

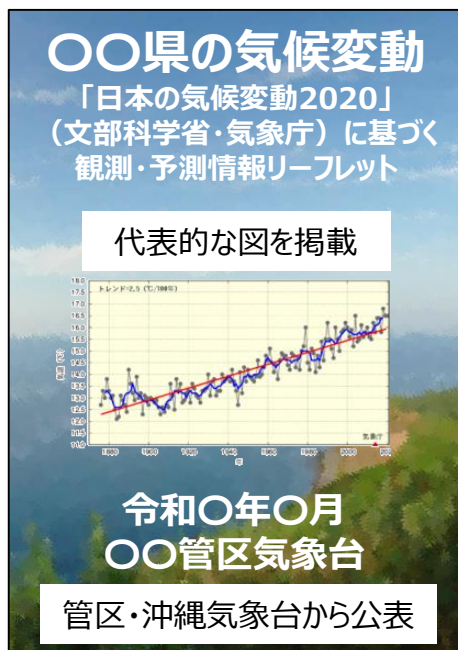
- 「日本の気候変動2020」で使用した観測・予測データを用いて、都道府県レベルの気候変動の観測成果・将来予測を取りまとめたリーフレットを令和3年度中に公表予定。
- 地方公共団体等における気候変動対策（適応計画策定等）で活用されることを想定。

## リーフレットの構成例（イメージ）

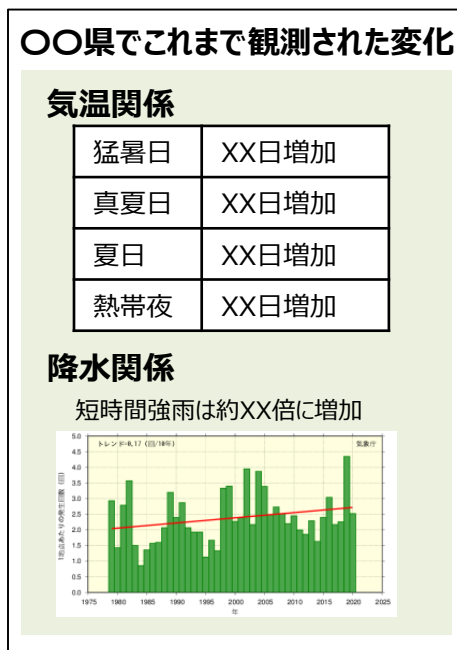
「日本の気候変動2020」  
をサブタイトルに記載

○気温、降水、雪など代表的な要素について簡潔に紹介\*1  
○将来予測は2℃・4℃上昇シナリオを対比

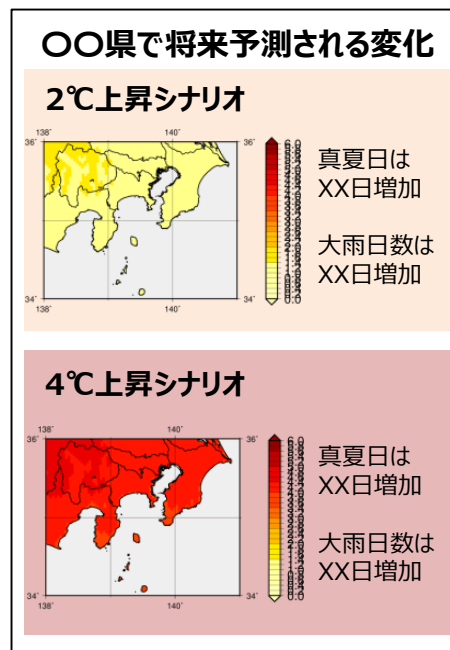
シナリオの概要、参考情報  
などを紹介。



表紙



見開きページ（左）



見開きページ（右）



裏表紙

\*1 ここで掲載している図表・要素はあくまで例示。なお海洋関係については、各地域でのニーズに基づき、「日本の気候変動2020」から引用する形で紹介する場合あり。