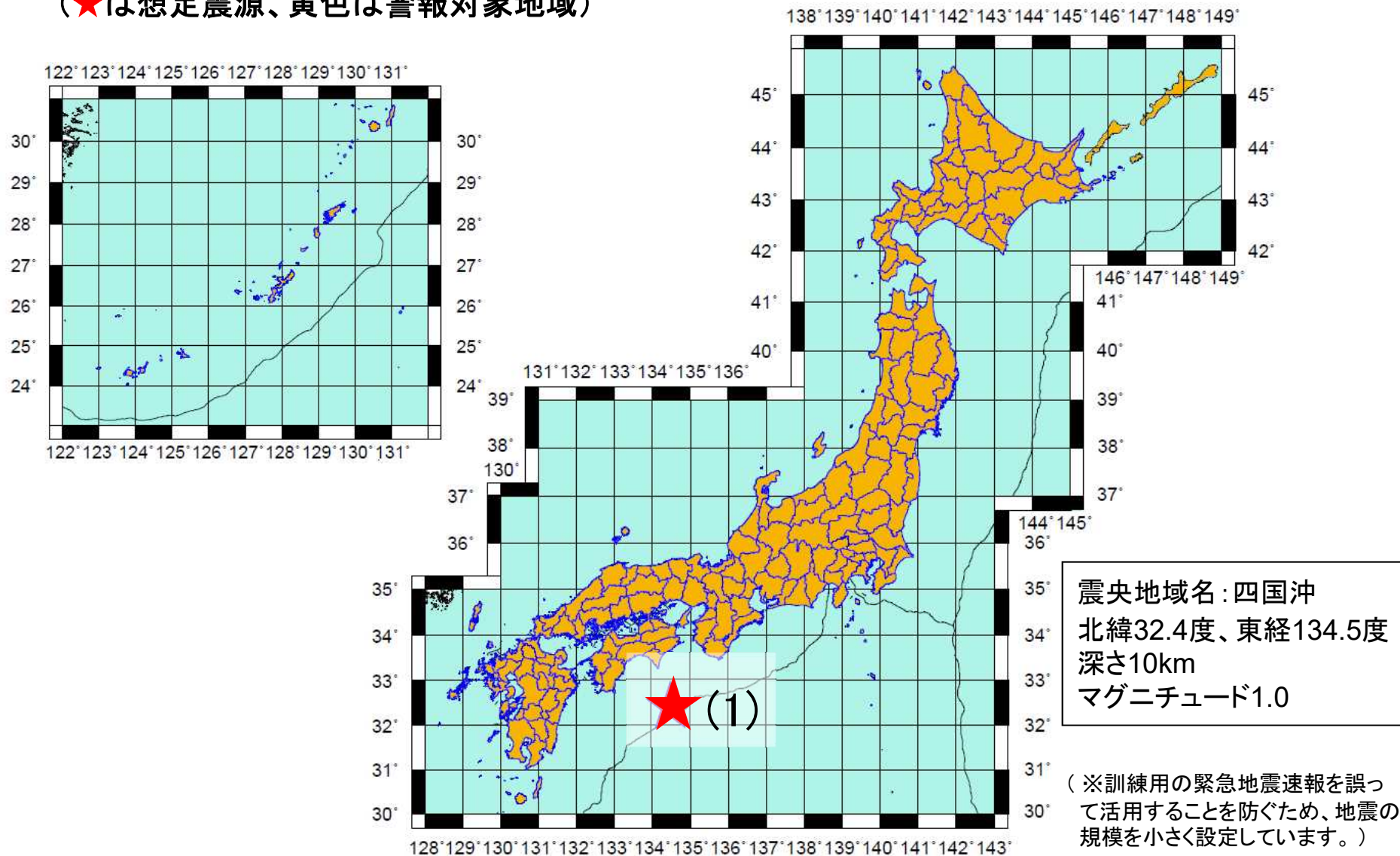


訓練用緊急地震速報の配信内容（Jアラート向け）

配信日時 令和元年6月18日（火）10時00分00秒頃

全地域 予想震度5弱・猶予時間30秒

（★は想定震源、黄色は警報対象地域）



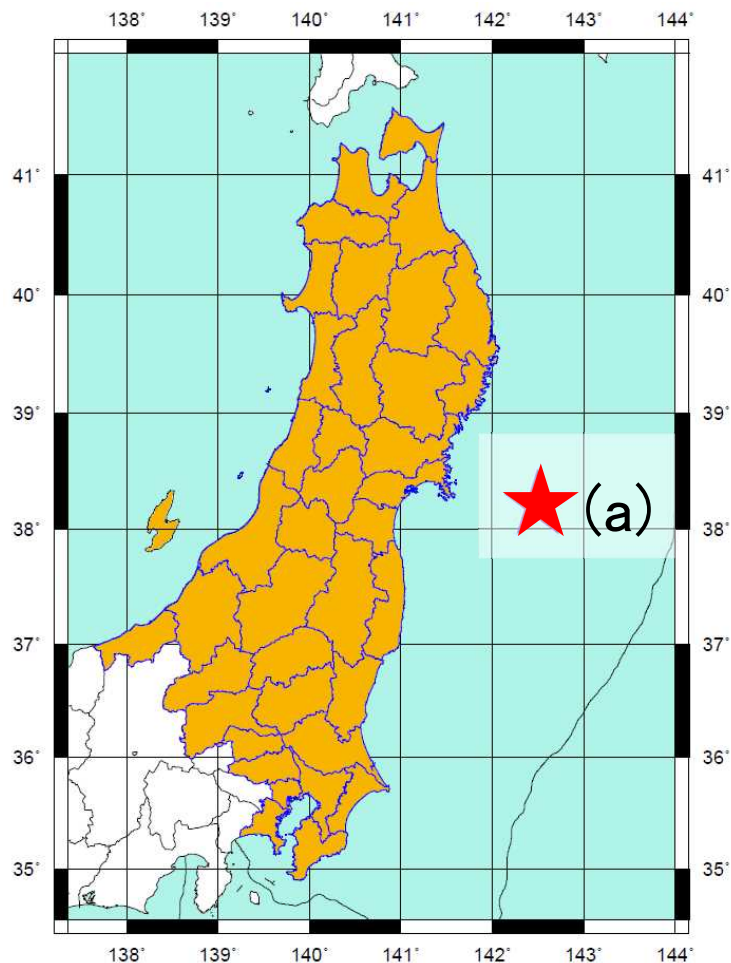
訓練用緊急地震速報の配信内容（国等の参加機関向け）

令和元年6月18日（火）10時00分00秒頃から(a)～(f)を1秒おきに配信

(a)震源要素

震央地域名：宮城県沖
北緯38.2度、東経142.5度
深さ10km
マグニチュード8.0

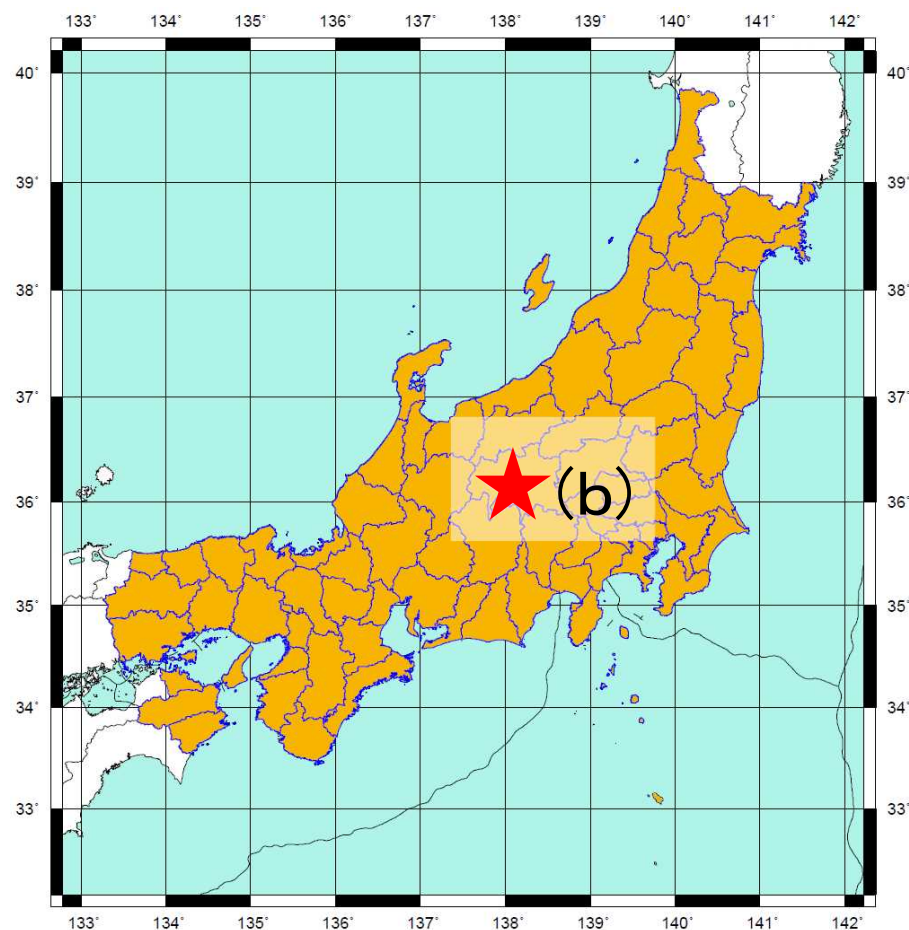
想定震源と警報対象地域（予想震度4以上）



(b)震源要素

震央地域名：長野県中部
北緯36.1度、東経138.1度
深さ10km
マグニチュード8.0

想定震源と警報対象地域（予想震度4以上）



(c)震源要素

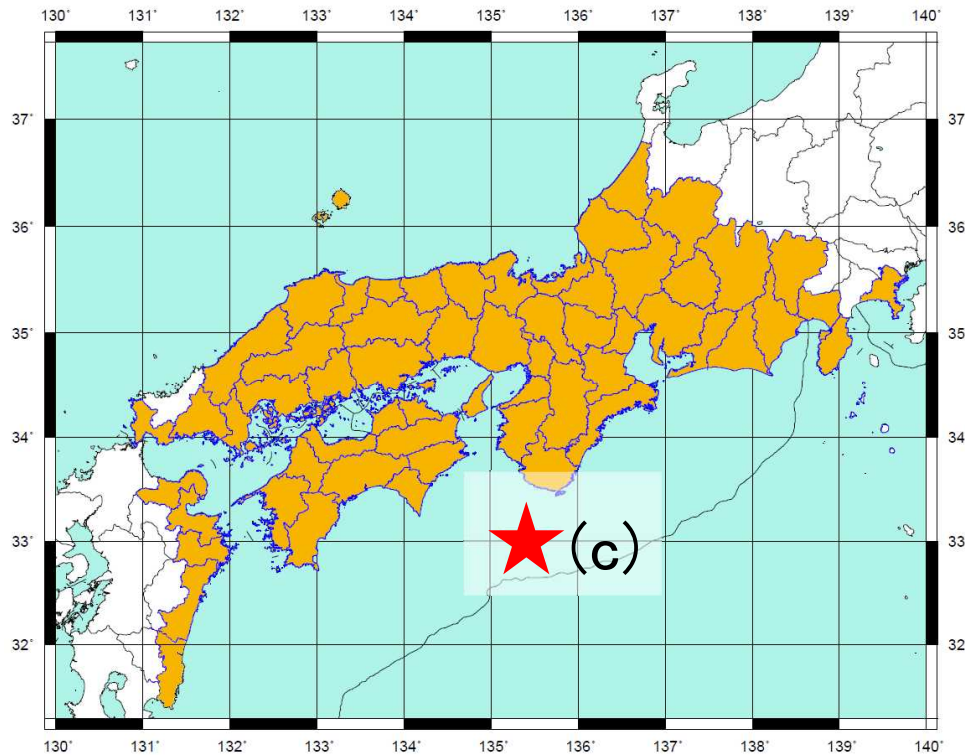
震央地域名：和歌山県南方沖

北緯33.0度、東経135.4度

深さ10km

マグニチュード8.0

想定震源と警報対象地域(予想震度4以上)



(d)震源要素

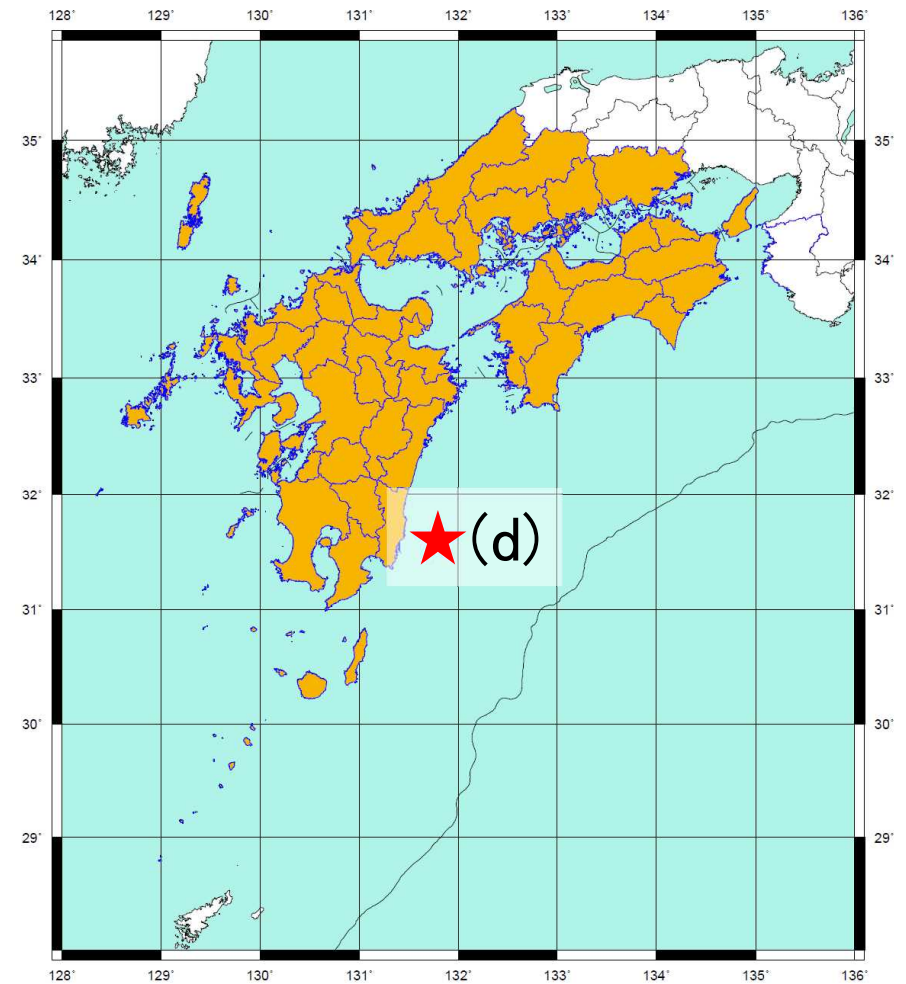
震央地域名：日向灘

北緯31.6度、東経131.8度

深さ10km

マグニチュード8.0

想定震源と警報対象地域(予想震度4以上)



(e)震源要素

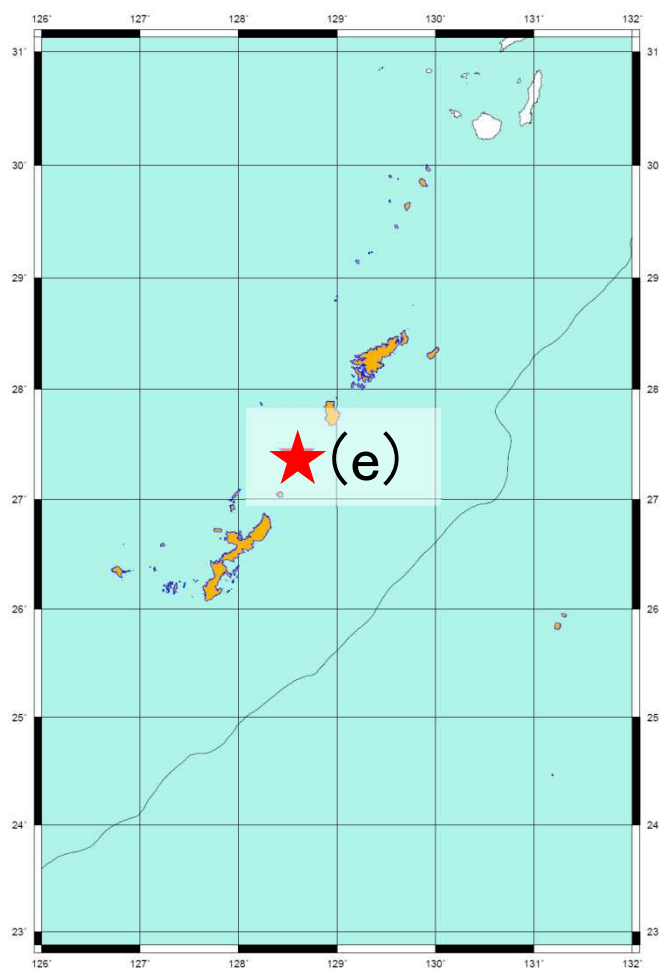
震央地域名: 沖縄本島近海

北緯27.4度、東経128.6度

深さ10km

マグニチュード8.0

想定震源と警報対象地域(予想震度4以上)



(f)震源要素

震央地域名: 石垣島近海

北緯24.2度、東経124.8度

深さ10km

マグニチュード8.0

想定震源と警報対象地域(予想震度4以上)

