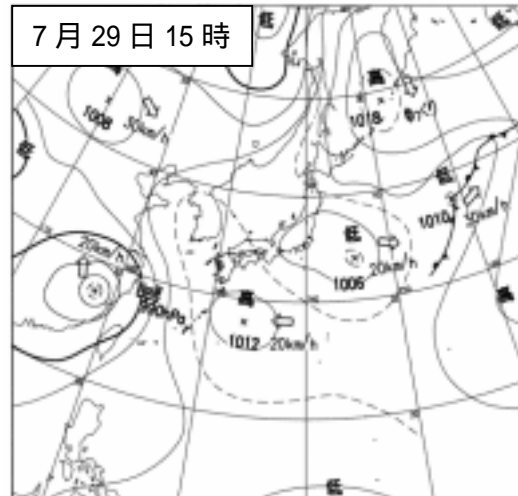
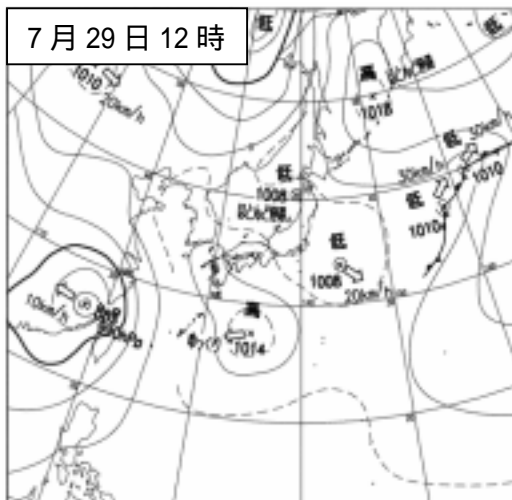


## 平成 20 年 7 月 29 日の大雨に関する神奈川県気象速報 (7 月 30 日 09 時 00 分現在)

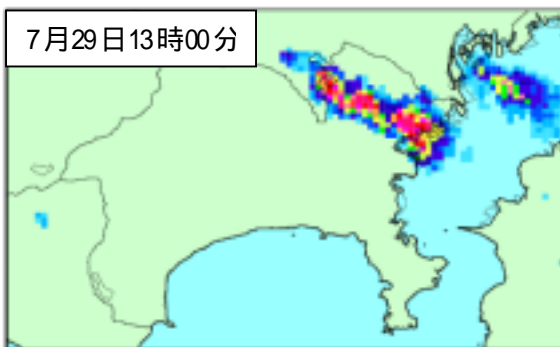
### 1 気象概況

7 月 29 日は関東の上空約 5500 メートルに氷点下約 8 の寒気が流入しました。地上付近が高温となったことも重なって、神奈川県内では大気の状態が不安定となり、昼過ぎから夜遅くにかけて県内の所々で激しい雷雨となりました。13 時から 14 時までの 1 時間に横浜市青葉区付近で約 60 ミリ、横浜市緑区付近では約 50 ミリの非常に激しい雨が降りました。

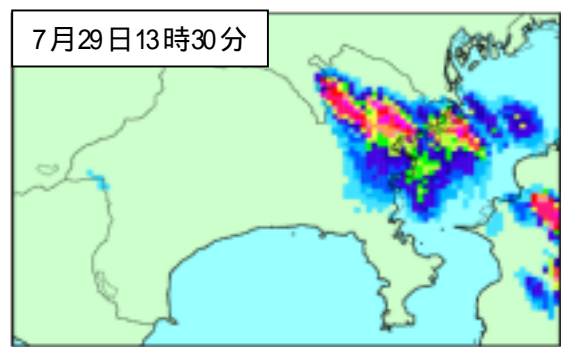
### 2 地上天気図



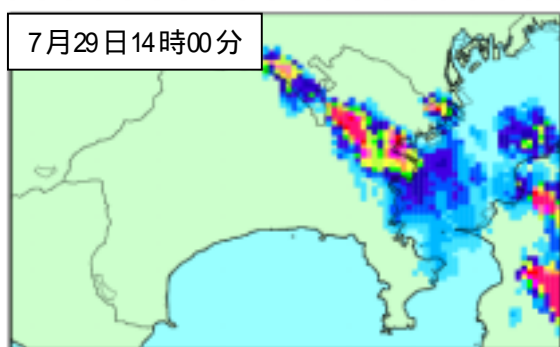
### 3 気象レーダー画像



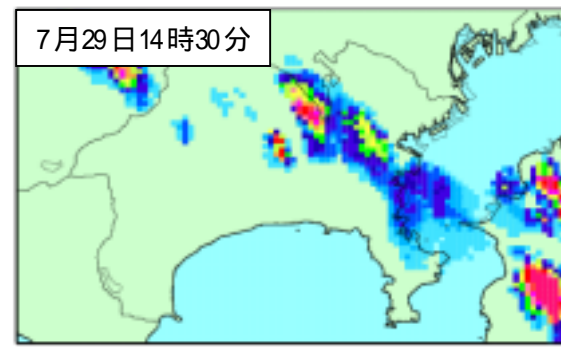
2008/07/29 13:00(JST)



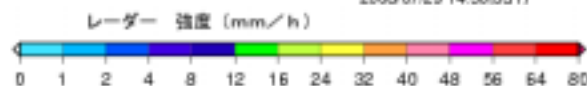
2008/07/29 13:30(JST)




2008/07/29 14:00(JST)



2008/07/29 14:30(JST)



#### 4 気象衛星「ひまわり6号」赤外画像



#### 5 注意報・警報・情報の発表状況（7月29日12時34分～30日0時03分）

発表日時	区域	警報	注意報	神奈川県気象情報	
29日	12時34分	神奈川県	雷		
	13時15分	横浜・川崎		大雨, 雷, 洪水	
		湘南		大雨, 雷, 洪水	
		三浦半島		雷	
		相模原		大雨, 雷, 洪水	
		県央		雷	
		足柄上		雷	
		西湘		雷	
	13時40分	横浜・川崎	大雨, 洪水	雷	
		湘南		大雨, 雷, 洪水	
		三浦半島		雷	
		相模原		大雨, 雷, 洪水	
		県央		雷	
		足柄上		雷	
		西湘		雷	
	13時55分				大雨と雷に関する神奈川県気象情報 第1号
	15時16分	神奈川県		大雨, 雷, 洪水	
	15時50分				大雨と雷に関する神奈川県気象情報 第2号
	17時30分	神奈川県		雷	
	21時43分	横浜・川崎		大雨, 雷, 洪水	
		湘南		雷	
三浦半島			雷		
西部			雷		
30日 0時03分	神奈川県		雷		

#### 6 地域気象観測毎時降水量（7月29日12時～24時） 単位：ミリ

観測所名	29日													29日12時から24時まで		
	12	13	14	15	16	17	18	19	20	21	22	23	24	合計	最大1時間降水量 最大	時分
相模湖	0.0	0.0	0.0	0.0	0.0	1.0	0.0	0.0	0.0	0.0	0.0	0.0	0.0	1.0	1.0	1700
相模原中央	0.0	0.0	0.0	0.0	0.0	0.0	0.0	0.0	0.0	0.0	0.0	0.0	0.0	0.0	0.0	-
日吉	0.0	0.0	0.0	0.0	0.0	0.0	0.0	0.0	0.0	0.0	11.5	6.0	0.0	17.5	17.5	2230
丹沢湖	0.0	0.0	0.0	0.0	8.0	0.0	0.0	0.0	0.0	0.0	0.0	0.0	0.0	8.0	8.0	1610
海老名	0.0	0.0	0.0	0.0	0.0	0.5	0.5	0.0	0.0	0.0	0.0	0.0	0.0	1.0	1.0	1757
横浜	0.0	0.0	7.5	23.0	0.0	0.0	0.0	0.0	0.0	0.0	0.0	3.0	0.0	33.5	30.0	1434
平塚	0.0	0.0	0.0	0.0	0.0	0.0	16.0	0.0	0.0	0.0	0.0	0.0	0.0	16.0	16.0	1820
辻堂	0.0	0.0	0.0	0.0	0.0	0.0	0.0	0.0	0.0	0.0	0.0	0.0	0.0	0.0	0.0	-
箱根	0.0	0.0	0.0	0.0	0.0	2.0	0.0	0.0	0.0	0.0	0.0	0.0	0.0	2.0	2.0	1700
小田原	0.0	0.0	0.0	0.0	0.0	0.0	0.0	0.0	0.0	0.0	0.0	0.0	0.0	0.0	0.0	-
三浦	0.0	0.0	0.0	0.0	0.0	0.0	0.0	0.0	0.0	0.0	0.0	0.0	0.0	0.0	0.0	-

## 7 解析雨量\*

7月29日13時から14時の1時間に横浜市青葉区付近で約60ミリ、横浜市緑区付近で約50ミリ。

\*解析雨量とは、気象レーダーにより観測された雨の強さを、アメダス等の雨量計により観測された雨量を用いて、解析・補正したものです。

## 8 部外雨量

7月29日13時から14時の1時間に横浜市港北区（港北消防署）で76.5ミリを観測。

## 9 神奈川県の実害状況

（7月29日15時30分現在、神奈川県安全防災局調べ）

（7月29日20時00分現在、横浜市安全管理局調べ）

[被害状況]

### 1. 建物被害

床上浸水 : 2棟（横浜市港北区太尾町）

床下浸水 : 21棟（横浜市港北区太尾町）

非住家浸水 : 7棟（横浜市港北区太尾町）

### 2. 停電 : 718世帯（横浜市緑区、横浜市青葉区）

### 3. その他

- ・ 神奈川スポーツセンター（横浜市神奈川区三ツ沢上町）が落雷により停電し、復旧の目途がたたないため、17時から休館。
- ・ 道路被害（横浜市鶴見区駒岡二丁目、アスファルトの剥離）
- ・ 倒木1件（横浜市緑区台村町）

本件お問い合わせ先 横浜地方気象台 防災業務課 電話：045-621-1999
--