


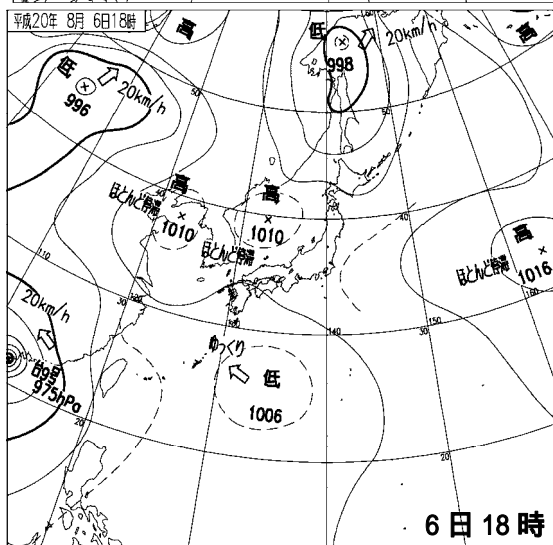

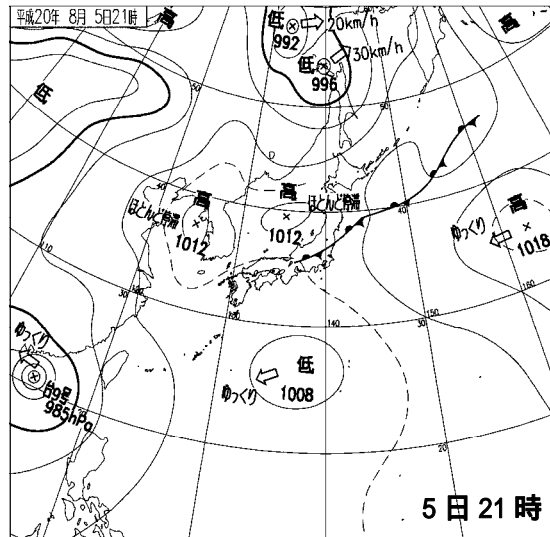
**平成 20 年 8 月 5 日から 6 日にかけての大阪府の大雨について**  
**(枚方市で 1 時間に 71.5mm)**

**概要**

5 日から 6 日にかけて、近畿地方に南から暖かく湿った空気が流れ込み、また、両日共に日射が強く府内の多くの地点で最高気温が 35 度を超えるなどしたため、大気の状態が不安定となった。このため、両日ともに、夕方から夜にかけて各地で雷を伴い大雨となった。

5 日は、生駒山で 1 時間に 34.5 ミリの激しい雨が降った。この大雨で堺市を中心に、床上浸水 11 棟、床下浸水 72 棟の浸水害が発生した(6 日 10 時現在：大阪府調べ)。その他、道路冠水、落雷による停電等が発生した。

6 日は、枚方で 1 時間に 71.5 ミリ(観測史上 1 位)の非常に激しい雨となった。この大雨で大阪府北部を中心に、床上浸水 126 棟、床下浸水 1,959 棟の浸水害が発生した(8 日 13 時現在：大阪府調べ)。その他、道路冠水、落雷等による停電が発生し、交通機関等にも大きな影響がでた。

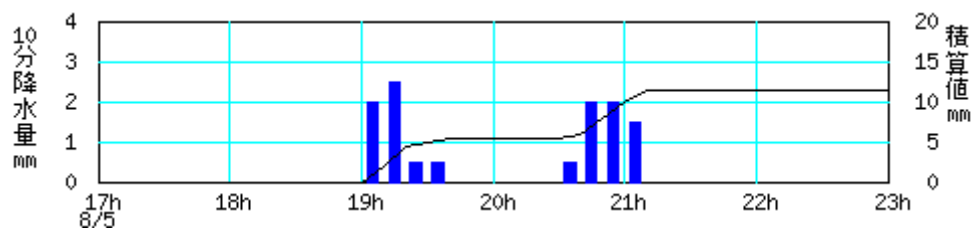


8 月 5 日 21 時(上)、6 日 18 時(下)(日本時間)の  
地上天気図(左)と気象衛星赤外画像(右)

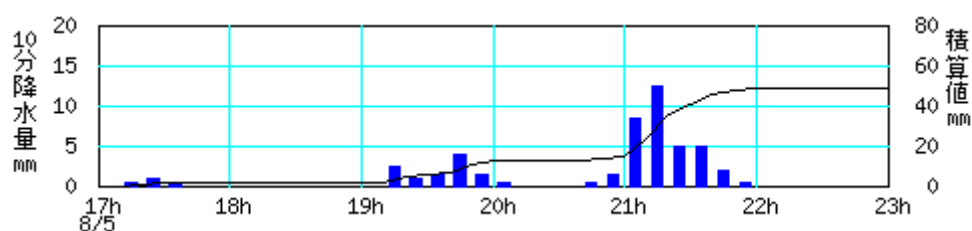


### アメダス時系列グラフ

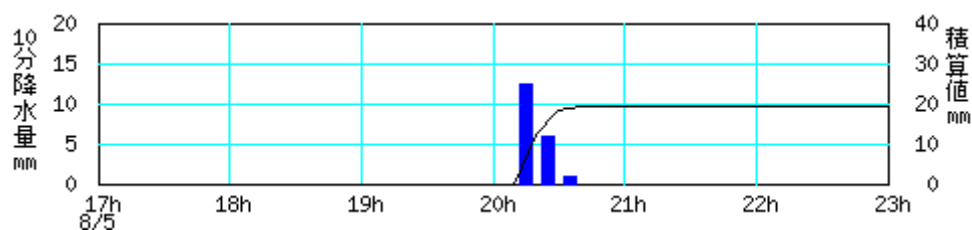
8月5日 17時～23時  
 大阪



生駒山

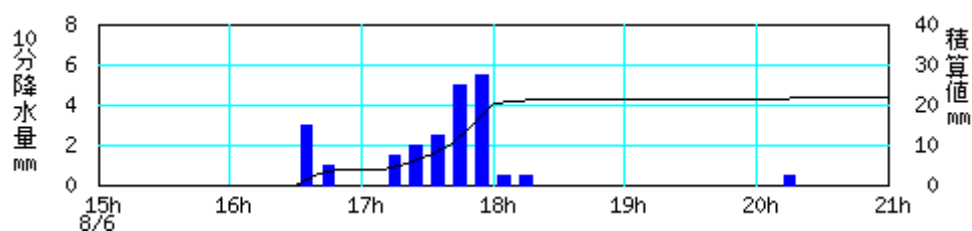


堺

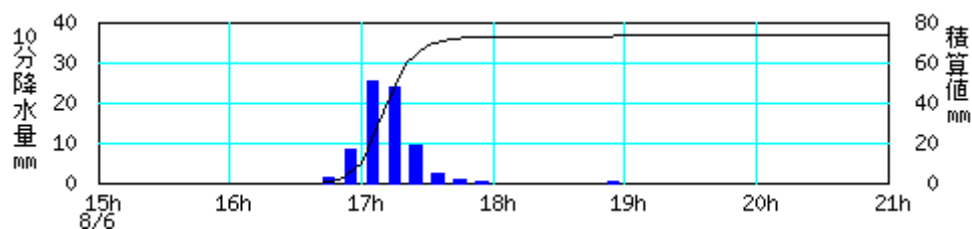


8月6日 15時～21時

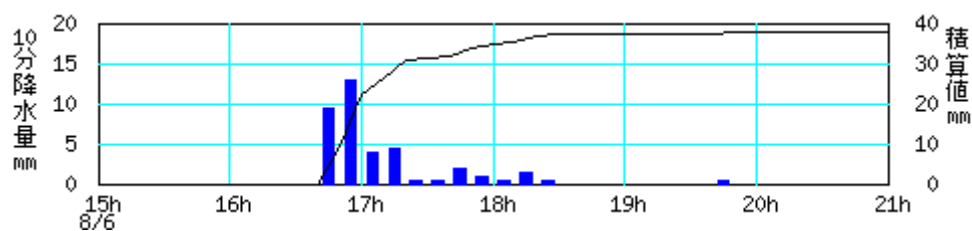
箕面



枚方



豊中



### 観測表（大阪府のアメダス）

日最大 1 時間降水量 10mm 以上の地点  
 （8 月 5 日）

順位	市町村名	地点名（よみ）	値（mm）	起時
1	東大阪市	生駒山（イコマヤマ）	34.5	8/5 21:50
2	堺市堺区	堺（サカイ）	19.5	8/5 21:10

（8 月 6 日）

順位	市町村名	地点名（よみ）	値（mm）	起時
1	枚方市	枚方（ヒラカタ）	71.5	8/6 17:40
2	豊中市	豊中（トヨナカ）	32.0	8/6 17:40
3	箕面市	箕面（ミノオ）	17.0	8/6 18:10
4	大阪府中央区	大阪（オオサカ）	14.5	8/6 18:41
4	堺市堺区	堺（サカイ）	14.5	8/6 18:40
6	豊能郡能勢町	能勢（ノセ）	12.5	8/6 18:40

総降水量 20mm 以上の地点（8 月 5 日～6 日）

順位	市町村名	地点名（よみ）	値（mm）
1	枚方市	枚方（ヒラカタ）	75.5
2	東大阪市	生駒山（イコマヤマ）	48.5
3	豊中市	豊中（トヨナカ）	38.0
4	堺市堺区	堺（サカイ）	34.0
5	大阪府中央区	大阪（オオサカ）	26.5
6	箕面市	箕面（ミノオ）	23.0

### 極値更新表（大阪府のアメダス）

日最大 1 時間降水量が観測史上 1 位を記録した地点  
 （8 月 5 日～6 日、統計期間 10 年以上）

市町村名	地点名	更新した値		従来の 1 位の値		統計 開始年
		値（mm）	起時	値（mm）	起日	
枚方市	枚方（ヒラカタ）	71.5	2008/8/6 17:40	68	1979/9/30	1976 年

8 月 5 日～6 日において、「日最大 1 時間降水量が 8 月の 1 位を記録した地点」は上記枚方市を除いてありませんでした。

**気象官署が執った措置（8月5日～6日）**

警報・注意報の発表状況 [ 大阪管区气象台発表 ]

月日	時刻	細分区域	種類（赤字ゴシックは警報）
8月5日	11時02分	大阪府	雷
	16時27分	大阪市	大雨、雷、洪水
		北大阪	雷
		東部大阪	大雨、雷、洪水
		南河内 泉州	大雨、雷、洪水 雷
	17時05分	大阪市	大雨、洪水、雷
		北大阪	大雨、雷、洪水
		東部大阪	大雨、洪水、雷
南河内 泉州		大雨、雷、洪水 雷	
19時25分	大阪市	大雨、洪水、雷	
	北大阪	大雨、雷、洪水	
	東部大阪	大雨、洪水、雷	
	南河内 泉州	大雨、洪水、雷 大雨、雷、洪水	
20時20分	大阪府	大雨、洪水、雷	
21時53分	大阪市	大雨、雷、洪水	
	北大阪	大雨、雷、洪水	
	東部大阪	大雨、雷、洪水	
	南河内 泉州	大雨、雷、洪水 大雨、雷、洪水	
22時52分	大阪市	雷	
	北大阪	雷	
	東部大阪	大雨、雷	
	南河内 泉州	雷 雷	
8月6日	01時16分	大阪府	雷
	14時18分	大阪市	雷
		北大阪	大雨、雷、洪水
		東部大阪	雷
南河内 泉州		大雨、雷、洪水 大雨、雷、洪水	
15時22分	大阪市	大雨、雷、洪水	
	北大阪	大雨、雷、洪水	
	東部大阪	大雨、雷、洪水	
	南河内 泉州	大雨、洪水、雷 大雨、洪水、雷	
17時03分	大阪市	大雨、洪水、雷	
	北大阪	大雨、洪水、雷	
	東部大阪	大雨、洪水、雷	
	南河内 泉州	大雨、雷、洪水 大雨、雷、洪水	

	19 時 24 分	大阪市 北大阪 東部大阪 南河内 泉州	大雨、雷、洪水 大雨、雷、洪水 大雨、雷、洪水 雷 雷
	20 時 40 分	大阪市 北大阪 東部大阪 南河内 泉州	雷 大雨、雷 大雨、雷 雷 雷
	22 時 49 分	大阪府	解除

近畿地方気象情報の発表状況 [ 大阪管区气象台発表 ]

月日	時刻	標題
8 月 6 日	15 時 10 分	大雨と落雷及び突風に関する近畿地方気象情報 第 1 号
	17 時 40 分	大雨と落雷及び突風に関する近畿地方気象情報 第 2 号
	20 時 57 分	大雨と落雷及び突風に関する近畿地方気象情報 第 3 号

大阪府気象情報の発表状況 [ 大阪管区气象台発表 ]

月日	時刻	標題
8 月 5 日	16 時 42 分	大雨と落雷及び突風に関する大阪府気象情報 第 1 号
	17 時 24 分	大雨と落雷及び突風に関する大阪府気象情報 第 2 号
	19 時 48 分	大雨と落雷及び突風に関する大阪府気象情報 第 3 号
	20 時 40 分	大雨と落雷及び突風に関する大阪府気象情報 第 4 号
	21 時 35 分	大雨と落雷及び突風に関する大阪府気象情報 第 5 号
	23 時 25 分	大雨と落雷及び突風に関する大阪府気象情報 第 6 号
8 月 6 日	14 時 30 分	大雨と落雷及び突風に関する大阪府気象情報 第 1 号
	15 時 39 分	大雨と落雷及び突風に関する大阪府気象情報 第 2 号
	16 時 41 分	大雨と落雷及び突風に関する大阪府気象情報 第 3 号
	17 時 21 分	大雨と落雷及び突風に関する大阪府気象情報 第 4 号
	18 時 03 分	大雨と落雷及び突風に関する大阪府気象情報 第 5 号
	19 時 37 分	大雨と落雷及び突風に関する大阪府気象情報 第 6 号
	21 時 18 分	大雨と落雷及び突風に関する大阪府気象情報 第 7 号
	22 時 27 分	大雨と落雷及び突風に関する大阪府気象情報 第 8 号

土砂災害警戒情報

この期間、発表はありません。

指定河川洪水予報

この期間、発表はありません。

(注) この資料は速報として取り急ぎまとめたもので、後日内容の一部訂正や追加をすることがあります。