

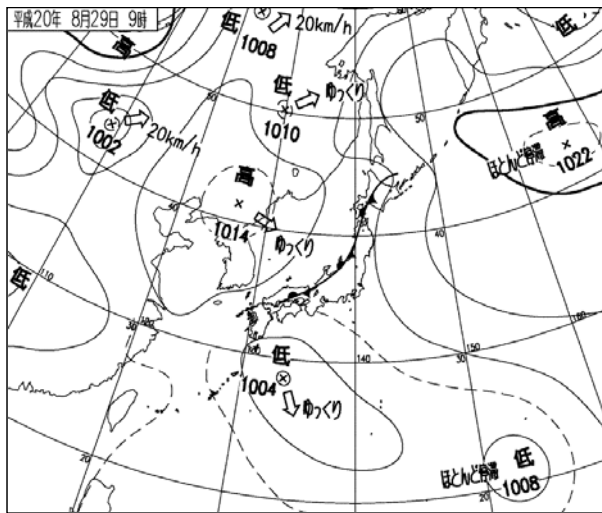
平成 20 年 8 月 29 日に広島県で発生した強雨について

概要


中国地方には停滞前線があり、これに向かい南から暖かく湿った空気が流れ込んでいた。広島県では、大気の状態が非常に不安定となり、29日未明から昼ごろにかけて活発な積乱雲が次々に発生し、県内を東に進んだ。

このため、広島県の一部では猛烈な雨となり、29日09時30分には福山市西部付近で解析雨量が約110ミリとなり、広島県記録的短時間大雨情報第1号を発表した。

この影響で、床上浸水24件・床下浸水202件（調査中のものも含む）及び土砂崩れの被害が発生した。（29日15時現在：広島県調べ）また、雷などの影響で福山市や三次市の延べ約9,000世帯が停電となった（NHKの報道による）。



地上天気図(8月29日09時)

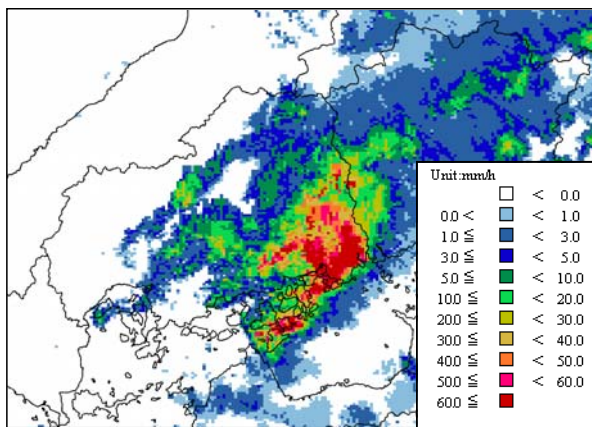


衛星画像(8月29日09時)


1時間雨量が統計開始以来第1位を記録したアメダス観測所(速報値)
観測表(アメダス)

地点名	市町村名	値(ミリ)	起時	統計期間
福山	福山市松永町	91.5	9時30分までの1時間に	1976年から
河内	東広島市河内	88.5	8時30分までの1時間に	1976年から
本郷	三原市本郷	55.0	8時40分までの1時間に	2003年から

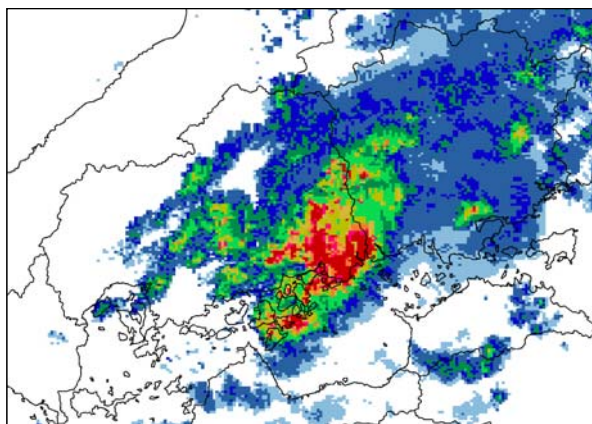
レーダー画像



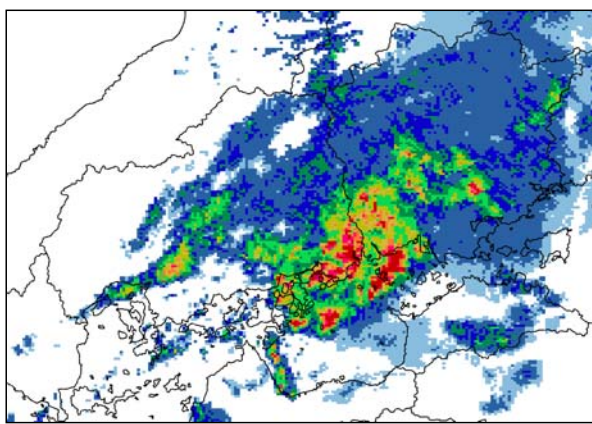
29日09時00分




29日09時40分



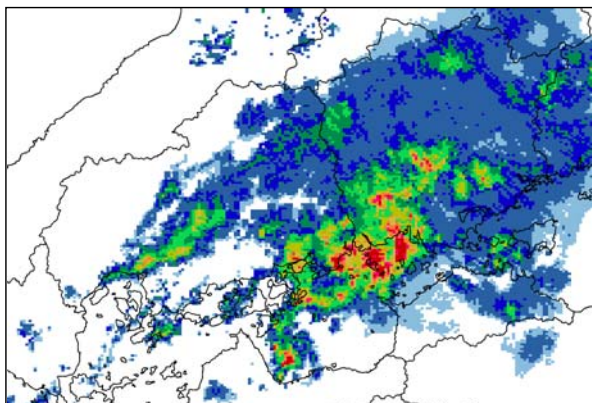
29日09時10分




29日09時50分




29日09時20分



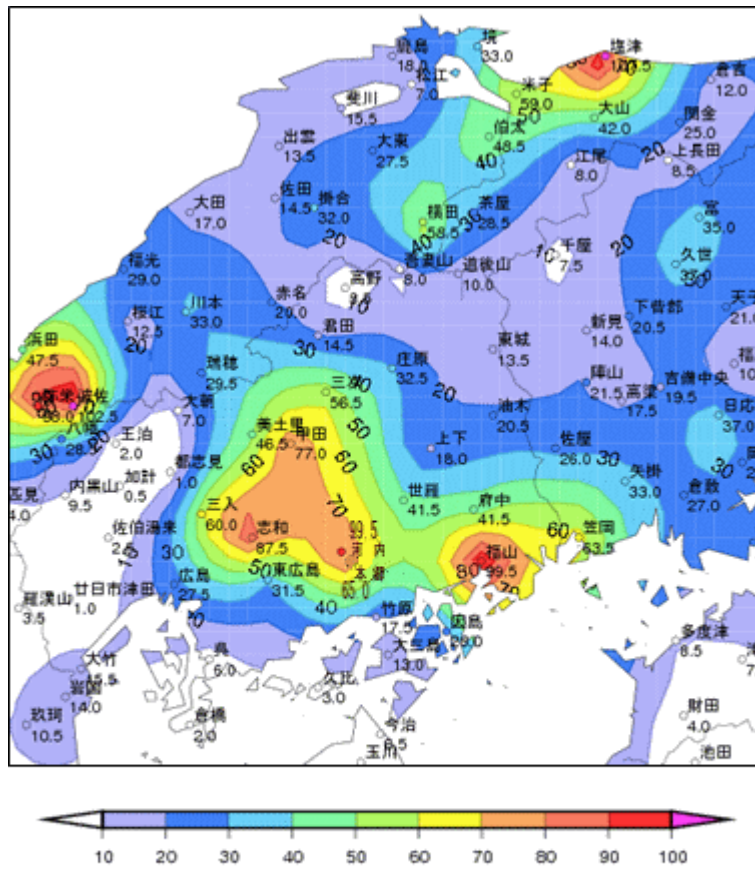
29日10時00分



29日09時30分



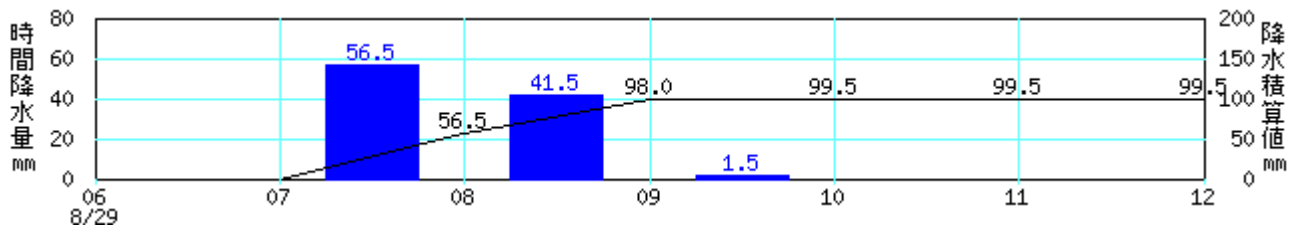
29日10時10分



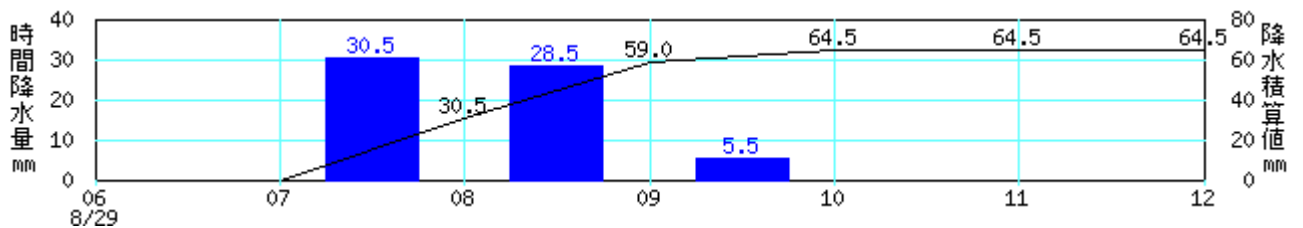
アメダス地点における総雨量分布図 (ミリ)
 (8月28日14時~8月29日13時) (速報値)

アメダス時系列グラフ

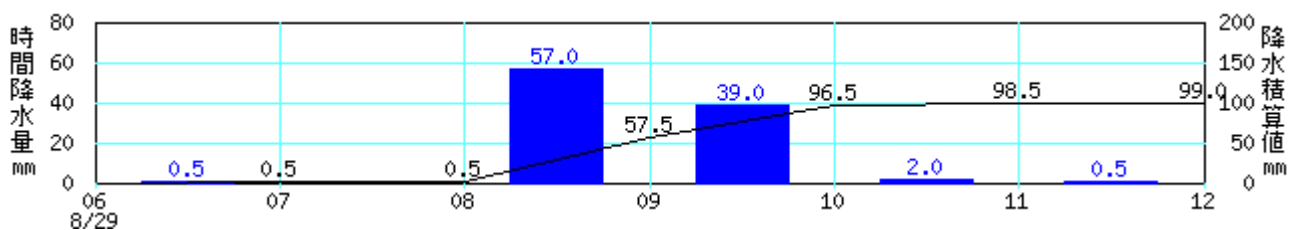
河内 2008年08月29日06時~2008年08月29日12時



本郷 2008年08月29日06時~2008年08月29日12時



福山 2008年08月29日06時~2008年08月29日12時



気象官署が執った措置

広島県の警報・注意報・気象情報の発表状況

発表時刻	種類	細分区域	標題		
2008/8/29 0:23	注意報	南部	雷注意報		
		備北	雷注意報		
		芸北	大雨注意報	雷注意報	洪水注意報
2008/8/29 1:00	気象情報	大雨に関する広島県気象情報第1号			
2008/8/29 2:02	注意報	広島・呉	大雨注意報	雷注意報	洪水注意報
		福山・尾三	雷注意報		
		東広島・竹原	雷注意報		
		備北	雷注意報		
		芸北	大雨注意報	雷注意報	洪水注意報
2008/8/29 2:25	気象情報	大雨に関する広島県気象情報第2号			
2008/8/29 4:41	注意報	全域	大雨注意報	雷注意報	洪水注意報
2008/8/29 5:02	気象情報	大雨に関する広島県気象情報第3号			
2008/8/29 7:18	警報	南部	大雨注意報	雷注意報	洪水注意報
		備北	大雨警報	雷注意報	洪水注意報
		芸北	大雨注意報	雷注意報	洪水注意報
2008/8/29 7:49	警報	南部	大雨注意報	雷注意報	洪水注意報
		北部	大雨警報	雷注意報	洪水注意報
2008/8/29 8:18	警報	広島・呉	大雨注意報	雷注意報	洪水注意報
		福山・尾三	大雨警報	洪水警報	雷注意報
		東広島・竹原	大雨警報	洪水警報	雷注意報
		北部	大雨警報	雷注意報	洪水注意報
2008/8/29 8:50	気象情報	大雨に関する広島県気象情報第4号			
2008/8/29 9:48	気象情報	大雨に関する広島県気象情報第5号			
2008/8/29 9:54	気象情報	広島県記録的短時間大雨情報第1号			
2008/8/29 10:20	気象情報	広島県土砂災害警戒情報第1号			
2008/8/29 11:08	気象情報	大雨に関する広島県気象情報第6号			
2008/8/29 12:10	警報	広島・呉	大雨注意報	雷注意報	洪水注意報
		福山・尾三	大雨警報	洪水警報	雷注意報
		東広島・竹原	大雨警報	雷注意報	洪水注意報
		北部	大雨警報	雷注意報	洪水注意報
2008/8/29 12:15	気象情報	広島県土砂災害警戒情報第2号			
2008/8/29 12:25	気象情報	大雨に関する広島県気象情報第7号			
2008/8/29 14:40	警報解除	広島・呉	大雨注意報	雷注意報	
		福山・尾三	大雨注意報	雷注意報	洪水注意報
		東広島・竹原	大雨注意報	雷注意報	
		北部	大雨注意報	雷注意報	
2008/8/29 15:50	気象情報	大雨に関する広島県気象情報第8号			

広島県(広島地方気象台発表)

広島県(全域)

- ├ 北部
 - ├ 備北 : 三次市、庄原市
 - └ 芸北 : 安芸高田市、山県郡
- └ 南部
 - ├ 福山・尾三 : 三原市、尾道市、福山市、府中市、世羅郡、神石郡
 - ├ 東広島・竹原 : 竹原市、東広島市、豊田郡
 - └ 広島・呉 : 広島市、呉市、大竹市、廿日市市、江田島市、安芸郡

(注)この資料は速報として取り急ぎまとめたもので、後日内容の一部訂正や追加をすることがあります。