


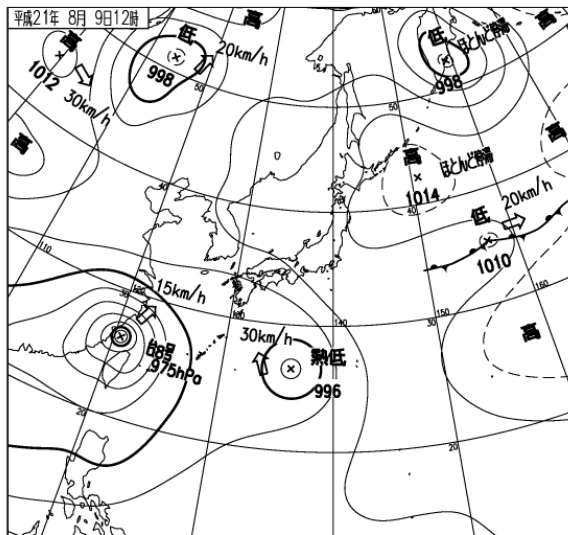
平成 21 年台風第 9 号による 8 月 9 日から 8 月 10 日にかけての大雨

概要

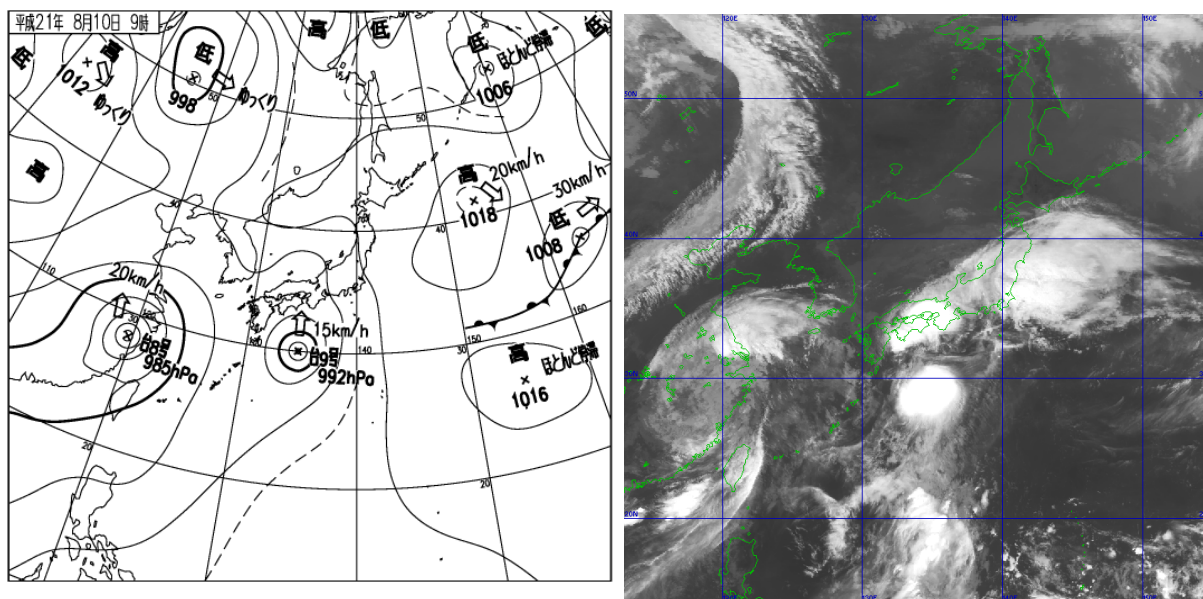
8 月 9 日から 10 日にかけて、日本の南海上を北上する発達中の熱帯低気圧（9 日 21 時に台風第 9 号となる）の影響で、南から暖かく湿った空気が流れ込み、徳島県では大気の状態が非常に不安定となり、那賀町木頭出原では 1 時間 100.5 ミリ、徳島市では 1 時間 90.5 ミリ（いずれも観測史上第 1 位）の雨を観測するなど、記録的な大雨となった。

被害状況（8 月 11 日 18 時現在 徳島県調べ）

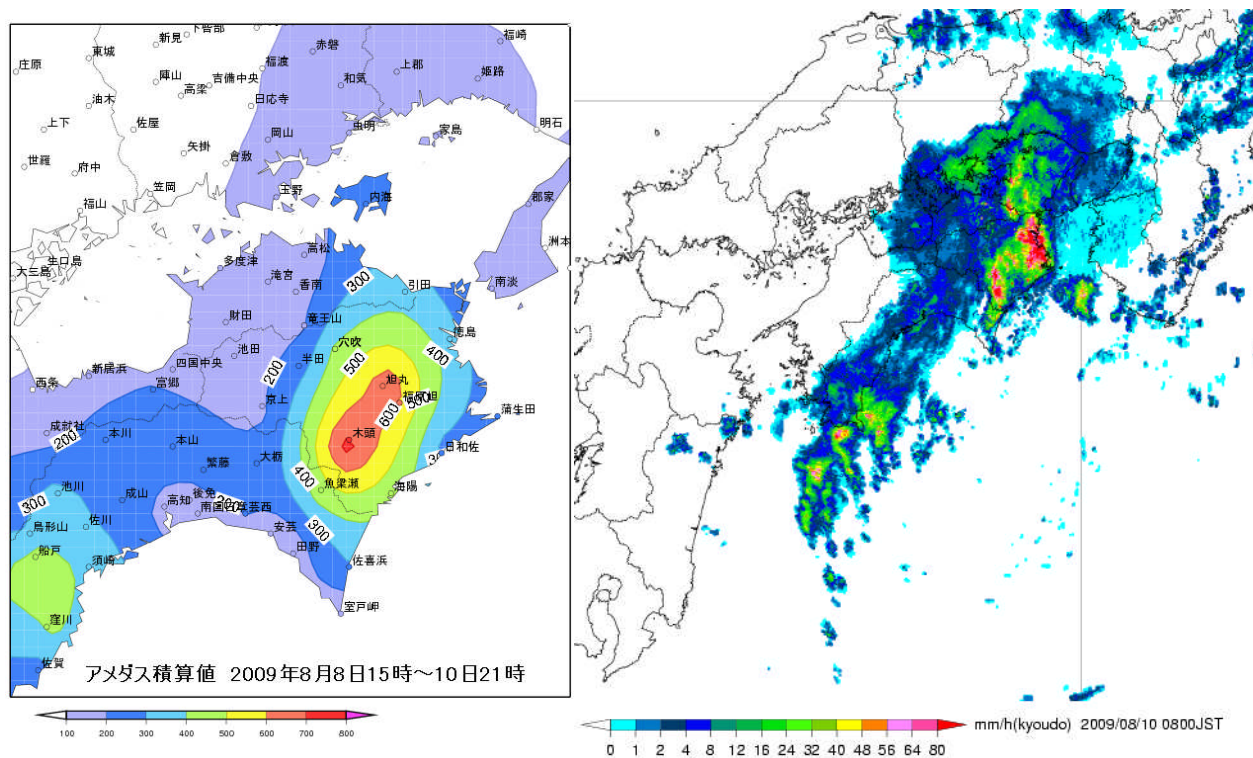
| | |
|------|---|
| 人的被害 | 行方不明 2 名、負傷者 2 名（重傷） |
| 住家被害 | 全壊 1 棟、一部損壊 5 棟、床上浸水 73 棟、床下浸水 339 棟 |
| 土砂崩れ | がけ崩れ 8 箇所 |
| 避難状況 | 避難指示 29 世帯 避難勧告 6,535 世帯 避難準備情報 9,857 世帯 自主避難 107 世帯 |
| 道路規制 | 90 箇所（11 日 18 時現在継続中 3 箇所） |
| 交通機関 | JR 各線（土讃線、徳島線、牟岐線、高德線、鳴門線）運休 |



8 月 9 日 12 時（日本時間）の地上天気図（左）と気象衛星赤外画像（右）



8 月 10 日 9 時（日本時間）の地上天気図（左）と気象衛星赤外画像（右）



降水量分布（8月8日15時から8月10日21時） 8月10日8時（日本時間）のレーダー画像

徳島 2009年08月08日24時～2009年08月09日24時



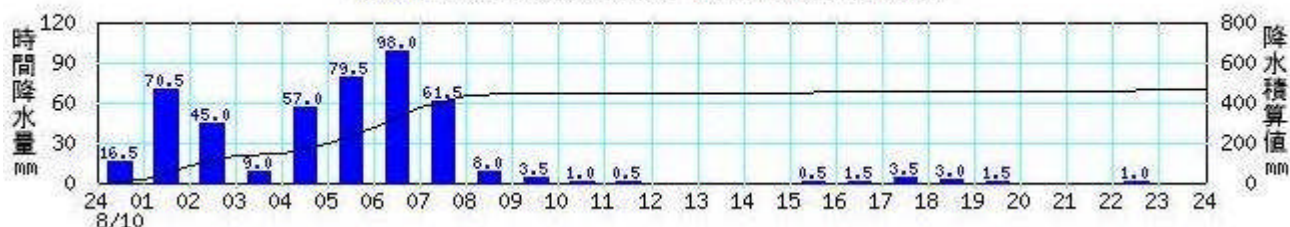
徳島 2009年08月09日24時～2009年08月10日24時



木頭 2009年08月08日24時～2009年08月09日24時



木頭 2009年08月09日24時～2009年08月10日24時



観測記録

降水量 (8日15時から10日21時まで)

| | |
|---------|---------|
| 那賀町木頭出原 | 780.5ミリ |
| 神山町旭丸 | 682.5ミリ |
| 上勝町福原旭 | 610.0ミリ |
| 海陽 | 441.5ミリ |

日最大1時間降水量

| | |
|---------|---|
| 那賀町木頭出原 | 100.5ミリ (10日06時51分までの1時間) (観測開始からの第1位) |
| 徳島市 | 90.5ミリ (10日08時35分までの1時間) (観測開始からの第1位) |

土砂災害警戒情報発表状況一覧

8 月 9 日

| | | |
|-------------|-------|---------------------|
| 徳島県土砂災害警戒情報 | 第 1 号 | 8 月 9 日 1 1 時 3 0 分 |
| 徳島県土砂災害警戒情報 | 第 2 号 | 8 月 9 日 1 2 時 4 5 分 |
| 徳島県土砂災害警戒情報 | 第 3 号 | 8 月 9 日 1 4 時 4 5 分 |
| 徳島県土砂災害警戒情報 | 第 4 号 | 8 月 9 日 1 8 時 3 5 分 |

8 月 1 0 日

| | | |
|-------------|---------|-----------------------|
| 徳島県土砂災害警戒情報 | 第 1 号 | 8 月 1 0 日 0 0 時 3 5 分 |
| 徳島県土砂災害警戒情報 | 第 2 号 | 8 月 1 0 日 0 2 時 3 8 分 |
| 徳島県土砂災害警戒情報 | 第 3 号 | 8 月 1 0 日 0 3 時 5 0 分 |
| 徳島県土砂災害警戒情報 | 第 4 号 | 8 月 1 0 日 0 4 時 3 8 分 |
| 徳島県土砂災害警戒情報 | 第 5 号 | 8 月 1 0 日 0 6 時 1 5 分 |
| 徳島県土砂災害警戒情報 | 第 6 号 | 8 月 1 0 日 0 6 時 5 0 分 |
| 徳島県土砂災害警戒情報 | 第 7 号 | 8 月 1 0 日 0 7 時 3 7 分 |
| 徳島県土砂災害警戒情報 | 第 8 号 | 8 月 1 0 日 0 8 時 0 5 分 |
| 徳島県土砂災害警戒情報 | 第 9 号 | 8 月 1 0 日 0 9 時 1 5 分 |
| 徳島県土砂災害警戒情報 | 第 1 0 号 | 8 月 1 0 日 1 0 時 3 5 分 |
| 徳島県土砂災害警戒情報 | 第 1 1 号 | 8 月 1 0 日 1 1 時 3 5 分 |
| 徳島県土砂災害警戒情報 | 第 1 2 号 | 8 月 1 0 日 1 3 時 3 5 分 |

指定河川洪水予報発表状況一覧

8 月 9 日

| | | | |
|---------|-------|---------------------|-----------|
| 勝浦川洪水予報 | 第 1 号 | 8 月 9 日 1 4 時 3 0 分 | はん濫注意情報 |
| 勝浦川洪水予報 | 第 2 号 | 8 月 9 日 1 6 時 1 0 分 | はん濫注意情報 |
| 勝浦川洪水予報 | 第 3 号 | 8 月 9 日 1 9 時 2 0 分 | はん濫注意情報解除 |

8 月 1 0 日

| | | | |
|---------|-----------|-----------------------|-----------|
| 那賀川洪水予報 | 第 1 号 | 8 月 1 0 日 0 8 時 1 0 分 | はん濫警戒情報 |
| 那賀川洪水予報 | 第 2 号 | 8 月 1 0 日 1 1 時 1 5 分 | はん濫危険情報 |
| 那賀川洪水予報 | 第 2 - 2 号 | 8 月 1 0 日 1 2 時 1 0 分 | はん濫危険情報 |
| 那賀川洪水予報 | 第 3 号 | 8 月 1 0 日 1 4 時 3 0 分 | はん濫注意情報 |
| 那賀川洪水予報 | 第 4 号 | 8 月 1 0 日 1 7 時 1 5 分 | はん濫注意情報解除 |

| | | | |
|---------|-------|-----------------------|-----------|
| 勝浦川洪水予報 | 第 1 号 | 8 月 1 0 日 0 8 時 3 0 分 | はん濫注意情報 |
| 勝浦川洪水予報 | 第 2 号 | 8 月 1 0 日 0 9 時 0 0 分 | はん濫警戒情報 |
| 勝浦川洪水予報 | 第 3 号 | 8 月 1 0 日 0 9 時 4 0 分 | はん濫警戒情報 |
| 勝浦川洪水予報 | 第 4 号 | 8 月 1 0 日 1 3 時 0 0 分 | はん濫注意情報 |
| 勝浦川洪水予報 | 第 5 号 | 8 月 1 0 日 1 5 時 0 0 分 | はん濫注意情報解除 |

気象情報等の発表状況一覧

| | | |
|-----------------------------|---------|-----------------------|
| 大雨と落雷及び突風に関する徳島県気象情報 | 第 1 号 | 8 月 9 日 0 5 時 3 5 分 |
| 大雨と強風及び高波に関する徳島県気象情報 | 第 2 号 | 8 月 9 日 0 9 時 3 5 分 |
| 大雨と強風及び高波に関する徳島県気象情報 | 第 3 号 | 8 月 9 日 1 1 時 5 2 分 |
| 大雨と強風及び高波に関する徳島県気象情報 | 第 4 号 | 8 月 9 日 1 2 時 5 0 分 |
| 大雨と強風及び高波に関する徳島県気象情報 | 第 5 号 | 8 月 9 日 1 4 時 1 8 分 |
| 大雨と強風及び高波に関する徳島県気象情報 | 第 6 号 | 8 月 9 日 1 5 時 2 9 分 |
| 大雨と強風及び高波に関する徳島県気象情報 | 第 7 号 | 8 月 9 日 1 6 時 1 8 分 |
| 大雨と強風及び高波に関する徳島県気象情報 | 第 8 号 | 8 月 9 日 1 6 時 5 3 分 |
| 大雨と強風及び高波に関する徳島県気象情報 | 第 9 号 | 8 月 9 日 2 0 時 2 5 分 |
| 大雨と強風及び高波に関する徳島県気象情報 | 第 1 0 号 | 8 月 1 0 日 0 1 時 2 5 分 |
| 平成 2 1 年 台風第 9 号に関する徳島県気象情報 | 第 1 1 号 | 8 月 1 0 日 0 6 時 4 5 分 |
| 平成 2 1 年 台風第 9 号に関する徳島県気象情報 | 第 1 2 号 | 8 月 1 0 日 0 8 時 1 0 分 |
| 平成 2 1 年 台風第 9 号に関する徳島県気象情報 | 第 1 3 号 | 8 月 1 0 日 0 9 時 3 0 分 |
| 平成 2 1 年 台風第 9 号に関する徳島県気象情報 | 第 1 4 号 | 8 月 1 0 日 1 0 時 5 4 分 |
| 平成 2 1 年 台風第 9 号に関する徳島県気象情報 | 第 1 5 号 | 8 月 1 0 日 1 1 時 5 5 分 |
| 平成 2 1 年 台風第 9 号に関する徳島県気象情報 | 第 1 6 号 | 8 月 1 0 日 1 4 時 5 8 分 |
| 平成 2 1 年 台風第 9 号に関する徳島県気象情報 | 第 1 7 号 | 8 月 1 0 日 1 6 時 2 2 分 |
| 平成 2 1 年 台風第 9 号に関する徳島県気象情報 | 第 1 8 号 | 8 月 1 0 日 1 7 時 0 5 分 |
| 平成 2 1 年 台風第 9 号に関する徳島県気象情報 | 第 1 9 号 | 8 月 1 0 日 2 1 時 4 7 分 |

| | | |
|---------------|-------|-----------------------|
| 徳島県記録的短時間大雨情報 | 第 1 号 | 8 月 1 0 日 0 5 時 2 3 分 |
| 徳島県記録的短時間大雨情報 | 第 2 号 | 8 月 1 0 日 0 6 時 5 3 分 |
| 徳島県記録的短時間大雨情報 | 第 3 号 | 8 月 1 0 日 0 7 時 2 5 分 |
| 徳島県記録的短時間大雨情報 | 第 4 号 | 8 月 1 0 日 0 7 時 5 5 分 |
| 徳島県記録的短時間大雨情報 | 第 5 号 | 8 月 1 0 日 0 8 時 2 4 分 |
| 徳島県記録的短時間大雨情報 | 第 6 号 | 8 月 1 0 日 0 8 時 5 4 分 |

徳島地方気象台発表の注意報・警報

解除日時欄の(切替)は、次の注意報・警報への切り替えを示します。

| 地域 | | | 種類 | | 発表日時 | 解除日時 |
|-----|------|-------------------|----|--------------------------|-----------|------|
| 全域 | 一次細分 | 二次細分 | 警報 | 注意報 | | |
| 徳島県 | | | | 雷 | 8/8 17:01 | (切替) |
| | 北部 | 阿南 那賀・勝浦 海部 | | 雷 雷, 波浪 雷 雷, 波浪 | 8/9 4:53 | (切替) |

| | | | | | | |
|--|----|--|--|---|-----------|------|
| | 北部 | 阿南 那賀・勝浦 海部 | | 雷 雷, 波浪 雷 大雨, 雷, 波浪, 洪水 | 8/9 7:20 | (切替) |
| | | 徳島・鳴門 美馬北部・阿北 美馬南部・神山 三好 阿南 那賀・勝浦 海部 | | 大雨, 雷, 強風, 波浪, 洪水 大雨, 雷, 洪水 大雨, 雷, 洪水 大雨, 雷, 洪水 大雨, 雷, 強風, 波浪, 洪水 大雨, 雷, 洪水 大雨, 雷, 強風, 波浪, 洪水 | 8/9 8:44 | (切替) |
| | | 徳島・鳴門 美馬北部・阿北 美馬南部・神山 三好 阿南 那賀・勝浦 海部 | 大雨 大雨 大雨 大雨 | 大雨, 雷, 強風, 波浪, 洪水 大雨, 雷, 洪水 雷, 洪水 大雨, 雷, 洪水 雷, 強風, 波浪, 洪水 雷, 洪水 雷, 強風, 波浪, 洪水 | 8/9 10:27 | (切替) |
| | | 徳島・鳴門 美馬北部・阿北 美馬南部・神山 三好 阿南 那賀・勝浦 海部 | 大雨, 洪水 大雨 大雨 大雨, 洪水 大雨 大雨 | 雷, 強風, 波浪 雷, 洪水 雷, 洪水 大雨, 雷, 洪水 雷, 強風, 波浪 雷, 洪水 雷, 強風, 波浪, 洪水 | 8/9 11:03 | (切替) |
| | | 徳島・鳴門 美馬北部・阿北 美馬南部・神山 三好 阿南 那賀・勝浦 海部 | 大雨, 洪水 大雨, 洪水 大雨 大雨, 洪水 大雨, 洪水 大雨, 洪水 | 雷, 強風, 波浪 雷 雷, 洪水 大雨, 雷, 洪水 雷, 強風, 波浪 雷 雷, 強風, 波浪 | 8/9 13:40 | (切替) |
| | | 徳島・鳴門 美馬北部・阿北 美馬南部・神山 三好 阿南 那賀・勝浦 海部 | 大雨, 洪水 大雨, 洪水 大雨 大雨, 洪水 大雨, 洪水 大雨, 洪水 | 雷, 強風, 波浪 雷 雷, 洪水 大雨, 雷, 洪水 雷, 強風, 波浪 雷 雷, 強風, 波浪 | 8/9 16:26 | (切替) |
| | | 徳島・鳴門 美馬北部・阿北 美馬南部・神山 三好 阿南 那賀・勝浦 海部 | | 大雨, 雷, 強風, 波浪, 洪水 大雨, 雷, 洪水 大雨, 雷, 洪水 大雨, 雷, 洪水 大雨, 雷, 強風, 波浪, 洪水 大雨, 雷, 洪水 大雨, 雷, 強風, 波浪, 洪水 | 8/9 19:45 | (切替) |
| | | 徳島・鳴門 | | 大雨, 雷, 強風, 波浪, 洪水 | 8/9 23:38 | (切替) |

| | | | | | | |
|--|--|--|--|---|------------|------|
| | | 美馬北部・阿北 美馬南部・神山 三好 阿南 那賀・勝浦 海部 | 大雨 大雨 | 雷, 洪水 雷, 洪水 大雨, 雷, 洪水 大雨, 雷, 強風, 波浪, 洪水 大雨, 雷, 洪水 大雨, 雷, 強風, 波浪, 洪水 | | |
| | | 徳島・鳴門 美馬北部・阿北 美馬南部・神山 三好 阿南 那賀・勝浦 海部 | 大雨 大雨 大雨 大雨 大雨 | 大雨, 雷, 強風, 波浪, 洪水 雷, 洪水 雷, 洪水 大雨, 雷, 洪水 雷, 強風, 波浪, 洪水 雷, 洪水 雷, 強風, 波浪, 洪水 | 8/10 2:06 | (切替) |
| | | 徳島・鳴門 美馬北部・阿北 美馬南部・神山 三好 阿南 那賀・勝浦 海部 | 大雨, 洪水 大雨, 洪水 大雨 大雨, 洪水 大雨 | 大雨, 雷, 強風, 波浪, 洪水 雷 雷 大雨, 雷, 洪水 雷, 強風, 波浪, 洪水 雷 雷, 強風, 波浪, 洪水 | 8/10 4:20 | (切替) |
| | | 徳島・鳴門 美馬北部・阿北 美馬南部・神山 三好 阿南 那賀・勝浦 海部 | 大雨, 洪水 大雨, 洪水 大雨, 洪水 大雨 大雨, 洪水 大雨, 洪水 | 大雨, 雷, 強風, 波浪, 洪水 雷 雷 雷 雷, 強風, 波浪, 洪水 雷 雷, 強風, 波浪 | 8/10 5:12 | (切替) |
| | | 徳島・鳴門 美馬北部・阿北 美馬南部・神山 三好 阿南 那賀・勝浦 海部 | 大雨, 洪水 大雨, 洪水 大雨, 洪水 大雨, 洪水 大雨, 洪水 大雨, 洪水 | 雷, 強風, 波浪 雷 雷 雷 雷, 強風, 波浪 雷 雷, 強風, 波浪 | 8/10 5:43 | (切替) |
| | | 徳島・鳴門 美馬北部・阿北 美馬南部・神山 三好 阿南 那賀・勝浦 海部 | 大雨, 洪水 大雨, 洪水 大雨, 洪水 大雨, 洪水 大雨, 洪水 大雨, 洪水 | 雷, 強風, 波浪 雷 雷 雷 雷, 強風, 波浪 雷 雷, 強風, 波浪 | 8/10 9:57 | (切替) |
| | | 徳島・鳴門 美馬北部・阿北 美馬南部・神山 三好 阿南 那賀・勝浦 | | 大雨, 雷, 強風, 波浪, 洪水 大雨, 雷, 洪水 大雨, 雷, 洪水 大雨, 雷, 洪水 大雨, 雷, 強風, 波浪, 洪水 大雨, 雷, 洪水 | 8/10 14:55 | (切替) |

| | | | | | | |
|--|--|--|--|---|------------|-----------|
| | | 海部 | | 大雨, 雷, 強風, 波浪, 洪水 | | |
| | | 徳島・鳴門 美馬北部・阿北 美馬南部・神山 三好 阿南 那賀・勝浦 海部 | | 雷, 強風, 波浪 大雨, 雷 大雨, 雷 雷 雷, 強風, 波浪 大雨, 雷 雷, 強風, 波浪 | 8/10 21:08 | 8/11 4:37 |

| 徳島県 | 一次細分区域名 | 二次細分区域名 | 細分区域に属する市町村名 |
|-----|---------|---------|--|
| 全域 | 北部 | 徳島・鳴門 | 徳島市、鳴門市、小松島市、板野町、藍住町、北島町、松茂町 |
| | | 美馬北部・阿北 | 吉野川市、美馬市(美馬町、脇町、穴吹町)、阿波市、つるぎ町(半田、貞光)、上板町、石井町 |
| | | 美馬南部・神山 | つるぎ町(一字)、美馬市(木屋平)、神山町、佐那河内村 |
| | | 三好 | 三好市、東みよし町 |
| | 南部 | 阿南 | 阿南市 |
| | | 那賀・勝浦 | 那賀町、上勝町、勝浦町 |
| | | 海部 | 海陽町、牟岐町、美波町 |

(注) この資料は速報として取り急ぎまとめたもので、後日内容の一部訂正や追加をすることがあります。