

平成 23 年台風第 12 号による大雨と暴風について (和歌山県の気象速報)

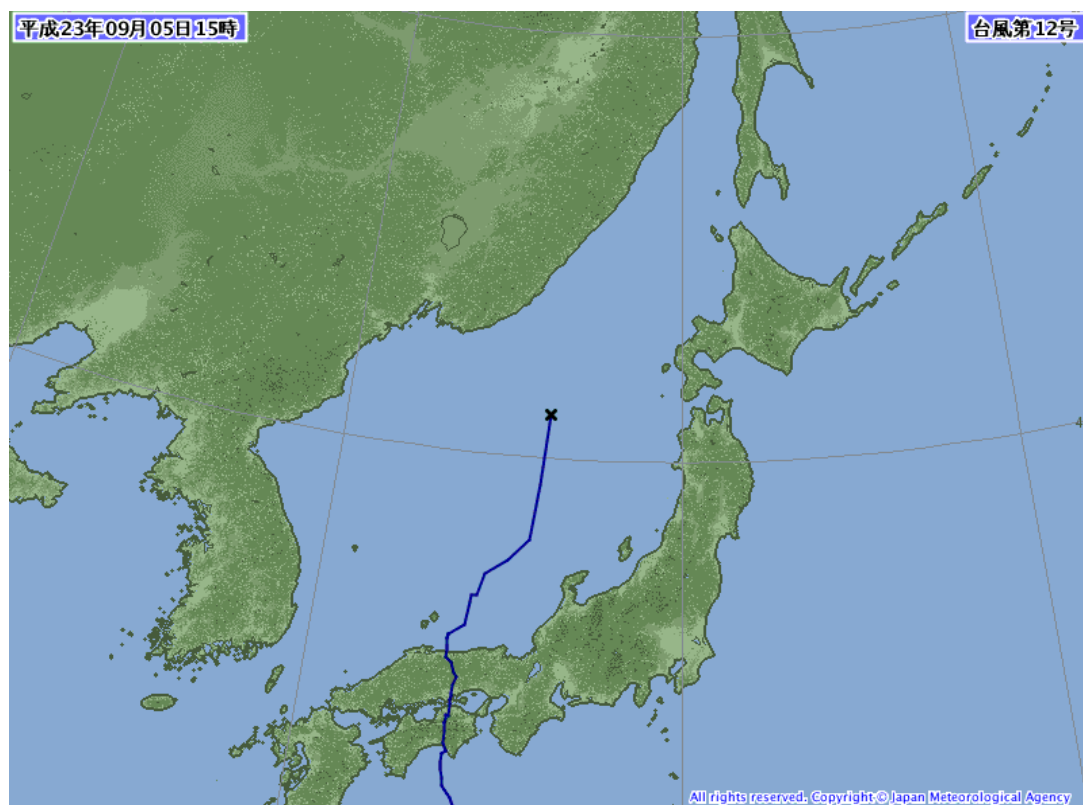
概要

8 月 25 日にマリアナ諸島近海で発生した台風第 12 号は、日本の南海上をゆっくりと北上し、強い勢力を保ったまま 9 月 3 日 10 時前に高知県東部に上陸した。上陸後もゆっくり北上を続け 3 日 18 時頃に岡山県南部に再上陸、中国地方を北上して 4 日未明に山陰沖に抜けた。この台風を取り巻く雨雲や湿った空気が流れ込んだため、和歌山県内の各地で大雨となり、降り始めの 8 月 30 日 18 時から 9 月 4 日 24 時までの総雨量が、古座川町西川で 1149.0 ミリ、那智勝浦町色川で 1093.5 ミリ*を観測するなど、記録的な大雨となった。また、4 日 3 時 57 分までの 1 時間に、新宮市新宮で 132.5 ミリの猛烈な雨を観測した。

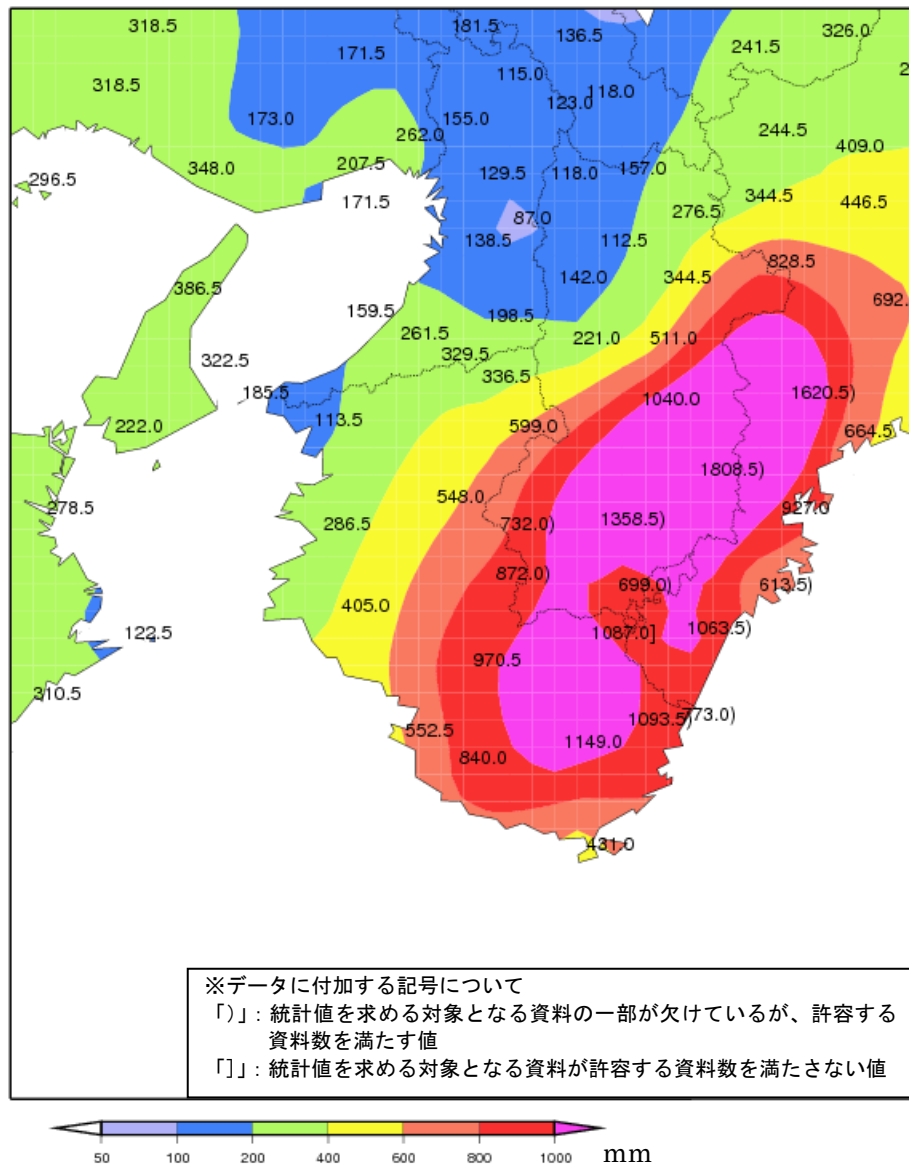
台風による最大瞬間風速は、3 日 6 時 30 分に白浜町南紀白浜で南東の風 35.0 メートルを観測するなど、各地で暴風が吹いた。

この台風の影響で、和歌山県内では死者 35 名、行方不明者 33 名、負傷者 6 名、住宅の全壊・半壊合わせて 71 棟、住宅の床上浸水 1176 棟、床下浸水 967 棟などの被害が発生した。(和歌山県調べ：9 月 7 日 17 時現在)

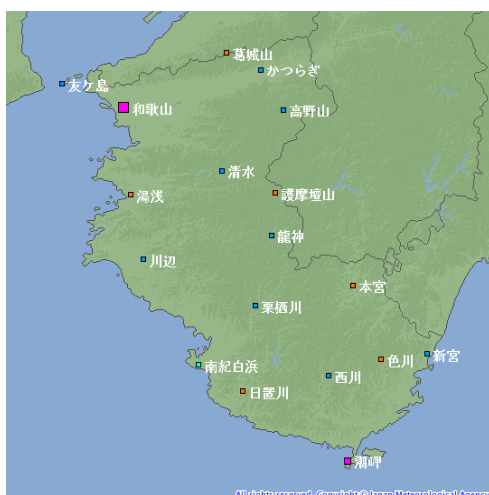
(※ 「」は、統計値を求める対象となる資料の一部が欠けているが、許容する資料数を満たす値。)



台風第 12 号の台風経路図



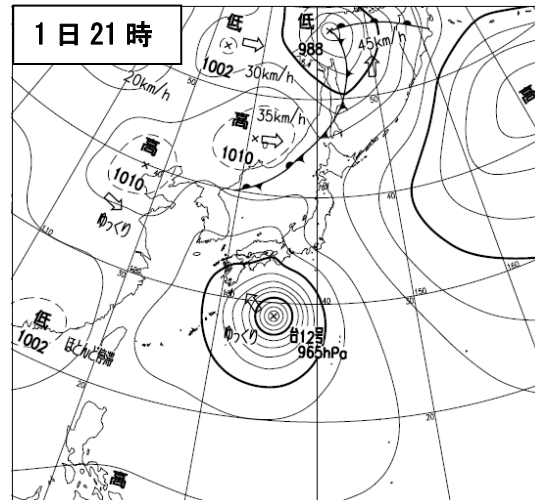
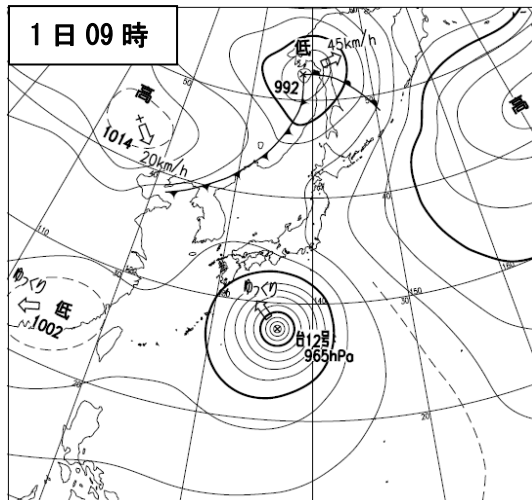
8 月 30 日 18 時～9 月 4 日 24 時のアメダス期間降水量





シンボル	観測所の種類	観測要素
■	気象台	気温・降水量・風向風速・日照時間・湿度・気圧
■●	測候所・特別地域気象観測所	気温・降水量・風向風速・日照時間・湿度・気圧
■▲	地域気象観測所(アメダス)	降水量
■○	地域気象観測所(アメダス)	気温・降水量・風向風速
■◇	地域気象観測所(アメダス)	気温・降水量・風向風速・日照時間

和歌山県内の観測所配置図

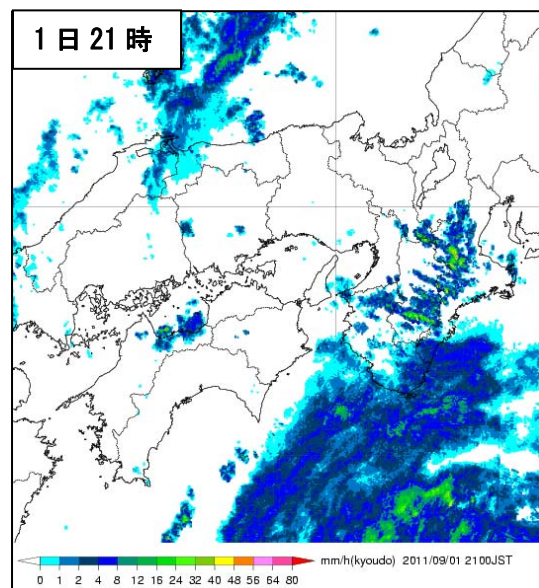
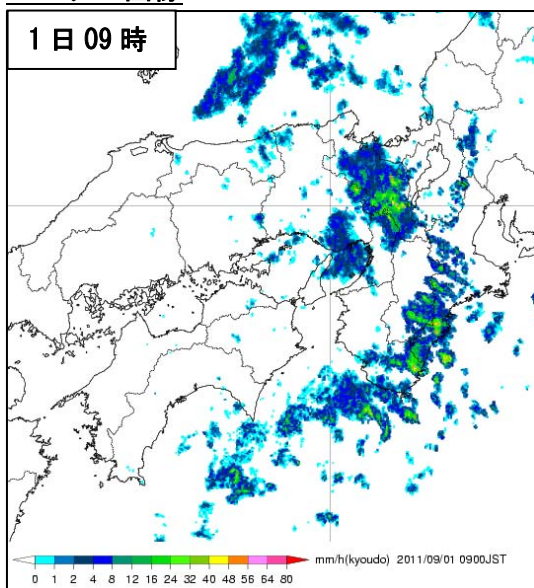
天気図



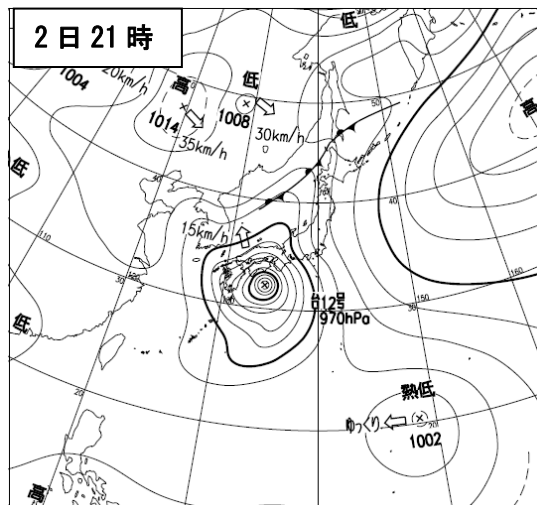
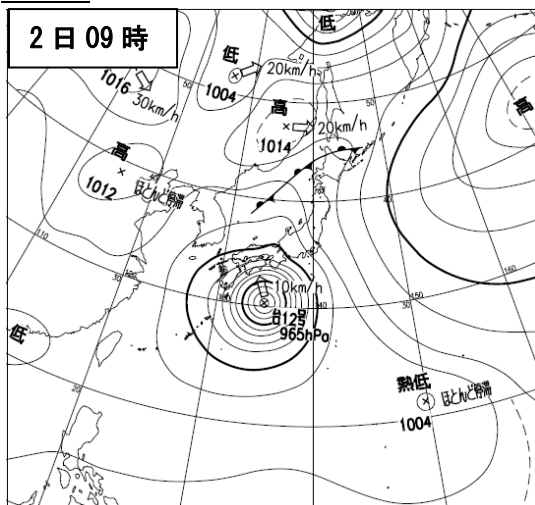
気象衛星赤外画像





レーダー画像



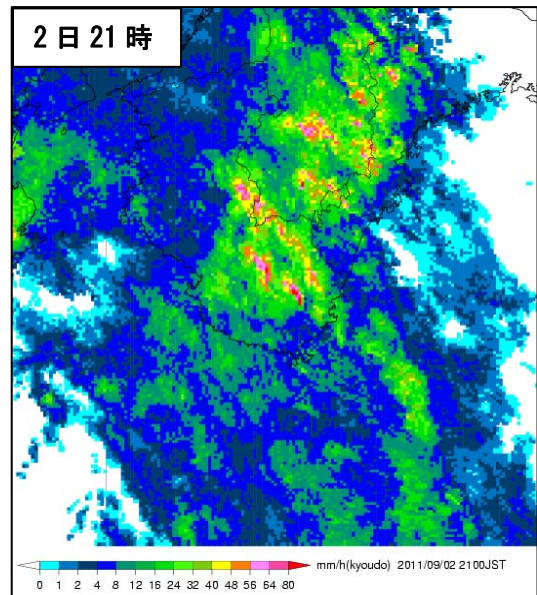
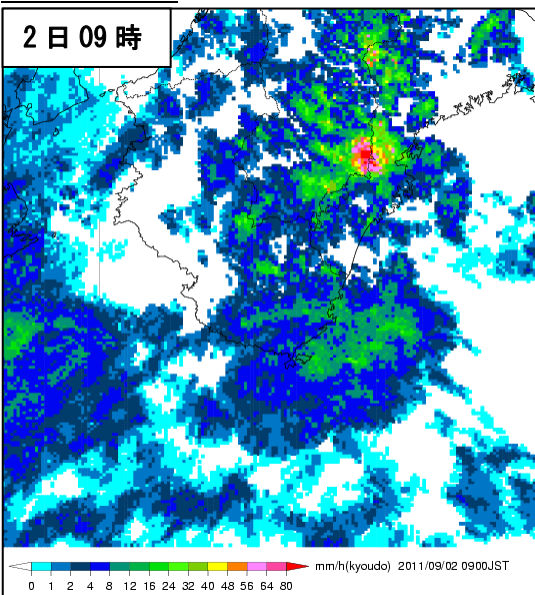
天気図



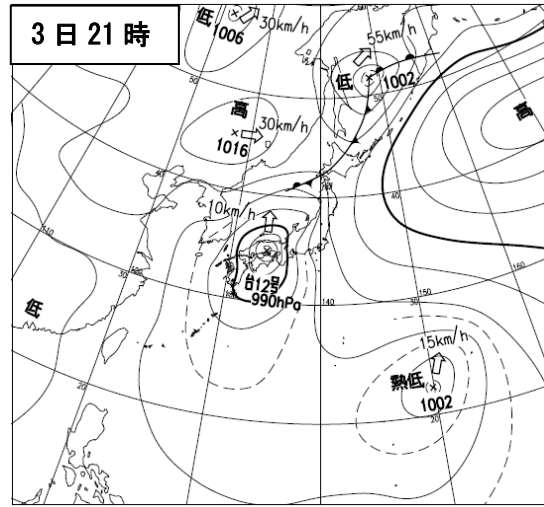
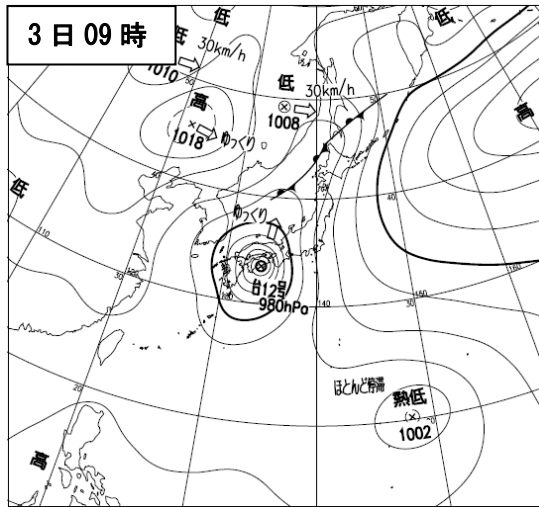
気象衛星赤外画像





レーダー画像





天気図



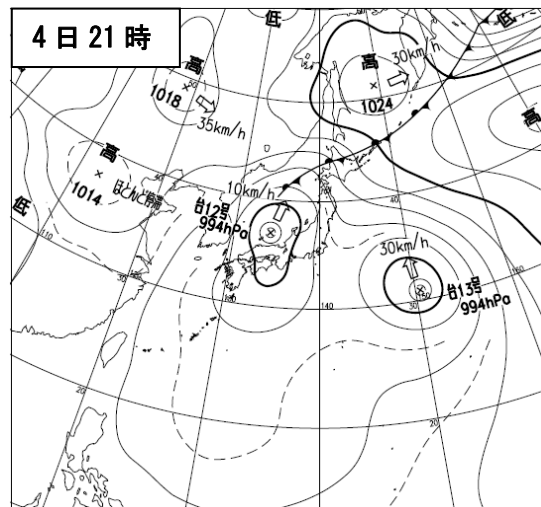
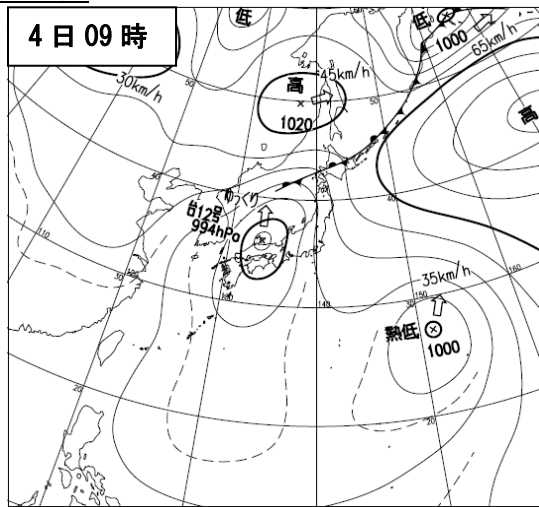
気象衛星赤外画像





レーダー画像





天気図



気象衛星赤外画像

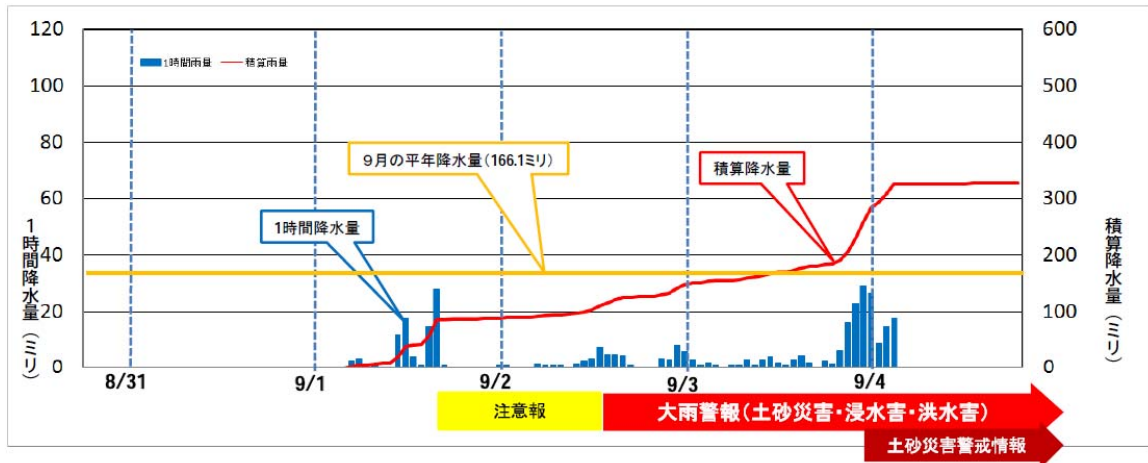


レーダー画像

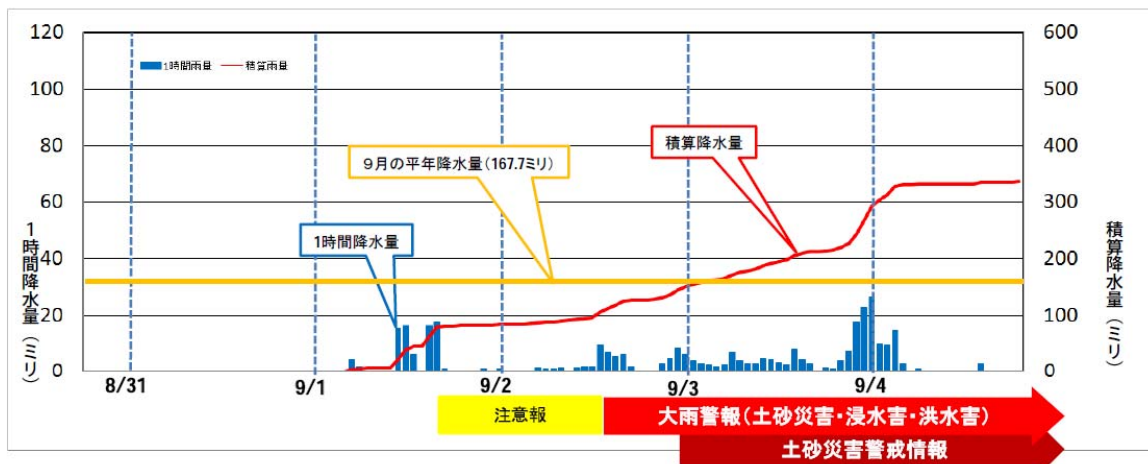


アメダス時系列(降水)グラフ (8月30日18時~9月4日19時)

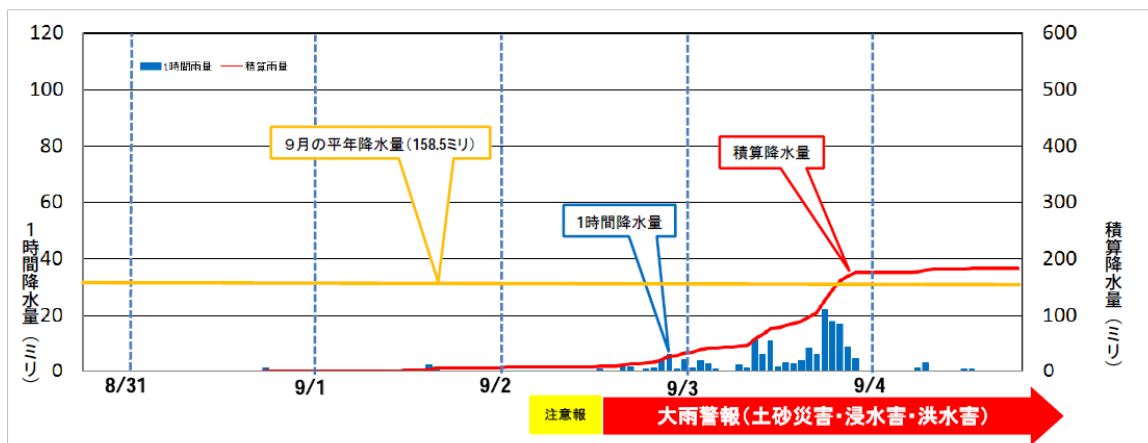
アメダス葛城山



アメダスカつらぎ

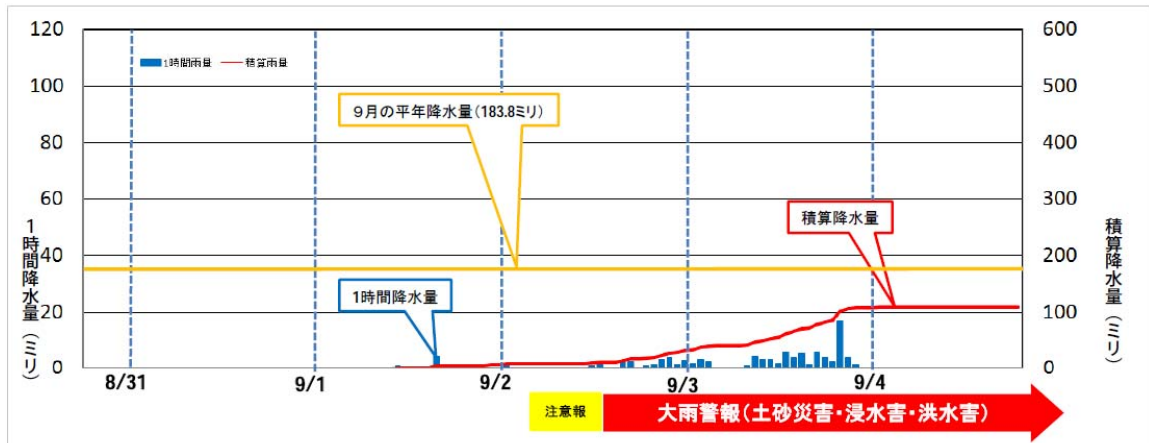


アメダス友ヶ島

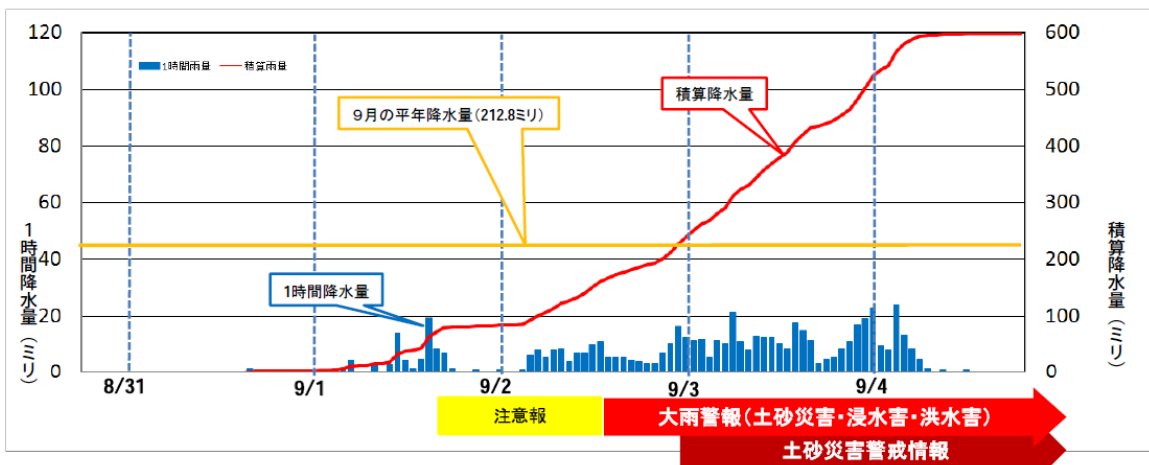


アメダス時系列(降水)グラフ (8月30日18時~9月4日19時)

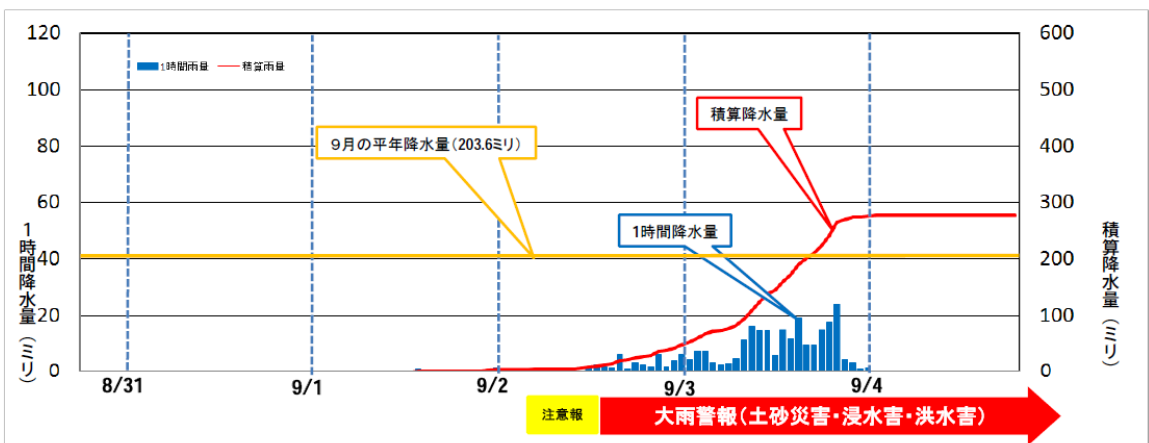
アメダス和歌山



アメダス高野山

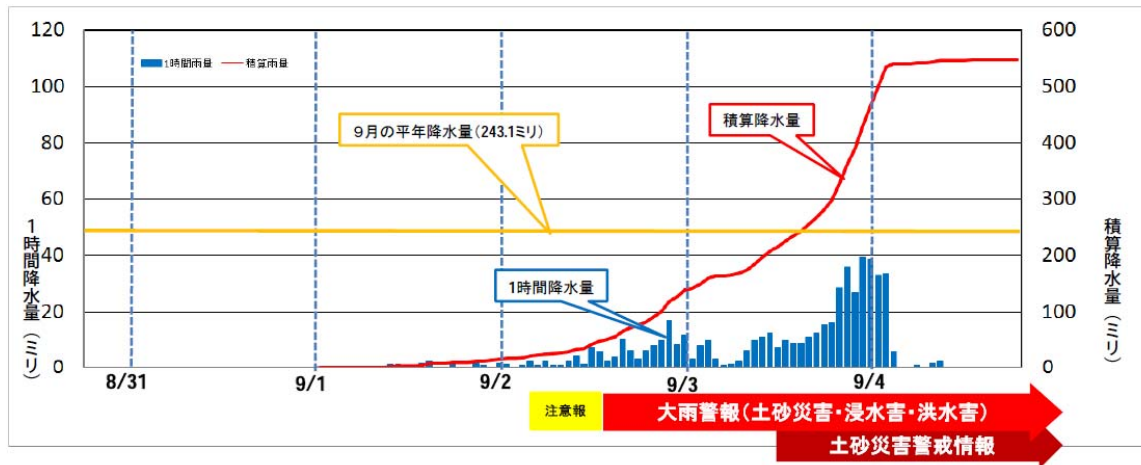


アメダス湯浅

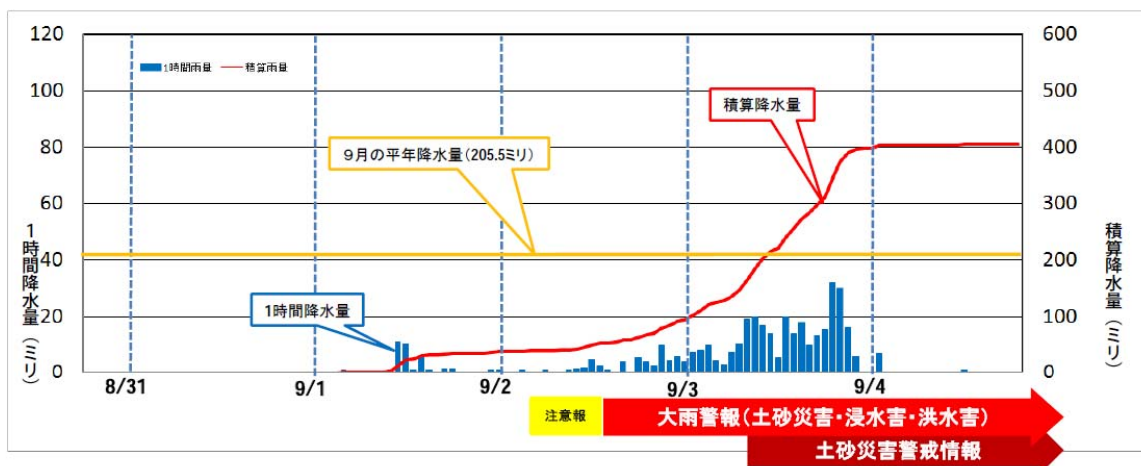


アメダス時系列(降水)グラフ (8月30日18時~9月4日19時)

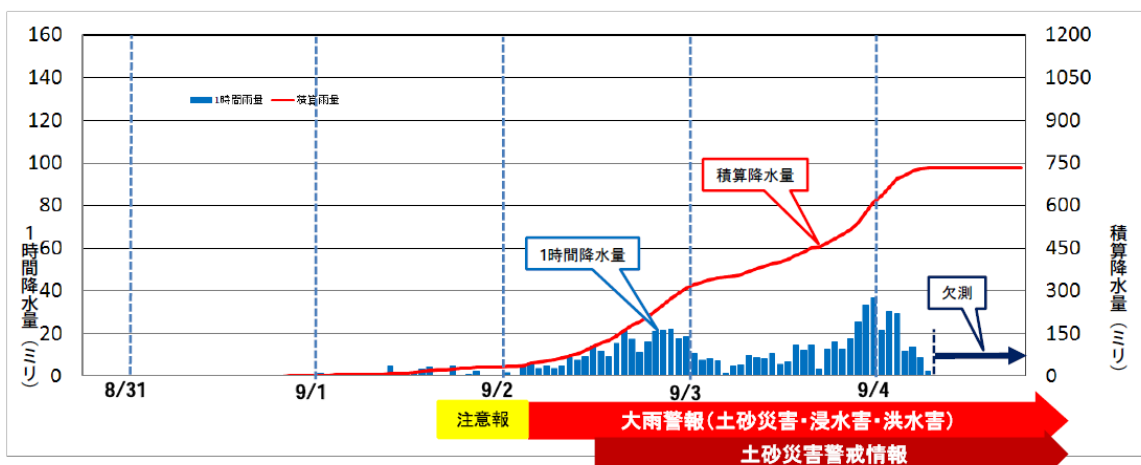
アメダス清水



アメダス川辺



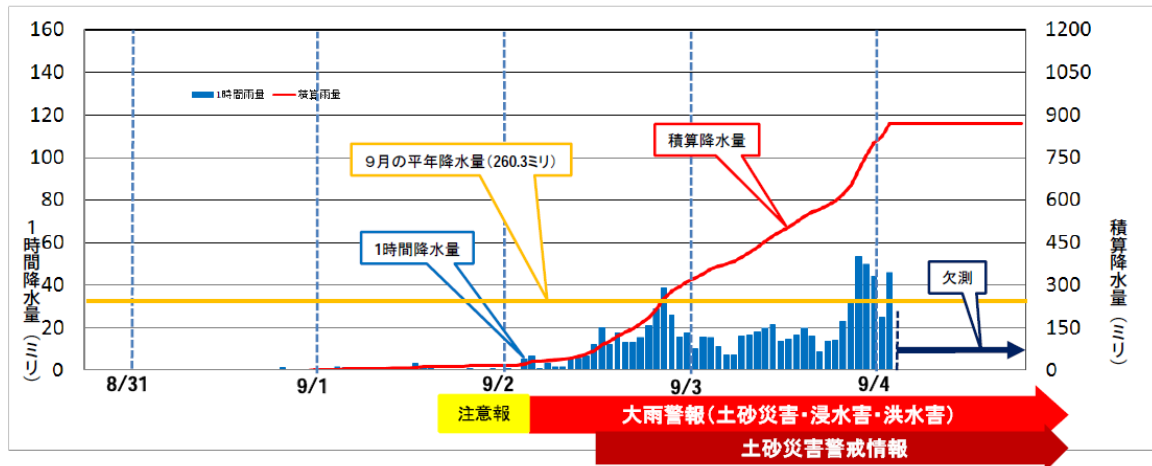
アメダス護摩壇山



* 9/4 07:30 からデータ欠測

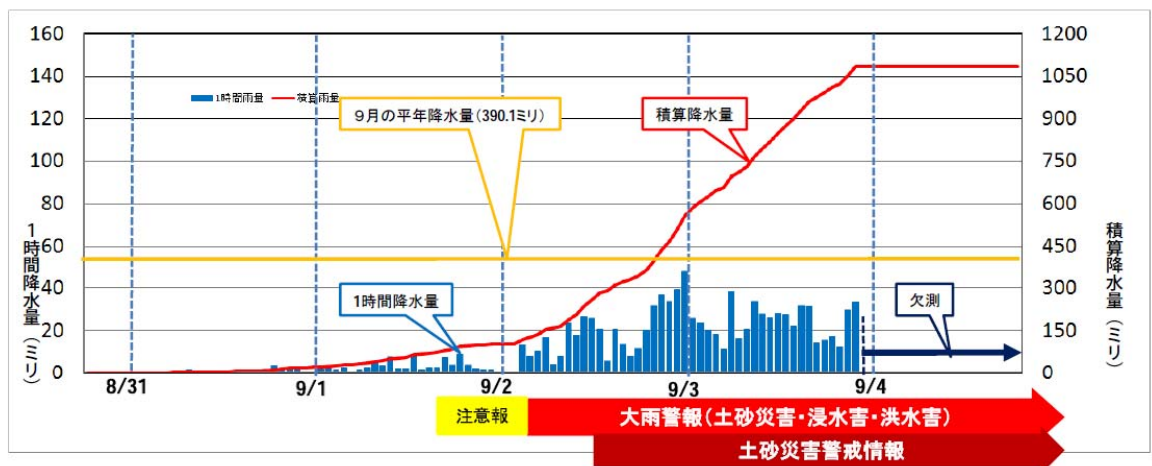
アメダス時系列(降水)グラフ (8月30日18時~9月4日19時)

アメダス龍神



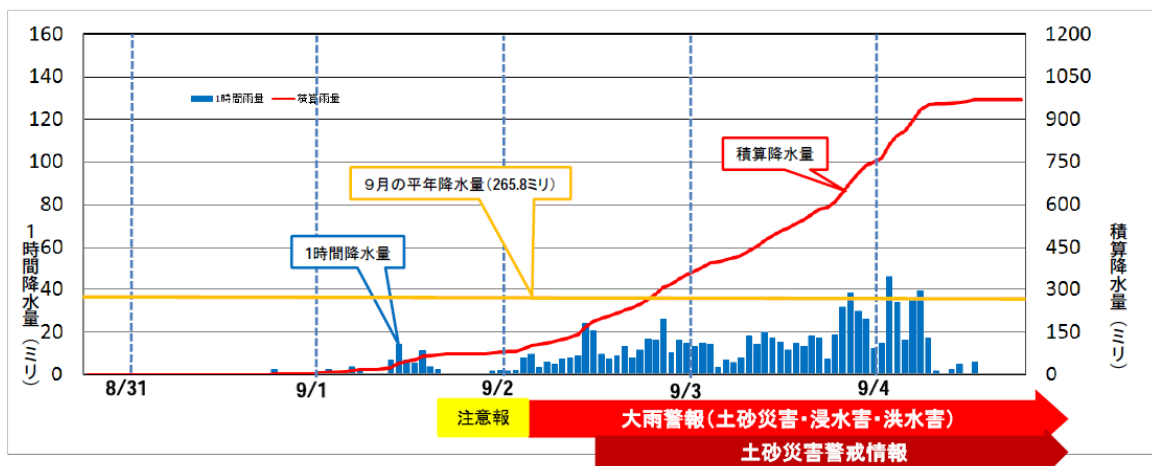
アメダス本宮

* 9/4 02:10 からデータ欠測



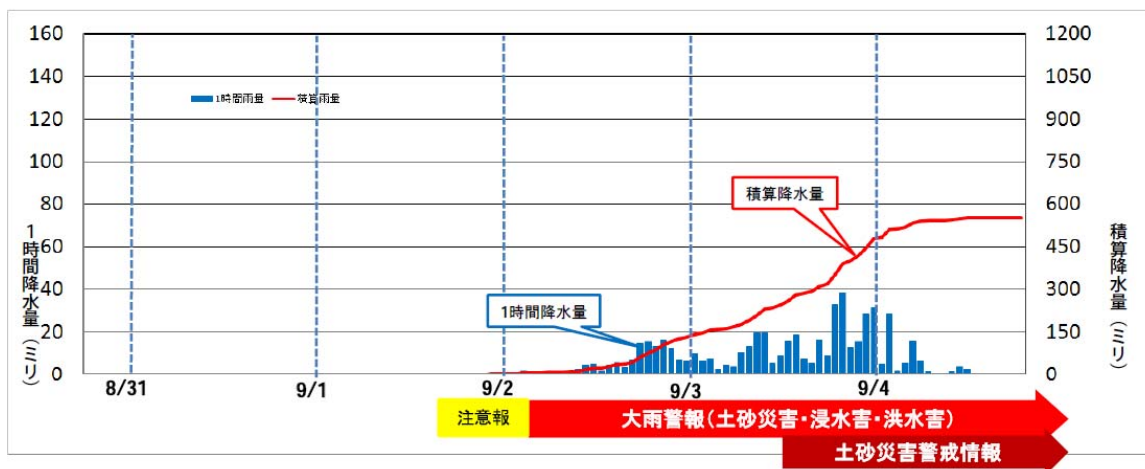
アメダス栗栖川

* 9/3 23:00 からデータ欠測

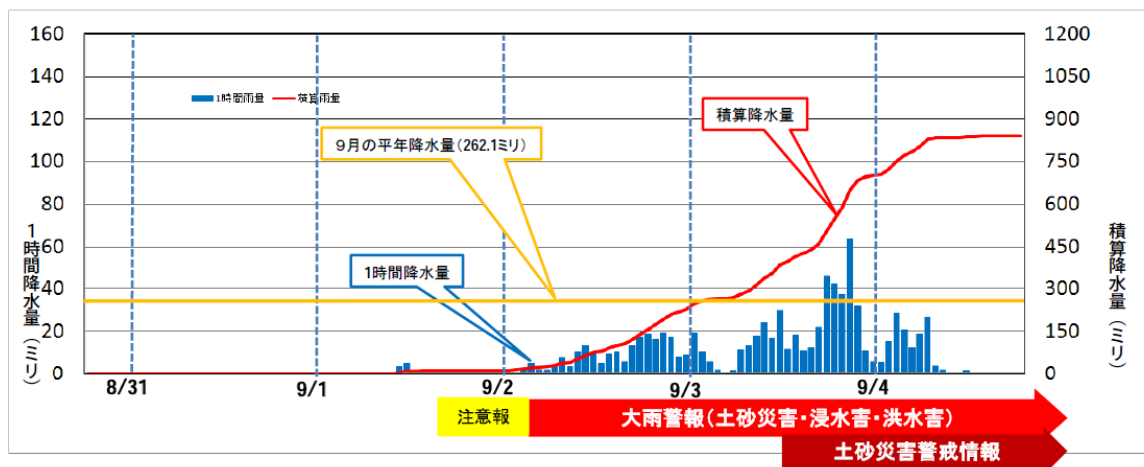


アメダス時系列(降水)グラフ (8月30日18時~9月4日19時)

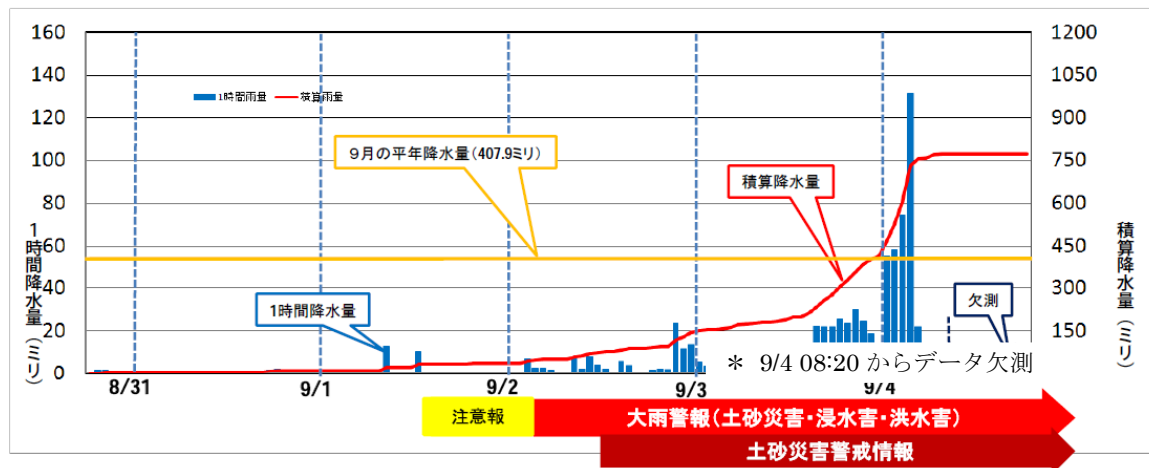
アメダス南紀白浜



アメダス日置川

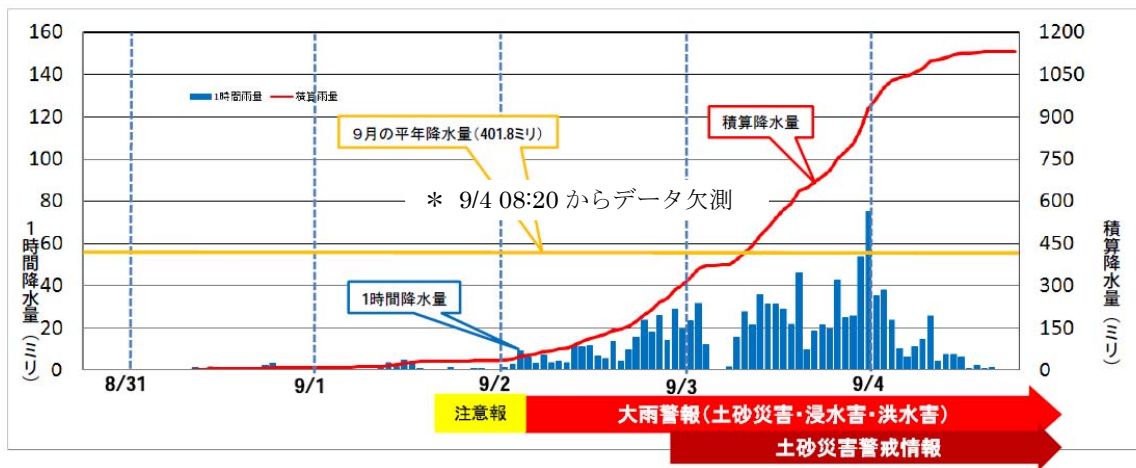


アメダス新宮

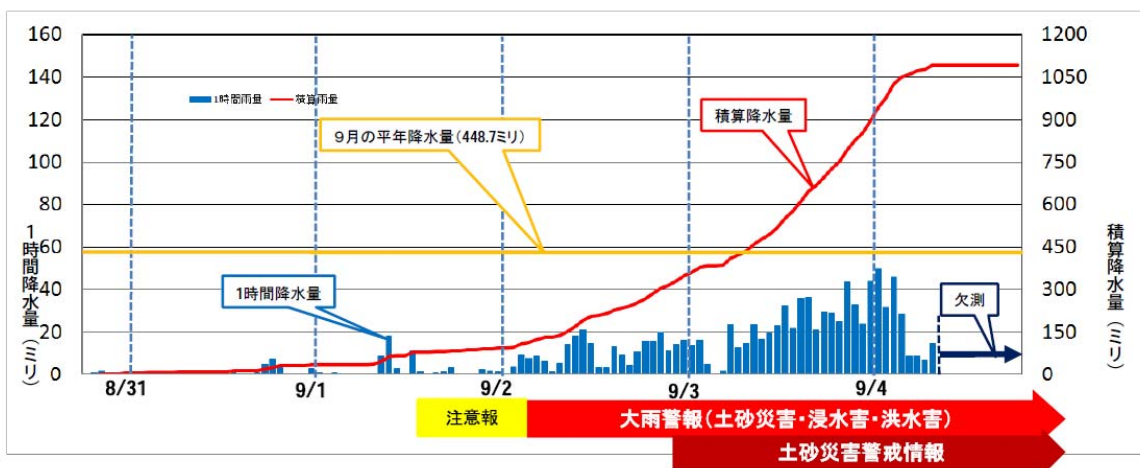


アメダス時系列(降水)グラフ (8月30日18時~9月4日19時)

アメダス西川

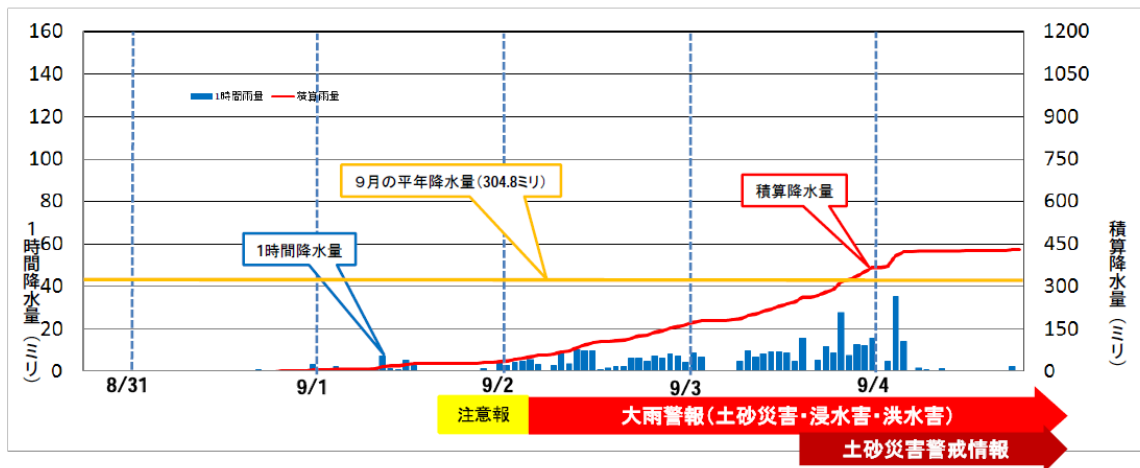


アメダス色川



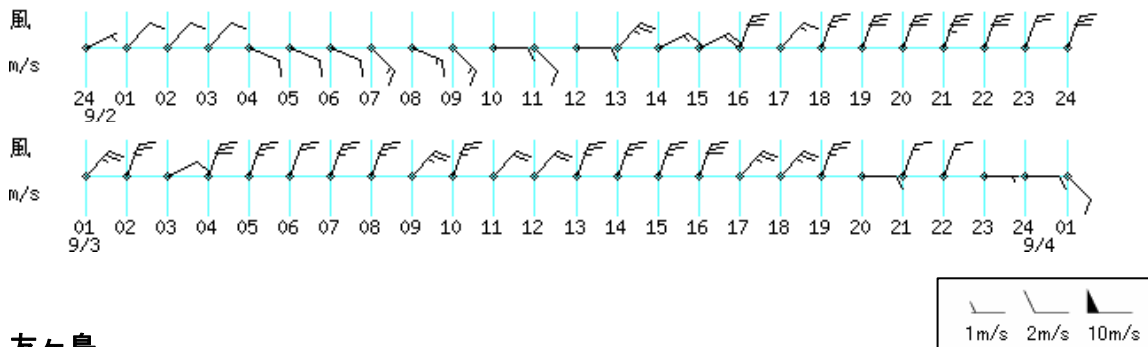
アメダス潮岬

* 9/4 08:10 からデータ欠測

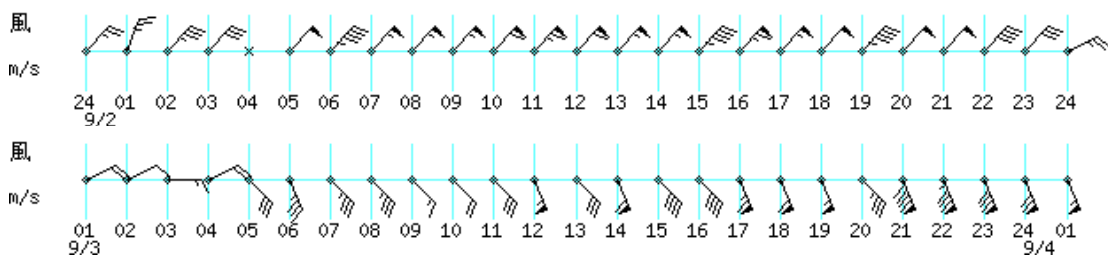


アメダス時系列(風向・風速)グラフ (9月2日00時~4日01時)

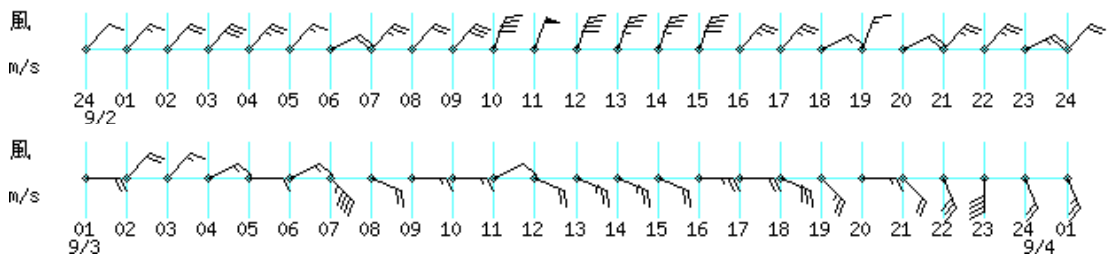
かつらぎ



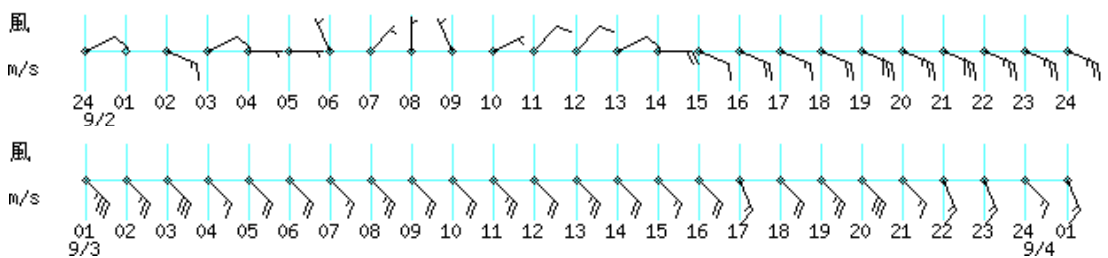
友ヶ島



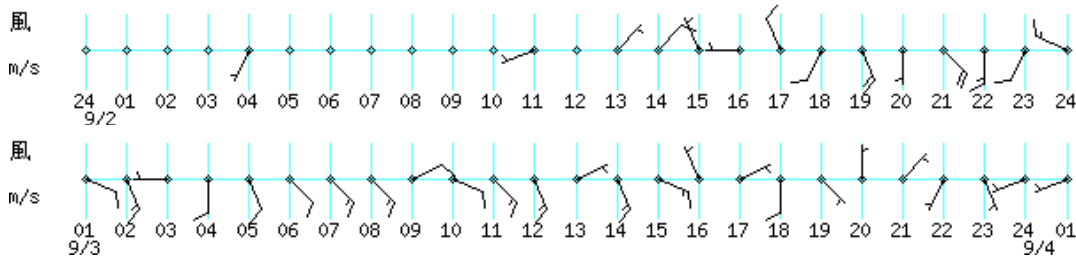
和歌山



高野山

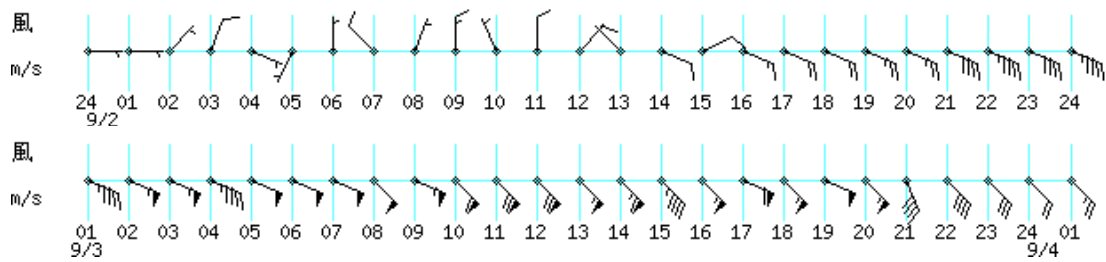


清水



アメダス時系列(風向・風速)グラフ (9月2日00時~4日01時)

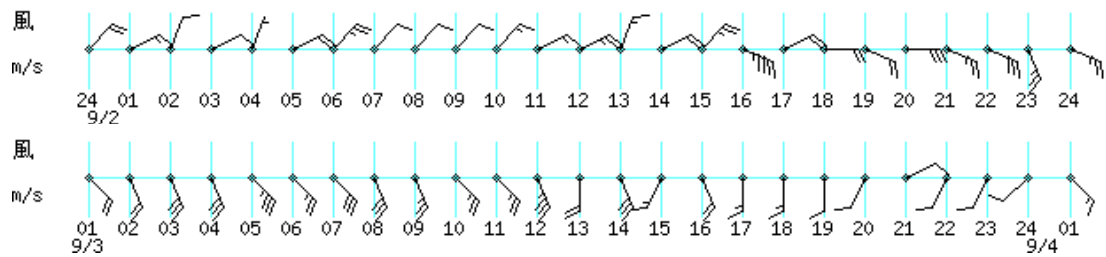
川辺



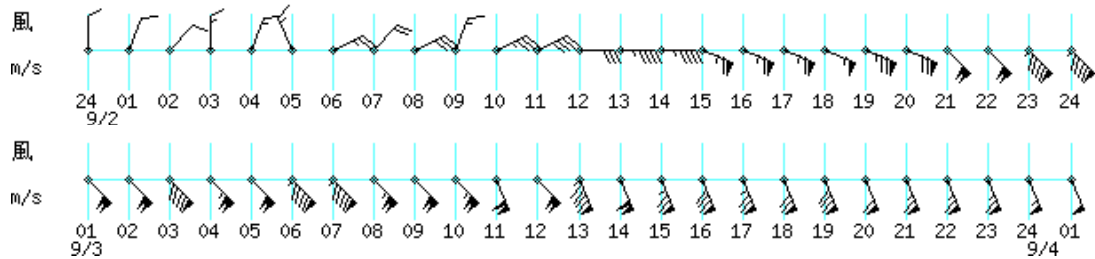
龍神



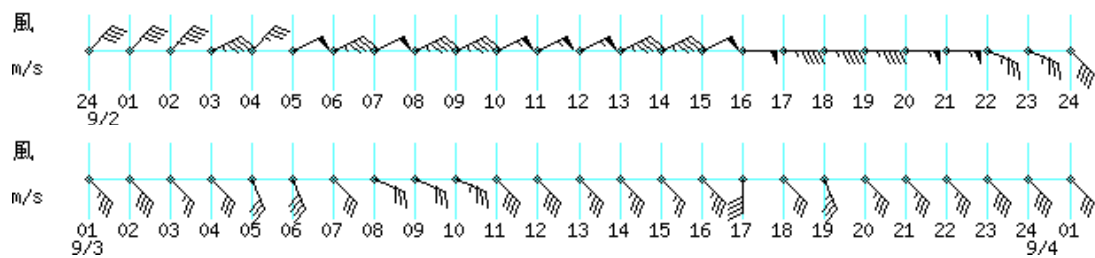
栗栖川



南紀白浜

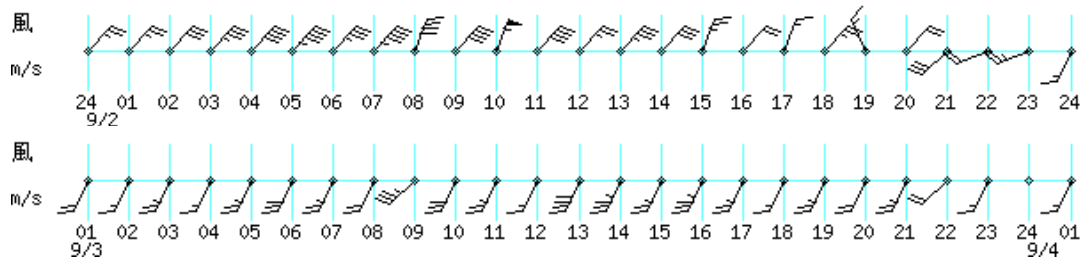


新宮

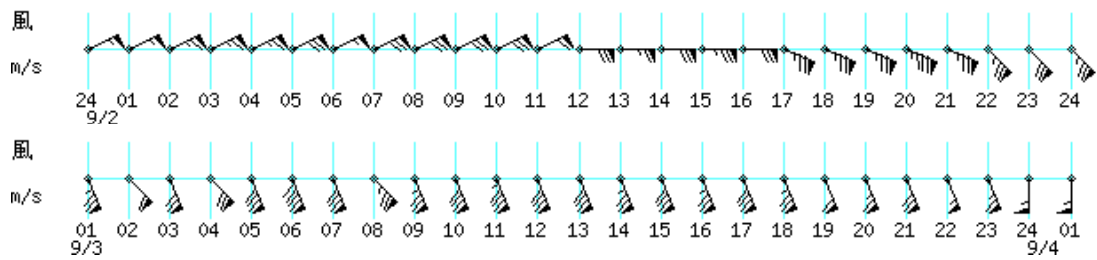


アメダス時系列(風向・風速)グラフ (9月2日00時~4日01時)

西川



潮岬



降水量 300mm以上の地点 (8月30日18時～9月4日24時、多い方から)

市町村名	地点名(よみ)	値(mm)
東牟婁郡古座川町	西川(ニシカワ)	1149.0
東牟婁郡那智勝浦町	色川(イロカワ)	1093.5]
田辺市	本宮(ホングウ)	1087.0]
田辺市	栗栖川(クリスカワ)	970.5
田辺市	龍神(リュウジン)	872.0)
西牟婁郡白浜町	日置川(ヒキカワ)	840.0
新宮市	新宮(シングウ)	773.0)
田辺市	護摩壇山(ゴマダンサン)	732.0)
伊都郡高野町	高野山(コウヤサン)	599.0
西牟婁郡白浜町	南紀白浜(ナンキシラハマ)	552.5
有田郡有田川町	清水(シミス)	548.0
東牟婁郡串本町	潮岬(シオミサキ)	431.0
日高郡日高川町	川辺(カワヘ)	405.0
伊都郡かつらぎ町	かつらぎ(カツラギ)	336.5
紀の川市	葛城山(カツラギサン)	329.5

※データに付加する記号について

「)」: 統計値を求める対象となる資料の一部が欠けているが、許容する資料数を満たす値

「]」: 統計値を求める対象となる資料が許容する資料数を満たさない値

日降水量 200mm以上の地点 (8月30日～9月4日の期間最大値、多い方から)

市町村名	地点名(よみ)	値(mm)	起日
東牟婁郡古座川町	西川(ニシカワ)	626.0	9月3日
東牟婁郡那智勝浦町	色川(イロカワ)	548.5)	9月3日
田辺市	本宮(ホングウ)	530.5)	9月3日
田辺市	龍神(リュウジン)	486.0)	9月3日
西牟婁郡白浜町	日置川(ヒキカワ)	470.5	9月3日
田辺市	栗栖川(クリスカワ)	396.5	9月3日
新宮市	新宮(シングウ)	360.0)	9月4日
西牟婁郡白浜町	南紀白浜(ナンキシラハマ)	346.0	9月3日
有田郡有田川町	清水(シミス)	330.0	9月3日
日高郡日高川町	川辺(カワヘ)	302.0	9月3日
田辺市	護摩壇山(ゴマダンサン)	301.0)	9月3日
伊都郡高野町	高野山(コウヤサン)	285.0	9月3日
有田郡湯浅町	湯浅(ユアサ)	228.0	9月3日
東牟婁郡串本町	潮岬(シオミサキ)	201.0	9月3日

日最大1時間降水量 60mm以上の地点

(8月30日～9月4日の期間最大値、多い方から)

市町村名	地点名(よみ)	値(mm)	起日	
			日	時分
新宮市	新宮(シングウ)	132.5]	4	3:57
東牟婁郡古座川町	西川(ニシカワ)	76.0	4	0:06
西牟婁郡白浜町	日置川(ヒキカワ)	68.0	3	20:46
東牟婁郡那智勝浦町	色川(イロカワ)	60.0]	4	0:29

最大瞬間風速、期間最大値 25m/s 以上の地点 (8 月 30 日～9 月 4 日、大きい方から)

市町村名	地点名(よみ)	値 (m/s)	風向	起日	
				日	時分
西牟婁郡白浜町	南紀白浜(ナンキシラハマ)	35.0	南東	3	6:30
日高郡日高川町	川辺(カワヘ)	34.4	南東	3	11:56
東牟婁郡串本町	潮岬(シオミサキ)	32.1	南東	3	7:00
東牟婁郡古座川町	西川(ニシカワ)	28.3	北北東	2	10:48
田辺市	龍神(リュウジン)	25.0)	西	2	7:01

極値更新表 (9 月として 1 位を更新した地点)

日降水量 (1 日～4 日に更新、統計期間 10 年以上)

市町村名	地点名(よみ)	値(mm)	起日	統計 開始年
伊都郡高野町	高野山(コウヤサン)	285.0*	9 月 3 日	1976 年
有田郡有田川町	清水(シミス)	330.0*	9 月 3 日	1976 年
田辺市	龍神(リュウジン)	486.0*	9 月 3 日	1994 年
日高郡日高川町	川辺(カワヘ)	302.0*	9 月 3 日	1999 年
田辺市	本宮(ホングウ)	530.5*	9 月 3 日	1976 年
田辺市	栗栖川(クリスカワ)	396.5*	9 月 3 日	1976 年
新宮市	新宮(シングウ)	360.0]*	9 月 4 日	1976 年
東牟婁郡古座川町	西川(ニシカワ)	626.0*	9 月 3 日	1979 年
東牟婁郡那智勝浦町	色川(イロカワ)	548.5	9 月 3 日	1977 年
西牟婁郡白浜町	日置川(ヒキカワ)	470.5*	9 月 3 日	1976 年

「*」は年間を通して 1 位

日最大 1 時間降水量 (1 日～4 日に更新、統計期間 10 年以上)

市町村名	地点名(よみ)	値(mm)	起日	統計 開始年
新宮市	新宮(シングウ)	132.5]*	9 月 4 日	1976 年
東牟婁郡古座川町	西川(ニシカワ)	76.0*	9 月 4 日	1979 年
西牟婁郡白浜町	日置川(ヒキカワ)	68.0*	9 月 3 日	1976 年

「*」は年間を通して 1 位

日最大風速 (1 日～4 日に更新、統計期間 10 年以上)

市町村名	地点名(よみ)	値 (m/s)	風向	起日	統計 開始年
日高郡日高川町	川辺(カワヘ)	17.8	南東	9 月 3 日	1999 年
東牟婁郡古座川町	西川(ニシカワ)	12.1*	北東	9 月 2 日	1979 年

「*」は年間を通して 1 位

気象官署が執った措置

(平成 23 年台風 12 号に関わる 8 月 30 日～9 月 6 日 10 時までの発表を掲載)

(警報に関する情報は赤字としています。)

●:発表 ▼:警報から注意報 ○:継続 解:解除
 浸:浸水害 土:土砂災害 土浸:土砂災害、浸水害
 和歌山県(和歌山地方気象台)

斜体字:発表

発表時刻	警報・注意報	和歌山市	海南市	橋本市	紀の川市	岩出市	紀美野町	かつらぎ町	九度山町	高野町	有田市	御坊市	湯淺町	広川町	有田川町	美浜町	日高町	由良町	印南町	みなべ町	日高川町	田辺市	白浜町	上富田町	すさみ町	新宮市	那智勝浦町	太地町	古座川町	北山村	串本町	
2011/8/30 7:55	強風注意報																						●	●	●	●	●	●	●	●	●	
	波浪注意報	○	○																													
	高潮注意報																							○	○	○	○	○	○	○	○	○
2011/8/30 13:04	強風注意報																															
	波浪注意報	○	○																													
	高潮注意報																							●	●	●	●	●	●	●	●	●
2011/8/30 20:10	強風注意報																															
	波浪注意報	○	○																													
	高潮注意報																							○	○	○	○	○	○	○	○	○
2011/8/30 22:00	強風注意報																															
	波浪注意報	○	○																													
	高潮注意報																							●	●	●	●	●	●	●	●	●
2011/8/31 8:10	雷注意報	●	●	●	●	●	●	●	●	●	●	●	●	●	●	●	●	●	●	●	●	●	●	●	●	●	●	●	●	●	●	●
	強風注意報																															
	波浪注意報	○	○																													
	高潮注意報																							○	○	○	○	○	○	○	○	○
2011/8/31 13:05	雷注意報	○	○	○	○	○	○	○	○	○	○	○	○	○	○	○	○	○	○	○	○	○	○	○	○	○	○	○	○	○	○	○
	強風注意報																															
	高潮注意報	●	●																													
2011/8/31 20:20	雷注意報	○	○	○	○	○	○	○	○	○	○	○	○	○	○	○	○	○	○	○	○	○	○	○	○	○	○	○	○	○	○	○
	強風注意報																															
	高潮注意報	○	○																													
2011/8/31 22:04	雷注意報	○	○	○	○	○	○	○	○	○	○	○	○	○	○	○	○	○	○	○	○	○	○	○	○	○	○	○	○	○	○	○
	強風注意報																															
	高潮注意報	●	●																													
2011/9/1 4:18	波浪警報	●	●																				●	●	●	●	●	●	●	●	●	●
	雷注意報	○	○	○	○	○	○	○	○	○	○	○	○	○	○	○	○	○	○	○	○	○	○	○	○	○	○	○	○	○	○	○
	強風注意報	●	●	●	●	●	●	●	●	●	●	●	●	●	●	●	●	●	●	●	●	●	●	●	●	●	●	●	●	●	●	●
	高潮注意報	○	○																													
2011/9/1 9:08	波浪警報	○	○																				○	○	○	○	○	○	○	○	○	○
	雷注意報	○	○	○	○	○	○	○	○	○	○	○	○	○	○	○	○	○	○	○	○	○	○	○	○	○	○	○	○	○	○	○
	強風注意報																															
	高潮注意報	○	○																													
2011/9/1 13:50	波浪警報	○	○																				○	○	○	○	○	○	○	○	○	○
	大雨注意報																															
	雷注意報	○	○	○	○	○	○	○	○	○	○	○	○	○	○	○	○	○	○	○	○	○	○	○	○	○	○	○	○	○	○	○
	高潮注意報	●	●																													
2011/9/1 16:55	波浪警報																															
	大雨注意報		●	●				●	●	●														●	●	●	●	●	●	●	●	●
	雷注意報	○	○	○	○	○	○	○	○	○	○	○	○	○	○	○	○	○	○	○	○	○	○	○	○	○	○	○	○	○	○	○
	高潮注意報	○	○																													
2011/9/1 22:15	波浪警報																															
	大雨注意報																															
	雷注意報	○	○	○	○	○	○	○	○	○	○	○	○	○	○	○	○	○	○	○	○	○	○	○	○	○	○	○	○	○	○	○
	高潮注意報	○	○																													
2011/9/2 4:15	大雨警報																						土	土	土	土	土	土	土	土	土	
	洪水警報																						●	●	●	●	●	●	●	●	●	●
	波浪警報																						○	○	○	○	○	○	○	○	○	○
	大雨注意報	●	●	○	○	○	○	○	○	○	○	○	○	○	○	○	○	○	○	○	○	○	○	○	○	○	○	○	○	○	○	○
	雷注意報	○	○	○	○	○	○	○	○	○	○	○	○	○	○	○	○	○	○	○	○	○	○	○	○	○	○	○	○	○	○	○
	高潮注意報	●	●																													
2011/9/2 13:10	大雨警報	浸	浸	土	浸	浸	土	浸	浸	浸	浸	浸	浸	土	浸	浸	浸	浸	浸	浸	浸	土	浸	浸	浸	浸	浸	浸	浸	浸	浸	
	洪水警報	●	●	●	●	●	●	●	●	●	●	●	●	●	●	●	●	●	●	●	●	●	●	●	●	●	●	●	●	●	●	●
	暴風警報	●	●	●	●	●	●	●	●	●	●	●	●	●	●	●	●	●	●	●	●	●	●	●	●	●	●	●	●	●	●	●
	波浪警報	●	●																				○	○	○	○	○	○	○	○	○	○
	高潮警報	●	●																				○	○	○	○	○	○	○	○	○	○
2011/9/3 0:17	大雨警報	浸	浸	土	浸	浸	土	浸	浸	浸	浸	浸	浸	土	浸	浸	浸	浸	浸	浸	浸	土	浸	浸	浸	浸	浸	浸	浸	浸	浸	
	洪水警報	○	○	○	○	○	○	○	○	○	○	○	○	○	○	○	○	○	○	○	○	○	○	○	○	○	○	○	○	○	○	○
	暴風警報	○	○	○	○	○	○	○	○	○	○	○	○	○	○	○	○	○	○	○	○	○	○	○	○	○	○	○	○	○	○	○
	波浪警報	○	○																													
	高潮警報	○	○																													

次ページに続く

○和歌山県気象情報

発表時刻	情報名
8月31日 11時37分	平成23年 台風第12号に関する和歌山県気象情報 第1号
8月31日 16時50分	平成23年 台風第12号に関する和歌山県気象情報 第2号
9月1日 06時15分	平成23年 台風第12号に関する和歌山県気象情報 第3号
9月1日 17時00分	平成23年 台風第12号に関する和歌山県気象情報 第4号
9月2日 05時55分	平成23年 台風第12号に関する和歌山県気象情報 第5号
9月2日 11時11分	平成23年 台風第12号に関する和歌山県気象情報 第6号
9月2日 16時49分	平成23年 台風第12号に関する和歌山県気象情報 第7号
9月2日 22時55分	平成23年 台風第12号に関する和歌山県気象情報 第8号
9月3日 05時50分	平成23年 台風第12号に関する和歌山県気象情報 第9号
9月3日 10時16分	平成23年 台風第12号に関する和歌山県気象情報 第10号
9月3日 11時53分	平成23年 台風第12号に関する和歌山県気象情報 第11号
9月3日 17時23分	平成23年 台風第12号に関する和歌山県気象情報 第12号
9月3日 18時46分	平成23年 台風第12号に関する和歌山県気象情報 第13号
9月3日 22時57分	平成23年 台風第12号に関する和歌山県気象情報 第14号
9月4日 05時46分	平成23年 台風第12号に関する和歌山県気象情報 第15号
9月4日 11時43分	平成23年 台風第12号に関する和歌山県気象情報 第16号
9月4日 17時25分	平成23年 台風第12号に関する和歌山県気象情報 第17号
9月4日 23時15分	平成23年 台風第12号に関する和歌山県気象情報 第18号
9月5日 06時15分	平成23年 台風第12号に関する和歌山県気象情報 第19号
9月5日 11時30分	平成23年 台風第12号に関する和歌山県気象情報 第20号
9月5日 17時05分	平成23年 台風第12号に関する和歌山県気象情報 第21号

9月5日18時現在

○土砂災害警戒情報

和歌山県（和歌山県 和歌山地方気象台 共同発表）

*は、新たに警戒対象となった市町村を示す。

番号	発表日時	対象地域
第1号	9月2日11時45分	田辺市* 新宮市*
第2号	9月2日21時50分	田辺市 新宮市 那智勝浦町* 古座川町*
第3号	9月2日23時20分	田辺市 新宮市 かつらぎ町* 高野町* 那智勝浦町 古座川町
第4号	9月3日01時55分	田辺市 新宮市 かつらぎ町 高野町 那智勝浦町 古座川町 北山村*
第5号	9月3日06時30分	橋本市* 田辺市 新宮市 かつらぎ町 九度山町* 高野町 那智勝浦町 古座川町 北山村
第6号	9月3日08時15分	橋本市 田辺市 新宮市 かつらぎ町 九度山町 高野町 日高川町* 那智勝浦町 古座川町 北山村
第7号	9月3日11時30分	橋本市 田辺市 新宮市 かつらぎ町 九度山町 高野町 広川町* 有田川町* 印南町* 日高川町 那智勝浦町 古座川町 北山村
第8号	9月3日12時05分	橋本市 田辺市 新宮市 かつらぎ町 九度山町 高野町 広川町 有田川町 印南町 日高川町 白浜町* 上富田町* すさみ町* 那智勝浦町 古座川町 北山村
第9号	9月3日13時45分	橋本市 田辺市 新宮市 かつらぎ町 九度山町 高野町 広川町 有田川町 印南町 みなべ町* 日高川町 白浜町 上富田町 すさみ町 那智勝浦町 古座川町 北山村
第10号	9月3日14時45分	橋本市 田辺市 新宮市 かつらぎ町 九度山町 高野町 広川町 有田川町 印南町 みなべ町 日高川町 白浜町 上富田町 すさみ町 那智勝浦町 古座川町 北山村 串本町*
第11号	9月3日17時15分	橋本市 御坊市* 田辺市 新宮市 かつらぎ町 九度山町 高野町 広川町 有田川町 美浜町* 日高町* 印南町 みなべ町 日高川町 白浜町 上富田町 すさみ町 那智勝浦町 古座川町 北山村 串本町
第12号	9月3日19時30分	橋本市 御坊市 田辺市 新宮市 かつらぎ町 九度山町 高野町 広川町 有田川町 美浜町 日高町 由良町* 印南町 みなべ町 日高川町 白浜町 上富田町 すさみ町 那智勝浦町 古座川町 北山村 串本町
第13号	9月3日21時10分	橋本市 御坊市 田辺市 新宮市 紀美野町* かつらぎ町 九度山町 高野町 広川町 有田川町 美浜町 日高町 由良町 印南町 みなべ町 日高川町 白浜町 上富田町 すさみ町 那智勝浦町 太地町* 古座川町 北山村 串本町
第14号	9月3日23時05分	橋本市 御坊市 田辺市 新宮市 紀の川市* 紀美野町 かつらぎ町 九度山町 高野町 広川町 有田川町 美浜町 日高町 由良町 印南町 みなべ町 日高川町 白浜町 上富田町 すさみ町 那智勝浦町 太地町 古座川町 北山村 串本町
第15号	9月4日08時30分	橋本市 田辺市 新宮市 紀美野町 かつらぎ町 九度山町 高野町 広川町 有田川町 印南町 みなべ町 日高川町 白浜町 上富田町 すさみ町 那智勝浦町 太地町 古座川町 北山村 串本町
第16号	9月4日10時45分	橋本市 田辺市 新宮市 かつらぎ町 高野町 広川町 有田川町 印南町 みなべ町 日高川町 白浜町 上富田町 すさみ町 那智勝浦町 太地町 古座川町 北山村 串本町
第17号	9月4日11時50分	田辺市 新宮市 かつらぎ町 高野町 有田川町 印南町 みなべ町 日高川町 白浜町 上富田町 すさみ町 那智勝浦町 太地町 古座川町 北山村 串本町
第18号	9月5日05時10分	日高川町
第19号	9月5日09時50分	全警戒解除

○指定河川洪水予報

熊野川

(紀南河川国道事務所・和歌山地方気象台・津地方気象台 共同発表)

番号	発表日時	種類
第1号	9月2日19時15分	熊野川はん濫注意情報 第1号
第2号	9月3日02時50分	熊野川はん濫警戒情報 第2号
第3号	9月3日07時15分	熊野川はん濫危険情報 第3号
第4号	9月4日19時10分	熊野川はん濫注意情報 第4号
第5号	9月4日22時00分	熊野川はん濫注意情報解除 第5号

紀の川

(和歌山河川国道事務所・和歌山地方気象台・奈良地方気象台 共同発表)

番号	発表日時	種類
第1号	9月2日20時00分	紀の川はん濫注意情報 第1号
第2号	9月2日23時45分	紀の川はん濫注意情報 第2号
第3号	9月3日01時25分	紀の川はん濫注意情報 第3号
第4号	9月3日03時35分	紀の川はん濫警戒情報 第4号
第5号	9月3日10時10分	紀の川はん濫注意情報 第5号
第6号	9月4日15時00分	紀の川はん濫注意情報解除 第6号

和歌山県古座川水系古座川

(和歌山県東牟婁振興局串本建設部・和歌山地方気象台 共同発表)

番号	発表日時	種類
第1号	9月2日22時10分	和歌山県古座川水系古座川はん濫注意情報 第1号
第2号	9月3日14時50分	和歌山県古座川水系古座川はん濫警戒情報 第2号
第3号	9月3日15時30分	和歌山県古座川水系古座川はん濫危険情報 第3号
第4号	9月4日01時15分	和歌山県古座川水系古座川はん濫発生情報 第4号
第5号	9月4日19時35分	和歌山県古座川水系古座川はん濫注意情報 第5号
第6号	9月4日21時15分	和歌山県古座川水系古座川はん濫注意情報解除 第6号

和歌山県日高川水系日高川

(和歌山県日高振興局・和歌山地方気象台 共同発表)

番号	発表日時	種類
第1号	9月3日01時45分	和歌山県日高川水系日高川はん濫注意情報 第1号
第2号	9月3日03時10分	和歌山県日高川水系日高川はん濫警戒情報 第2号
第3号	9月3日04時55分	和歌山県日高川水系日高川はん濫危険情報 第3号
第4号	9月4日01時20分	和歌山県日高川水系日高川はん濫発生情報 第4号
第5号	9月4日22時20分	和歌山県日高川水系日高川はん濫危険情報 第5号
第6号	9月5日10時35分	和歌山県日高川水系日高川はん濫注意情報 第6号
第7号	9月5日11時35分	和歌山県日高川水系日高川はん濫注意情報解除 第7号

和歌山県有田川水系有田川

(和歌山県有田振興局・和歌山地方気象台 共同発表)

番号	発表日時	種類
第1号	9月3日04時45分	和歌山県有田川水系有田川はん濫注意情報 第1号
第2号	9月3日19時35分	和歌山県有田川水系有田川はん濫警戒情報 第2号
第3号	9月3日21時45分	和歌山県有田川水系有田川はん濫危険情報 第3号
第4号	9月4日08時05分	和歌山県有田川水系有田川はん濫警戒情報 第4号
第5号	9月4日10時25分	和歌山県有田川水系有田川はん濫注意情報 第5号
第6号	9月4日14時40分	和歌山県有田川水系有田川はん濫注意情報解除 第6号

○竜巻注意情報

和歌山県(和歌山地方気象台)

月日	時刻	表題
9 月 2 日	17 時 35 分	和歌山県竜巻注意情報 第1号
	18 時 56 分	和歌山県竜巻注意情報 第2号
	19 時 56 分	和歌山県竜巻注意情報 第3号
	20 時 55 分	和歌山県竜巻注意情報 第4号
	21 時 52 分	和歌山県竜巻注意情報 第5号

○記録的短時間大雨情報

和歌山県(和歌山地方気象台)

月日	時刻		地域・降水量
9 月 4 日	03 時 26 分	第 1 号	3 時 和歌山県で記録的短時間大雨 新宮市南部付近で 120 ミリ以上 那智勝浦町付近で 120 ミリ以上 古座川町付近で約 110 ミリ 串本町付近で約 110 ミリ
9 月 4 日	04 時 01 分	第 2 号	3 時 30 分 和歌山県で記録的短時間大雨 太地町付近で 120 ミリ以上

(注) この資料は速報として取り急ぎまとめたもので、後日内容の一部訂正や追加をすることがあります。