

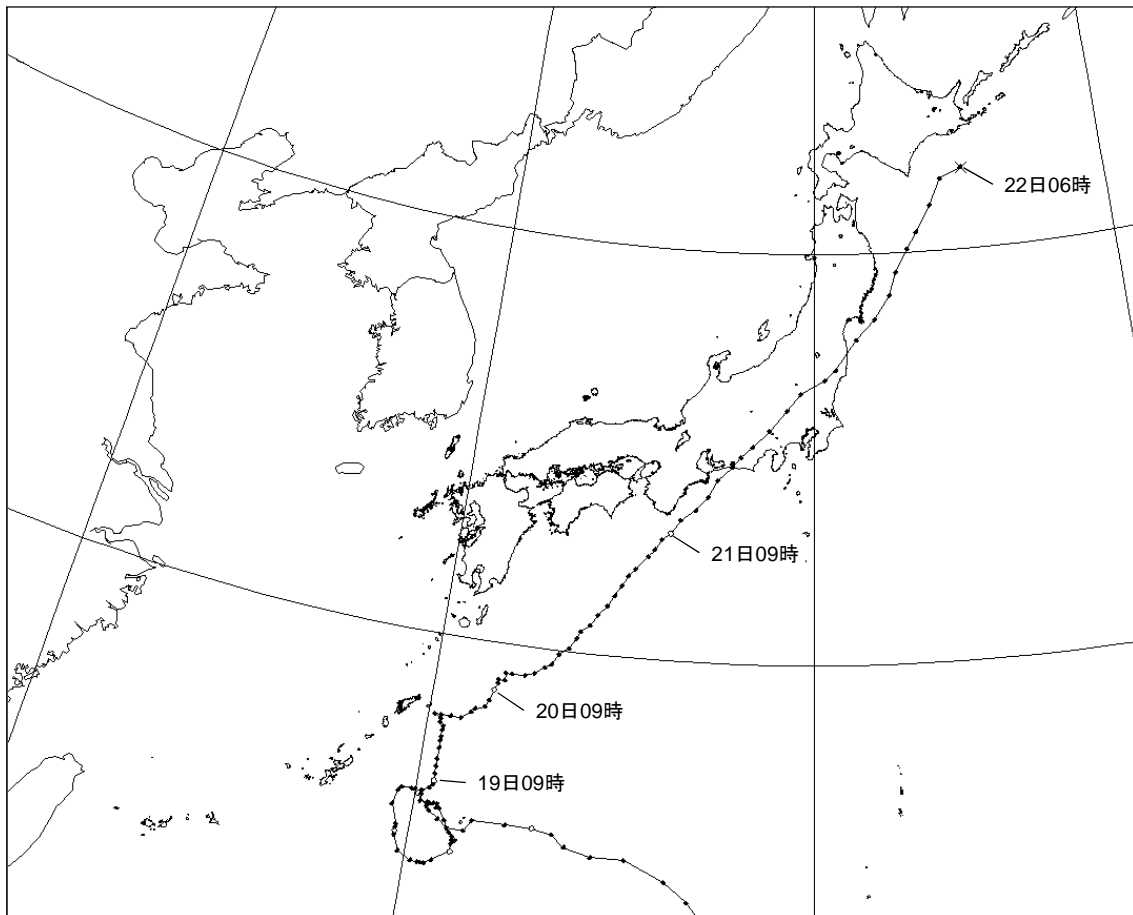
平成 23 年台風第 15 号による大雨と暴風について

概要

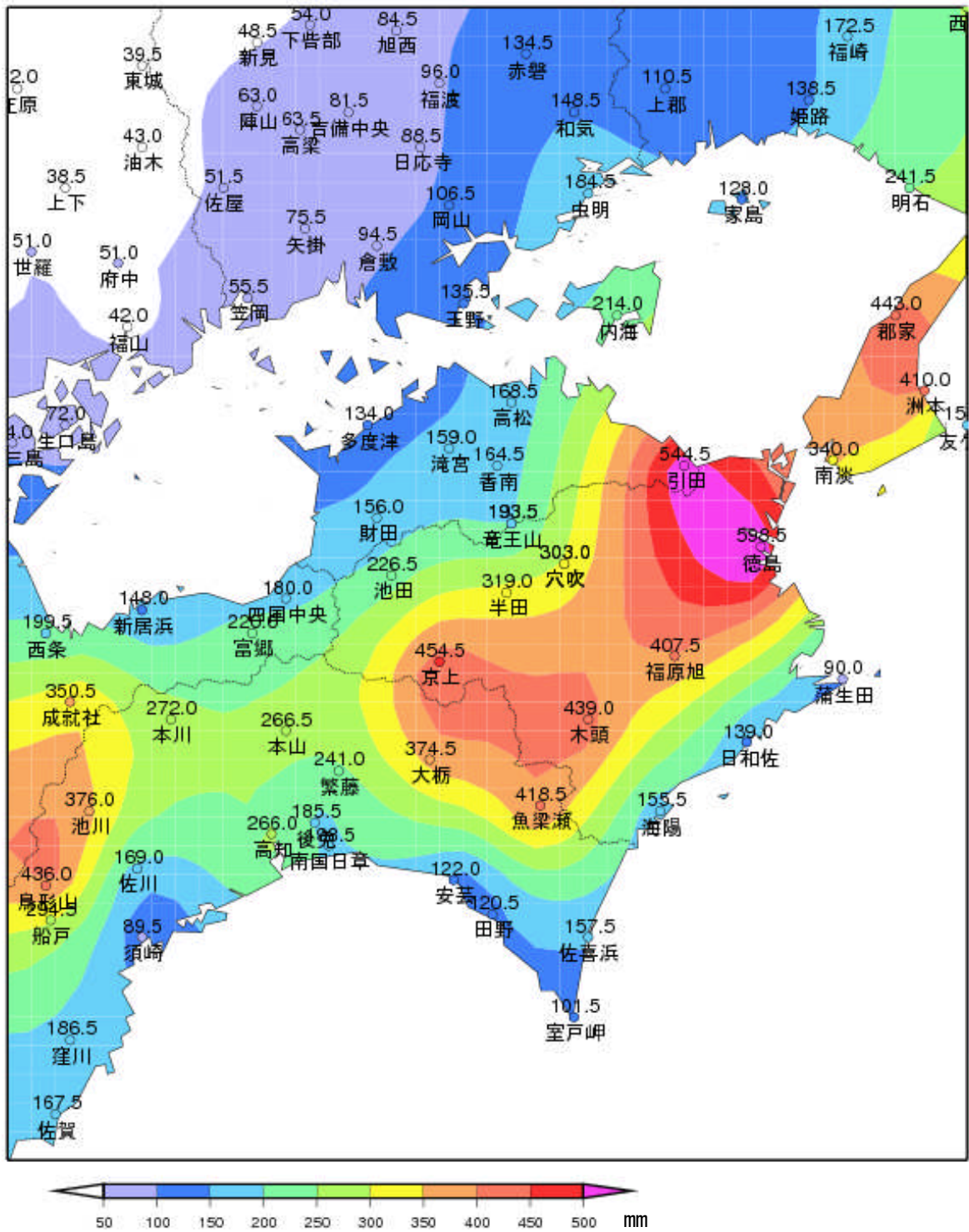
9 月 13 日に日本の南海上で発生した台風第 15 号は、20 日に種子島の南東海上を北東へ進み、21 日には速度を上げながら和歌山県潮岬沖を通過し、同日 14 時頃に静岡県浜松市付近に上陸した。その後、東日本を北東進し 21 日夜には三陸沖に抜けた。一方、西日本には前線が停滞しており、前線に向かって南から暖かく湿った空気が流れ込んでいた。

この前線や台風の影響で徳島県は全域で大雨となり、降り始めの 9 月 19 日 12 時から 21 日 18 時までの総雨量は、徳島市徳島で 598.5 ミリ、三好市京上で 454.5 ミリ、那賀町木頭では 439.0 ミリを観測した。また、21 日 09 時 57 分に美波町日和佐で北西の風 27.0 メートル、21 日 09 時 06 分に阿南市蒲生田で西北西の風 26.7 メートル、21 日 13 時 43 分に徳島市徳島で西北西の風 23.2 メートルの最大瞬間風速の暴風を観測した。

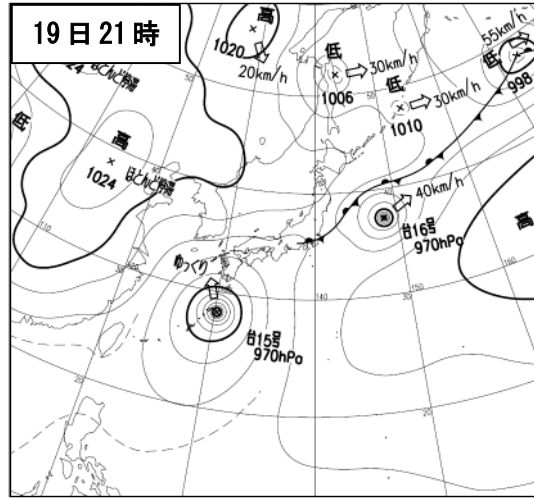
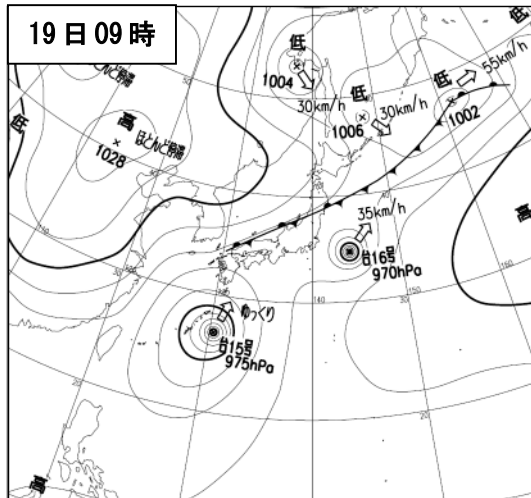
この影響で、負傷者（軽傷）1 名（徳島市）、住宅の床上・床下浸水合わせて 162 棟などの被害が発生した。（徳島県危機管理部南海地震防災課調べ：21 日 15 時 00 分現在）





台風第 15 号の経路図



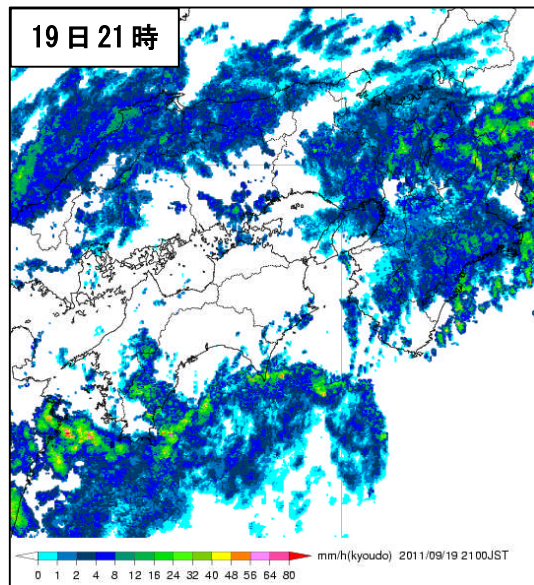

地上天気図



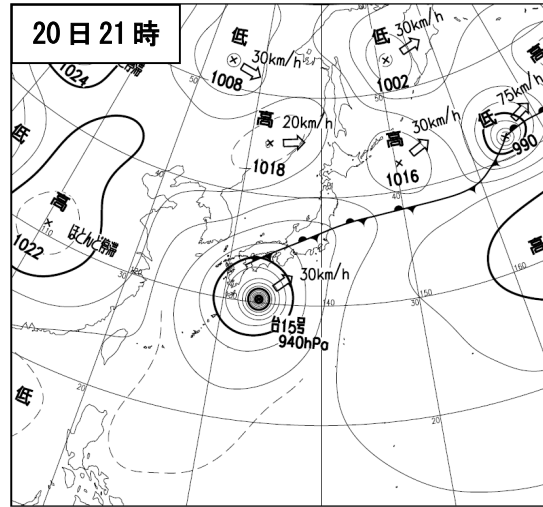
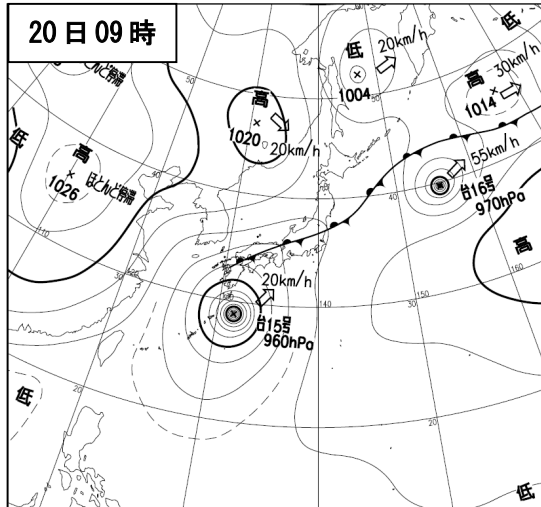
気象衛星赤外画像





レーダー画像



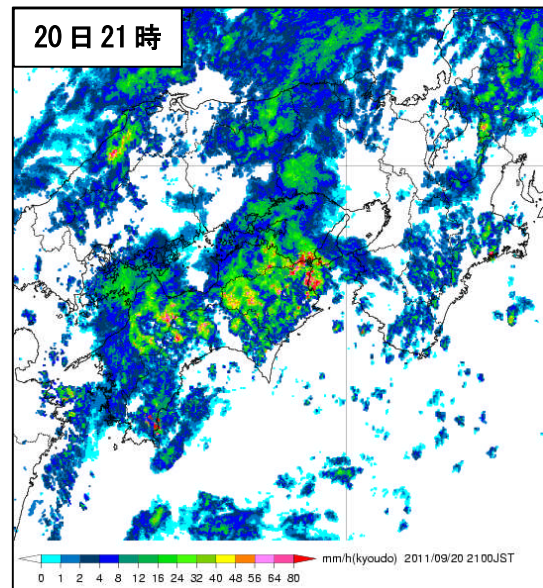

地上天気図



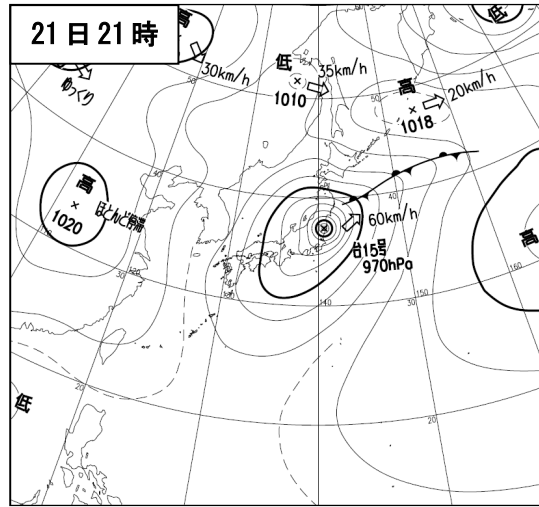
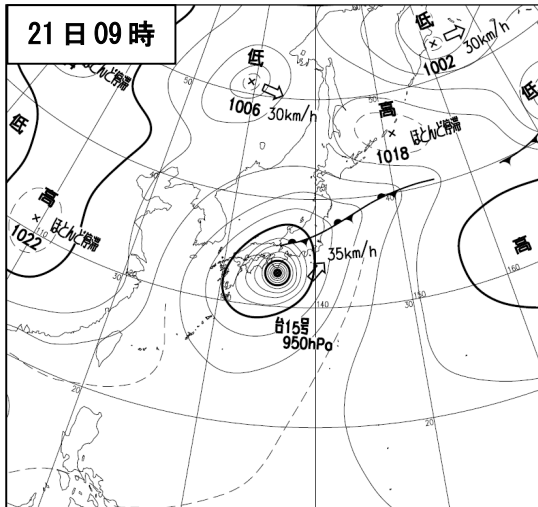
気象衛星赤外画像





レーダー画像



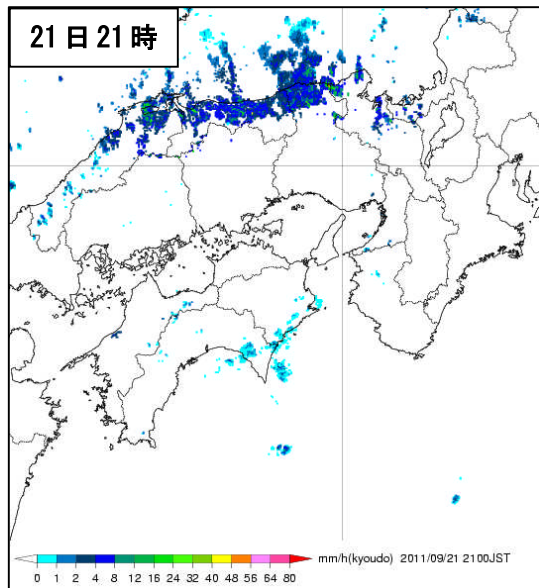

地上天気図



気象衛星赤外面像

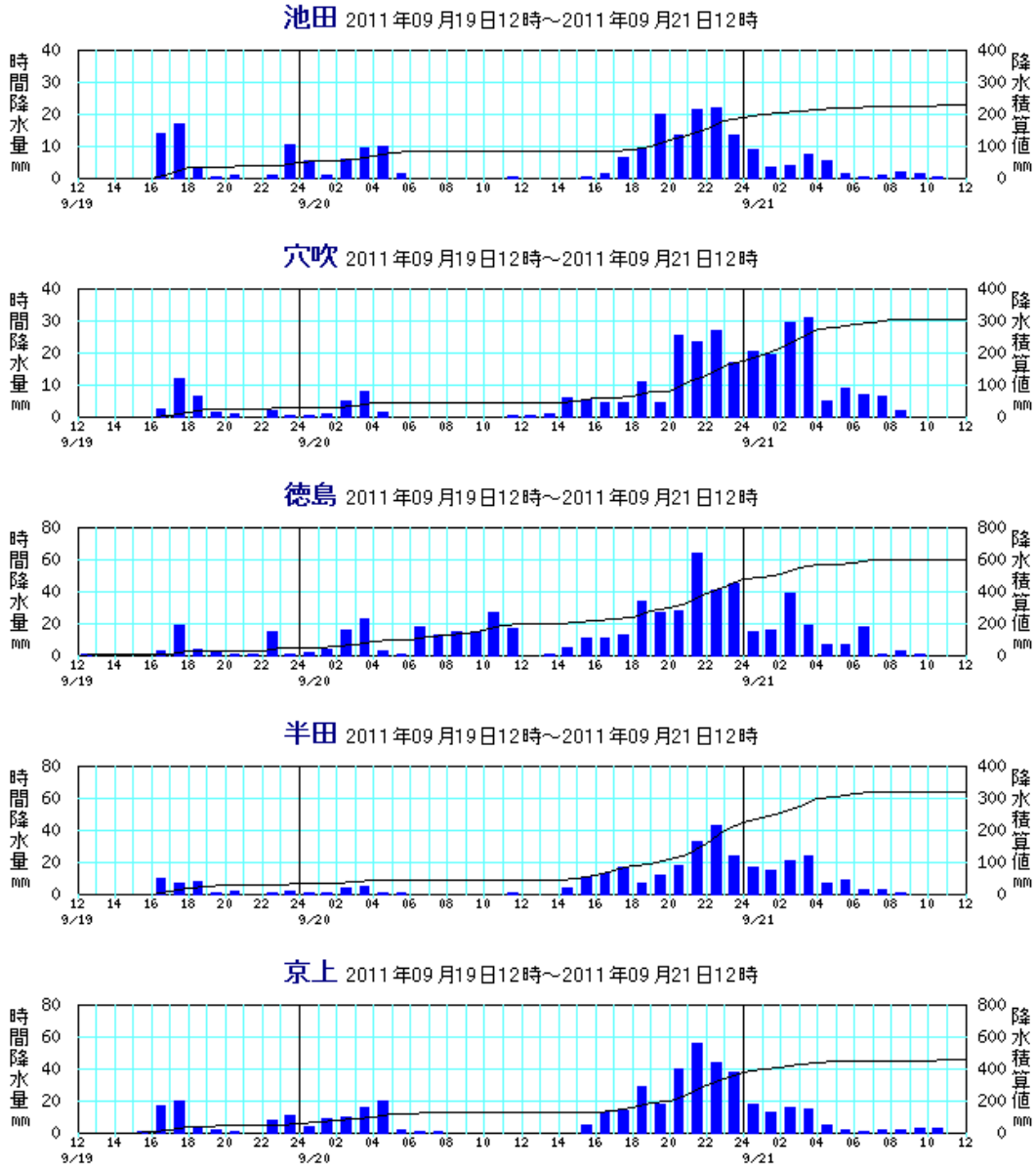


レーダー画像

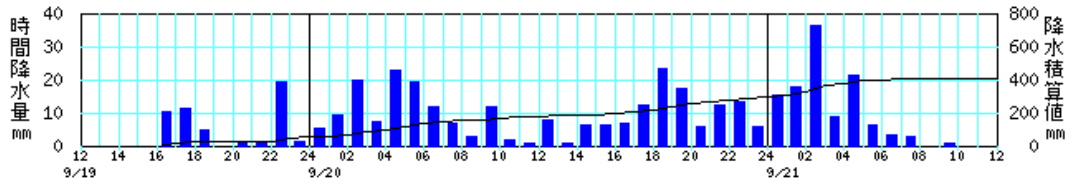


アメダス降水量時系列グラフ (9 月 19 日 12 時から 21 日 12 時)

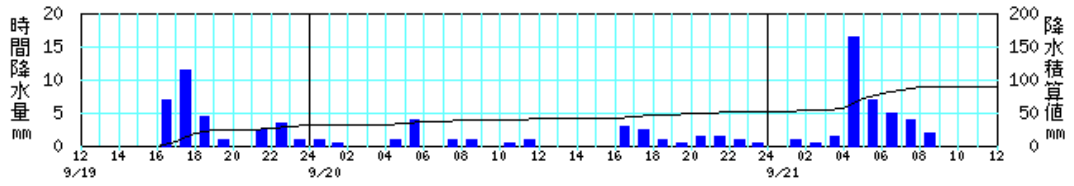
降水量 時間降水量：棒グラフ（左側目盛）、降水積算値：折れ線グラフ（右側目盛）



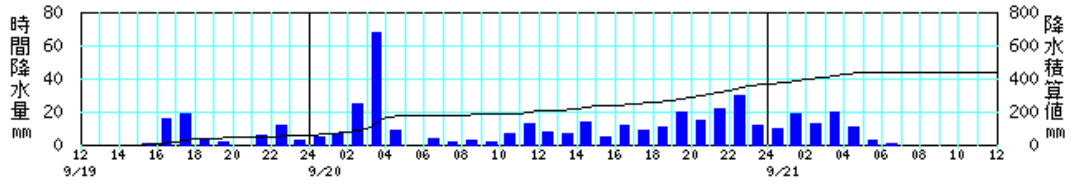
福原旭 2011年09月19日12時～2011年09月21日12時



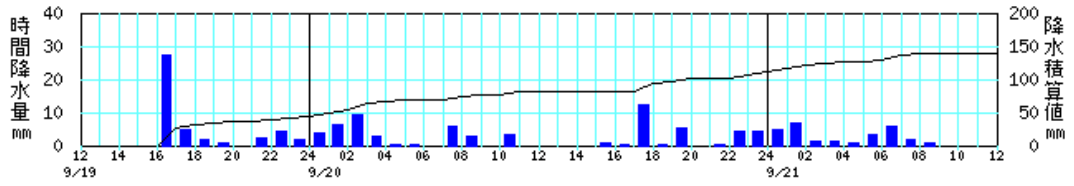
蒲生田 2011年09月19日12時～2011年09月21日12時



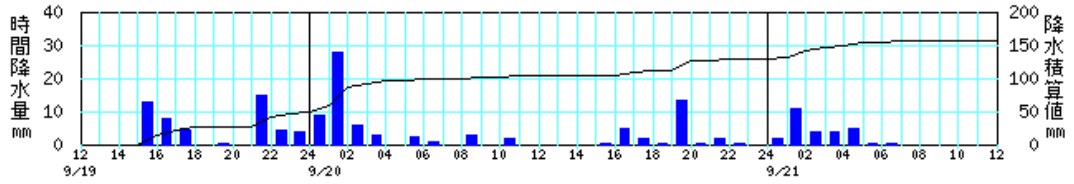
木頭 2011年09月19日12時～2011年09月21日12時



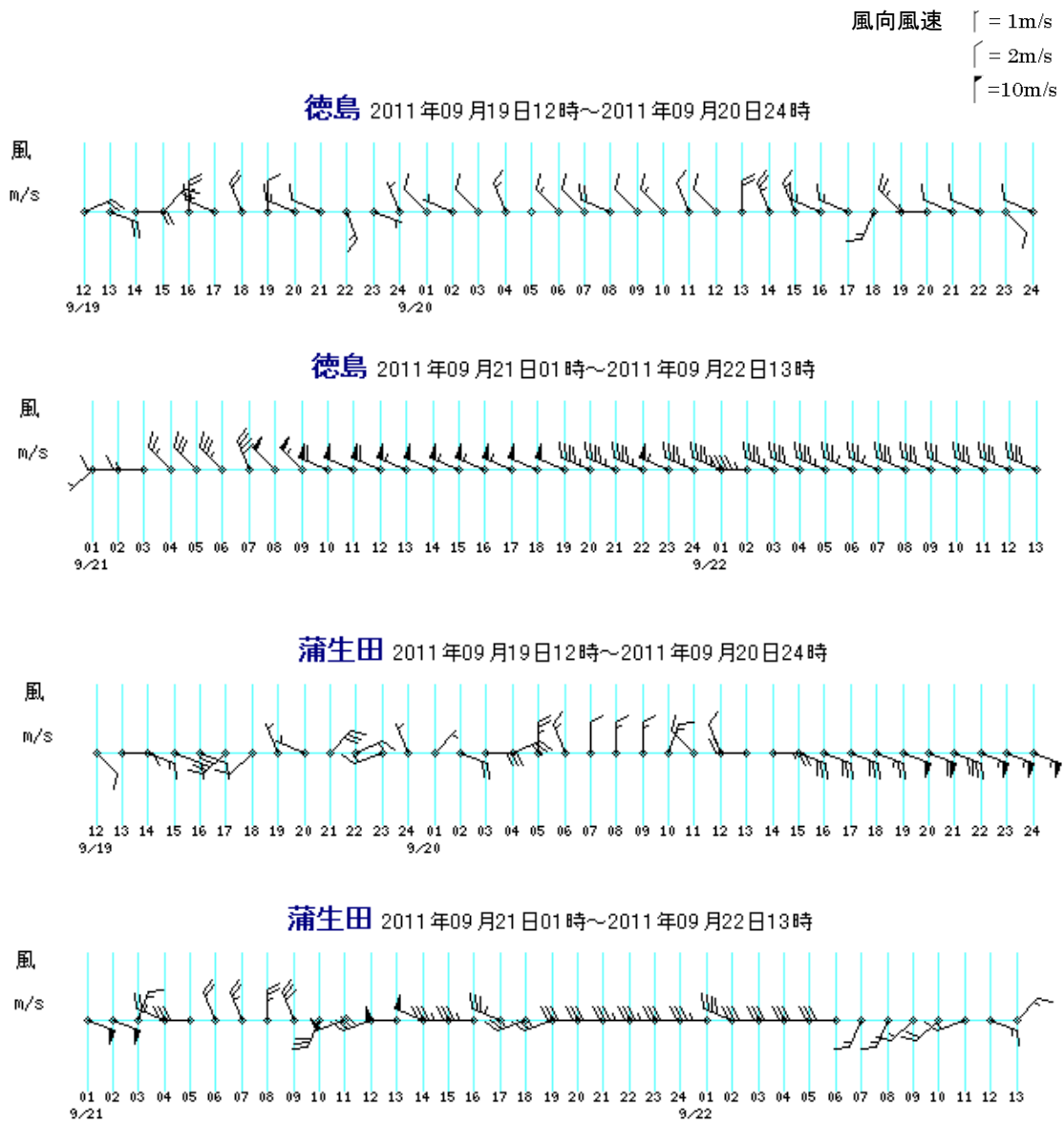
日和佐 2011年09月19日12時～2011年09月21日12時



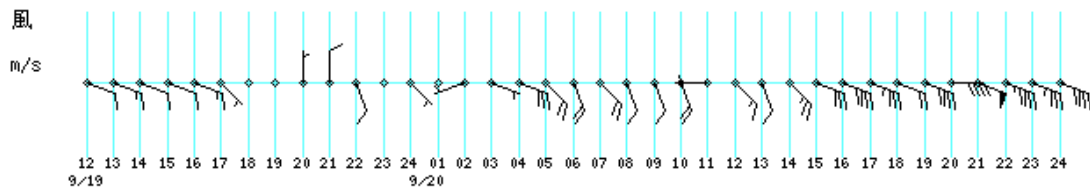
海陽 2011年09月19日12時～2011年09月21日12時



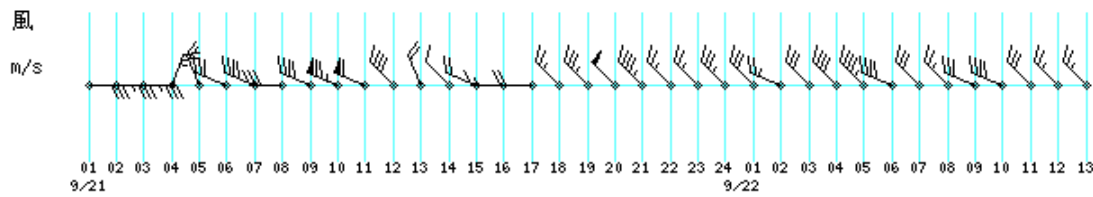
アメダス風向風速時系列グラフ (9 月 19 日 12 時から 22 日 13 時)



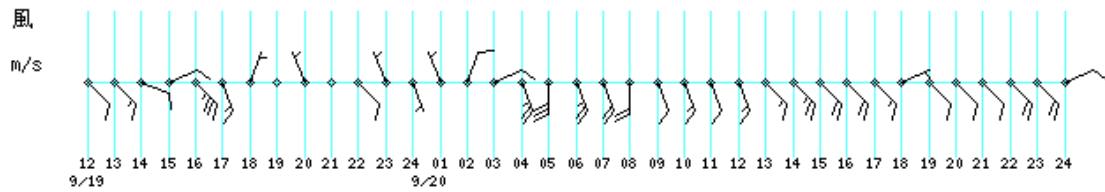
日和佐 2011年09月19日12時～2011年09月20日24時



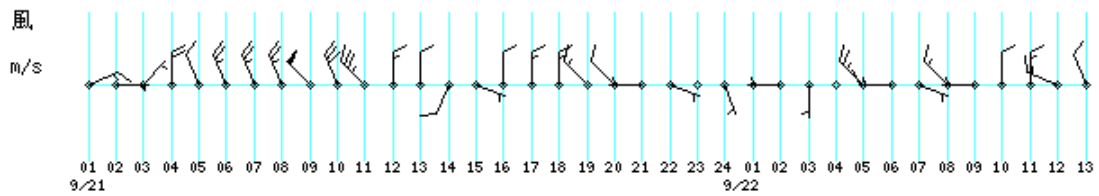
日和佐 2011年09月21日01時～2011年09月22日13時



海陽 2011年09月19日12時～2011年09月20日24時



海陽 2011年09月21日01時～2011年09月22日13時



観測表（徳島県のアメダス）

9 月 19 日 12 時～9 月 21 日 18 時までの期間降水量

| 市町村名 | 地点名(よみ) | 観測値 降水量時別値 期間合計値 mm |
|---------|-------------|------------------------------|
| 三好市 | 池田(イケダ) | 226.5 |
| 美馬市 | 穴吹(アナブキ) | 303.0 |
| 徳島市 | 徳島(トクシマ) | 598.5 |
| 美馬郡つるぎ町 | 半田(ハンダ) | 319.0 |
| 三好市 | 京上(キョウジョウ) | 454.5 |
| 勝浦郡上勝町 | 福原旭(フハラアサヒ) | 407.5 |
| 阿南市 | 蒲生田(ガモウダ) | 90.0 |
| 那賀郡那賀町 | 木頭(キトウ) | 439.0 |
| 海部郡美波町 | 日和佐(ヒワサ) | 139.0 |
| 海部郡海陽町 | 海陽(カイヨウ) | 155.5 |

日最大風速・風向 9 月 19 日～9 月 21 日

| 市町村名 | 地点名(よみ) | 観測値 日最大風速 期間最大(高)値 m/s | 風向 | 起日 | 時分 |
|--------|------------|---------------------------------|-----|-----------------|-------|
| 三好市 | 池田(イケダ) | 5.4 | 南南西 | 2011 年 9 月 21 日 | 12:31 |
| 美馬市 | 穴吹(アナブキ) | 4.9 | 南西 | 2011 年 9 月 21 日 | 13:46 |
| 徳島市 | 徳島(トクシマ) | 12.9 | 西北西 | 2011 年 9 月 21 日 | 14:30 |
| 三好市 | 京上(キョウジョウ) | 1.9 | 西北西 | 2011 年 9 月 20 日 | 13:01 |
| 阿南市 | 蒲生田(ガモウダ) | 12.3 | 東南東 | 2011 年 9 月 20 日 | 20:03 |
| 那賀郡那賀町 | 木頭(キトウ) | 5.6 | 北北東 | 2011 年 9 月 20 日 | 23:15 |
| 海部郡美波町 | 日和佐(ヒワサ) | 14.5 | 西北西 | 2011 年 9 月 21 日 | 10:00 |
| 海部郡海陽町 | 海陽(カイヨウ) | 10.9 | 北西 | 2011 年 9 月 21 日 | 8:53 |

日最大瞬間風速・風向 9 月 19 日～9 月 21 日

| 市町村名 | 地点名(よみ) | 観測値 日最大瞬間風速 期間最大(高)値 m/s | 風向 | 起日 | 時分 |
|--------|------------|-----------------------------------|-----|-----------------|-------|
| 三好市 | 池田(イケダ) | 16.1 | 西南西 | 2011 年 9 月 21 日 | 9:56 |
| 美馬市 | 穴吹(アナブキ) | 11.7 | 南南西 | 2011 年 9 月 21 日 | 12:41 |
| 徳島市 | 徳島(トクシマ) | 23.2 | 西北西 | 2011 年 9 月 21 日 | 13:43 |
| 三好市 | 京上(キョウジョウ) | 5.8 | 北西 | 2011 年 9 月 19 日 | 23:37 |
| 阿南市 | 蒲生田(ガモウダ) | 26.7 | 西北西 | 2011 年 9 月 21 日 | 9:06 |
| 那賀郡那賀町 | 木頭(キトウ) | 15.1 | 南東 | 2011 年 9 月 21 日 | 8:05 |
| 海部郡美波町 | 日和佐(ヒワサ) | 27.0 | 北西 | 2011 年 9 月 21 日 | 9:57 |
| 海部郡海陽町 | 海陽(カイヨウ) | 22.8 | 西北西 | 2011 年 9 月 21 日 | 8:25 |

気象官署が執った措置

(平成 23 年台風第 15 号に関わる 9 月 19 日～9 月 22 日までの発表を掲載)

(警報に関する情報は赤字としています。)

●：発表 ▼：警報から注意報 ○：継続 解：解除
 浸：浸水害 土：土砂災害 土浸：土砂災害、浸水害

斜体字：発表

| 発表時刻 | 警報・注意報 | 徳島市 | 鳴門市 | 小松島市 | 松茂町 | 北島町 | 藍住町 | 板野町 | 吉野川市 | 阿波市 | 美馬市脇・美馬・穴吹 | 石井町 | 上板町 | つるぎ町半田・貞光 | 美馬市木屋平 | 佐那河内村 | 神山町 | つるぎ町一宇 | 三好市 | 東みよし町 | 阿南市 | 勝浦町 | 上勝町 | 那賀町 | 牟岐町 | 美波町 | 海陽町 |
|-----------------|--------|-----|-----|------|-----|-----|-----|-----|------|-----|------------|-----|-----|-----------|--------|-------|-----|--------|-----|-------|-----|-----|-----|-----|-----|-----|-----|
| 2011/9/19 10:50 | 波浪注意報 | | | | | | | | | | | | | | | | | | | | | | | | | | |
| 2011/9/19 15:18 | 大雨注意報 | 土浸 | 土浸 | 土浸 | 土浸 | 土浸 | 土浸 | 土浸 | 土浸 | 土浸 | 土浸 | 土浸 | 土浸 | 土浸 | 土浸 | 土浸 | 土浸 | 土浸 | 土浸 | 土浸 | 土浸 | 土浸 | 土浸 | 土浸 | 土浸 | 土浸 | 土浸 |
| | 雷注意報 | ● | ● | ● | ● | ● | ● | ● | ● | ● | ● | ● | ● | ● | ● | ● | ● | ● | ● | ● | ● | ● | ● | ● | ● | ● | ● |
| | 強風注意報 | ● | ● | ● | ● | ● | ● | ● | ● | ● | ● | ● | ● | ● | ● | ● | ● | ● | ● | ● | ● | ● | ● | ● | ● | ● | ● |
| | 波浪注意報 | ● | ● | ● | ● | ● | ● | ● | ● | ● | ● | ● | ● | ● | ● | ● | ● | ● | ● | ● | ● | ● | ● | ● | ● | ● | ● |
| | 洪水注意報 | ● | ● | ● | ● | ● | ● | ● | ● | ● | ● | ● | ● | ● | ● | ● | ● | ● | ● | ● | ● | ● | ● | ● | ● | ● | ● |
| 2011/9/19 18:10 | 大雨警報 | 土浸 | 土浸 | 土浸 | | | | | 土浸 | 土浸 | 土浸 | 土浸 | 土浸 | 土浸 | 土浸 | 土浸 | 土浸 | 土浸 | 土浸 | 土浸 | 土浸 | 土浸 | 土浸 | 土浸 | 土浸 | 土浸 | 土浸 |
| | 大雨注意報 | | | | 土浸 | 土浸 | 土浸 | | | | | | | | | | | | | | 土浸 | 土浸 | 土浸 | 土浸 | 土浸 | 土浸 | 土浸 |
| | 雷注意報 | ○ | ○ | ○ | ○ | ○ | ○ | ○ | ○ | ○ | ○ | ○ | ○ | ○ | ○ | ○ | ○ | ○ | ○ | ○ | ○ | ○ | ○ | ○ | ○ | ○ | ○ |
| | 強風注意報 | ○ | ○ | ○ | ○ | ○ | ○ | ○ | ○ | ○ | ○ | ○ | ○ | ○ | ○ | ○ | ○ | ○ | ○ | ○ | ○ | ○ | ○ | ○ | ○ | ○ | ○ |
| | 波浪注意報 | ○ | ○ | ○ | ○ | ○ | ○ | ○ | ○ | ○ | ○ | ○ | ○ | ○ | ○ | ○ | ○ | ○ | ○ | ○ | ○ | ○ | ○ | ○ | ○ | ○ | ○ |
| 2011/9/20 4:45 | 洪水注意報 | ○ | ○ | ○ | ○ | ○ | ○ | ○ | ○ | ○ | ○ | ○ | ○ | ○ | ○ | ○ | ○ | ○ | ○ | ○ | ○ | ○ | ○ | ○ | ○ | ○ | ○ |
| | 大雨警報 | 土浸 | 土浸 | 土浸 | | | | | 土浸 | 土浸 | 土浸 | 土浸 | 土浸 | 土浸 | 土浸 | 土浸 | 土浸 | 土浸 | 土浸 | 土浸 | 土浸 | 土浸 | 土浸 | 土浸 | 土浸 | 土浸 | 土浸 |
| | 洪水警報 | ● | ● | ● | ● | ● | ● | ● | ● | ● | ● | ● | ● | ● | ● | ● | ● | ● | ● | ● | ● | ● | ● | ● | ● | ● | ● |
| | 雷注意報 | ○ | ○ | ○ | ○ | ○ | ○ | ○ | ○ | ○ | ○ | ○ | ○ | ○ | ○ | ○ | ○ | ○ | ○ | ○ | ○ | ○ | ○ | ○ | ○ | ○ | ○ |
| | 強風注意報 | ○ | ○ | ○ | ○ | ○ | ○ | ○ | ○ | ○ | ○ | ○ | ○ | ○ | ○ | ○ | ○ | ○ | ○ | ○ | ○ | ○ | ○ | ○ | ○ | ○ | ○ |
| 2011/9/20 10:50 | 波浪注意報 | ○ | ○ | ○ | ○ | ○ | ○ | ○ | ○ | ○ | ○ | ○ | ○ | ○ | ○ | ○ | ○ | ○ | ○ | ○ | ○ | ○ | ○ | ○ | ○ | ○ | ○ |
| | 大雨警報 | 土浸 | 土浸 | 土浸 | 土浸 | 土浸 | 土浸 | 土浸 | 土浸 | 土浸 | 土浸 | 土浸 | 土浸 | 土浸 | 土浸 | 土浸 | 土浸 | 土浸 | 土浸 | 土浸 | 土浸 | 土浸 | 土浸 | 土浸 | 土浸 | 土浸 | 土浸 |
| | 洪水警報 | ● | ● | ● | ● | ● | ● | ● | ● | ● | ● | ● | ● | ● | ● | ● | ● | ● | ● | ● | ● | ● | ● | ● | ● | ● | ● |
| | 雷注意報 | ○ | ○ | ○ | ○ | ○ | ○ | ○ | ○ | ○ | ○ | ○ | ○ | ○ | ○ | ○ | ○ | ○ | ○ | ○ | ○ | ○ | ○ | ○ | ○ | ○ | ○ |
| | 強風注意報 | ○ | ○ | ○ | ○ | ○ | ○ | ○ | ○ | ○ | ○ | ○ | ○ | ○ | ○ | ○ | ○ | ○ | ○ | ○ | ○ | ○ | ○ | ○ | ○ | ○ | ○ |
| 2011/9/20 16:45 | 波浪注意報 | ○ | ○ | ○ | ○ | ○ | ○ | ○ | ○ | ○ | ○ | ○ | ○ | ○ | ○ | ○ | ○ | ○ | ○ | ○ | ○ | ○ | ○ | ○ | ○ | ○ | ○ |
| | 大雨警報 | 土浸 | 土浸 | 土浸 | 土浸 | 土浸 | 土浸 | 土浸 | 土浸 | 土浸 | 土浸 | 土浸 | 土浸 | 土浸 | 土浸 | 土浸 | 土浸 | 土浸 | 土浸 | 土浸 | 土浸 | 土浸 | 土浸 | 土浸 | 土浸 | 土浸 | 土浸 |
| | 洪水警報 | ○ | ○ | ○ | ○ | ○ | ○ | ○ | ○ | ○ | ○ | ○ | ○ | ○ | ○ | ○ | ○ | ○ | ○ | ○ | ○ | ○ | ○ | ○ | ○ | ○ | ○ |
| | 波浪警報 | ○ | ○ | ○ | ○ | ○ | ○ | ○ | ○ | ○ | ○ | ○ | ○ | ○ | ○ | ○ | ○ | ○ | ○ | ○ | ○ | ○ | ○ | ○ | ○ | ○ | ○ |
| | 雷注意報 | ○ | ○ | ○ | ○ | ○ | ○ | ○ | ○ | ○ | ○ | ○ | ○ | ○ | ○ | ○ | ○ | ○ | ○ | ○ | ○ | ○ | ○ | ○ | ○ | ○ | ○ |
| 2011/9/20 21:20 | 強風注意報 | ○ | ○ | ○ | ○ | ○ | ○ | ○ | ○ | ○ | ○ | ○ | ○ | ○ | ○ | ○ | ○ | ○ | ○ | ○ | ○ | ○ | ○ | ○ | ○ | ○ | ○ |
| | 波浪警報 | ○ | ○ | ○ | ○ | ○ | ○ | ○ | ○ | ○ | ○ | ○ | ○ | ○ | ○ | ○ | ○ | ○ | ○ | ○ | ○ | ○ | ○ | ○ | ○ | ○ | ○ |
| | 雷注意報 | ○ | ○ | ○ | ○ | ○ | ○ | ○ | ○ | ○ | ○ | ○ | ○ | ○ | ○ | ○ | ○ | ○ | ○ | ○ | ○ | ○ | ○ | ○ | ○ | ○ | ○ |
| | 大雨警報 | 土浸 | 土浸 | 土浸 | 土浸 | 土浸 | 土浸 | 土浸 | 土浸 | 土浸 | 土浸 | 土浸 | 土浸 | 土浸 | 土浸 | 土浸 | 土浸 | 土浸 | 土浸 | 土浸 | 土浸 | 土浸 | 土浸 | 土浸 | 土浸 | 土浸 | 土浸 |
| | 洪水警報 | ○ | ○ | ○ | ○ | ○ | ○ | ○ | ○ | ○ | ○ | ○ | ○ | ○ | ○ | ○ | ○ | ○ | ○ | ○ | ○ | ○ | ○ | ○ | ○ | ○ | ○ |
| 2011/9/21 8:17 | 暴風警報 | ○ | ○ | ○ | ○ | ○ | ○ | ○ | ○ | ○ | ○ | ○ | ○ | ○ | ○ | ○ | ○ | ○ | ○ | ○ | ○ | ○ | ○ | ○ | ○ | ○ | ○ |
| | 波浪警報 | ○ | ○ | ○ | ○ | ○ | ○ | ○ | ○ | ○ | ○ | ○ | ○ | ○ | ○ | ○ | ○ | ○ | ○ | ○ | ○ | ○ | ○ | ○ | ○ | ○ | ○ |
| | 雷注意報 | ○ | ○ | ○ | ○ | ○ | ○ | ○ | ○ | ○ | ○ | ○ | ○ | ○ | ○ | ○ | ○ | ○ | ○ | ○ | ○ | ○ | ○ | ○ | ○ | ○ | ○ |
| | 大雨注意報 | | | | 土浸 | 土浸 | 土浸 | | | | | | | | | | | | | | | | | | | | |
| | 雷注意報 | ○ | ○ | ○ | ○ | ○ | ○ | ○ | ○ | ○ | ○ | ○ | ○ | ○ | ○ | ○ | ○ | ○ | ○ | ○ | ○ | ○ | ○ | ○ | ○ | ○ | ○ |

○土砂災害警戒情報

徳島県(徳島県 徳島地方気象台 共同発表)

| 番号 | 発表日時 | 対象地域 |
|-------|--------------------|--|
| 第 1 号 | 9 月 20 日 10 時 40 分 | 鳴門市* |
| 第 2 号 | 9 月 20 日 13 時 20 分 | 全警戒解除 |
| 第 1 号 | 9 月 20 日 17 時 15 分 | 鳴門市* |
| 第 2 号 | 9 月 20 日 19 時 40 分 | 徳島市* 鳴門市 三好市池田町* 三好市井川町* 勝浦町* 佐那河内村* 東みよし町三好地域* |
| 第 3 号 | 9 月 20 日 20 時 50 分 | 徳島市 鳴門市 吉野川市鴨島町* 吉野川市美郷* 阿波市土成町* 阿波市市場町* 三好市池田町 三好市井川町 勝浦町 上勝町* 佐那河内村 石井町* 神山町* 板野町* 東みよし町三好地域 |
| 第 4 号 | 9 月 20 日 21 時 55 分 | 徳島市 鳴門市 吉野川市鴨島町 吉野川市川島町* 吉野川市山川町* 吉野川市美郷 阿波市土成町 阿波市市場町 阿波市阿波町* 美馬市美馬町* 美馬市穴吹町* 三好市三野町* 三好市池田町 三好市山城町* 三好市井川町 三好市東祖谷* 三好市西祖谷山村* 勝浦町 上勝町 佐那河内村 石井町 神山町 那賀町木頭地域* 板野町 上板町* つるぎ町一字* つるぎ町半田* つるぎ町貞光* 東みよし町三好地域 東みよし町三加茂地域* |
| 第 5 号 | 9 月 20 日 22 時 45 分 | 徳島市 鳴門市 小松島市* 吉野川市鴨島町 吉野川市川島町 吉野川市山川町 吉野川市美郷 阿波市土成町 阿波市市場町 阿波市阿波町 美馬市脇町* 美馬市美馬町 美馬市穴吹町 三好市三野町 三好市池田町 三好市山城町 三好市井川町 三好市東祖谷 三好市西祖谷山村 勝浦町 上勝町 佐那河内村 石井町 神山町 那賀町木頭地域 板野町 上板町 つるぎ町一字 つるぎ町半田 つるぎ町貞光 東みよし町三好地域 東みよし町三加茂地域 |
| 第 6 号 | 9 月 20 日 23 時 45 分 | 徳島市 鳴門市 小松島市 阿南市* 吉野川市鴨島町 吉野川市川島町 吉野川市山川町 吉野川市美郷 阿波市土成町 阿波市市場町 阿波市阿波町 美馬市木屋平* 美馬市脇町 美馬市美馬町 美馬市穴吹町 三好市三野町 三好市池田町 三好市山城町 三好市井川町 三好市東祖谷 三好市西祖谷山村 勝浦町 上勝町 佐那河内村 石井町 神山町 那賀町上那賀地域* 那賀町木沢地域* 那賀町木頭地域 板野町 上板町 つるぎ町一字 つるぎ町半田 つるぎ町貞光 東みよし町三好地域 東みよし町三加茂地域 |

| | | |
|--------|--------------------|---|
| 第 7 号 | 9 月 21 日 00 時 45 分 | 徳島市 鳴門市 小松島市 阿南市 吉野川市鴨島町 吉野川市川島町 吉野川市山川町 吉野川市美郷 阿波市土成町 阿波市市場町 阿波市阿波町 美馬市木屋平 美馬市脇町 美馬市美馬町 美馬市穴吹町 三好市三野町 三好市池田町 三好市山城町 三好市井川町 三好市東祖谷 三好市西祖谷山村 勝浦町 上勝町 佐那河内村 石井町 神山町 那賀町鷲敷地域* 那賀町相生地域* 那賀町上那賀地域 那賀町木沢地域 那賀町木頭地域 板野町 上板町 つるぎ町一宇 つるぎ町半田 つるぎ町貞光 東みよし町三好地域 東みよし町三加茂地域 |
| 第 8 号 | 9 月 21 日 09 時 45 分 | 徳島市 鳴門市 小松島市 吉野川市鴨島町 吉野川市川島町 吉野川市山川町 吉野川市美郷 阿波市土成町 阿波市市場町 阿波市阿波町 美馬市穴吹町 三好市池田町 三好市井川町 三好市東祖谷 三好市西祖谷山村 上勝町 佐那河内村 石井町 神山町 板野町 上板町 つるぎ町一宇 つるぎ町貞光 東みよし町三好地域 東みよし町三加茂地 域 |
| 第 9 号 | 9 月 21 日 12 時 45 分 | 鳴門市 阿波市土成町 阿波市市場町 阿波市阿波町 美馬市穴吹町 上勝町 佐那河内村 神山町 板野町 つるぎ町貞光 |
| 第 10 号 | 9 月 21 日 15 時 22 分 | 阿波市土成町 阿波市市場町 阿波市阿波町 |
| 第 11 号 | 9 月 21 日 17 時 30 分 | 全警戒解除 |

*は新たに警戒対象となった市町村を示す

○指定河川洪水予報

吉野川(徳島河川国道事務所・徳島地方気象台 共同発表)

| 番号 | 発表日時 | 種類 |
|-----|--------------------|------------------|
| 第1号 | 9 月 21 日 01 時 45 分 | 吉野川はん濫注意情報 第1号 |
| 第2号 | 9 月 21 日 03 時 20 分 | 吉野川はん濫警戒情報 第2号 |
| 第3号 | 9 月 21 日 04 時 30 分 | 吉野川はん濫警戒情報 第3号 |
| 第4号 | 9 月 21 日 07 時 00 分 | 吉野川はん濫注意情報 第4号 |
| 第5号 | 9 月 21 日 14 時 15 分 | 吉野川はん濫注意情報解除 第5号 |

勝浦川水系勝浦川(徳島県・徳島地方気象台 共同発表)

| 番号 | 発表日時 | 種類 |
|-----|--------------------|-----------------------|
| 第1号 | 9 月 21 日 01 時 55 分 | 勝浦川水系勝浦川はん濫注意情報 第1号 |
| 第2号 | 9 月 21 日 03 時 40 分 | 勝浦川水系勝浦川はん濫注意情報 第2号 |
| 第3号 | 9 月 21 日 09 時 30 分 | 勝浦川水系勝浦川はん濫注意情報解除 第3号 |

○竜巻注意情報

徳島県(徳島地方気象台発表)

| 月日 | 時刻 | 表題 |
|-------|--------|---------------|
| 9月20日 | 02時16分 | 徳島県竜巻注意情報 第1号 |
| 9月20日 | 03時16分 | 徳島県竜巻注意情報 第2号 |
| 9月20日 | 04時16分 | 徳島県竜巻注意情報 第3号 |
| 9月20日 | 05時16分 | 徳島県竜巻注意情報 第4号 |
| 9月20日 | 06時16分 | 徳島県竜巻注意情報 第5号 |
| 9月20日 | 07時16分 | 徳島県竜巻注意情報 第6号 |

○徳島県気象情報

| 発表日時 | 情報名 |
|-------------|----------------------------|
| 9月19日06時00分 | 平成23年台風第15号に関する徳島県気象情報第1号 |
| 9月19日16時36分 | 平成23年台風第15号に関する徳島県気象情報第2号 |
| 9月20日05時46分 | 平成23年台風第15号に関する徳島県気象情報第3号 |
| 9月20日11時12分 | 平成23年台風第15号に関する徳島県気象情報第4号 |
| 9月20日17時01分 | 平成23年台風第15号に関する徳島県気象情報第5号 |
| 9月20日22時29分 | 平成23年台風第15号に関する徳島県気象情報第6号 |
| 9月21日05時27分 | 平成23年台風第15号に関する徳島県気象情報第7号 |
| 9月21日08時42分 | 平成23年台風第15号に関する徳島県気象情報第8号 |
| 9月21日11時00分 | 平成23年台風第15号に関する徳島県気象情報第9号 |
| 9月21日13時51分 | 平成23年台風第15号に関する徳島県気象情報第10号 |
| 9月21日14時32分 | 平成23年台風第15号に関する徳島県気象情報第11号 |
| 9月21日16時07分 | 平成23年台風第15号に関する徳島県気象情報第12号 |
| 9月21日18時55分 | 平成23年台風第15号に関する徳島県気象情報第13号 |

(注) この資料は速報として取り急ぎまとめたもので、後日内容の一部訂正や追加をすることがあります。