


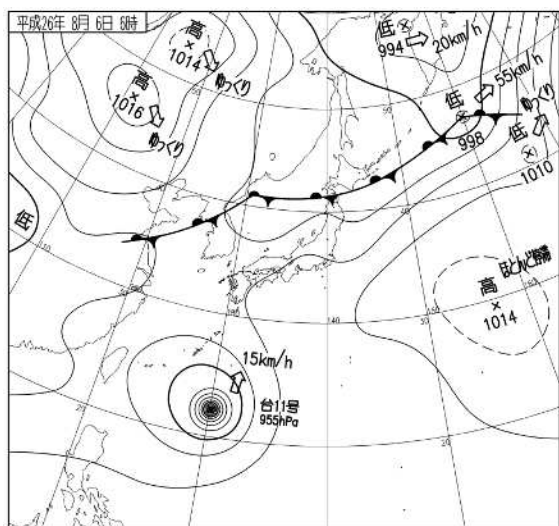
平成 26 年 8 月 5 日から 6 日にかけての広島県の大雨について

概要

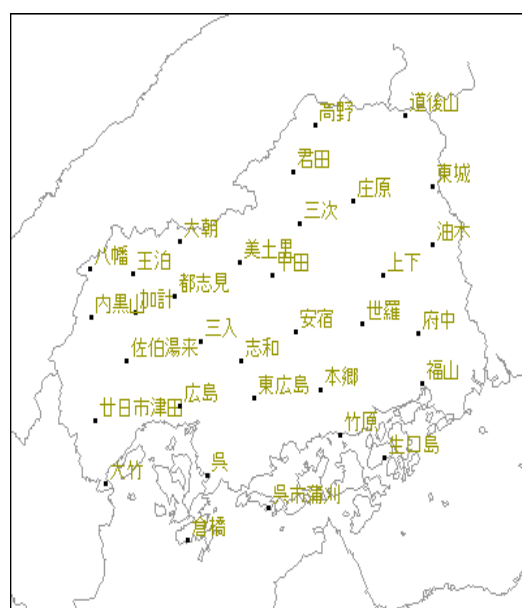
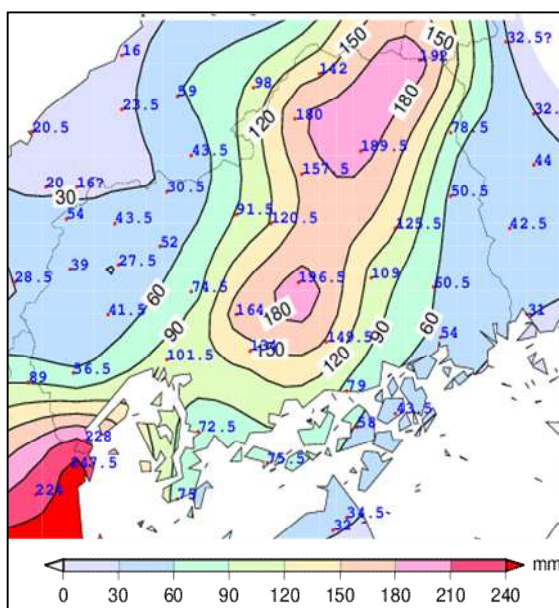
日本の南にある台風第 11 号の北上に伴い、中国地方は暖かく湿った空気が流れ込み、大気の状態が非常に不安定となっていた。広島県では、5 日夜遅くから 6 日昼前にかけて、東広島・竹原から備北を中心に非常に激しい雨となった。

24 時間降水量の日最大値は、三次、庄原、志和、大竹で 8 月の観測史上 1 位を記録し、本郷では通年の観測史上 1 位を記録した。

この大雨の影響で、呉市では住家の一部損壊(1 棟)、庄原市では床上浸水(2 棟)、大竹市では住家の一部損壊(1 棟)、三原市では床上浸水(1 棟)などの住家被害が発生した。【6 日 17 時 00 分現在：広島県調べ】

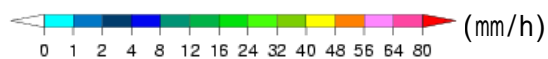
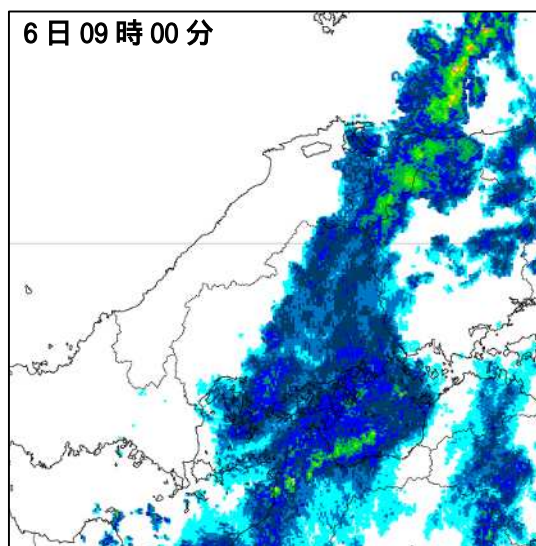






8 月 6 日 6 時 (日本時間) の地上天気図 (左) と気象衛星赤外画像 (右)



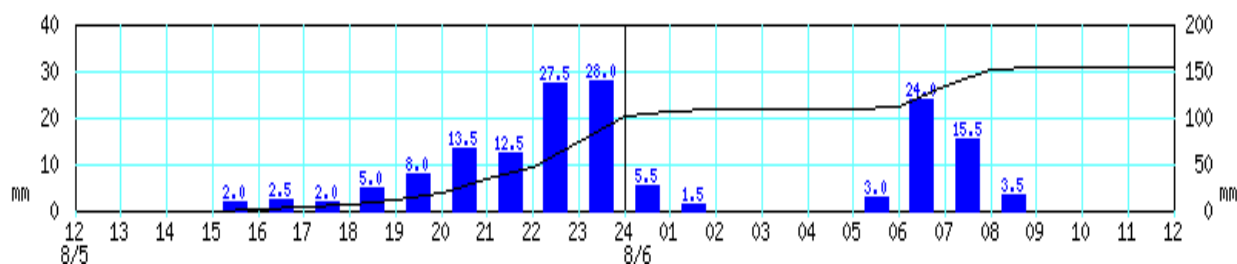
8 月 5 日 00 時 ~ 6 日 24 時のアメダス降水量積算図 (右は広島県内のアメダス配置図)

気象レーダー画像 (8 月 5 日 23 時 00 分 ~ 6 日 09 時 00 分)

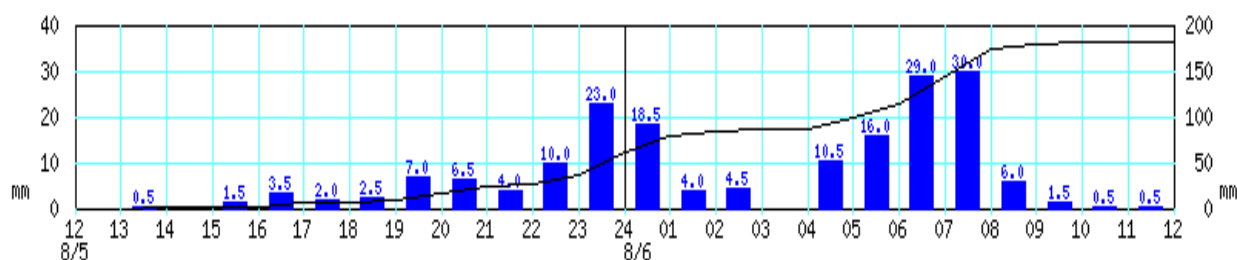


アメダス時系列グラフ (8月5日12時~6日12時)

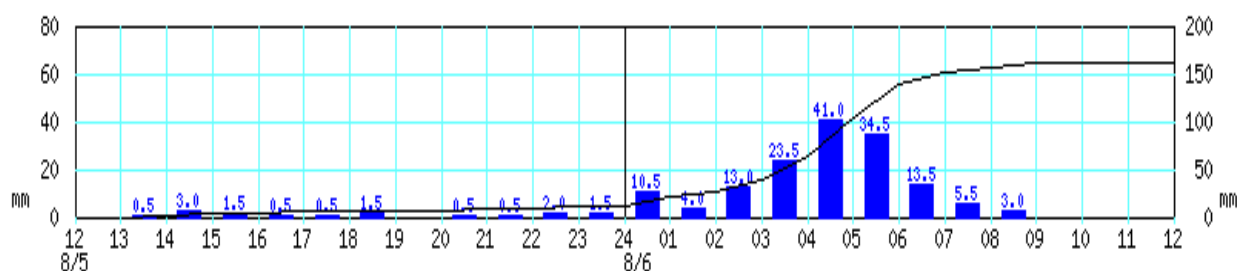
三次



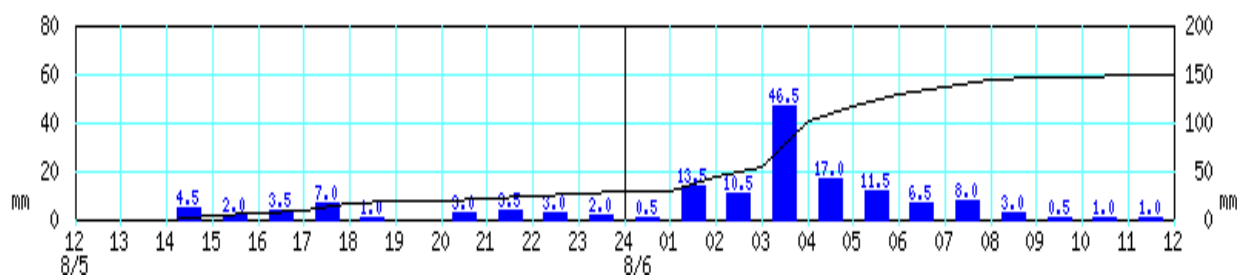
庄原



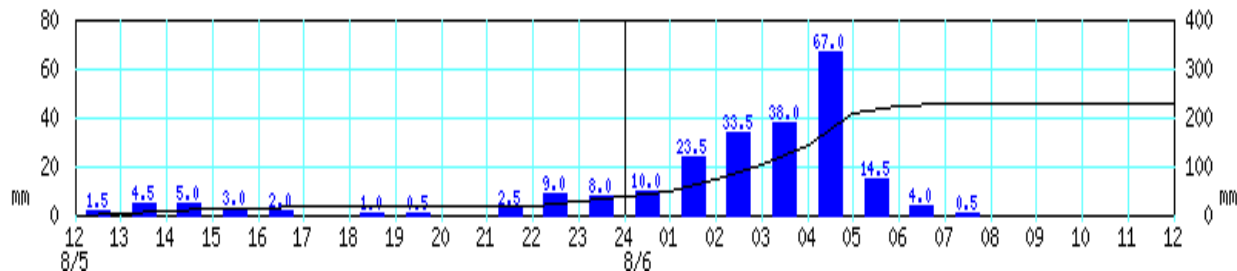
志和



本郷



大竹



* グラフの左軸は1時間降水量、右軸は積算降水量を示す。

観測表

日降水量の多い方から 5 地点(アメダス、8 月 5 日～6 日)

市町村名	地点名(よみ)	値(mm)	起日
大竹市	大竹(オオタケ)	191.0	6
東広島市	安宿(アス)	161.0	6
東広島市	志和(シワ)	148.5	6
庄原市	道後山(ドウゴヤマ)	133.0	6
三次市	君田(キミタ)	124.5	5

日最大 1 時間降水量の多い方から 5 地点(アメダス、8 月 5 日～6 日)

市町村名	地点名(よみ)	値(mm)	起時	
			日	時分
大竹市	大竹(オオタケ)	68.0	6	5:04
三次市	君田(キミタ)	56.0	5	21:45
東広島市	志和(シワ)	55.5	6	5:35
庄原市	道後山(ドウゴヤマ)	48.5	6	2:31
三原市	本郷(ホンゴウ)	47.5	6	4:12

極値更新表(広島県のアメダス)

日降水量が 8 月として 1 位を記録した地点(統計期間 10 年以上)

市町村名	地点名	値(mm)	起日	統計開始年
大竹市	大竹(オオタケ)	191.0	8 月 6 日	1976 年
東広島市	志和(シワ)	148.5	8 月 6 日	1977 年
庄原市	庄原(シヨウハラ)	121.0	8 月 6 日	1976 年
三原市	本郷(ホンゴウ)	120.0	8 月 6 日	2003 年

日最大 1 時間降水量が年として 1 位を記録した地点(統計期間 10 年以上)

市町村名	地点名	値(mm)	起時	統計開始年
大竹市	大竹(オオタケ)	68.0	6 日 5 時 4 分	1976 年
東広島市	志和(シワ)	55.5	6 日 5 時 35 分	1977 年

24 時間降水量が 8 月として 1 位を記録した地点(統計期間 10 年以上)

市町村名	地点名	値(mm)	起時	統計開始年
大竹市	大竹(オオタケ)	228.0	6 日 12 時 20 分	1976 年
庄原市	庄原(シヨウハラ)	181.5	6 日 13 時 10 分	1976 年
東広島市	志和(シワ)	161.0	6 日 10 時 50 分	1977 年
三次市	三次(ミヨシ)	154.0	6 日 15 時 00 分	1976 年
三原市	本郷(ホンゴウ)	149.5	6 日 14 時 40 分	2003 年

: 年としても 1 位

気象官署が執った措置

(8 月 4 日 20 時 ~ 8 月 7 日 04 時発表分を掲載)

警報・注意報の発表状況 (赤字は警報)

発表 : 発表 ; 特別警報から警報 : 特別警報から注意報 : 警報から注意報 : 継続 解:解除
 浸:浸水害 土:土砂災害 土浸:土砂災害 浸水害 斜体字:発表 下線:特別警報から警報

発表時刻	警報・注意報	広島市	呉市	竹原市	三原市	尾道市	福山市	府中市	三次市	庄原市	大竹市	東広島市	廿日市市	安芸高田市	江田島市	府中町	海田町	熊野町	坂町	安芸太田町	北広島町	大崎上島町	世羅町	神石高原町	
2014/8/4 20:57	大雨警報	土											土												
	大雨注意報		解												解	解	解	解	解						
	雷注意報																								
2014/8/5 2:35	洪水注意報	解	解											解	解	解	解	解	解						
	大雨注意報																								
	雷注意報	解	解	解	解	解	解	解	解	解	解	解	解	解	解	解	解	解	解	解	解	解	解	解	解
2014/8/5 8:12	大雨警報	土											土												
	大雨注意報																								
	雷注意報																								
2014/8/5 16:23	洪水注意報														解	解									
	大雨警報	土											土												
	大雨注意報																								
2014/8/5 20:40	雷注意報																								
	洪水注意報																								
	大雨警報	土								土	土		土												
2014/8/5 22:05	大雨注意報																								
	雷注意報																								
	洪水注意報																								
2014/8/5 22:47	大雨警報	土								土浸	土浸	土	土												
	洪水警報																								
	大雨注意報																								
2014/8/5 23:35	雷注意報																								
	洪水注意報																								
	大雨警報	土								土浸	土浸	土	土	土											
2014/8/6 0:52	洪水警報																								
	大雨注意報																								
	雷注意報																								
2014/8/6 3:58	洪水注意報																								
	大雨警報	土	土	土	土	土	土	土	土	土	土	土	土	土	土	土	土	土	土	土	土	土	土	土	土
	洪水警報																								
2014/8/6 5:13	大雨注意報																								
	雷注意報																								
	洪水注意報																								
2014/8/6 6:22	大雨警報	土浸	土浸	土浸	土浸	土浸	土浸	土浸	土浸	土浸	土浸	土浸	土浸	土浸	土浸	土浸	土浸	土浸	土浸	土浸	土浸	土浸	土浸	土浸	土浸
	洪水警報																								
	大雨注意報																								
2014/8/6 6:22	雷注意報																								
	洪水注意報																								
	大雨警報	土	土	土	土	土	土	土	土	土	土	土	土	土	土	土	土	土	土	土	土	土	土	土	土
2014/8/6 9:36	洪水警報																								
	大雨注意報																								
	雷注意報																								
2014/8/6 14:25	洪水警報																								
	大雨注意報																								
	雷注意報																								
2014/8/6 16:11	洪水注意報																								
	大雨注意報																								
	雷注意報																								
2014/8/6 17:54	洪水注意報																								
	大雨注意報																								
	雷注意報																								
2014/8/6 20:48	洪水注意報																								
	大雨注意報																								
	雷注意報																								
2014/8/7 4:29	大雨注意報																								

土砂災害警戒情報

種 類	警戒(解除)対象地域		発表(解除)日時
広島県土砂災害警戒情報 第1号	警戒	三次市 *	8月5日 22時20分
広島県土砂災害警戒情報 第2号	警戒	三次市 庄原市 *	8月5日 23時05分
広島県土砂災害警戒情報 第3号	警戒	三次市 庄原市 大竹市 *	8月6日 02時40分
広島県土砂災害警戒情報 第4号	警戒	三次市 庄原市 大竹市 廿日市市 *	8月6日 04時00分
広島県土砂災害警戒情報 第5号	警戒	三次市 庄原市 大竹市 廿日市市 竹原市 * 三原市 *	8月6日 04時15分
広島県土砂災害警戒情報 第6号	警戒	三次市 庄原市 大竹市 廿日市市 竹原市 三原市 江田島市 *	8月6日 04時50分
広島県土砂災害警戒情報 第7号	警戒	三次市 庄原市 大竹市 廿日市市 竹原市 三原市 江田島市 広島市 * 呉市 * 東広島市 *	8月6日 05時10分
広島県土砂災害警戒情報 第8号	警戒	三次市 庄原市 大竹市 廿日市市 竹原市 三原市 江田島市 広島市 呉市 東広島市 世羅町 *	8月6日 06時10分
広島県土砂災害警戒情報 第9号	警戒	三次市 庄原市 大竹市 廿日市市 竹原市 三原市 江田島市 広島市 呉市 東広島市 世羅町 安芸高田市 *	8月6日 06時50分
広島県土砂災害警戒情報 第10号	警戒	呉市 竹原市 三原市 三次市 庄原市 大竹市 東広島市 廿日市市 世羅町	8月6日 10時05分
	解除	広島市 安芸高田市 江田島市	
広島県土砂災害警戒情報 第11号	警戒	竹原市 三原市 三次市 庄原市 大竹市 東広島市 廿日市市 世羅町	8月6日 11時00分
	解除	呉市	
広島県土砂災害警戒情報 第12号	解除	竹原市 三原市 三次市 庄原市 大竹市 東広島市 廿日市市 世羅町	8月6日 13時15分

注: 警戒(解除)対象地域の「警戒」は警戒対象地域、「解除」は解除対象地域を示します。また * 印は新たに警戒対象になった市町を示します。

指定河川洪水予報

対象：小瀬川(中国地方整備局太田川河川事務所・広島地方気象台・下関地方気象台共同発表)

標 題	種 類	発表(解除)日時
小瀬川はん濫注意情報 第1号	洪水注意報(発表)	8月6日 05時30分
小瀬川はん濫注意情報解除 第2号	洪水注意報解除	8月6日 11時40分

対象：西城川(中国地方整備局三次河川国道事務所・広島地方気象台共同発表)

標 題	種 類	発表(解除)日時
西城川はん濫注意情報 第1号	洪水注意報(発表)	8月6日 07時30分
西城川はん濫注意情報解除 第2号	洪水注意報解除	8月6日 13時30分

対象：馬洗川(中国地方整備局三次河川国道事務所・広島地方気象台共同発表)

標 題	種 類	発表(解除)日時
馬洗川はん濫警戒情報 第1号	洪水警報(発表)	8月6日 08時15分
馬洗川はん濫注意情報(警戒情報解除) 第2号	洪水注意報(警報解除)	8月6日 12時00分
馬洗川はん濫注意情報解除 第3号	洪水注意報解除	8月6日 15時10分

対象：三篠川(中国地方整備局太田川河川事務所・広島地方気象台共同発表)

標 題	種 類	発表(解除)日時
三篠川はん濫注意情報 第1号	洪水注意報(発表)	8月6日 08時25分
三篠川はん濫注意情報解除 第2号	洪水注意報解除	8月6日 11時05分

対象：江の川上流(中国地方整備局三次河川国道事務所・広島地方気象台共同発表)

標 題	種 類	発表(解除)日時
江の川上流はん濫警戒情報 第1号	洪水警報(発表)	8月6日 08時40分
江の川上流はん濫危険情報 第2号	洪水警報	8月6日 09時55分
江の川上流はん濫危険情報 第3号	洪水警報	8月6日 11時30分
江の川上流はん濫警戒情報 第4号	洪水警報	8月6日 12時30分
江の川上流はん濫注意情報(警戒情報解除) 第5号	洪水注意報(警報解除)	8月6日 13時10分
江の川上流はん濫注意情報解除 第6号	洪水注意報解除	8月6日 14時30分

対象：沼田川水系沼田川(広島県東部建設事務所・広島地方気象台共同発表)

標 題	種 類	発表(解除)日時
沼田川水系沼田川はん濫警戒情報 第1号	洪水警報(発表)	8月6日 06時50分
沼田川水系沼田川はん濫危険情報 第2号	洪水警報	8月6日 07時45分
沼田川水系沼田川はん濫警戒情報 第3号	洪水警報	8月6日 15時20分
沼田川水系沼田川はん濫注意情報(警戒情報解除) 第4号	洪水注意報(警報解除)	8月6日 15時55分
沼田川水系沼田川はん濫注意情報解除 第5号	洪水注意報解除	8月6日 18時45分

対象：黒瀬川水系黒瀬川(広島県西部建設事務所・広島地方気象台共同発表)

標 題	種 類	発表(解除)日時
黒瀬川水系黒瀬川はん濫注意情報 第1号	洪水注意報(発表)	8月6日 07時50分
黒瀬川水系黒瀬川はん濫注意情報解除 第2号	洪水注意報解除	8月6日 14時00分

広島県気象情報

標 題		発 表 日 時
大雨に関する広島県気象情報	第1号	8月5日 10時09分
大雨に関する広島県気象情報	第2号	8月5日 16時49分
大雨に関する広島県気象情報	第3号	8月5日 21時20分
大雨に関する広島県気象情報	第4号	8月5日 23時20分
大雨に関する広島県気象情報	第5号	8月6日 05時30分
大雨に関する広島県気象情報	第6号	8月6日 10時45分
大雨に関する広島県気象情報	第7号	8月6日 15時22分

広島県災害対策本部への職員派遣状況

実施日	派遣先
8月6日	第一回広島県災害対策本部会議

広島県・市町村への支援状況

実施日	支援状況と対象市町村
8月6日	ホットラインによる支援（危険な気象状況であることを伝えた）： 庄原市、三次市、大竹市、広島県危機管理課、廿日市市、竹原市 江田島市、呉市、広島市、東広島市、世羅町、安芸高田市

（注）この資料は速報として取り急ぎまとめたもので、後日内容の一部訂正や追加をすることがあります。