

平成 26 年台風第 11 号による徳島県の大雨と暴風について (徳島県の気象速報)

概要

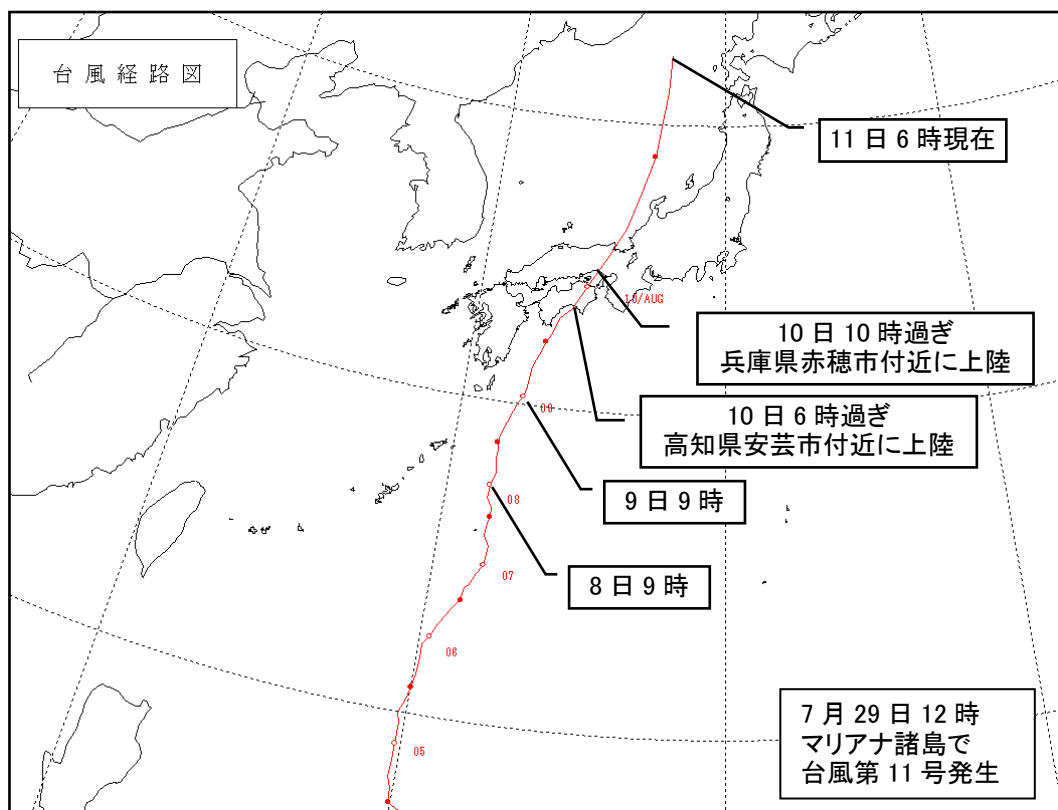
7 月 29 日にマリアナ諸島近海で発生した台風第 11 号は、フィリピンの東海上を発達しながら進み、強い勢力を維持したまま日本の南海上をゆっくりと北上し、10 日 6 時過ぎに高知県安芸市付近に上陸した。その後も四国地方をゆっくり北北東に進み、10 日 10 時過ぎに兵庫県赤穂市付近に再上陸、近畿地方を北北東進して 10 日 14 時前に日本海に抜けた。

この台風を取り巻く雨雲や湿った空気が次々と流れ込んだため、徳島県では大雨となった。

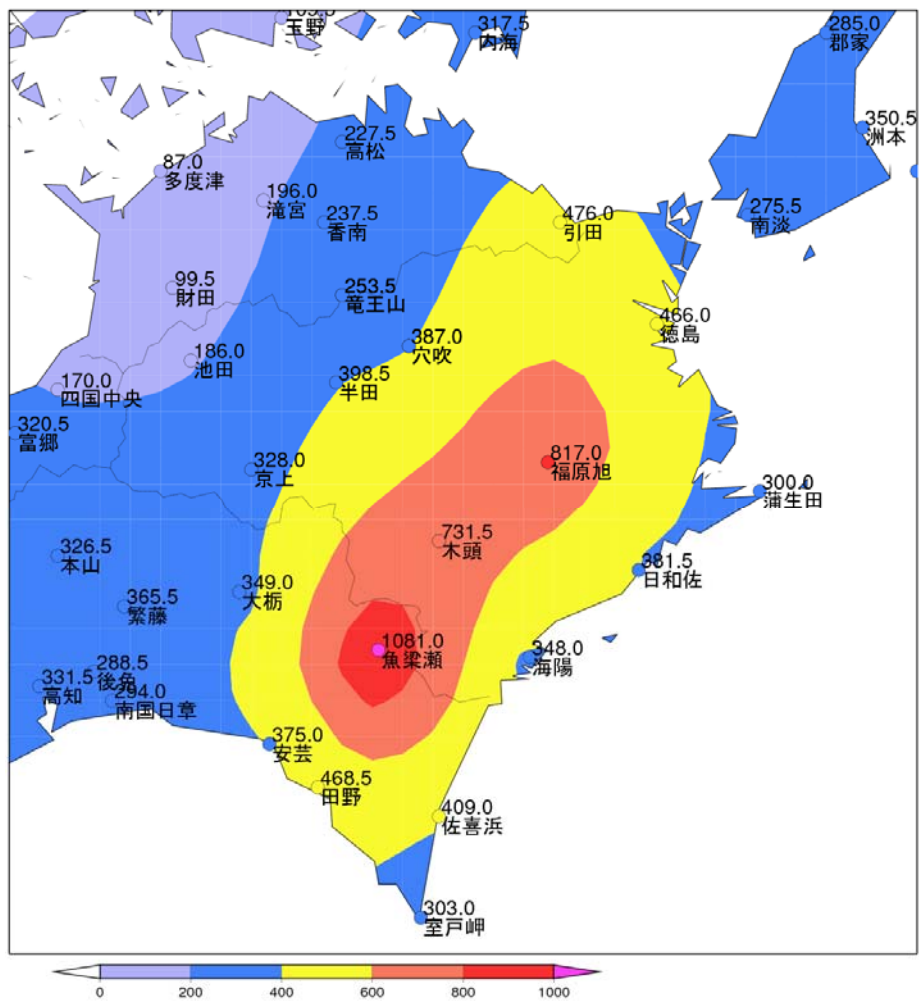
降り始めの 8 月 7 日 13 時から 10 日までの総雨量は、上勝町福原旭で 817.0mm、那賀町木頭で 731.5mm、徳島市徳島で 466.0mm を観測した。

また、各地で暴風となり、徳島で最大風速が 10 日 08 時 09 分に南南東の風 21.2m、最大瞬間風速が 10 日 8 時 2 分に南東の風 33.2m、阿南市蒲生田で最大風速が 10 日 03 時 33 分に東南東の風 22.2m、最大瞬間風速が 10 日 07 時 40 分に東南東の風 44.0m、美波町日和佐で最大風速が 10 日 06 時 46 分に東南東の風 22.9m、最大瞬間風速が 10 日 06 時 39 分に東南東の風 35.1m を観測した。

この台風の影響で、軽傷者 1 名、がけ崩れによる住家全壊 1 棟、床上浸水 1 棟、床下浸水 10 棟が発生した。【11 日 09 時現在：徳島県調べ】




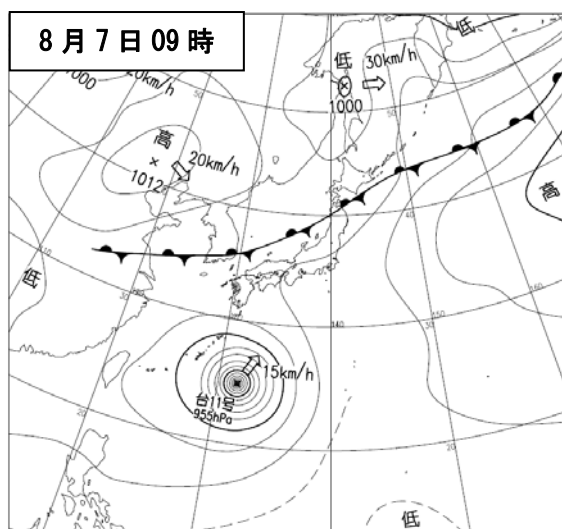
台風第 11 号の経路図 (速報)



8月7日13時～8月10日13時のアメダス期間降水量


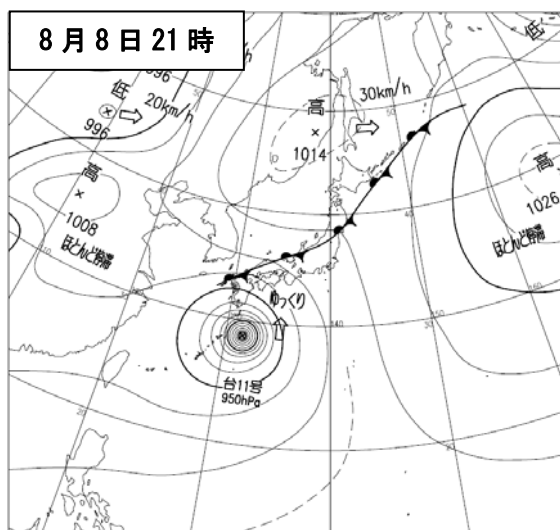

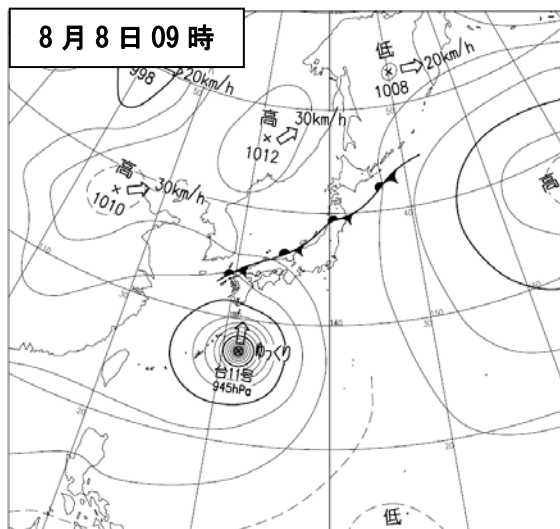

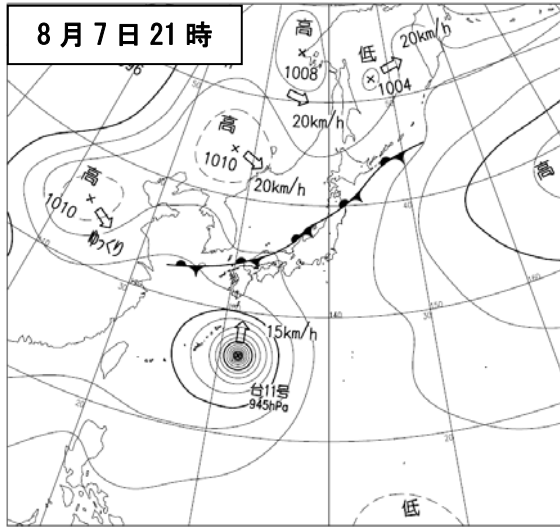
地上天気図

気象衛星赤外面像




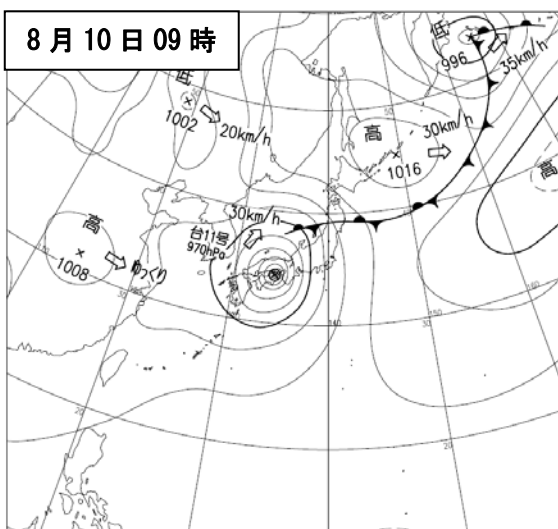

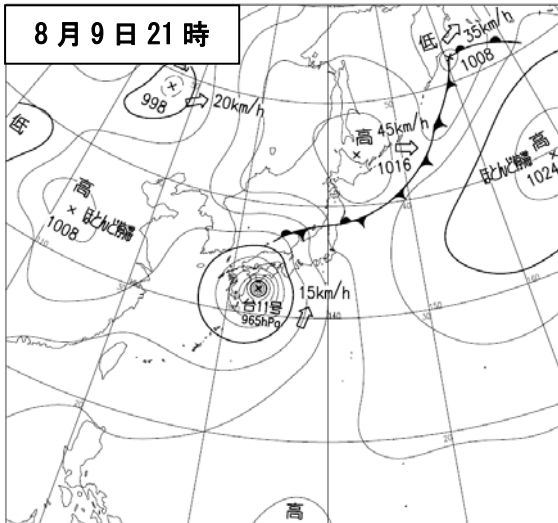

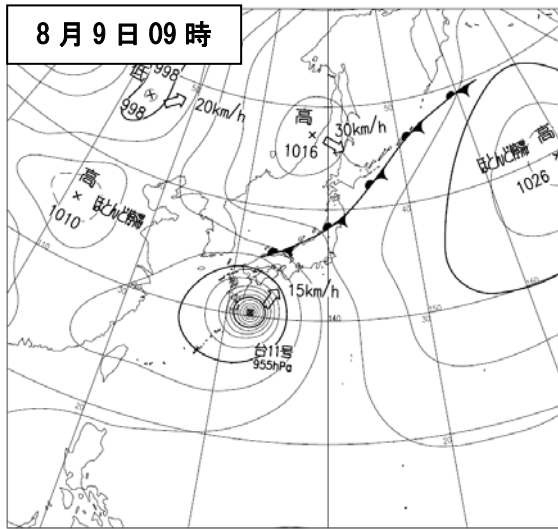
地上天気図

気象衛星赤外面像

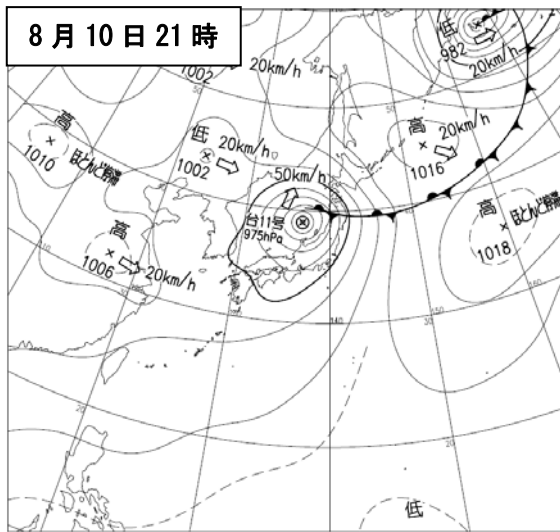


地上天気図


気象衛星赤外面像




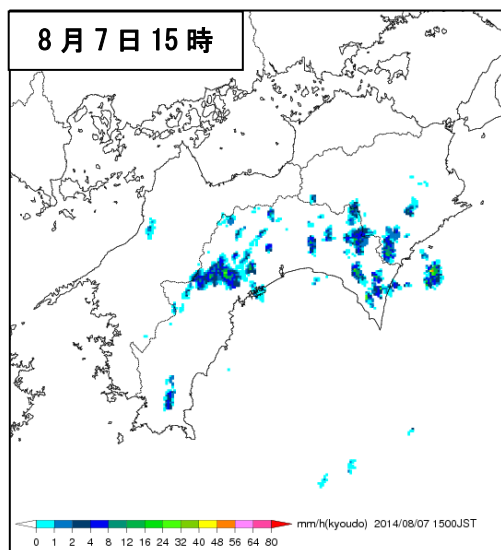
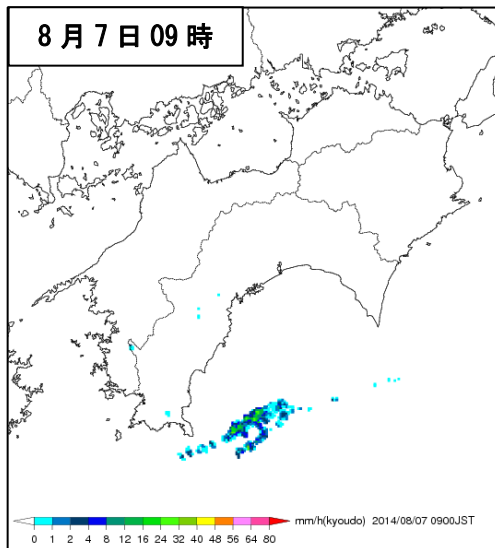
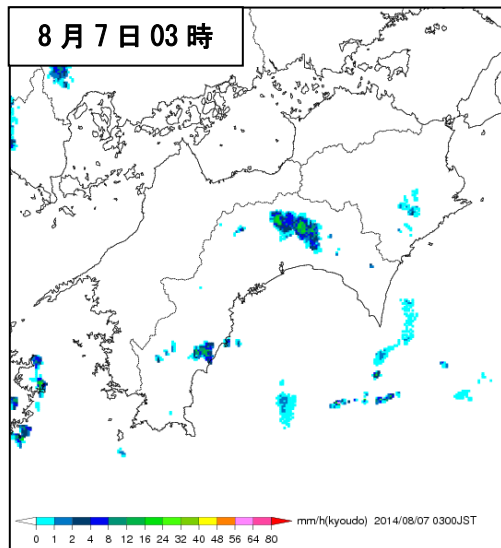
地上天気図






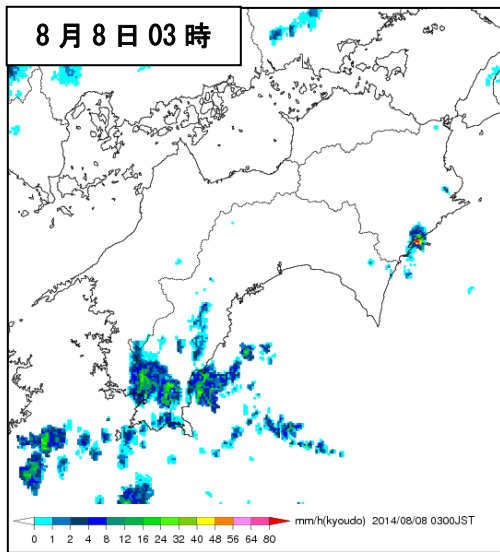


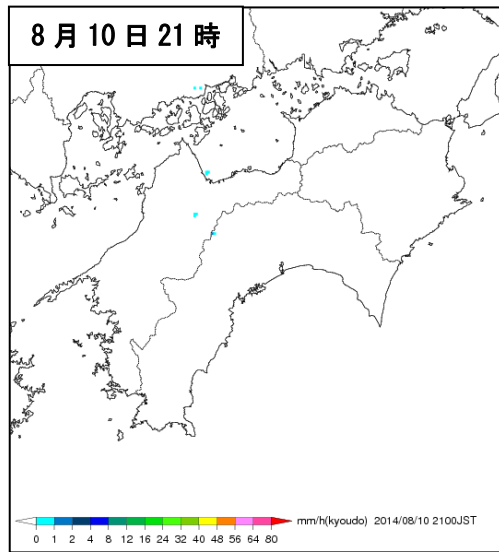
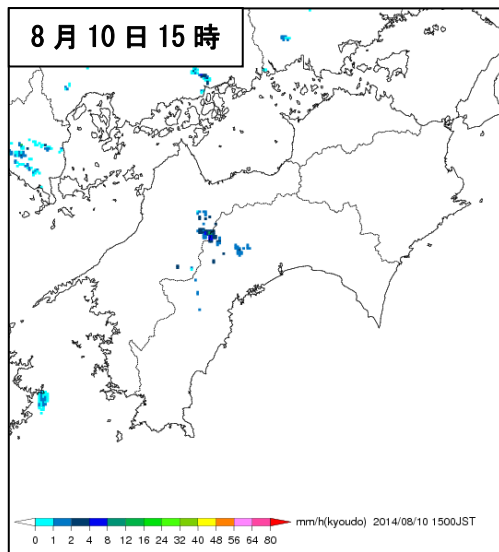




気象衛星赤外面像



気象レーダー画像 (8月7日03時00分~10日15時00分)

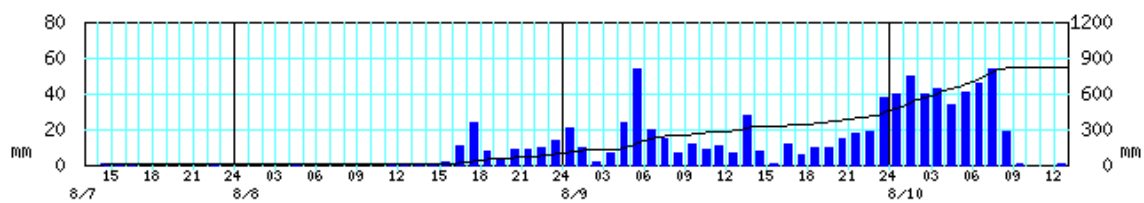




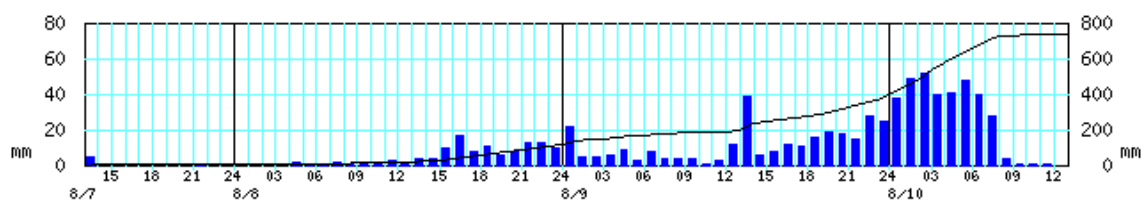


アメダス時系列降水量グラフ (8 月 7 日 13 時～10 日 13 時)

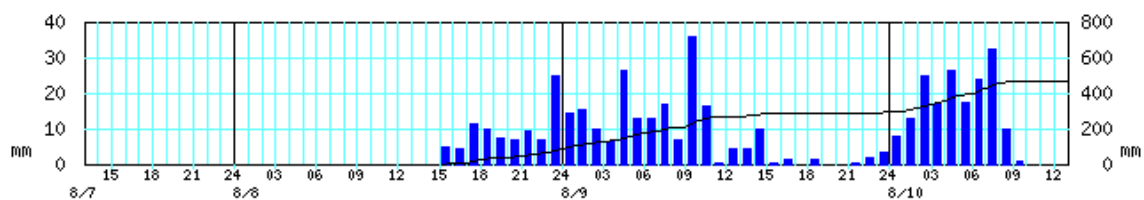
福原旭



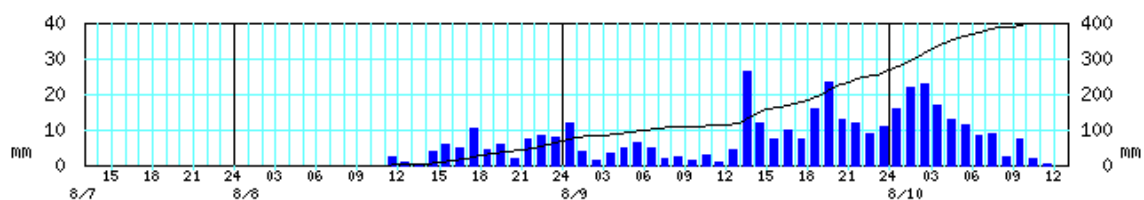
木頭



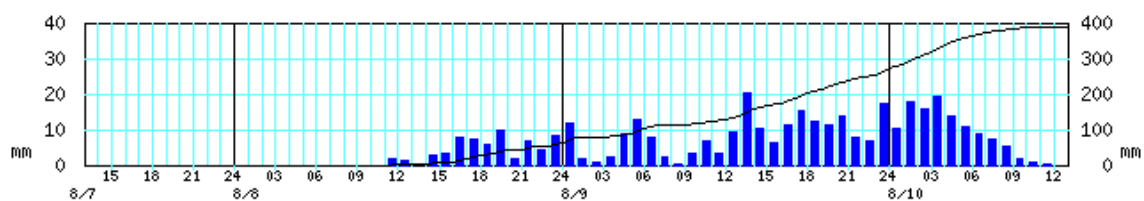
徳島



半田



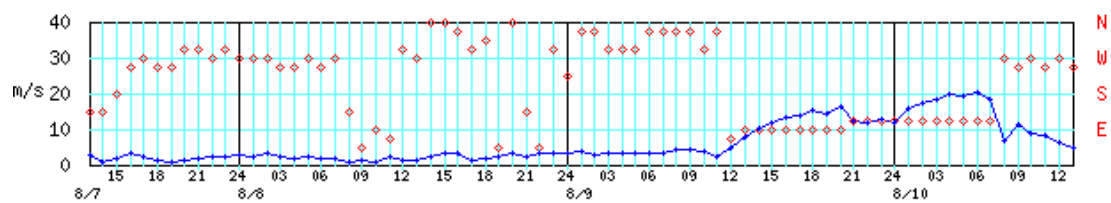
穴吹



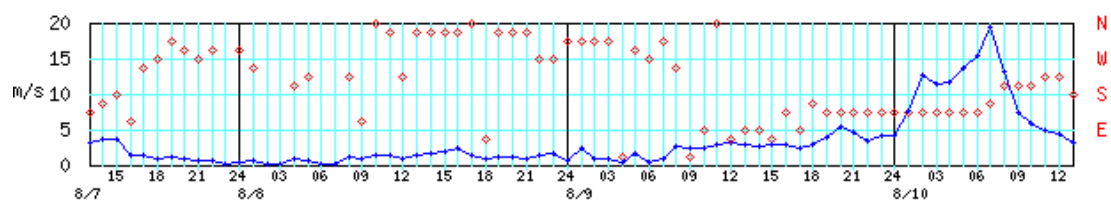
※グラフの左軸は1時間降水量、右軸は積算降水量を示す。

アメダス時系列風向・風速グラフ (8 月 7 日 13 時～10 日 13 時)

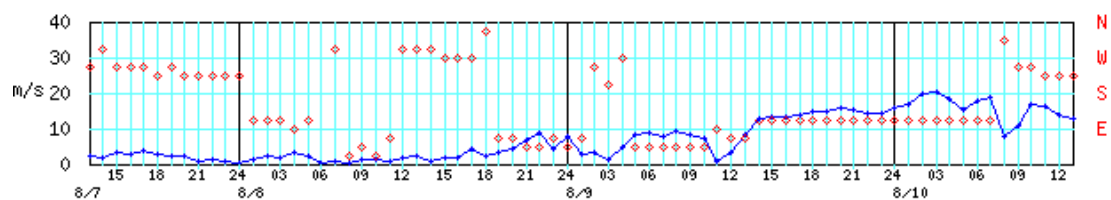
日和佐



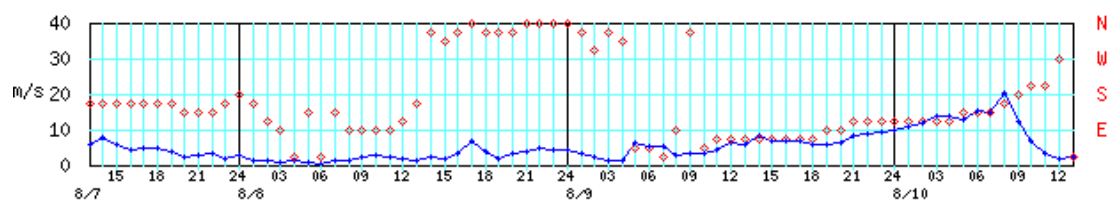
海陽



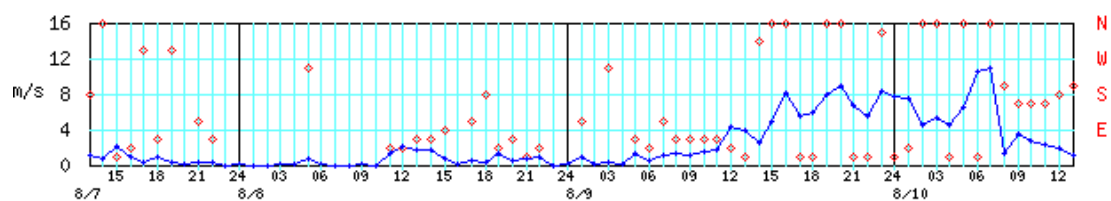
蒲生田



徳島



木頭



※グラフの青線は風速（左軸）、赤丸は風向（右軸）を示す

観測表

期間降水量の多い方から 5 地点(アメダス、8 月 7 日 13 時～10 日 24 時)

市町村名	地点名(よみ)	値 (mm)
上勝町	福原旭 (フハラアサヒ)	817.0
那賀町	木頭 (キトウ)	731.5
徳島市	徳島 (トクシマ)	466.0
つるぎ町	半田 (ハンダ)	399.0
美馬市	穴吹 (アナブキ)	387.0

期間最大 1 時間降水量の多い方から 5 地点 (アメダス、8 月 7 日～10 日)

市町村名	地点名 (よみ)	値 (mm)	起時	
			日	時分
上勝町	福原旭 (フハラアサヒ)	58.0	9	06:20
那賀町	木頭 (キトウ)	58.0	10	02:48
美波町	日和佐 (ヒワサ)	49.5	9	06:59
徳島市	徳島 (トクシマ)	43.5	9	10:20
阿南市	蒲生田 (ガモウダ)	40.5	9	02:15

期間最大瞬間風速強い方から 5 地点 (8 月 7 日～10 日)

市町村名	地点名	値 (m/s)	風向	起時
阿南市	蒲生田 (ガモウダ)	44.0	東南東	10 日 07:40
海陽町	海陽 (カイヨウ)	39.2	南南東	10 日 07:02
美波町	日和佐 (ヒワサ)	35.1	東南東	10 日 06:39
徳島市	徳島 (トクシマ)	33.2	南東	10 日 08:02
那賀町	木頭 (キトウ)	23.3	北北西	10 日 01:15

期間最大風速強い方から 5 地点 (8 月 7 日～10 日)

市町村名	地点名	値 (m/s)	風向	起時
美波町	日和佐 (ヒワサ)	22.9	東南東	10 日 06:46
海陽町	海陽 (カイヨウ)	22.4	南	10 日 07:26
阿南市	蒲生田 (ガモウダ)	22.2	東南東	10 日 03:33
徳島市	徳島 (トクシマ)	21.2	南南東	10 日 08:09
那賀町	木頭 (キトウ)	11.5	北北東	10 日 06:02

気象官署が執った措置（8月7日～10日の発表分を掲載）

- 警報・注意報の発表状況（赤字は警報）
 ●：発表 ◇：特別警報から警報 ▼：特別警報から注意報 ▼：警報から注意報
 ○：継続 解：解除
 浸：浸水害 土：土砂災害 土浸：土砂災害、浸水害 斜体字：発表
 （記号の色：特別警報 警報 警報に言及した注意報 注意報）

発表時刻	警報・注意報	徳島市	鳴門市	小松島市	松茂町	北島町	藍住町	板野町	吉野川市	阿波市	美馬市脇・美馬・穴吹	石井町	上板町	つるぎ町半田・貞光	美馬市木屋平	佐那河内村	神山町	つるぎ町一字	三好市	東みよし町	阿南市	勝浦町	上勝町	那賀町	牟岐町	美波町	海陽町
2014/8/7 7:52	大雨注意報										解			解													
	雷注意報	○	○	○	○	○	○	○	○	○	○	○	○	○	○	○	○	○	○	○	○	○	○	○	○	○	○
	波浪注意報																					○					○
2014/8/7 16:15	大雨注意報	●	●	●	●	●	●	●	●	●	●	●	●	●	●	●	●	●	●	●	●	●	●	●	●	●	●
	雷注意報	○	○	○	○	○	○	○	○	○	○	○	○	○	○	○	○	○	○	○	○	○	○	○	○	○	○
	波浪注意報	●	●	●	●																	○					○
2014/8/8 4:10	大雨警報										土		土						土		土	土	土	土	土	土	土
	大雨注意報	○	○	○	○	○	○	○	○	○		○	○	○	○	○	○	○	○	○	○	○	○	○	○	○	○
	雷注意報	○	○	○	○	○	○	○	○	○	○	○	○	○	○	○	○	○	○	○	○	○	○	○	○	○	○
	波浪注意報	○	○	○	○																	○					○
2014/8/8 10:52	洪水注意報	●	●	●	●	●	●	●	●	●	●	●	●	●							●						●
	大雨警報										土		土						土		土	土	土	土	土	土	土
	大雨注意報	○	○	○	○	○	○	○	○	○	○	○	○	○	○	○	○	○	○	○	○	○	○	○	○	○	○
	雷注意報	○	○	○	○	○	○	○	○	○	○	○	○	○	○	○	○	○	○	○	○	○	○	○	○	○	○
	強風注意報	●	●	●	●	●	●														●				●	●	●
2014/8/8 16:43	波浪注意報	○	○	○	○																○						○
	洪水注意報	○	○	○	○	○	○	○	○	○	○	○	○	○	○	○	○	○	○	○	○	○	○	○	○	○	○
	大雨警報	土	土	土					土	土	土	土	土	土	土	土	土	土	土	土	土	土	土	土	土	土	土
	大雨注意報	○	○	○	○	○	○	○	○	○	○	○	○	○	○	○	○	○	○	○	○	○	○	○	○	○	○
	雷注意報	○	○	○	○	○	○	○	○	○	○	○	○	○	○	○	○	○	○	○	○	○	○	○	○	○	○
	強風注意報	○	○	○	○	○	○	○	○	○	○	○	○	○	○	○	○	○	○	○	○	○	○	○	○	○	○
2014/8/8 20:20	波浪注意報	○	○	○																							
	洪水注意報			○																							
	大雨警報	土	土	土					土	土	土	土	土	土	土	土	土	土	土	土	土	土	土	土	土	土	土
	大雨注意報	○	○	○	○	○	○	○	○	○	○	○	○	○	○	○	○	○	○	○	○	○	○	○	○	○	○
	雷注意報	○	○	○	○	○	○	○	○	○	○	○	○	○	○	○	○	○	○	○	○	○	○	○	○	○	○
	強風注意報	○	○	○	○	○	○	○	○	○	○	○	○	○	○	○	○	○	○	○	○	○	○	○	○	○	○
	波浪注意報	○	○	○																							
2014/8/8 23:10	洪水注意報			○																							
	大雨警報	土	土	土	土	土	土	土	土	土	土	土	土	土	土	土	土	土	土	土	土	土	土	土	土	土	土
	大雨注意報	○	○	○	○	○	○	○	○	○	○	○	○	○	○	○	○	○	○	○	○	○	○	○	○	○	○
	雷注意報	○	○	○	○	○	○	○	○	○	○	○	○	○	○	○	○	○	○	○	○	○	○	○	○	○	○
	強風注意報	○	○	○	○	○	○	○	○	○	○	○	○	○	○	○	○	○	○	○	○	○	○	○	○	○	○
	波浪注意報	○	○	○																							

発表時刻	警報・注意報	徳島市	鳴門市	小松島市	松茂町	北島町	藍住町	板野町	吉野川市	阿波市	美馬市 脇・美馬・穴吹	石井町	上板町	つるぎ町 半田・貞光	美馬市 木屋平	佐那河内村	神山町	つるぎ町 一宇	三好市	東みよし町	阿南市	勝浦町	上勝町	那賀町	牟岐町	美波町	海陽町
		2014/8/9 10:18	大雨警報	土浸	土浸	土浸	浸	浸	浸	土浸	土浸	土浸	土浸	土浸	土浸	土浸	土浸	土浸	土浸	土浸	土浸	土浸	土浸	土浸	土浸	土浸	土浸
	洪水警報	○	○	○	○	○	○	○	○	○	○	○	○	○	○	○	○	○	○	○	○	○	○	○	○	○	○
	波浪警報	●	●	●	●																	○					
	雷注意報	○	○	○	○	○	○	○	○	○	○	○	○	○	○	○	○	○	○	○	○	○	○	○	○	○	○
	強風注意報	○	○	○	○	○	○	○	○	○	○	○	○	○	○	○	○	○	○	○	○	○	○	○	○	○	○
	高潮注意報		●																								
2014/8/9 16:07	大雨警報	土浸	土浸	土浸	浸	浸	浸	土浸	土浸	土浸	土浸	土浸	土浸	土浸	土浸	土浸	土浸	土浸	土浸	土浸	土浸	土浸	土浸	土浸	土浸	土浸	土浸
	洪水警報	○	○	○	○	○	○	○	○	○	○	○	○	○	○	○	○	○	○	○	○	○	○	○	○	○	○
	暴風警報	●	●	●	●	●	●	●	●	●	●	●	●	●	●	●	●	●	●	●	●	●	●	●	●	●	●
	波浪警報	○	○	○	○																	○					
	雷注意報	○	○	○	○	○	○	○	○	○	○	○	○	○	○	○	○	○	○	○	○	○	○	○	○	○	○
	高潮注意報	●	○	●	●	●																●			●	●	
2014/8/10 8:35	大雨警報	土浸	土浸	土浸	浸	浸	浸	土浸	土浸	土浸	土浸	土浸	土浸	土浸	土浸	土浸	土浸	土浸	土浸	土浸	土浸	土浸	土浸	土浸	土浸	土浸	土浸
	洪水警報	○	○	○	○	○	○	○	○	○	○	○	○	○	○	○	○	○	○	○	○	○	○	○	○	○	○
	暴風警報	○	○	○	○	○	○	○	○	○	○	○	○	○	○	○	○	○	○	○	○	○	○	○	○	○	○
	波浪警報	○	○	○	○																	○					
	雷注意報	○	○	○	○	○	○	○	○	○	○	○	○	○	○	○	○	○	○	○	○	○	○	○	○	○	○
	高潮注意報	解	○	解	解	解																解			解	解	
2014/8/10 10:30	大雨警報	土	土浸	土浸				土	土	土	土	土	土	土	土	土	土	土	土	土	土	土	土	土	土	土	土
	洪水警報	○	○	○	○	○	○	○	○	○	○	○	○	○	○	○	○	○	○	○	○	○	○	○	○	○	○
	暴風警報	○	○	○	○	○	○	○	○	○	○	○	○	○	○	○	○	○	○	○	○	○	○	○	○	○	○
	波浪警報	○	○	○	○																	○					
	大雨注意報				▼	▼	▼																				
	雷注意報	○	○	○	○	○	○	○	○	○	○	○	○	○	○	○	○	○	○	○	○	○	○	○	○	○	○
	高潮注意報		解																								
2014/8/10 11:55	大雨警報	土	土	土				土	土	土	土	土	土	土	土	土	土	土	土	土	土	土	土	土	土	土	土
	洪水警報	○	○	○	○	○	○	○	○	○	○	○	○	○	○	○	○	○	○	○	○	○	○	○	○	○	○
	波浪警報	○	○	○	○																	○					
	大雨注意報				○	○	○																				
	雷注意報	○	○	○	○	○	○	○	○	○	○	○	○	○	○	○	○	○	○	○	○	○	○	○	○	○	○
	強風注意報	▼	▼	▼	▼	▼	▼	▼	▼	▼	▼	▼	▼	▼	▼	▼	▼	▼	▼	▼	▼	▼	▼	▼	▼	▼	▼
2014/8/10 14:30	大雨警報	土	土	土				土	土	土	土	土	土	土	土	土	土	土	土	土	土	土	土	土	土	土	土
	洪水警報	○	○	○	○	○	○	○	○	○	○	○	○	○	○	○	○	○	○	○	○	○	○	○	○	○	○
	波浪警報	○	○	○	○																	○					
	大雨注意報				○	○	○																				
	雷注意報	解	解	解	解	解	解	解	解	解	解	解	解	解	解	解	解	解	解	解	解	解	解	解	解	解	解
	強風注意報	○	○	○	○	○	○	○	○	○	○	○	○	○	○	○	○	○	○	○	○	○	○	○	○	○	○
	波浪注意報	▼	▼	▼	▼																						
	洪水注意報			▼																							

発表時刻	警報・注意報	徳島市	鳴門市	小松島市	松茂町	北島町	藍住町	板野町	吉野川市	阿波市	美馬市 脇・美馬・穴吹	石井町	上板町	つるぎ町 半田・貞光	美馬市 木屋平	佐那河内村	神山町	つるぎ町 一字	三好市	東みよし町	阿南市	勝浦町	上勝町	那賀町	牟岐町	美波町	海陽町	
		2014/8/10 16:00	大雨警報	土	土	土				土	土	土	土	土	土	土	土	土	土	土	土	土	土	土	土	土	土	土
	洪水警報	○	○		○	○	○	○	○	○	○	○	○	○						○	○	○						
	大雨注意報				○	○																						
	強風注意報	○	○	○	○	○	○	○	○	○	○	○	○	○														
	波浪注意報	○	○	○																								
	洪水注意報			解											▼	▼	▼	▼				▼		▼	▼	▼	▼	▼
2014/8/10 22:18	大雨注意報	▼	▼	▼	解	解	解	▼	▼	▼	▼	▼	▼	▼	▼	▼	▼	▼	▼	▼	▼	▼	▼	▼	▼	▼	▼	▼
	強風注意報	解	解	解	解	解	解	解	解	解	解	解	解	解	解	解	解	解	解	解	解	解	解	解	解	解	解	解
	波浪注意報	解	解	解	解																	○			○	○	○	
	洪水注意報	▼	▼		▼	▼	▼	▼	▼	▼	▼	▼	▼	▼	解	解	解	解	▼	▼	▼	解		解		解	解	

○徳島県気象情報

月日	時刻	情報名
8月7日	06時37分	平成26年 台風第11号に関する徳島県気象情報 第1号
	16時55分	平成26年 台風第11号に関する徳島県気象情報 第2号
8月8日	06時01分	平成26年 台風第11号に関する徳島県気象情報 第3号
	11時15分	平成26年 台風第11号に関する徳島県気象情報 第4号
	16時46分	平成26年 台風第11号に関する徳島県気象情報 第5号
	23時50分	平成26年 台風第11号に関する徳島県気象情報 第6号
8月9日	05時43分	平成26年 台風第11号に関する徳島県気象情報 第7号
	11時25分	平成26年 台風第11号に関する徳島県気象情報 第8号
	16時23分	平成26年 台風第11号に関する徳島県気象情報 第9号
	23時30分	平成26年 台風第11号に関する徳島県気象情報 第10号
8月10日	05時27分	平成26年 台風第11号に関する徳島県気象情報 第11号
	06時34分	平成26年 台風第11号に関する徳島県気象情報 第12号
	10時46分	平成26年 台風第11号に関する徳島県気象情報 第13号
	11時50分	平成26年 台風第11号に関する徳島県気象情報 第14号
	16時26分	平成26年 台風第11号に関する徳島県気象情報 第15号
	23時13分	平成26年 台風第11号に関する徳島県気象情報 第16号

○土砂災害警戒情報 (*印は、新たに警戒対象となった市町村を示します。)

月日	時刻	対象地域
8月9日	06時50分	第1号 吉野川市鴨島町* 吉野川市川島町* 吉野川市美郷* 阿波市土成町* 阿波市市場町*

		上勝町* 佐那河内村* 神山町*
08 時 10 分	第 2 号	鳴門市* 吉野川市鴨島町 吉野川市川島町 吉野川市美郷 阿波市土成町 阿波市市場町 上勝町 佐那河内村 神山町 板野町*
9 時 15 分	第 3 号	徳島市* 鳴門市 阿南市* 吉野川市鴨島町 吉野川市川島町 吉野川市美郷 阿波市土成町 阿波市市場町 勝浦町* 上勝町 佐那河内村 神山町 板野町
10 時 10 分	第 4 号	徳島市 鳴門市 小松島市* 阿南市 吉野川市鴨島町 吉野川市川島町 吉野川市美郷 阿波市土成町 阿波市市場町 勝浦町 上勝町 佐那河内村 石井町* 神山町 板野町 上板町*
14 時 40 分	第 5 号	徳島市 鳴門市 小松島市 阿南市 吉野川市鴨島町 吉野川市川島町 吉野川市美郷 阿波市土成町 阿波市市場町 勝浦町 上勝町 佐那河内村 石井町 神山町 板野町 上板町 つるぎ町貞光*
18 時 45 分	第 6 号	徳島市 鳴門市 小松島市 阿南市 吉野川市鴨島町 吉野川市川島町 吉野川市山川町* 吉野川市美郷 阿波市土成町 阿波市市場町 阿波市阿波町* 美馬市木屋平* 美馬市脇町* 美馬市穴吹町* 勝浦町 上勝町 佐那河内村 石井町 神山町 那賀町木沢地域* 那賀町木頭地域* 板野町 上板町 つるぎ町一字* つるぎ町貞光
21 時 20 分	第 7 号	徳島市 鳴門市 小松島市 阿南市 吉野川市鴨島町 吉野川市川島町 吉野川市山川町 吉野川市美郷 阿波市土成町 阿波市市場町 阿波市阿波町 美馬市木屋平 美馬市脇町 美馬市穴吹町 三好市山城町* 三好市東祖谷* 勝浦町 上勝町 佐那河内村 石井町 神山町 那賀町上那賀地域* 那賀町木沢地域 那賀町木頭地域 海陽町海南地域* 板野町 上板町 つるぎ町一字 つるぎ町貞光
23 時 45 分	第 8 号	徳島市 鳴門市 小松島市 阿南市 吉野川市鴨島町 吉野川市川島町 吉野川市山川町 吉野川市美郷 阿波市土成町 阿波市市場町 阿波市阿波町 美馬市木屋平 美馬市脇町 美馬市美馬町* 美馬市穴吹町 三好市三野町* 三好市池田町* 三好市山城町 三好市井川町* 三好市東祖谷 三好市西祖谷山村* 勝浦町 上勝町 佐那河内村 石井町 神山町 那賀町上那賀地域 那賀町木沢地域 那賀町木頭地域 海陽町海南地域 海陽町穴喰地域* 板野町 上板町 つるぎ町一字 つるぎ町半田* つるぎ町貞光

			東みよし町三好地域* 東みよし町三加茂地域*
8 月 10 日	00 時 45 分	第 9 号	徳島市 鳴門市 小松島市 阿南市 吉野川市鴨島町 吉野川市川島町 吉野川市山川町 吉野川市美郷 阿波市土成町 阿波市市場町 阿波市阿波町 美馬市木屋平 美馬市脇町 美馬市美馬町 美馬市穴吹町 三好市三野町 三好市池田町 三好市山城町 三好市井川町 三好市東祖谷 三好市西祖谷山村 勝浦町 上勝町 佐那河内村 石井町 神山町 那賀町驚敷地域* 那賀町相生地域* 那賀町上那賀地域 那賀町木沢地域 那賀町木頭地域 牟岐町* 美波町由岐地域* 美波町日和佐地域* 海陽町海南地域 海陽町海部地域* 海陽町穴喰地域 板野町 上板町 つるぎ町一字 つるぎ町半田 つるぎ町貞光 東みよし町三好地域 東みよし町三加茂地域
	13 時 25 分	第 10 号	徳島市 鳴門市 小松島市 阿南市 吉野川市鴨島町 吉野川市川島町 吉野川市山川町 吉野川市美郷 阿波市土成町 阿波市市場町 美馬市木屋平 美馬市穴吹町 三好市井川町 三好市東祖谷 三好市西祖谷山村 勝浦町 上勝町 佐那河内村 石井町 神山町 那賀町驚敷地域 那賀町相生地域 那賀町上那賀地域 那賀町木沢地域 那賀町木頭地域 牟岐町 美波町由岐地域 美波町日和佐地域 海陽町海南地域 海陽町海部地域 海陽町穴喰地域 板野町 上板町 つるぎ町一字 つるぎ町貞光 東みよし町三加茂地域
	17 時 10 分	第 11 号	徳島市 小松島市 阿南市 吉野川市山川町 吉野川市美郷 阿波市土成町 阿波市市場町 美馬市穴吹町 上勝町 佐那河内村 神山町 那賀町木頭地域 つるぎ町一字 つるぎ町貞光
	19 時 10 分	第 12 号	吉野川市美郷 上勝町 佐那河内村 神山町
	21 時 35 分	第 13 号	(全解除)

○指定河川洪水予報

勝浦川水系勝浦川（徳島県と共同発表）

月日	時刻		標題
8 月 9 日	08 時 10 分	第 1 号	勝浦川水系勝浦川はん濫注意情報
	09 時 20 分	第 2 号	勝浦川水系勝浦川はん濫注意情報
	14 時 50 分	第 3 号	勝浦川水系勝浦川はん濫注意情報解除
8 月 10 日	01 時 20 分	第 1 号	勝浦川水系勝浦川はん濫注意情報
	02 時 00 分	第 2 号	勝浦川水系勝浦川はん濫警戒情報

	03 時 00 分	第 3 号	勝浦川水系勝浦川はん濫危険情報
	03 時 40 分	第 4 号	勝浦川水系勝浦川はん濫危険情報
	04 時 15 分	第 5 号	勝浦川水系勝浦川はん濫危険情報
	11 時 30 分	第 6 号	勝浦川水系勝浦川はん濫危険情報
	13 時 10 分	第 7 号	勝浦川水系勝浦川はん濫警戒情報
	14 時 10 分	第 8 号	勝浦川水系勝浦川はん濫注意情報 (警戒情報解除)
	15 時 00 分	第 9 号	勝浦川水系勝浦川はん濫注意情報解除

那賀川 (那賀川河川国道事務所と共同発表)

月日	時刻		標題
8 月 10 日	03 時 30 分	第 1 号	那賀川はん濫注意情報
	04 時 30 分	第 2 号	那賀川はん濫警戒情報
	06 時 20 分	第 3 号	那賀川はん濫危険情報
	10 時 00 分	第 4 号	那賀川はん濫危険情報
	12 時 10 分	第 5 号	那賀川はん濫危険情報
	14 時 20 分	第 6 号	那賀川はん濫注意情報 (警戒情報解除)
	16 時 50 分	第 7 号	那賀川はん濫注意情報解除

吉野川 (徳島河川国道事務所と共同発表)

月日	時刻		標題
8 月 10 日	05 時 35 分	第 1 号	吉野川はん濫注意情報
	06 時 35 分	第 2 号	吉野川はん濫注意情報
	06 時 55 分	第 3 号	吉野川はん濫警戒情報
	09 時 20 分	第 4 号	吉野川はん濫警戒情報
	12 時 50 分	第 5 号	吉野川はん濫注意情報 (警戒情報解除)
	18 時 30 分	第 6 号	吉野川はん濫注意情報解除

○竜巻注意情報

月日	時刻	
8 月 9 日	01 時 48 分	第 1 号
	08 時 37 分	第 2 号
	09 時 36 分	第 3 号
	14 時 07 分	第 4 号
	15 時 07 分	第 5 号
	16 時 06 分	第 6 号
	20 時 07 分	第 7 号
	23 時 36 分	第 8 号
8 月 10 日	00 時 37 分	第 9 号
	01 時 36 分	第 10 号
	02 時 51 分	第 11 号

○府県災害対策本部等への職員派遣状況

実施日	派遣先
8 月 9 日	第 1 回徳島県災害対策本部会議
8 月 10 日	第 2 回徳島県災害対策本部会議
	第 3 回徳島県災害対策本部会議

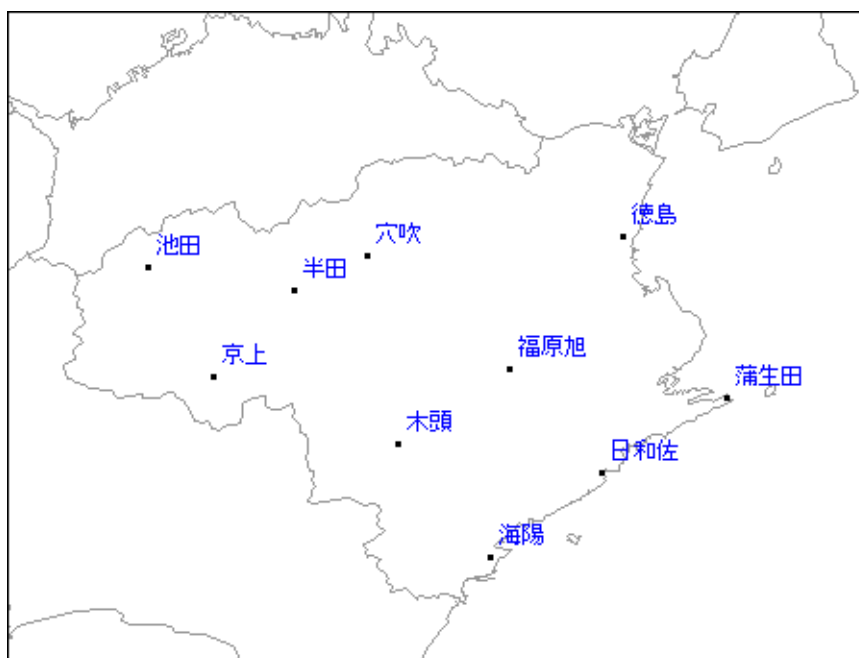
○説明会等実施状況

実施日時	対象機関	説明内容
8 月 8 日 14 時 00 分	徳島県、市町村、報道機関等	台風第 11 号説明会

○ 徳島県・市町村への支援状況

実施日	支援状況と対象市町村
8 月 8 日～10 日	ホットラインによる支援を徳島県及び徳島県の全市町村に対して行った。

観測所配置図



(注) この資料は速報として取り急ぎまとめたもので、後日内容の一部訂正や追加をすることがあります。