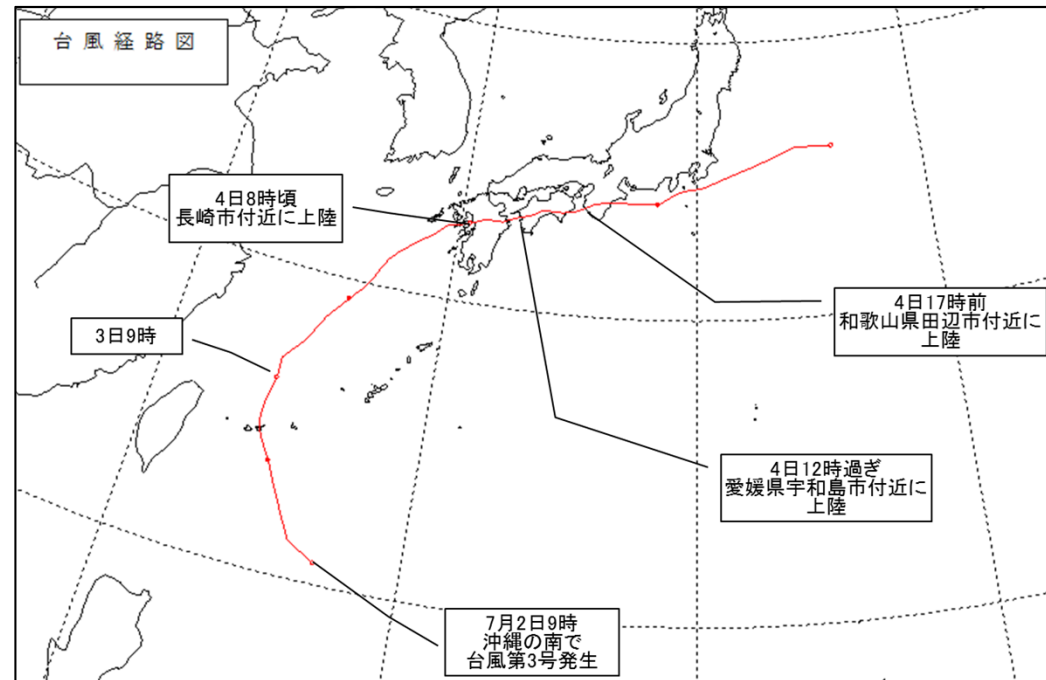


# 平成29年7月4日の台風第3号による 高知県の大雨と暴風について (高知県の気象速報)

この資料は速報として取り急ぎまとめたもので、後日内容の一部訂正や追加をすることがあります。



## 概要

7月2日に沖縄の南で発生した台風第3号は、4日8時頃に長崎市付近に上陸した。その後、台風は加速しながら東北東に進み、4日12時過ぎに愛媛県宇和島市付近に上陸し、四国地方を横断した。さらに4日17時前に和歌山県田辺市付近に上陸し、夜には東海沖に達した。

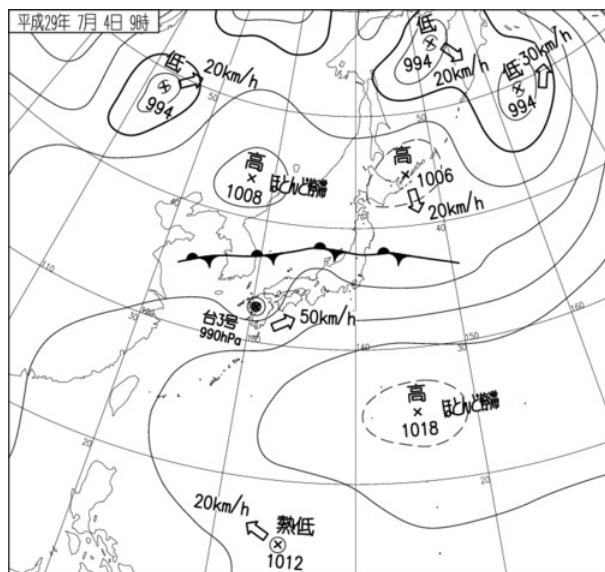
降り始めの4日6時から4日24時までの総降水量は、仁淀川町鳥形山で131.0mm、本山で122.0mm、馬路村魚梁瀬で114.0mmなどを観測した。

また、台風により暴風が吹き、室戸岬で、南西の風45.0m/s(4日14時49分)の最大瞬間風速を観測した。

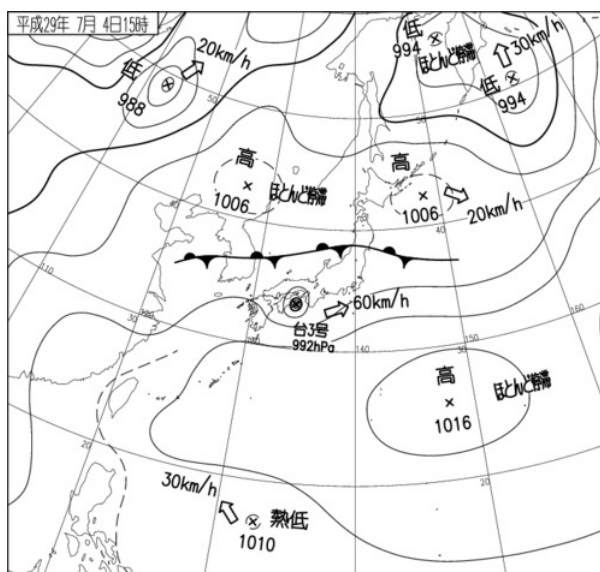
この大雨と暴風の影響で、土砂崩れ1箇所、非住家の屋根が飛散した。【5日16時00分現在：高知県調べ】

地上天気図(上)及び気象衛星赤外面像(下)

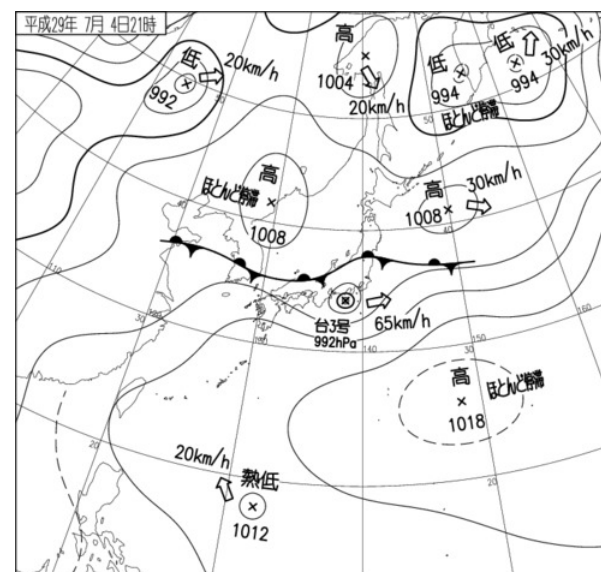
7月4日09時



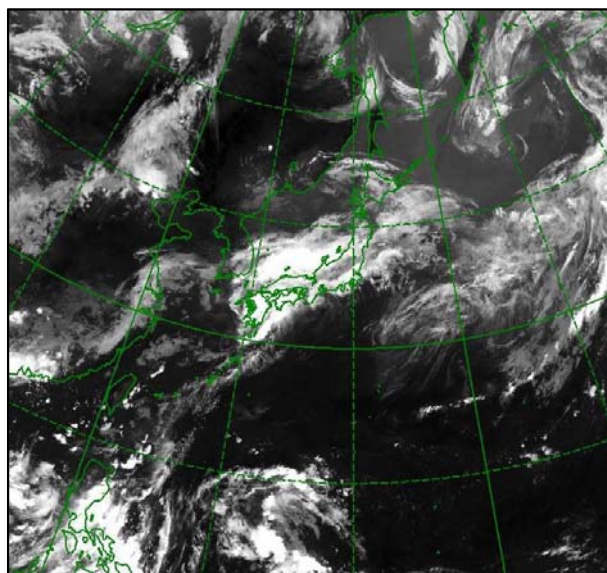
7月4日15時




7月4日21時




7月4日09時



7月4日15時

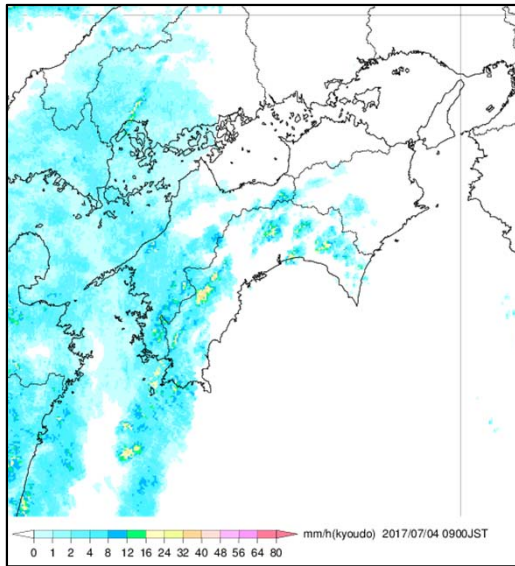


7月4日21時

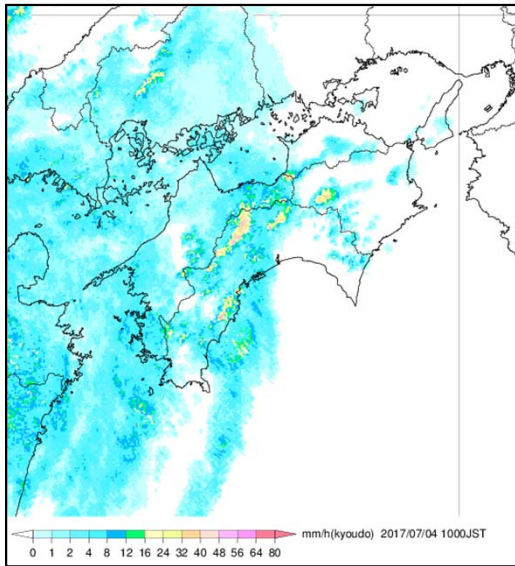


# レーダー画像

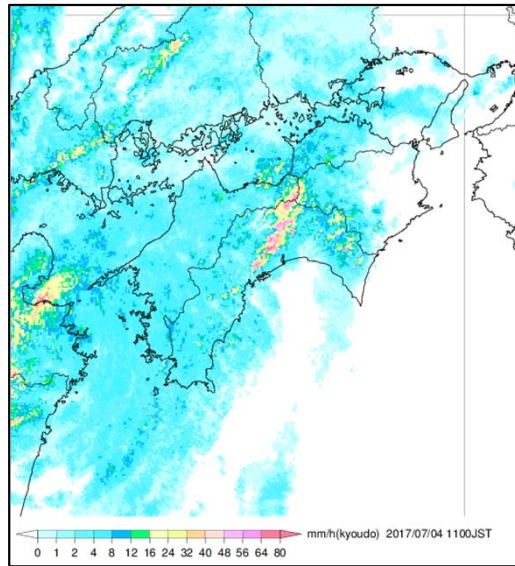
7月4日9時



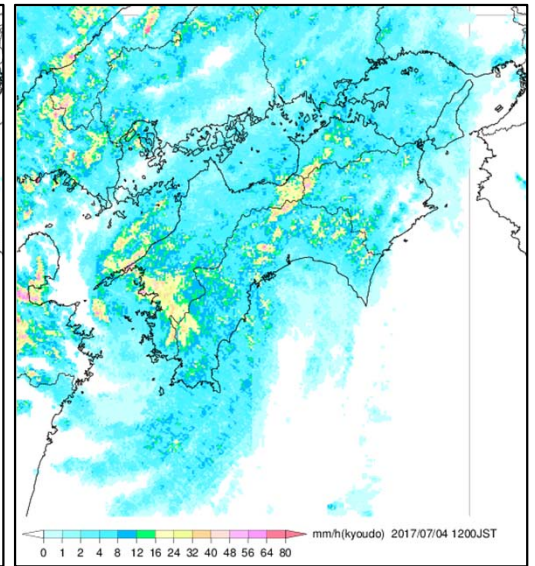
7月4日10時



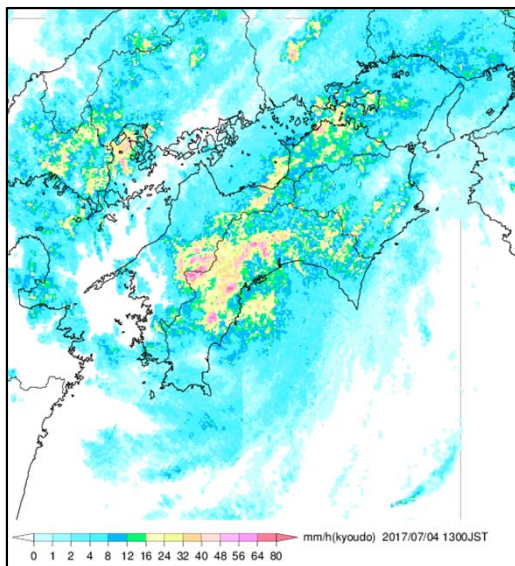
7月4日11時



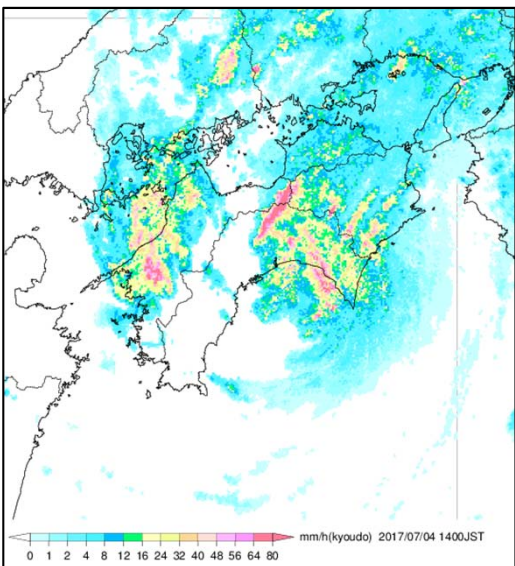
7月4日12時




7月4日13時



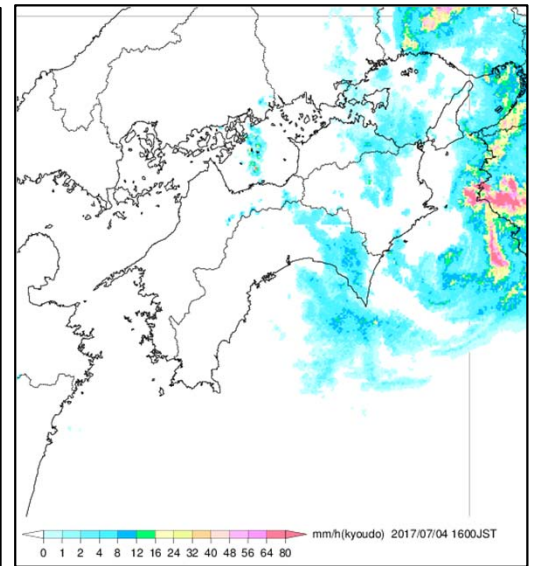
7月4日14時



7月4日15時



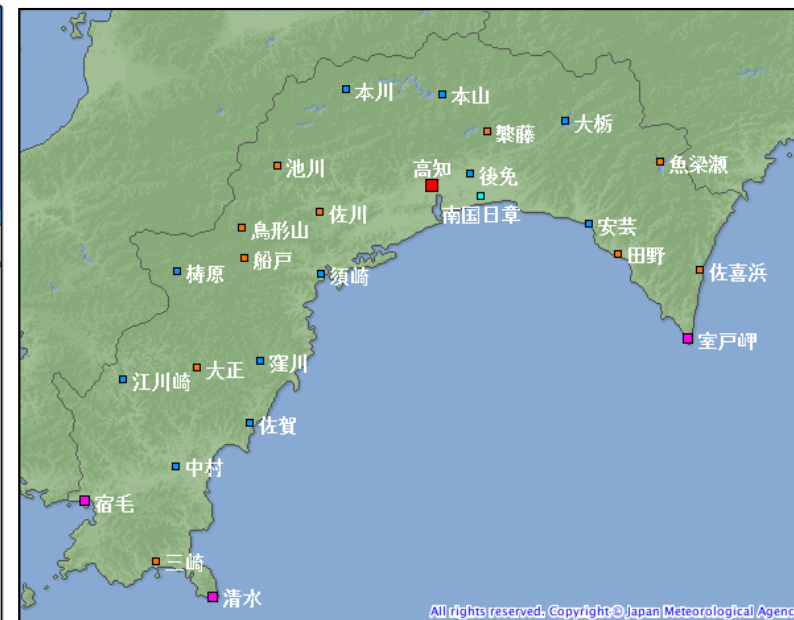
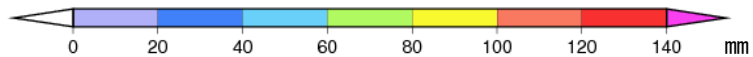
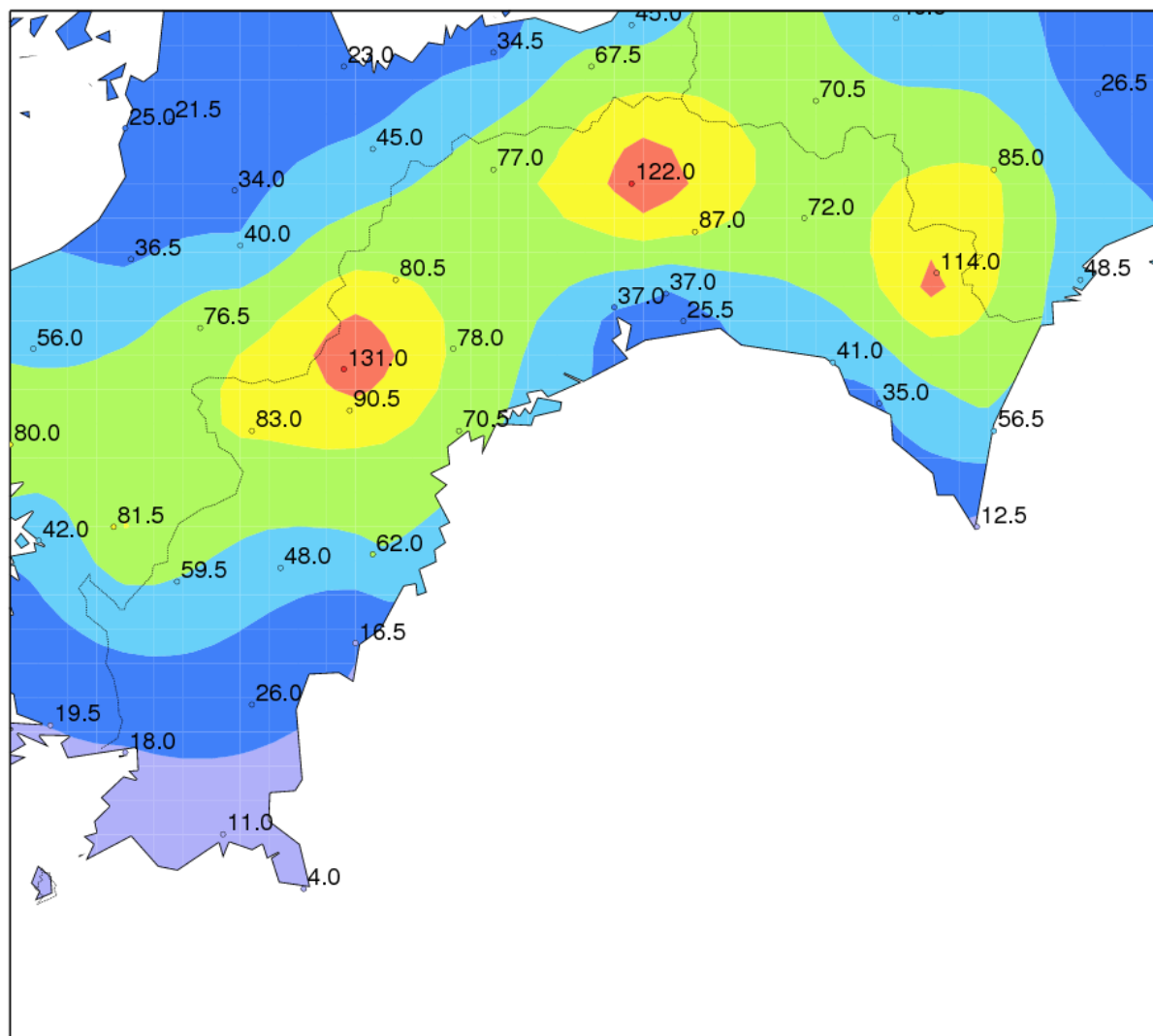
7月4日16時



# 雨の状況

## ○アメダス期間降水量

(7月4日06時～4日24時)

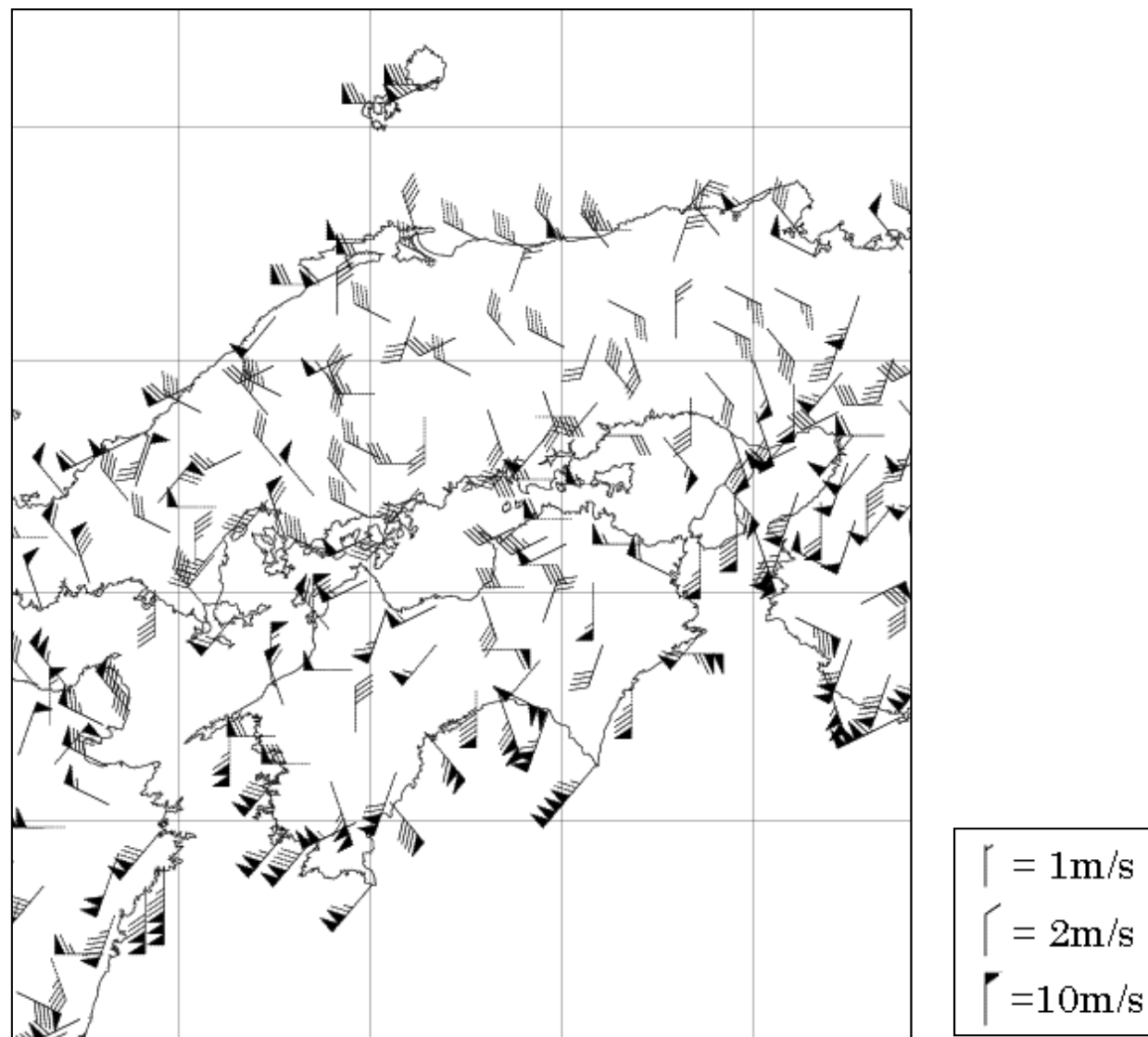


アメダス配置図

シンボル	観測所の種類	観測要素
■	気象台	気温・降水量・風向風速・日照時間・積雪深・湿度・気圧
■	測候所・特別地域気象観測所	気温・降水量・風向風速・日照時間・湿度・気圧
■	地域気象観測所(アメダス)	降水量
■	地域気象観測所(アメダス)	気温・降水量・風向風速
■	地域気象観測所(アメダス)	気温・降水量・風向風速・日照時間

## 風の状況

○アメダス期間最大瞬間風速・風向  
(7月4日)



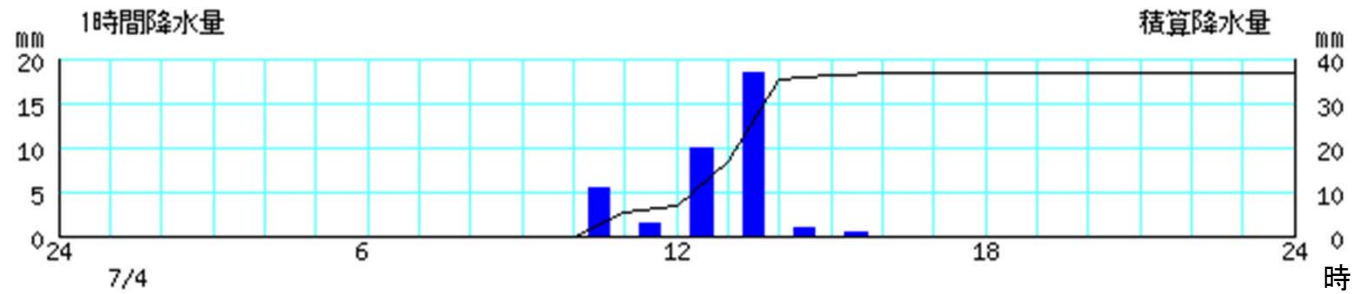
※期間中、同じ値の日最大瞬間風速を観測した地点については、複数の矢羽根が描画される場合があります。

# アメダス時系列グラフ

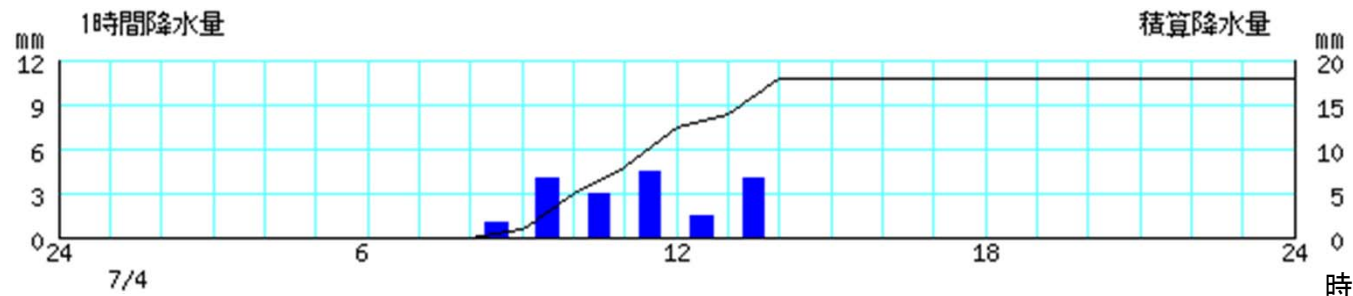
○降水量

(7月4日0時～24時)

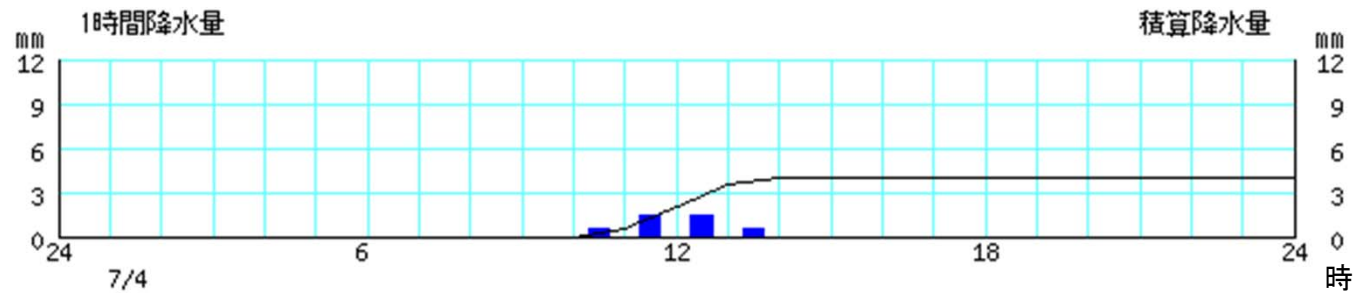
高知



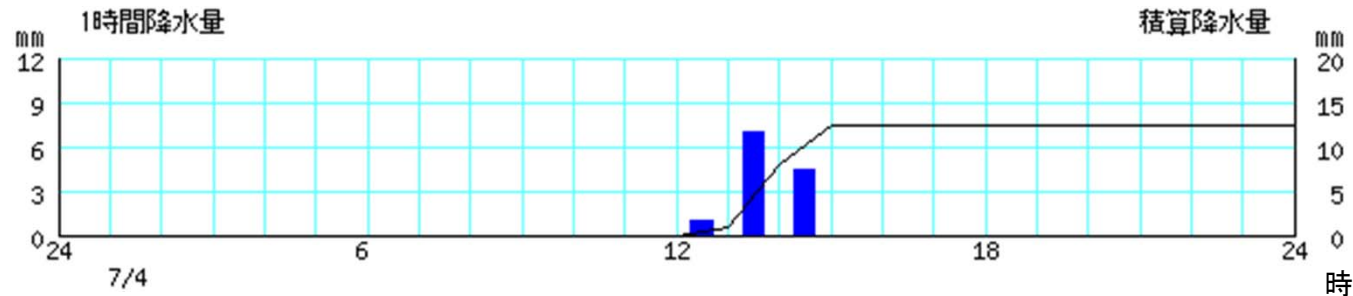
宿毛



清水



室戸岬



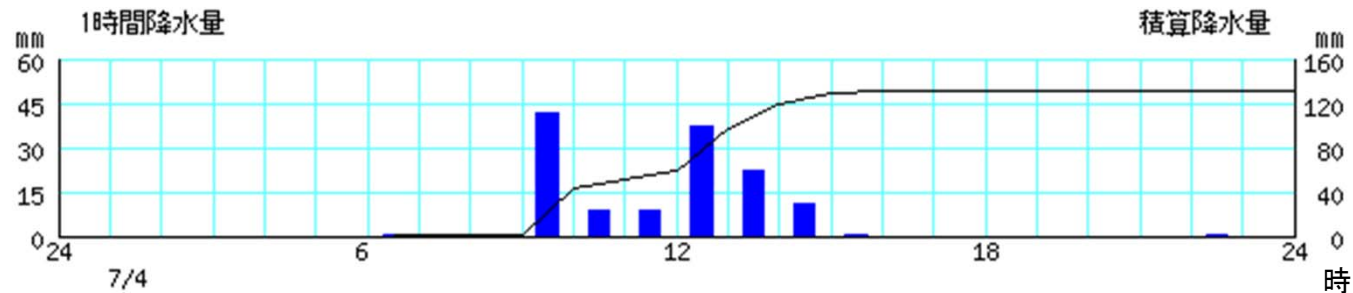
※棒グラフは1時間降水量（左軸）、折れ線グラフは積算降水量（右軸）を示す。  
横軸は時刻を示す。

# アメダス時系列グラフ

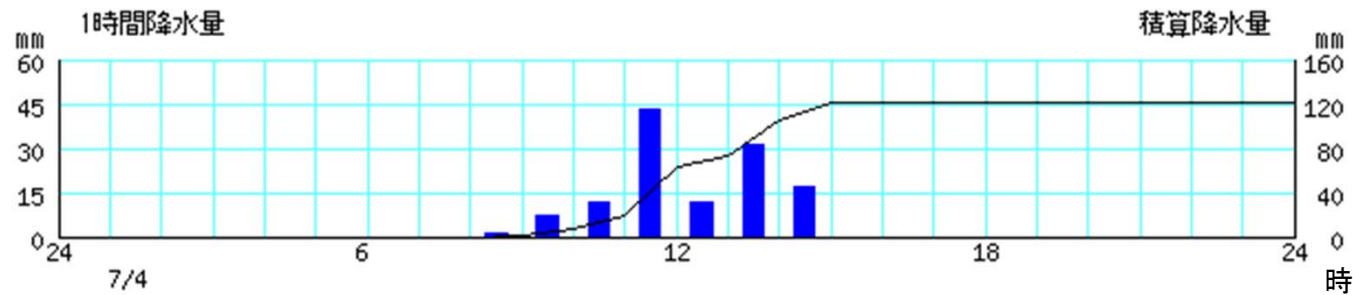
○降水量

(7月4日0時～24時)

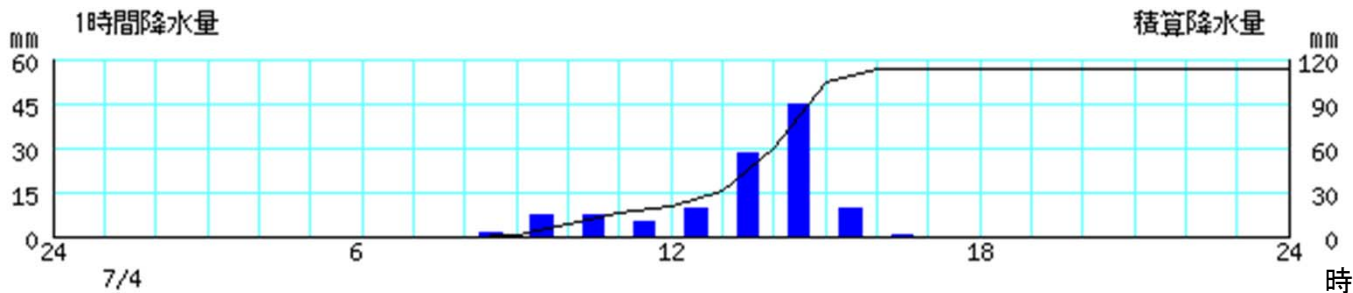
鳥形山



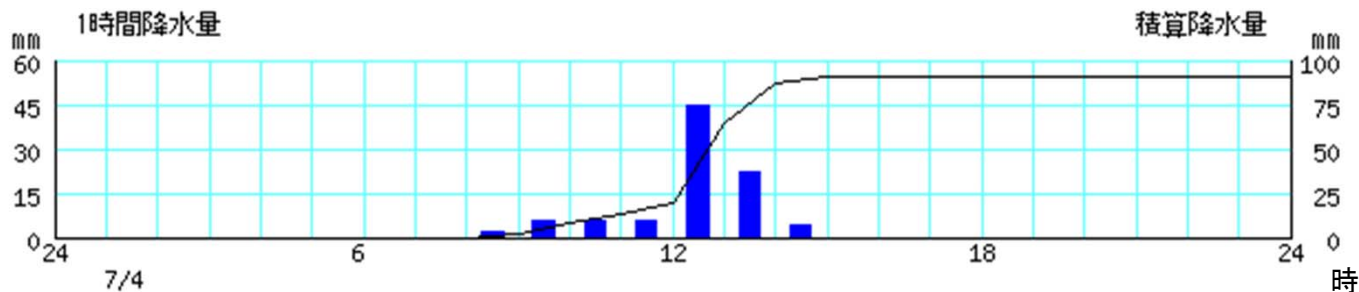
本山



魚梁瀬



船戸



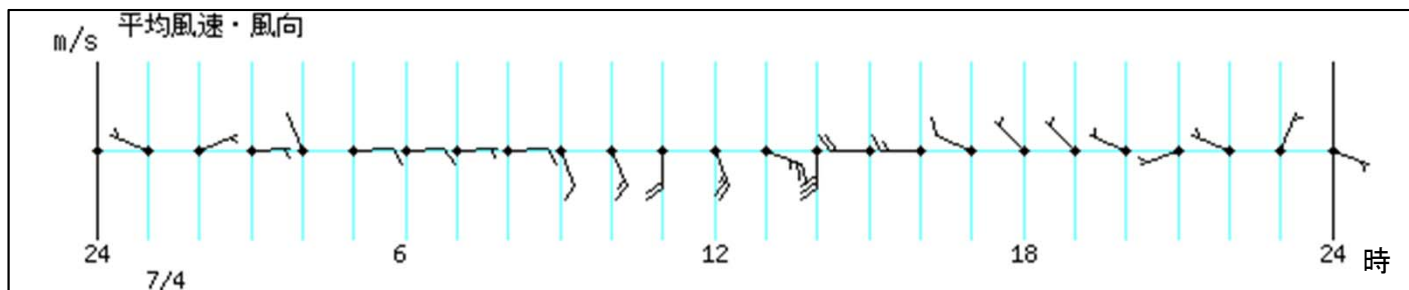
※棒グラフは1時間降水量 (左軸)、折れ線グラフは積算降水量 (右軸) を示す。  
横軸は時刻を示す。

# アメダス時系列グラフ

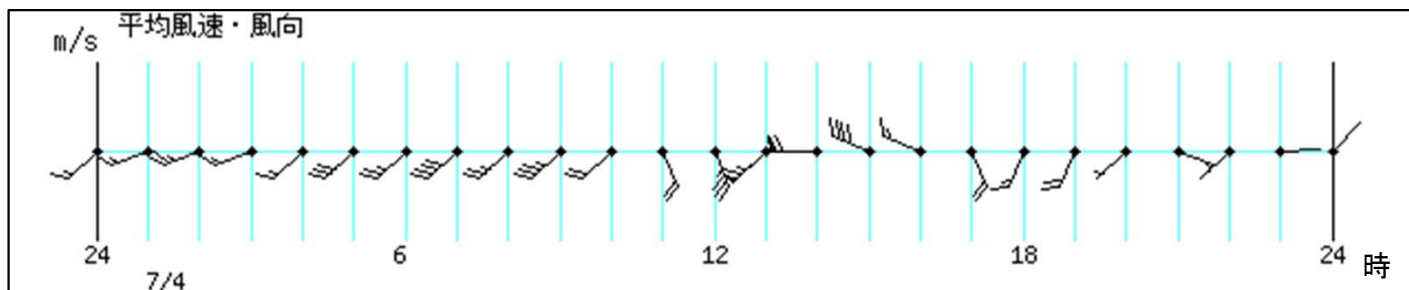
○風速・風向

(7月4日0時~24時)

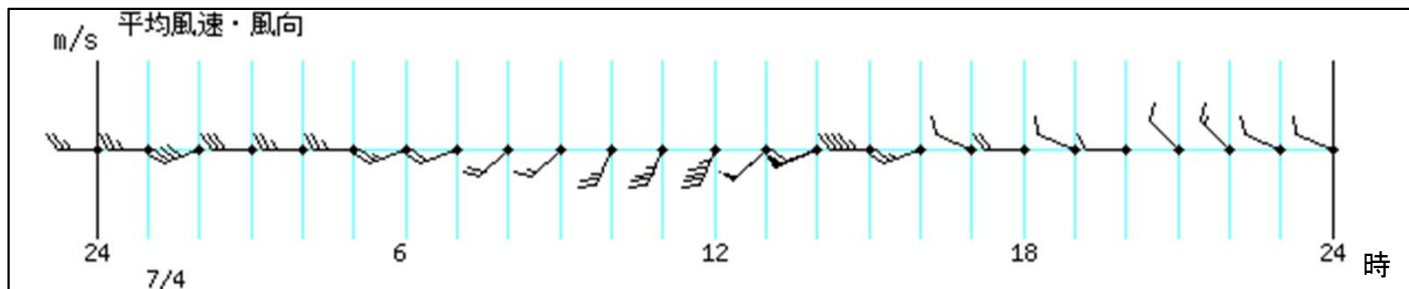
高知



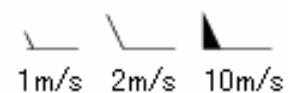
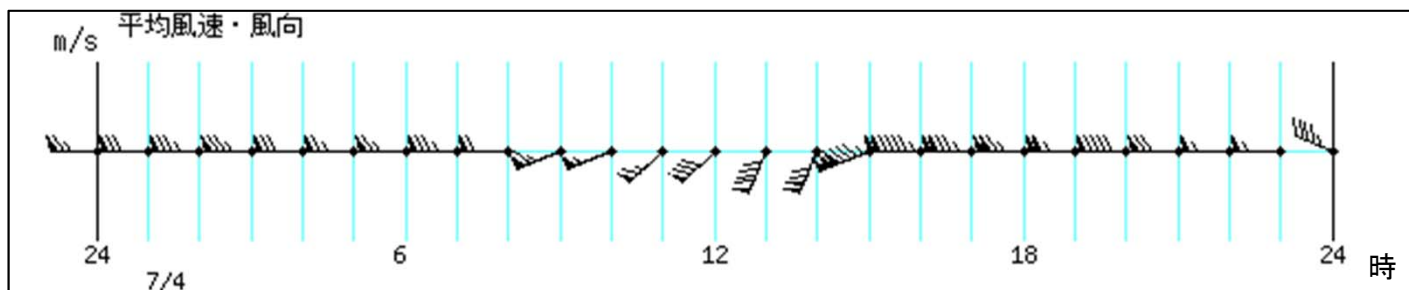
宿毛



清水



室戸岬



※横軸は時刻を示す。



## 観測表

### ○期間降水量

(7月4日06時～4日24時、多い方から5地点)

市町村	地点名	ヨミ	期間降水量(mm)
吾川郡仁淀川町	鳥形山	トリガ <sup>カ</sup> ヤマ	131.0
長岡郡本山町	本山	モトヤマ	122.0
安芸郡馬路村	魚梁瀬	イサセ	114.0
高岡郡津野町	船戸	フナト	90.5
香美市	繁藤	シゲトウ	87.0

### ○期間最大1時間降水量

(7月4日06時～4日24時、多い方から5地点)

市町村	地点名	ヨミ	最大1時間降水量		
			ミリ	月日	時分
高岡郡津野町	船戸	フナト	52.0	07/04	13:20
吾川郡仁淀川町	鳥形山	トリガ <sup>カ</sup> ヤマ	49.5	07/04	13:25
安芸郡馬路村	魚梁瀬	イサセ	47.5	07/04	15:13
香美市	繁藤	シゲトウ	47.0	07/04	14:16
長岡郡本山町	本山	モトヤマ	46.5	07/04	11:45

## 極値更新表

○日最大風速が7月として1位を更新した地点(統計期間10年以上)

地点名	値(m/s)	風向	起日	統計開始年	極値の種別
須崎(スサキ)	13.3	SE	7月4日	1978年	7月の1位

# 高知地方气象台が執った措置（7月3日04時～4日24時）

## ○注意報警報発表状況

●:発表 ◇:特別警報から警報 ▽:特別警報から注意報 ▼:警報から注意報 ○:継続 解:解除  
 浸:浸水害 土:土砂災害 土浸:土砂災害、浸水害 斜体字:発表 下線:特別警報から警報

発表日時	注警報名称	高知市	南国市	土佐市	須崎市	香南市	香美市	いの町	日高村	本山町	大豊町	土佐町	大川村	仁淀川町	佐川町	越知町	室戸市	東洋町	安芸市	奈半利町	田野町	安田町	北川村	馬路村	芸西村	宿毛市	土佐清水市	四万十市	大月町	三原村	黒潮町	中土佐町	梶原町	津野町	四万十町			
2017/7/3 4:16	雷注意報	○	○	○	○	○	○	○	○	○	○	○	○	○	○	○	○	○	○	○	○	○	○	○	○	○	○	○	○	○	○	○	○	○	○	○	○	
2017/7/3 19:57	大雨注意報	●	●	●	●	●	●	●	●	●	●	●	●	●	●	●	●	●	●	●	●	●	●	●	●	●	●	●	●	●	●	●	●	●	●	●	●	
	雷注意報	○	○	○	○	○	○	○	○	○	○	○	○	○	○	○	○	○	○	○	○	○	○	○	○	○	○	○	○	○	○	○	○	○	○	○	○	
	強風注意報	●	●	●	●	●	●	●	●	●	●	●	●	●	●	●	●	●	●	●	●	●	●	●	●	●	●	●	●	●	●	●	●	●	●	●	●	
	波浪注意報	●	●	●	●	●											●	●	●	●	●	●	●	●	●	●	●	●	●	●	●	●	●	●	●	●	●	
	洪水注意報	●	●	●	●	●	●	●	●		●	●	●	●	●	●			●	●	●	●	●	●	●	●	●	●	●	●	●	●	●	●	●	●	●	●
2017/7/4 6:10	大雨警報	土浸	土浸	土浸	土浸	土浸	土	土浸	土浸	土	土	土浸	土浸	浸		浸	土	土	土浸	土浸	土浸	土	土	土浸	土	土浸	土	土浸	土浸	土浸	土浸	土	土浸	土	土	土		
	洪水警報	●	●	●	●	●		●	●			●	●	●		●			●	●	●			●		●		●	●	●	●	●	●	●	●	●	●	
	暴風警報																●	●																				
	波浪警報																●	●																				
	大雨注意報															○																						
	雷注意報	○	○	○	○	○	○	○	○	○	○	○	○	○	○	○	○	○	○	○	○	○	○	○	○	○	○	○	○	○	○	○	○	○	○	○	○	○
	強風注意報	○	○	○	○	○	○	○	○	○	○	○	○	○	○	○			○	○	○	○	○	○	○	○	○	○	○	○	○	○	○	○	○	○	○	○
	波浪注意報	○	○	○	○	○														○	○	○	○	○	○	○	○	○	○	○	○	○	○	○	○	○	○	○
洪水注意報						○				●	○				○		●	●				○	●		○		○					○		○	○	○		
高潮注意報	●	●	●	●	●												●	●	●	●	●	●	●		●													

●:発表 ◇:特別警報から警報 ▽:特別警報から注意報 ▼:警報から注意報 ○:継続 解:解除  
 浸:浸水害 土:土砂災害 土浸:土砂災害、浸水害 斜体字:発表 下線:特別警報から警報

発表日時	注警報名称	高知市	南国市	土佐市	須崎市	香南市	香美市	いの町	日高村	本山町	大豊町	土佐町	大川村	仁淀川町	佐川町	越知町	室戸市	東洋町	安芸市	奈半利町	田野町	安田町	北川村	馬路村	芸西村	宿毛市	土佐清水市	四万十市	大月町	三原村	黒潮町	中土佐町	梶原町	津野町	四万十町			
2017/7/4 12:36	大雨警報	土浸	土浸	土浸	土浸	土浸	土	土浸	土浸	土	土	土浸	土浸	浸		浸	土	土	土浸	土浸	土浸	土	土	土浸	土	土浸	土	土浸	土浸	土浸	土浸	土	土	土	土	土		
	洪水警報	○	○	○	○	○		○	○			○	○	○		○			○	○	○			○		○		○	○	○	○		○					
	暴風警報	●	●	●	●	●	●	●	●	●	●	●	●	●	●	●	●	○	○	●	●	●	●	●	●	●	●	●	●	●	●	●	●	●	●	●	●	
	波浪警報	●	●	●	●	●												○	○	●	●	●	●			●	●	●	●			●	●				●	
	大雨注意報															○																						
	雷注意報	○	○	○	○	○	○	○	○	○	○	○	○	○	○	○	○	○	○	○	○	○	○	○	○	○	○	○	○	○	○	○	○	○	○	○	○	○
	洪水注意報						○			○	○					○		○	○				○	○		○		○					○		○	○	○	
高潮注意報	○	○	○	○	○												○	○	○	○	○	○			○													
2017/7/4 15:54	大雨警報						解		解			解	解	解		解	解	解		解	解	解	解	解	解	解	解	解	解	解	解	解	解	解	解	解	解	
	洪水警報								解			解	解			解				解	解					解		解	解	解	解	解		解				
	暴風警報																○	○																				
	波浪警報																○	○																				
	大雨注意報	▼	▼	▼	▼	▼		▼		▼	▼				解				▼																▼			
	雷注意報	○	○	○	○	○	○	○	○	○	○	○	○	○	○	○	○	○	○	○	○	○	○	○	○	○	○	○	○	○	○	○	○	○	○	○	○	○
	強風注意報	▼	▼	▼	▼	▼	▼	▼	▼	▼	▼	▼	▼	▼	▼	▼			▼	▼	▼	▼	▼	▼	▼	▼	▼	▼	▼	▼	▼	▼	▼	▼	▼	▼	▼	▼
	波浪注意報	▼	▼	▼	▼	▼													▼	▼	▼	▼	▼	▼	▼	▼	▼	▼	▼	▼	▼	▼	▼	▼	▼	▼	▼	▼
	洪水注意報	▼	▼	▼	▼	▼	解	▼		○	○	▼			解		○	解	▼			○	解	▼	解		解					解		解	解	解	解	
高潮注意報	○	○	○	○	○											○	○	○	○	○	○			○														
2017/7/4 17:54	暴風警報																○	○																				
	波浪警報																○	○																				
	大雨注意報	解	解	解	解	解		解		解	解								解																解			
	雷注意報	○	○	○	○	○	○	○	○	○	○	○	○	○	○	○	○	○	○	○	○	○	○	○	○	○	○	○	○	○	○	○	○	○	○	○	○	○
	強風注意報	○	○	○	○	○	○	○	○	○	○	○	○	○	○	○				○	○	○	○	○	○	○	○	○	○	○	○	○	○	○	○	○	○	○
	波浪注意報	○	○	○	○	○														○	○	○	○			○	○	○	○	○		○	○				○	
	洪水注意報	解	解	解	解	解		解		解	解	解					解		○			○	解															
高潮注意報	解	解	解	解	解											解	解	解	解	解	解	解	解	解	解	解	解	解	解	解	解	解	解	解	解	解	解	
2017/7/4 19:13	雷注意報	解	解	解	解	解	解	解	解	解	解	解	解	解	解	解	解	解	解	解	解	解	解	解	解	解	解	解	解	解	解	解	解	解	解	解	解	
	強風注意報	○	○	○	○	○	○	○	○	○	○	○	○	○	○	○	▼	▼	○	○	○	○	○	○	○	○	○	○	○	○	○	○	○	○	○	○	○	
	波浪注意報	○	○	○	○	○											▼	▼	○	○	○	○			○	○	○	○	○		○	○				○		
	洪水注意報																			解			解															

○気象情報

発表日時		情報名及び番号
7月3日	7月3日 11時23分	平成29年 台風第3号に関する高知県気象情報 第1号
	7月3日 17時05分	平成29年 台風第3号に関する高知県気象情報 第2号
	7月3日 23時42分	平成29年 台風第3号に関する高知県気象情報 第3号
7月4日	7月4日 05時27分	平成29年 台風第3号に関する高知県気象情報 第4号
	7月4日 08時14分	平成29年 台風第3号に関する高知県気象情報 第5号
	7月4日 11時36分	平成29年 台風第3号に関する高知県気象情報 第6号
	7月4日 12時27分	平成29年 台風第3号に関する高知県気象情報 第7号
	7月4日 13時04分	平成29年 台風第3号に関する高知県気象情報 第8号
	7月4日 16時48分	平成29年 台風第3号に関する高知県気象情報 第9号
	7月4日 17時05分	平成29年 台風第3号に関する高知県気象情報 第10号
7月4日 19時27分	平成29年 台風第3号に関する高知県気象情報 第11号	

○竜巻注意情報

発表日時		情報名及び番号	対象地域
7月4日	7月4日 10時38分	高知県竜巻注意情報 第1号	中部
	7月4日 11時41分	高知県竜巻注意情報 第2号	中部・東部
	7月4日 12時32分	高知県竜巻注意情報 第3号	全域
	7月4日 13時31分	高知県竜巻注意情報 第4号	全域
	7月4日 14時35分	高知県竜巻注意情報 第5号	全域
	7月4日 15時31分	高知県竜巻注意情報 第6号	全域

○土砂災害警戒情報  
(高知県と共同発表)  
この期間、発表はありません。

○指定河川洪水予報  
四万十川(国土交通省中村河川国道事務所と共同発表)  
この期間、発表はありません。

○記録的短時間大雨情報  
この期間、発表はありません。

○説明会等実施状況

実施日時	対象期間	説明内容
7月3日14時00分	高知県、国の機関、市町村、報道機関、公共機関	台風第3号の今後の見通し等を説明
7月3日15時30分	高知海上保安部	

○高知県・市町村への支援状況

実施日時	支援状況と対象市町村
7月3日14時00分	気象台からホットラインによる支援(今後の見通しなどを解説した)高知県危機管理・防災課、黒潮町、土佐清水市、宿毛市、安芸市、四万十市