

# 平成30年7月2日から6日にかけての 大雨に関する気象速報

1. 天気概況
2. 地上天気図と衛星赤外画像
3. 解析雨量による前3時間積算降水量
4. アメダスによる観測値
5. 統計開始以来の極値を更新した観測所
6. 警報・注意報の発表状況
7. 府県気象情報の発表状況
8. 指定河川洪水予報の発表状況

平成30年7月9日 網走地方気象台

※データについては速報値のため後日修正する場合があります。

この『気象速報』は網走地方気象台ホームページにも掲載していますので、こちらもご利用ください。

<https://www.jma-net.go.jp/abashiri/>

問い合わせ先：網走地方気象台 電話0152-43-4348

## 1. 天気概況

7月2日から6日にかけて、北海道付近に停滞する前線や台風第7号から変わった温帯低気圧の影響で、断続的に降水が続き大雨となった。

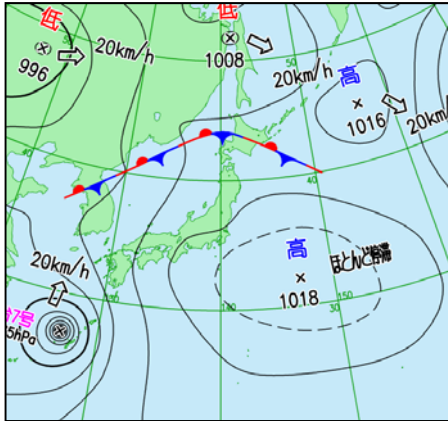
このため、網走・北見・紋別地方では、3日の日降水量が遠軽町白滝で96.5ミリ、西興部で81.0ミリ、置戸町常元で75.0ミリ、5日の日降水量が女満別空港で39.5ミリを観測し、統計開始以来7月の日降水量の極値を更新した。

この影響で国道や道道の通行止め、JRの運休などの交通関係に乱れが生じた。

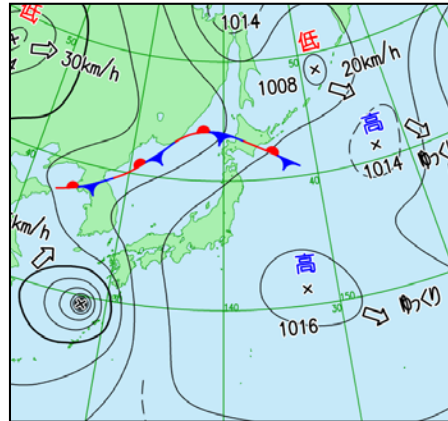
(オホーツク総合振興局調べ)

## 2. 地上天気図と衛星赤外画像(7月2日~3日)

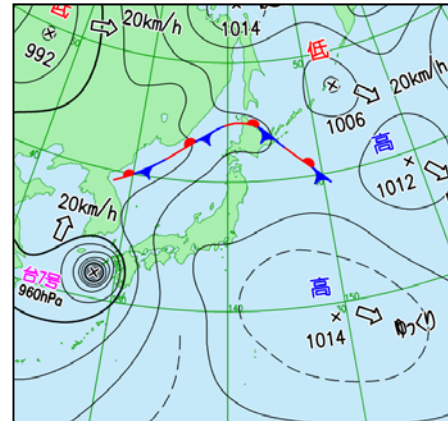
7月2日09時



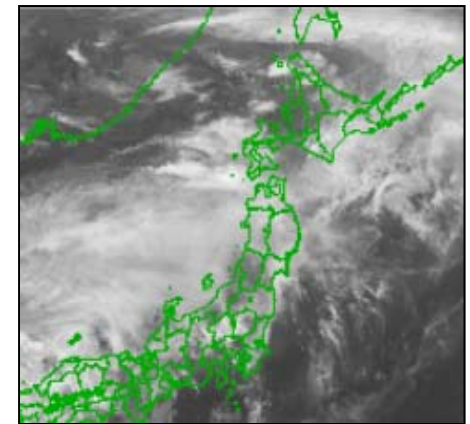
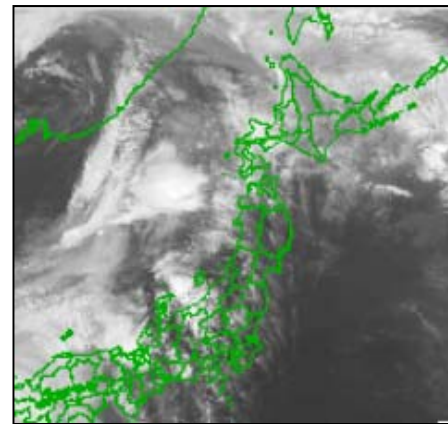

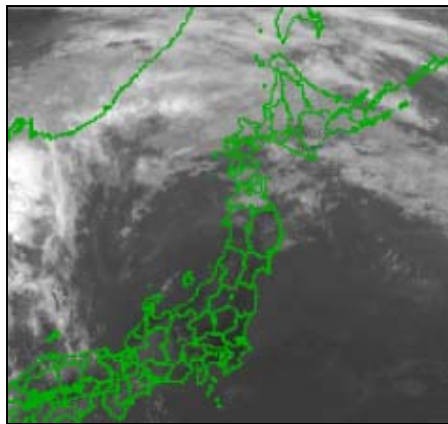
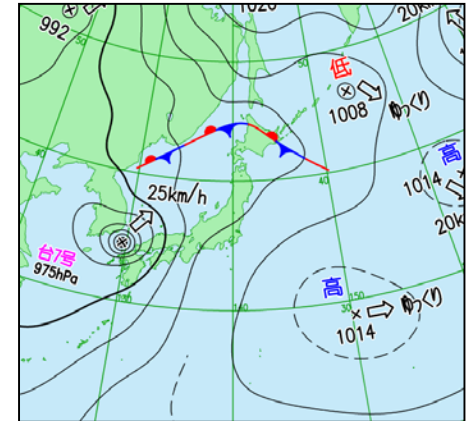
7月2日21時



7月3日09時

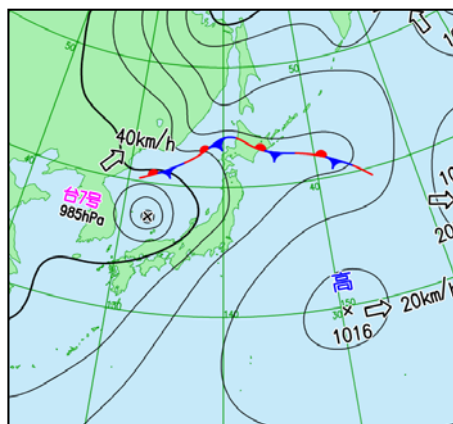


7月3日21時

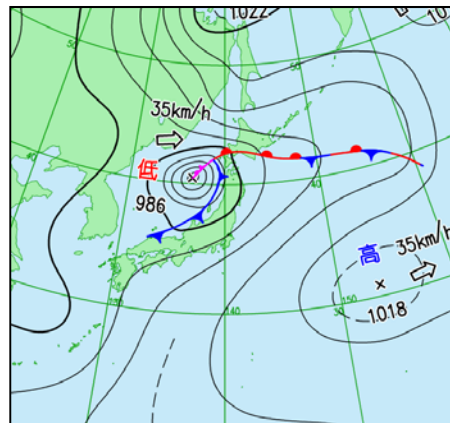


## 2. 地上天気図と衛星赤外画像(7月4日~5日)

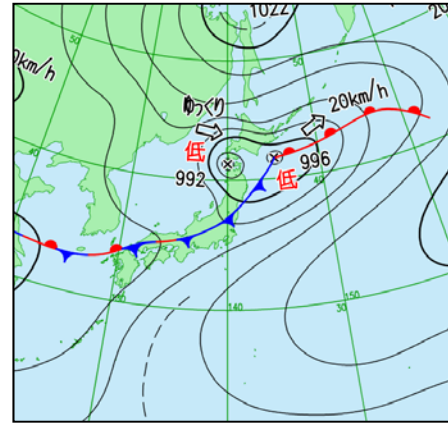
7月4日09時



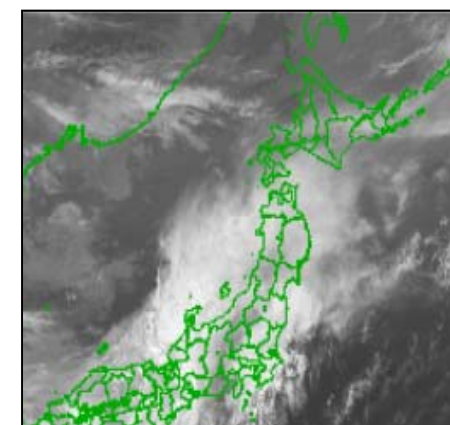



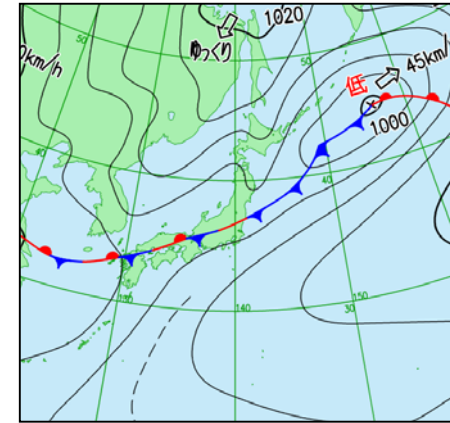
7月4日21時



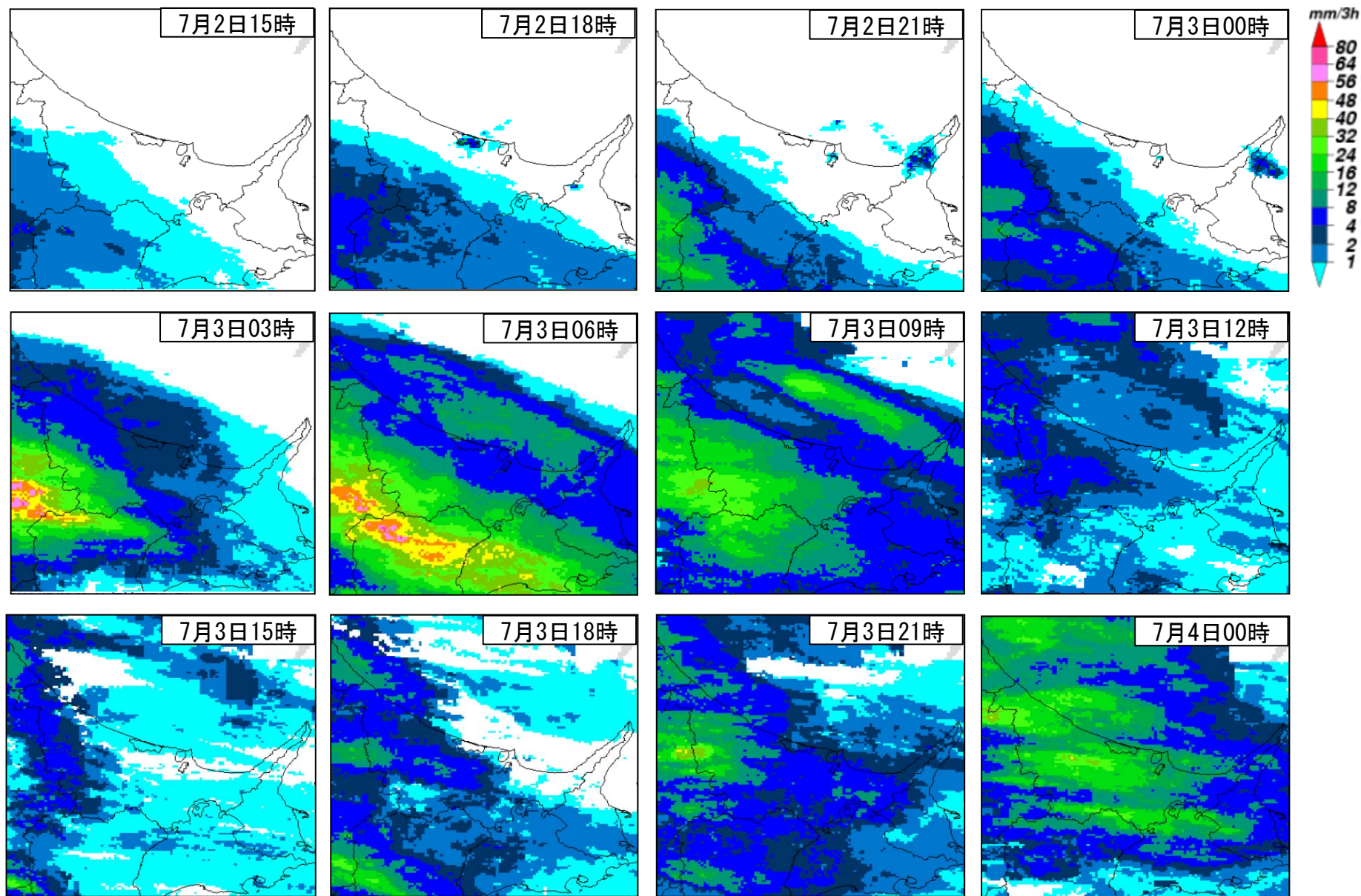
7月5日09時



7月5日21時

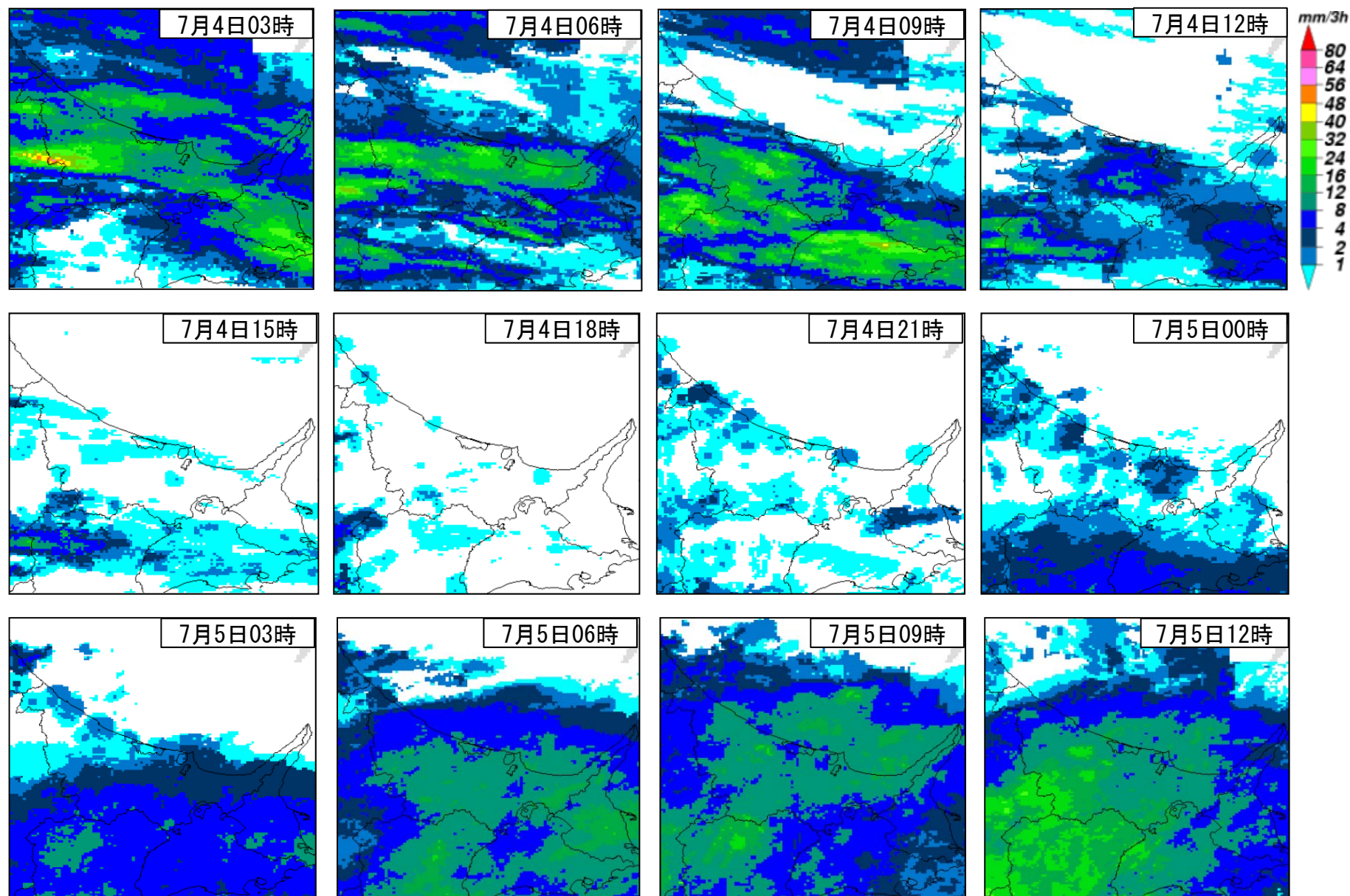


### 3. 解析雨量による前3時間積算降水量(7月2日15時~4日0時 3時間毎)



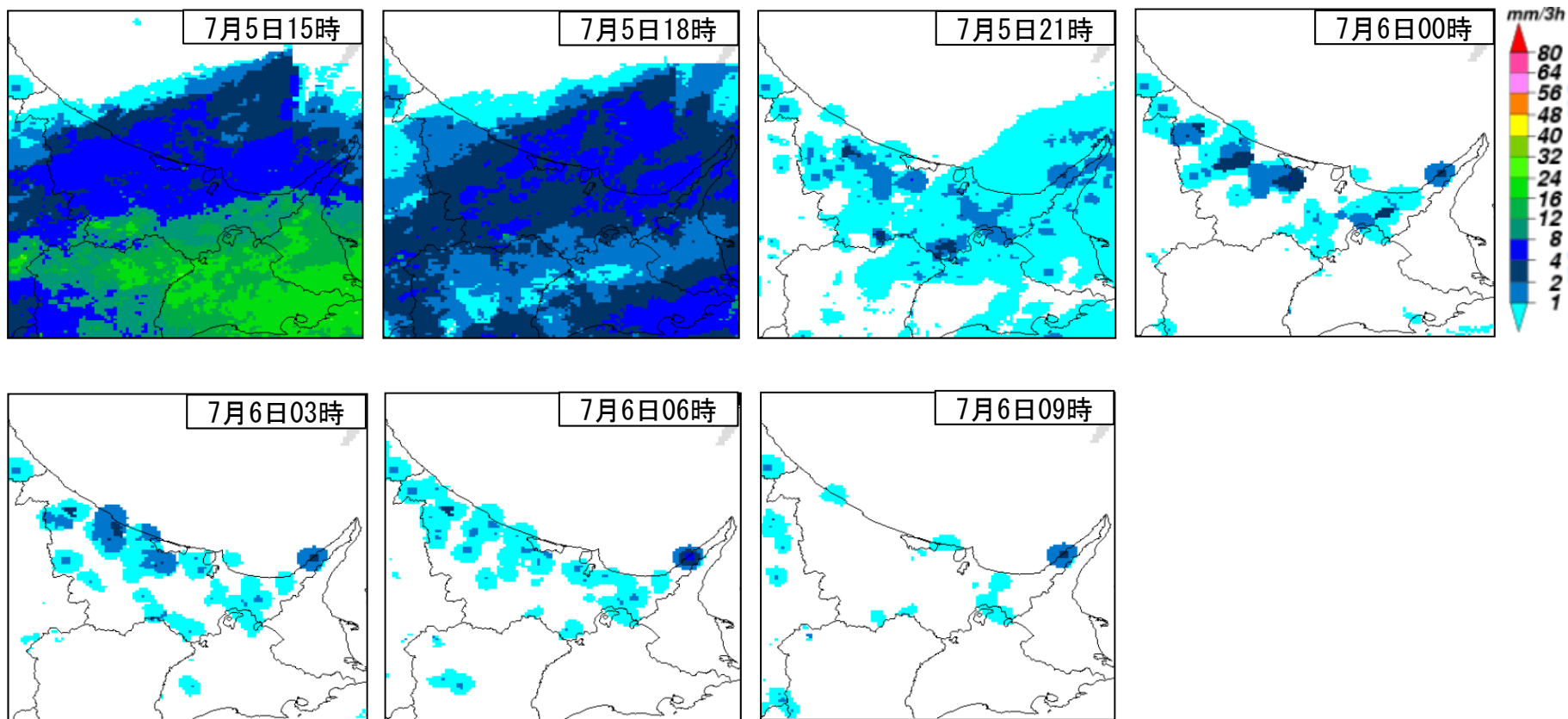
\* 解析雨量とは気象レーダーとアメダス等の雨量データにより、降水量分布を1km四方の細かさで解析したものです。

### 3. 解析雨量による前3時間積算降水量(7月4日3時~5日12時 3時間毎)



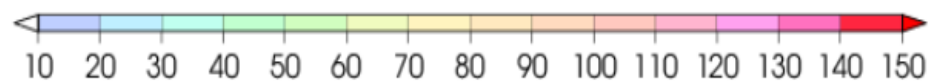
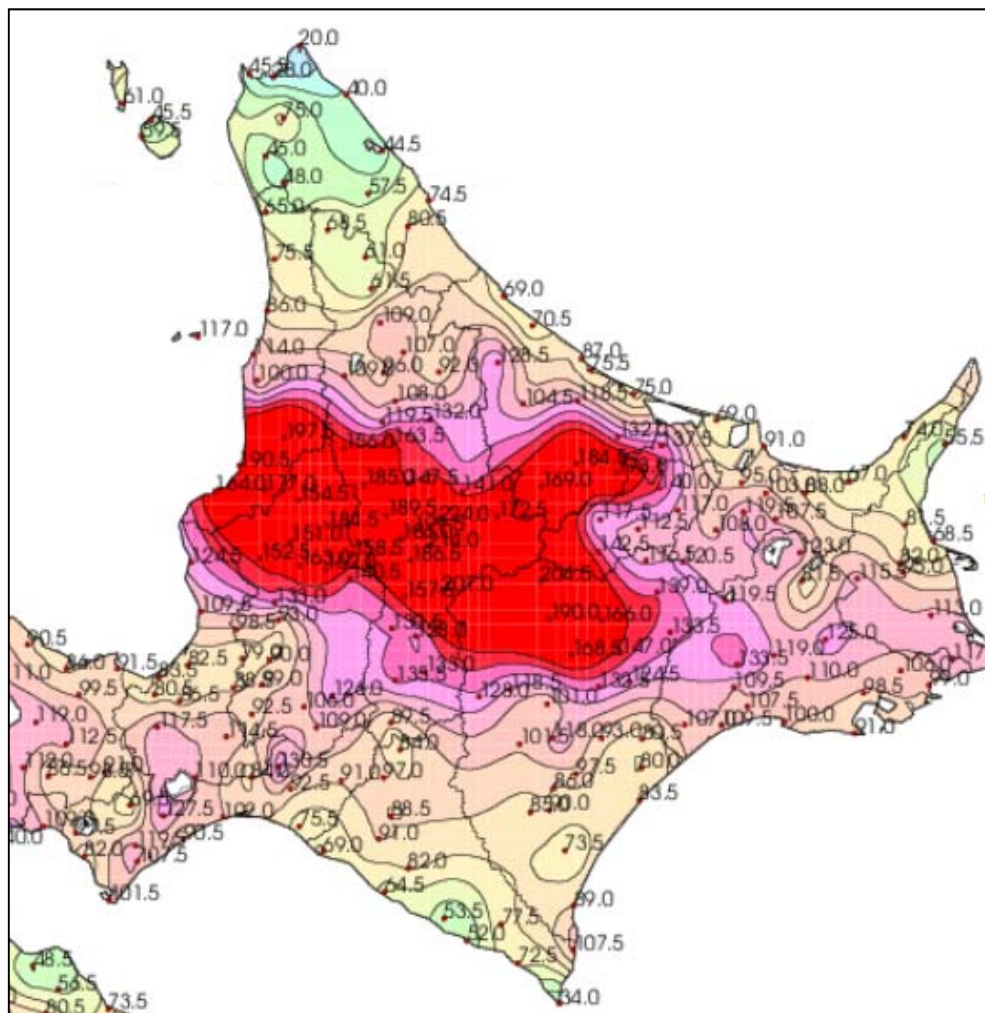
\* 解析雨量とは気象レーダーとアメダス等の雨量データにより、降水量分布を1km四方の細かさで解析したものです。

### 3. 解析雨量による前3時間積算降水量(7月5日15時~6日9時 3時間毎)



\* 解析雨量とは気象レーダーとアメダス等の雨量データにより、降水量分布を1km四方の細かさで解析したものです。

## 4. アメダスによる観測値 総降水量(7月2日15時～6日9時)



( mm )

地点名	7月2日15時～6日9時の総降水量(mm)
丸瀬布	184.5
生田原	173.0
白滝	169.0
置戸常元	142.5
仁頃山	140.0
佐呂間	137.5
遠軽	132.0
西興部	128.5
津別二又	120.5
美幌	119.5
上藻別	118.5
留辺蘂	117.5
北見	117.0
境野	112.5
津別	108.0
山園	107.5
滝上	104.5
東藻琴	103.0
女満別	94.5
網走	91.0
小清水	88.0
紋別	87.0
紋別小向	75.5
湧別	75.0
宇登呂	74.0
興部	70.5
雄武	69.0
常呂	69.0
斜里	67.0



## 5. 統計開始以来の極値を更新した観測所

### 7月の統計開始以来の極値(日最大降水量)

地点名	更新した値		これまでの第1位の値		統計開始年月
	降水量(mm)	観測年月日	降水量(mm)	観測年月日	
白滝	96.5	2018年7月3日	88.0	2014年7月27日	1993年7月
西興部	81.0	2018年7月3日	75.5	2014年7月27日	1976年7月
置戸常元	75.0	2018年7月3日	60.0	2011年7月14日	2006年7月
女満別	39.5	2018年7月5日	39.0	2005年7月27日	2003年7月







## 7. 府県気象情報の発表状況(7月2日～6日)

発表時刻	情報名
2018年7月2日10時55分	大雨に関する網走・北見・紋別地方気象情報 第1号
2018年7月2日16時08分	大雨に関する網走・北見・紋別地方気象情報 第2号
2018年7月3日05時15分	大雨に関する網走・北見・紋別地方気象情報 第3号
2018年7月3日07時49分	大雨に関する網走・北見・紋別地方気象情報 第4号
2018年7月3日14時53分	大雨に関する網走・北見・紋別地方気象情報 第5号
2018年7月3日23時09分	大雨に関する網走・北見・紋別地方気象情報 第6号
2018年7月4日01時50分	大雨に関する網走・北見・紋別地方気象情報 第7号
2018年7月4日05時30分	大雨に関する網走・北見・紋別地方気象情報 第8号
2018年7月4日11時40分	大雨に関する網走・北見・紋別地方気象情報 第9号
2018年7月4日16時30分	大雨に関する網走・北見・紋別地方気象情報 第10号
2018年7月5日05時23分	大雨に関する網走・北見・紋別地方気象情報 第11号
2018年7月5日17時01分	大雨に関する網走・北見・紋別地方気象情報 第12号
2018年7月5日18時45分	大雨に関する網走・北見・紋別地方気象情報 第13号
2018年7月6日05時22分	大雨に関する網走・北見・紋別地方気象情報 第14号

## 8. 指定河川洪水予報の発表状況(7月4日～7日)

発表時刻	情報名
2018年7月4日02時40分	湧別川氾濫注意情報 第1号
2018年7月6日15時30分	湧別川氾濫注意情報解除 第2号
2018年7月4日05時40分	渚滑川氾濫注意情報 第1号
2018年7月4日06時20分	渚滑川氾濫注意情報 第2号
2018年7月5日15時30分	渚滑川氾濫注意情報解除 第3号
2018年7月4日08時30分	常呂川氾濫注意情報 第1号
2018年7月5日18時20分	常呂川氾濫警戒情報 第2号
2018年7月5日22時50分	常呂川氾濫危険情報 第3号
2018年7月6日10時20分	常呂川氾濫警戒情報 第4号
2018年7月6日14時30分	常呂川氾濫注意情報(警戒情報解除) 第5号
2018年7月7日05時00分	常呂川氾濫注意情報解除 第6号
2018年7月5日12時10分	網走川氾濫注意情報 第1号
2018年7月5日13時10分	網走川氾濫注意情報 第2号
2018年7月6日15時50分	網走川氾濫注意情報 第3号
2018年7月6日17時20分	網走川氾濫注意情報解除 第4号
2018年7月5日14時30分	美幌川氾濫注意情報 第1号
2018年7月5日21時00分	美幌川氾濫注意情報解除 第2号

☆指定河川洪水予報は網走開発建設部と網走地方气象台で共同発表しています。