

# 平成30年7月4日から8日にかけての 大雨に関する福井県の気象速報

## 目 次

1. 気象の状況
2. 気象官署と地域気象観測所の極値更新状況
3. 警報等の発表状況
4. 福井県の被害状況
5. 気象台の執った措置

福 井 地 方 気 象 台

平成30年7月10日

注：この資料は速報として取り急ぎまとめた暫定値で、後日、内容の一部訂正や追加をすることがあります。

観測実況値等については、事後の調査で修正する場合があります。

なお、本資料は7月8日24時現在のものです。

# 1 気象の状況

## (1) 概況

7月3日は、台風第7号が東シナ海を北上し、4日は台風が日本海を北東に進み、4日15時に日本海中部で温帯低気圧に変わりました。その後、8日にかけて梅雨前線が本州付近に停滞し、南から暖かく湿った空気が流れ込んだため、大気の状態が非常に不安定となり前線の活動が活発となりました。

このため、福井県は大気の状態が非常に不安定となり、大雨となりました。福井県では4日から8日までの総降水量が、アメダス九頭竜で424.5mm、アメダス三国で417.0mm、アメダス越廼で330.0mmを観測しました。

三国、越廼、勝山、武生、今庄、美浜、大飯では7月の日降水量の極値を更新しました。


気象台では、JETT（気象庁防災対応支援チーム）を福井県に派遣し、連絡調整会議での気象解説を実施、また、担当者ホットラインにより市町に対し気象の見通しの解説および気象支援資料の提供を実施し、自治体の防災活動を支援しました。

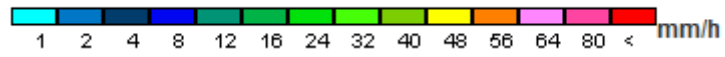





※JETTは、大規模な自然災害等の際に地方公共団体等へ支援を行う国土交通省の緊急災害対策派遣隊（TEC-FORCE）の気象・地象情報提供班です。

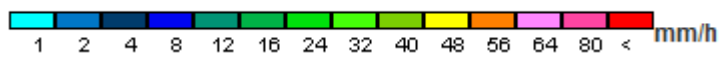






なお、気象庁では、平成30年6月28日以降の台風第7号や梅雨前線の影響によって、広い範囲で記録的な大雨となり、全国各地で甚大な被害が発生したことを踏まえ、今般の豪雨について、その名称を「平成30年7月豪雨」と決めました。

## (2) 気象レーダー


(7月4日00時～7月8日03時：3時間毎)



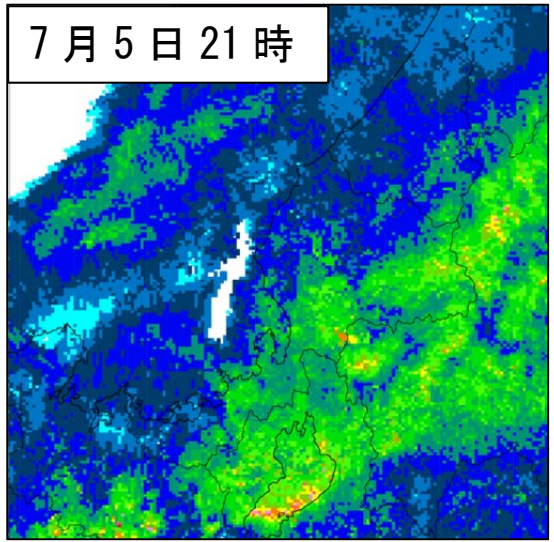





7月5日 18時




7月5日 21時




7月6日 00時



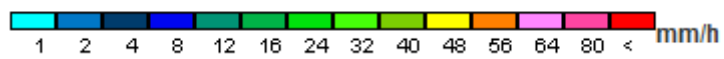

7月6日 03時









7月6日 06時




7月6日 09時







7月7日 06時




7月7日 09時




7月7日 12時



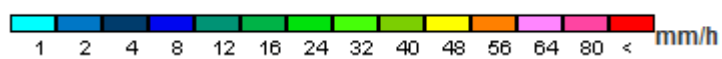

7月7日 15時

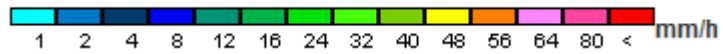




7月7日 18時


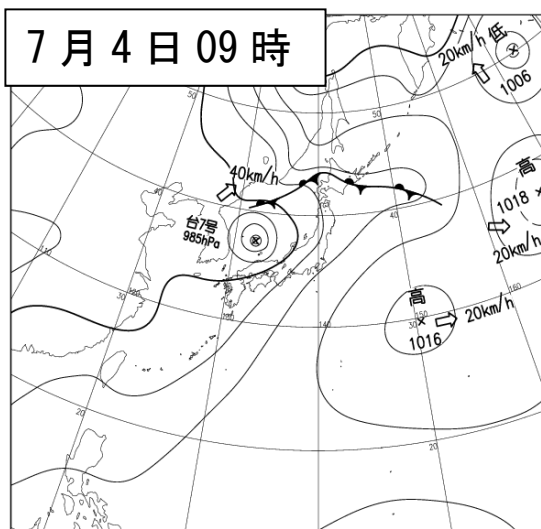

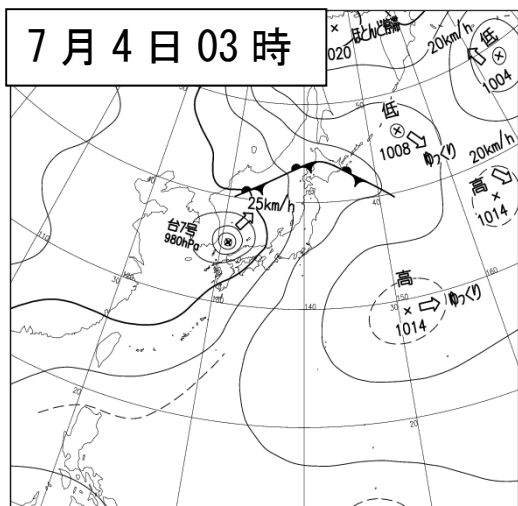


7月7日 21時


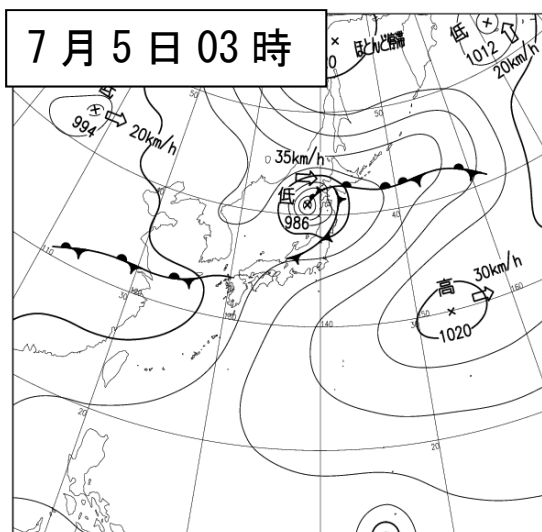

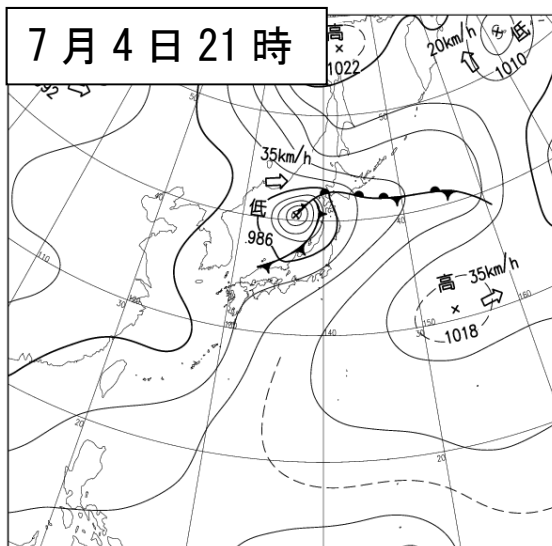

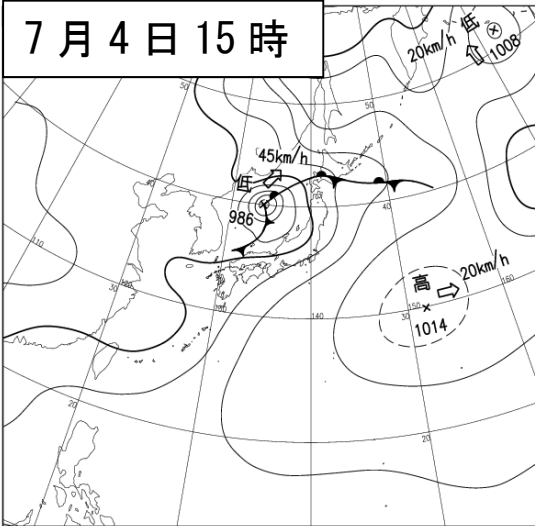



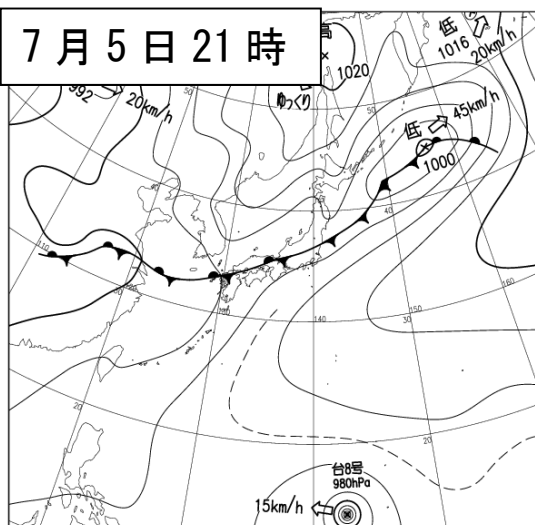

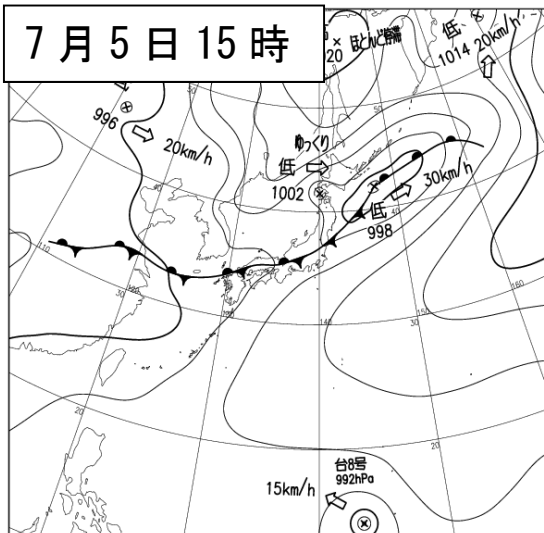

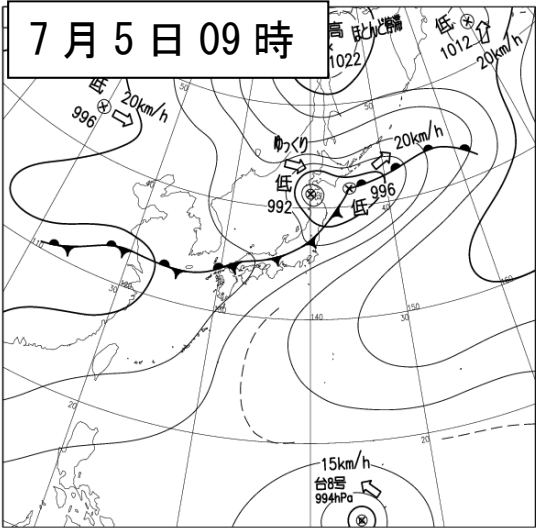



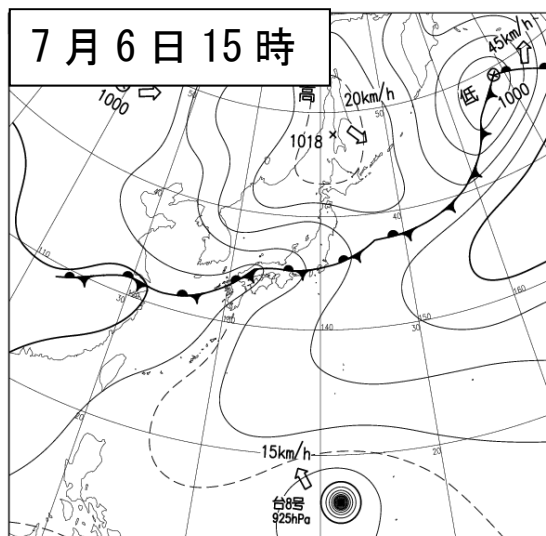

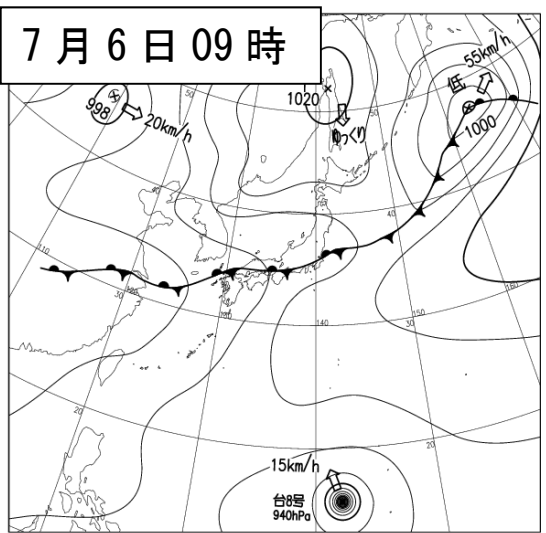

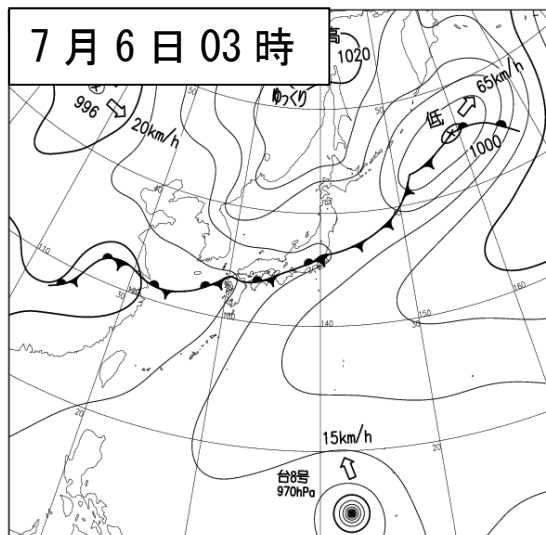
(3) 地上天気図、気象衛星赤外面像 (7月4日 03時~8日 03時 : 6時間毎)



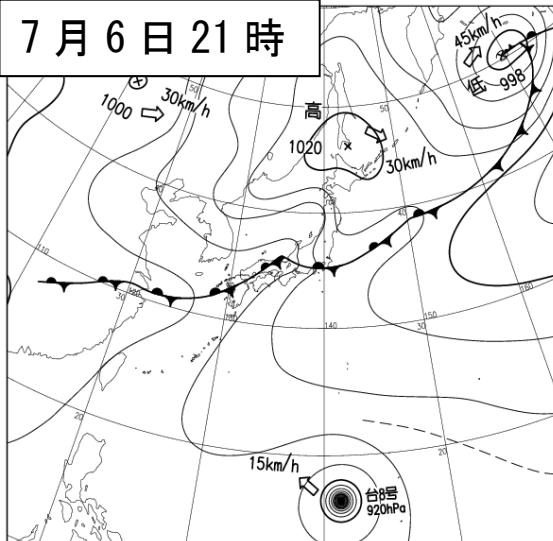









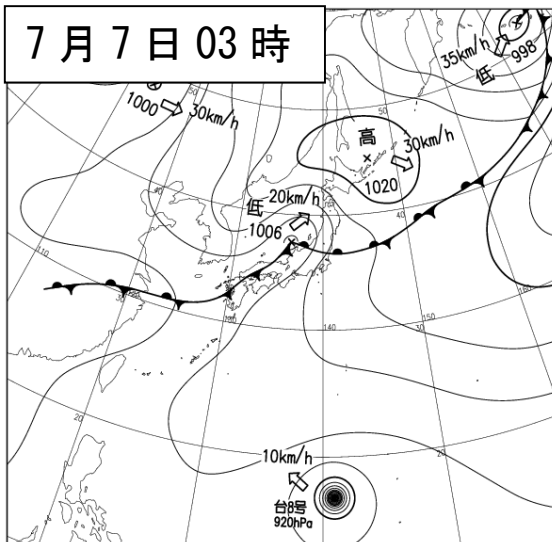
7月6日 21時




7月6日 21時



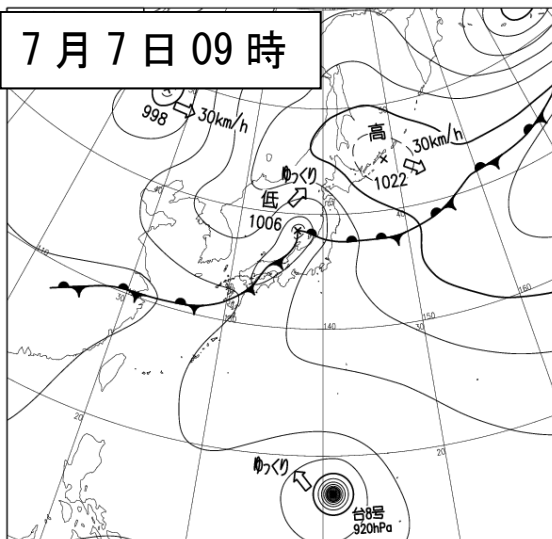
7月7日 03時




7月7日 03時


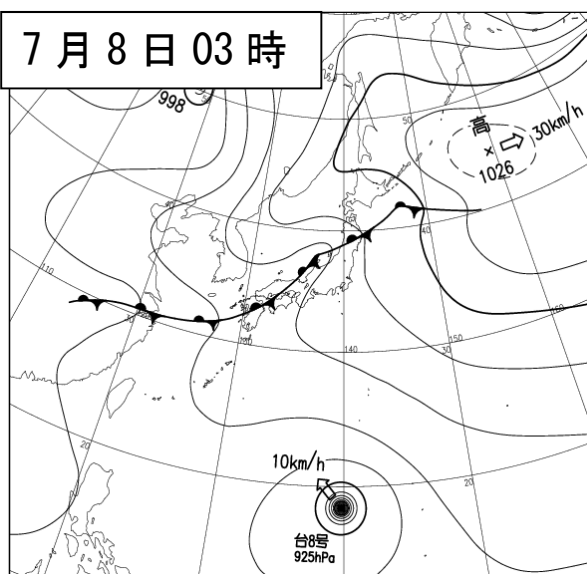

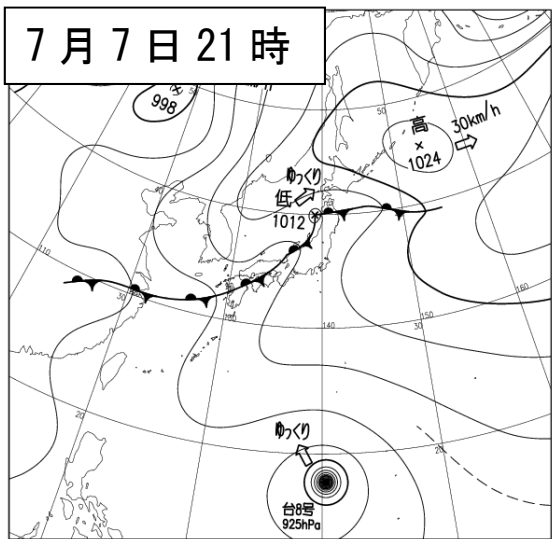

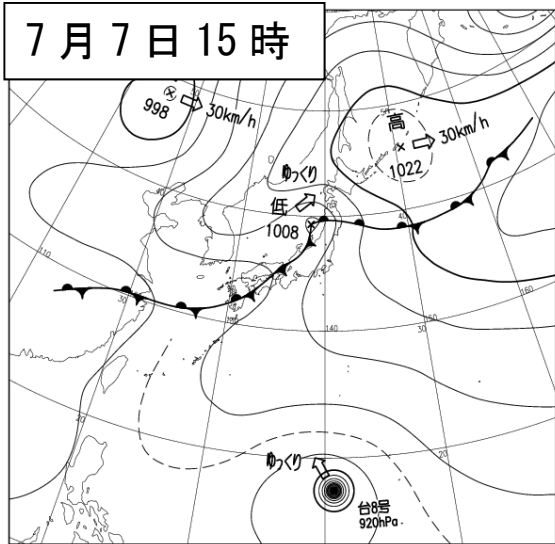


7月7日 09時



7月7日 09時





(4) 地域気象観測毎時降水量日報 (2018年7月4日00時~7月8日24時)

2018年7月4日

時刻 観測所名	01	02	03	04	05	06	07	08	09	10	11	12	13	14	15	16	17	18	19	20	21	22	23	24	日合計	日最大 1時間降水量		日最大 10分間降水量		
																										最大	時分	最大	時分	
三国	0.0	0.0	0.0	0.0	0.0	0.0	0.0	0.0	0.5	0.0	0.5	0.0	0.0	0.0	0.0	0.0	0.0	0.0	0.0	0.0	1.0	10.5	7.0	8.0	27.5	17.0	2216	9.5	2206	
春江	0.0	0.0	0.0	0.0	0.0	0.0	0.0	0.0	0.0	0.5	0.5	0.0	0.0	0.0	0.0	0.0	0.0	0.0	0.0	0.0	1.0	0.0	2.5	0.5	5.0	2.5	2302	1.5	2245	
越廼	0.0	0.0	0.0	0.0	0.0	0.0	0.0	1.0	0.5	1.0	0.0	0.5	0.0	0.0	0.5	0.0	0.0	0.0	0.0	0.0	1.0	0.0	0.0	0.0	4.5	1.5	0847	0.5	2038	
福井	0.0	0.0	0.0	0.0	0.0	0.0	0.0	0.0	0.0	1.0	0.0	0.0	0.0	0.0	0.0	0.0	0.0	0.0	0.0	0.0	2.0	0.0	0.0	0.0	3.0	2.0	2134	1.5	2055	
美山	0.0	0.0	0.0	0.0	0.0	0.0	0.0	0.0	0.0	0.5	0.0	0.0	0.5	0.5	0.0	0.0	0.0	0.0	0.0	0.0	0.5	1.5	0.0	0.0	3.5	2.0	2152	1.5	2120	
勝山	0.0	0.0	0.0	0.0	0.0	0.0	0.0	0.0	0.0	0.0	0.0	0.5	0.0	0.0	0.0	0.0	0.0	0.0	0.0	0.0	0.0	1.0	0.0	0.0	1.5	1.0	2221	1.0	2131	
武生	0.0	0.0	0.0	0.0	0.0	0.0	0.0	0.0	0.0	0.0	0.0	0.0	0.5	0.0	0.0	0.0	0.0	0.0	0.0	0.0	1.5	0.5	0.0	0.0	2.5	1.5	2152	1.0	2102	
大野	0.0	0.0	0.0	0.0	0.0	0.0	0.0	0.0	0.0	0.0	0.0	0.0	0.5	0.0	0.0	0.0	1.5	0.5	0.0	0.0	0.0	0.0	0.0	0.0	2.5	2.0	1823	0.5	1814	
九頭竜	0.0	0.0	0.5	3.5	4.0	5.0	2.5	2.5	7.5	10.0	11.0	7.0	6.0	1.5	3.0	1.0	0.5	0.5	29.0	3.0	3.5	0.5	0.0	0.0	102.0	32.0	1923	12.0	1853	
今庄	0.0	0.0	0.0	0.0	0.0	0.0	0.0	0.0	0.0	0.0	0.0	0.0	0.5	0.5	0.0	0.5	2.5	0.0	0.0	0.0	0.0	0.0	0.0	0.0	4.0	3.0	1758	1.5	1747	
敦賀	0.0	0.0	0.0	0.0	0.0	0.0	0.0	0.0	0.0	0.0	0.0	0.5	0.0	0.5	0.0	0.0	0.0	2.0	0.0	0.0	0.0	0.0	0.0	0.0	3.0	2.0	1808	1.5	1744	
美浜	0.0	0.0	0.0	0.0	0.0	0.0	0.0	0.0	0.0	0.0	0.0	0.0	0.0	0.0	0.0	0.0	0.0	0.0	0.0	0.0	0.0	0.0	0.0	0.0	0.0	0.0	0.0	2400	0.0	2400
大飯	0.0	0.0	0.0	0.0	0.0	0.0	0.0	1.0	1.0	2.0	1.5	0.0	0.0	0.0	0.0	0.0	0.0	0.0	0.0	0.0	0.0	0.0	0.0	0.0	5.5	3.0	0948	1.0	0928	
小浜	0.0	0.0	0.0	0.0	0.0	0.0	0.0	0.0	0.0	0.0	0.0	0.0	0.0	0.0	0.0	0.0	0.0	0.0	0.0	0.0	0.0	0.0	0.0	0.0	0.0	0.0	0.0	2400	0.0	2400

単位：mm

※塗りつぶしは、黄色：10mm以上 赤色：20mm以上 桃色：30mm以上

2018年7月5日

時刻 観測所名	01	02	03	04	05	06	07	08	09	10	11	12	13	14	15	16	17	18	19	20	21	22	23	24	日合計	日最大 1時間降水量		日最大 10分間降水量	
																											最大	時分	最大
三国	1.5	0.0	0.0	0.5	2.0	20.0	33.0	9.0	9.0	18.5	4.5	2.0	7.5	8.0	3.5	3.0	5.5	7.0	5.0	4.0	1.0	2.0	1.5	0.0	148.0	37.5	0648	11.5	0610
春江	13.5	10.5	16.0	0.0	0.0	1.0	2.0	0.5	1.5	1.5	2.0	1.0	0.5	7.0	10.0	6.5	5.5	7.5	11.5	6.5	2.5	1.5	2.0	0.5	111.0	19.5	0147	9.5	0059
越廼	0.0	1.5	0.5	0.0	0.0	0.0	0.5	1.0	1.5	1.5	0.5	1.0	3.5	5.0	6.0	6.0	10.0	7.0	9.5	6.5	1.5	1.5	1.0	0.0	65.5	10.5	1842	3.0	1624
福井	0.0	0.0	0.5	0.0	2.0	2.0	5.5	0.5	0.0	3.0	0.5	0.5	1.5	14.5	10.0	10.0	12.0	11.5	12.0	14.0	3.0	2.0	1.5	0.0	106.5	16.5	1412	5.5	0610
美山	0.0	0.0	0.0	0.0	12.5	0.5	0.0	0.0	5.0	4.0	0.5	1.0	5.5	13.5	13.5	21.5	34.5	18.5	19.0	18.0	12.5	2.5	2.5	0.0	185.0	36.0	1654	9.0	1615
勝山	0.0	0.0	0.0	0.0	8.5	0.0	0.0	0.0	3.0	3.0	1.0	3.5	8.5	20.5	14.0	24.5	19.5	10.5	20.0	16.0	18.0	3.0	3.5	1.0	178.0	28.0	1618	7.5	1526
武生	0.0	0.0	0.0	0.0	0.5	0.0	0.0	0.5	11.5	4.5	0.0	0.5	5.5	19.5	21.0	23.5	24.0	14.5	21.0	20.0	11.5	2.5	2.0	0.5	183.0	34.5	1644	10.0	1557
大野	0.0	0.0	0.0	1.5	7.0	0.0	0.0	0.5	0.5	1.5	0.0	4.0	7.5	18.0	9.5	21.0	12.0	7.5	19.0	22.0	19.0	3.0	3.0	1.5	158.0	24.0	1611	7.0	0442
九頭竜	0.0	0.0	0.0	0.0	0.5	5.0	6.5	2.0	6.0	1.0	1.0	6.5	4.5	5.5	4.5	7.5	3.0	2.0	4.5	12.0	15.0	16.5	3.0	3.5	110.0	22.0	2139	5.5	2058
今庄	0.0	0.0	0.0	0.0	1.5	0.0	2.0	0.5	5.5	0.5	0.5	1.5	15.5	19.0	10.5	19.5	9.5	12.5	18.0	21.0	14.5	3.5	3.0	2.5	161.0	24.5	2029	7.5	1526
敦賀	0.0	0.0	0.0	0.0	1.5	1.0	1.5	1.5	0.5	0.5	1.0	11.0	15.5	12.0	12.0	13.5	9.0	7.5	16.5	23.5	14.5	4.5	2.0	2.0	151.0	30.5	2015	8.5	2010
美浜	0.0	0.0	0.0	0.0	0.5	1.0	0.5	0.5	1.5	1.0	1.5	10.0	13.0	5.5	12.0	12.0	14.5	10.0	17.0	19.0	7.0	1.0	2.0	2.0	131.5	20.5	1846	6.0	1932
大飯	0.0	0.0	0.0	0.0	0.0	1.0	0.5	0.0	0.5	1.5	0.5	10.0	6.5	5.5	12.0	11.5	11.0	10.0	14.5	19.5	5.0	1.5	1.5	1.0	113.5	22.5	1948	6.0	1933
小浜	0.0	0.0	0.0	1.0	4.0	3.0	0.0	0.5	0.5	0.5	1.5	13.0	12.0	4.0	9.5	9.0	5.5	20.0	12.5	18.0	9.5	1.5	1.5	2.0	129.0	25.0	1831	10.0	1748

単位：mm

※塗りつぶしは、黄色：10mm以上 赤色：20mm以上 桃色：30mm以上

2018年7月6日

時刻 観測所名	01	02	03	04	05	06	07	08	09	10	11	12	13	14	15	16	17	18	19	20	21	22	23	24	日合計	日最大 1時間降水量		日最大 10分間降水量	
																											最大	時分	最大
三国	0.0	0.0	0.0	0.0	0.0	0.0	0.5	0.5	1.0	0.5	6.0	1.5	3.5	1.5	3.0	20.5	27.0	1.0	1.0	5.0	3.5	1.0	0.5	0.0	77.5	31.0	1646	7.5	1635
春江	0.0	0.0	0.0	0.0	0.0	0.5	0.0	0.0	1.5	1.5	2.5	2.0	2.5	1.0	4.0	24.0	19.0	1.0	1.0	3.5	2.5	0.5	0.5	0.0	67.5	31.5	1634	7.0	1552
越廼	0.0	0.0	0.5	0.0	0.0	1.0	0.0	1.5	0.0	2.5	3.0	5.0	2.5	3.0	20.5	12.5	2.0	0.5	5.0	4.0	1.5	0.5	0.0	1.0	66.5	23.0	1518	6.0	1500
福井	0.0	0.0	0.0	0.0	0.5	1.0	0.5	0.5	1.0	1.5	1.0	3.0	3.0	1.5	3.5	21.0	4.5	1.5	3.0	2.5	2.0	0.5	0.5	0.5	53.0	22.0	1611	7.5	1547
美山	0.5	0.0	0.0	0.0	0.5	1.0	1.0	0.5	1.0	1.0	2.0	3.0	1.0	1.0	2.5	5.5	1.0	4.0	3.5	1.5	1.5	0.5	1.0	1.0	34.5	6.0	1550	2.0	1754
勝山	0.0	0.0	0.0	0.0	0.0	0.5	1.5	0.0	1.0	1.0	1.0	3.0	3.0	5.0	2.5	2.5	2.0	1.0	2.0	1.5	1.0	1.0	0.5	1.0	31.0	6.5	1346	4.0	1323
武生	0.0	0.0	0.5	0.0	0.5	1.0	0.5	0.5	1.0	1.0	3.0	4.5	1.5	2.0	7.0	5.5	1.0	5.0	3.5	2.5	1.0	0.5	0.5	0.5	43.0	9.0	1529	2.5	1510
大野	0.0	0.0	0.5	0.0	0.0	1.0	1.0	0.0	1.0	7.5	1.5	3.5	1.5	2.0	1.0	1.5	1.0	1.5	2.0	1.0	1.0	1.0	1.5	0.5	31.5	7.5	1003	4.0	0921
九頭竜	1.0	2.0	0.5	0.5	0.5	1.0	2.0	1.0	1.5	2.0	8.0	5.0	3.5	3.0	7.5	4.0	3.0	15.0	2.5	4.5	6.5	2.0	8.0	9.5	94.0	16.5	1750	5.5	1740
今庄	1.0	0.0	0.5	0.5	1.0	1.5	1.0	1.0	0.5	1.0	3.0	2.5	1.5	2.0	1.5	0.5	2.0	4.5	1.5	2.0	1.0	0.5	0.5	0.0	31.0	5.0	1751	1.0	1752
敦賀	1.5	0.0	0.0	2.5	0.5	2.5	1.5	0.5	1.0	3.0	2.5	1.5	2.0	2.0	2.0	1.0	4.0	4.0	1.5	1.0	1.0	0.0	0.5	0.0	36.0	6.0	1722	1.5	1723
美浜	1.0	0.0	0.0	2.0	1.0	1.0	0.5	0.5	1.0	3.5	3.5	1.5	3.0	1.5	2.0	1.0	6.5	3.5	1.5	0.5	0.0	0.0	0.0	0.0	35.0	7.5	1710	2.0	1704
大飯	1.0	0.0	1.5	1.0	1.0	0.5	0.0	1.0	4.5	7.5	6.5	4.5	3.5	5.0	1.5	4.5	10.0	2.0	1.0	1.0	0.0	0.0	0.0	0.5	58.0	11.5	1657	4.5	1632
小浜	1.5	0.5	0.5	1.5	1.5	0.5	0.0	1.5	4.0	5.5	4.0	2.0	3.5	1.5	3.0	3.5	4.5	1.0	1.0	0.0	0.0	0.0	0.0	0.0	41.0	7.0	0936	2.5	0909

単位：mm

※塗りつぶしは、黄色：10mm以上 赤色：20mm以上 桃色：30mm以上



2018年7月7日

時刻 観測所名	時刻																								日合計	日最大 1時間降水量		日最大 10分間降水量	
	01	02	03	04	05	06	07	08	09	10	11	12	13	14	15	16	17	18	19	20	21	22	23	24		最大	時分	最大	時分
	三国	0.0	15.0	18.0	21.0	16.0	17.5	12.5	35.5	2.5	2.0	3.0	4.0	1.5	0.0	0.0	2.0	3.0	0.5	0.5	6.0	1.0	1.5	0.5		0.5	164.0	39.0	0752
春江	0.5	3.0	17.0	15.5	16.5	24.0	7.5	25.5	3.0	1.5	3.0	2.0	1.5	0.0	0.0	0.5	1.0	0.0	1.0	7.0	0.5	0.0	0.0	0.0	130.5	25.5	0802	9.0	0332
越廼	1.0	30.5	17.5	20.5	19.5	22.0	29.0	20.5	2.5	4.0	5.0	4.5	1.0	0.0	0.0	2.5	0.0	0.0	4.0	3.5	1.0	0.5	3.0	1.0	193.0	38.5	0732	12.0	0649
福井	0.5	2.5	18.5	10.0	7.5	10.5	4.0	15.0	5.5	2.5	2.5	2.0	0.5	0.0	0.5	0.0	0.5	0.0	0.5	4.0	1.5	0.0	0.0	0.0	88.5	19.5	0259	7.5	0209
美山	1.0	1.0	3.5	4.0	5.0	3.5	2.0	4.5	4.0	1.0	2.0	0.5	0.5	0.5	0.0	0.0	0.0	0.0	0.0	2.0	0.0	0.5	0.0	0.0	35.5	5.5	0447	1.5	0401
勝山	0.5	0.0	1.5	2.0	3.0	2.5	2.0	5.0	4.0	1.5	0.5	0.5	1.0	0.0	0.0	0.0	0.0	0.0	0.0	1.0	2.0	0.5	0.0	0.0	27.5	5.5	0836	1.5	2019
武生	1.5	3.0	8.0	6.5	6.5	4.5	4.0	7.5	3.5	1.5	2.5	1.0	0.5	1.0	0.0	0.0	0.5	0.0	2.5	2.0	1.0	0.5	0.0	0.0	58.0	9.0	0250	2.5	1859
大野	0.0	0.0	0.5	1.5	2.0	1.5	2.0	3.0	4.0	1.0	1.5	0.0	1.5	1.0	0.0	0.0	0.0	0.0	0.0	1.5	1.0	0.0	0.0	0.0	22.0	4.5	0855	1.0	2009
九頭竜	7.5	4.0	1.0	7.0	3.0	3.0	2.5	3.0	20.0	3.5	3.5	20.0	9.0	7.0	4.0	0.5	0.5	0.5	5.5	6.0	5.0	0.5	0.0	0.0	116.5	21.5	1146	9.0	1120
今庄	0.5	0.5	0.5	2.5	4.0	2.5	2.5	3.5	2.0	1.0	1.5	0.5	0.5	0.5	0.0	0.0	0.0	0.0	4.0	3.0	0.0	0.0	0.0	0.0	29.5	6.5	1925	2.5	1835
敦賀	0.5	1.0	1.0	2.0	4.0	3.5	6.0	5.5	2.5	0.5	1.5	1.0	0.5	2.0	0.0	0.5	0.0	0.0	2.5	1.5	0.5	0.0	0.0	0.5	37.0	7.0	0720	2.5	1840
美浜	0.0	2.0	1.5	3.0	4.0	2.5	4.5	5.5	2.0	2.0	2.0	1.5	0.0	0.0	0.5	0.0	0.0	0.0	4.5	0.5	0.0	0.0	0.0	1.0	37.0	6.0	0803	3.0	0800
大飯	1.0	18.0	8.5	28.5	9.0	16.5	35.0	6.0	3.0	7.5	12.0	2.5	0.0	0.0	0.0	0.0	0.0	1.5	2.0	0.0	0.0	0.0	0.0	151.0	35.5	0658	9.0	0626	
小浜	0.0	2.0	1.5	2.5	6.5	4.0	5.0	3.5	1.0	2.0	3.0	1.0	0.0	0.0	0.0	0.0	0.0	4.0	0.5	0.0	0.5	0.0	0.0	0.5	37.5	6.5	0512	4.0	1749

単位：mm

※塗りつぶしは、黄色：10mm以上 赤色：20mm以上 桃色：30mm以上

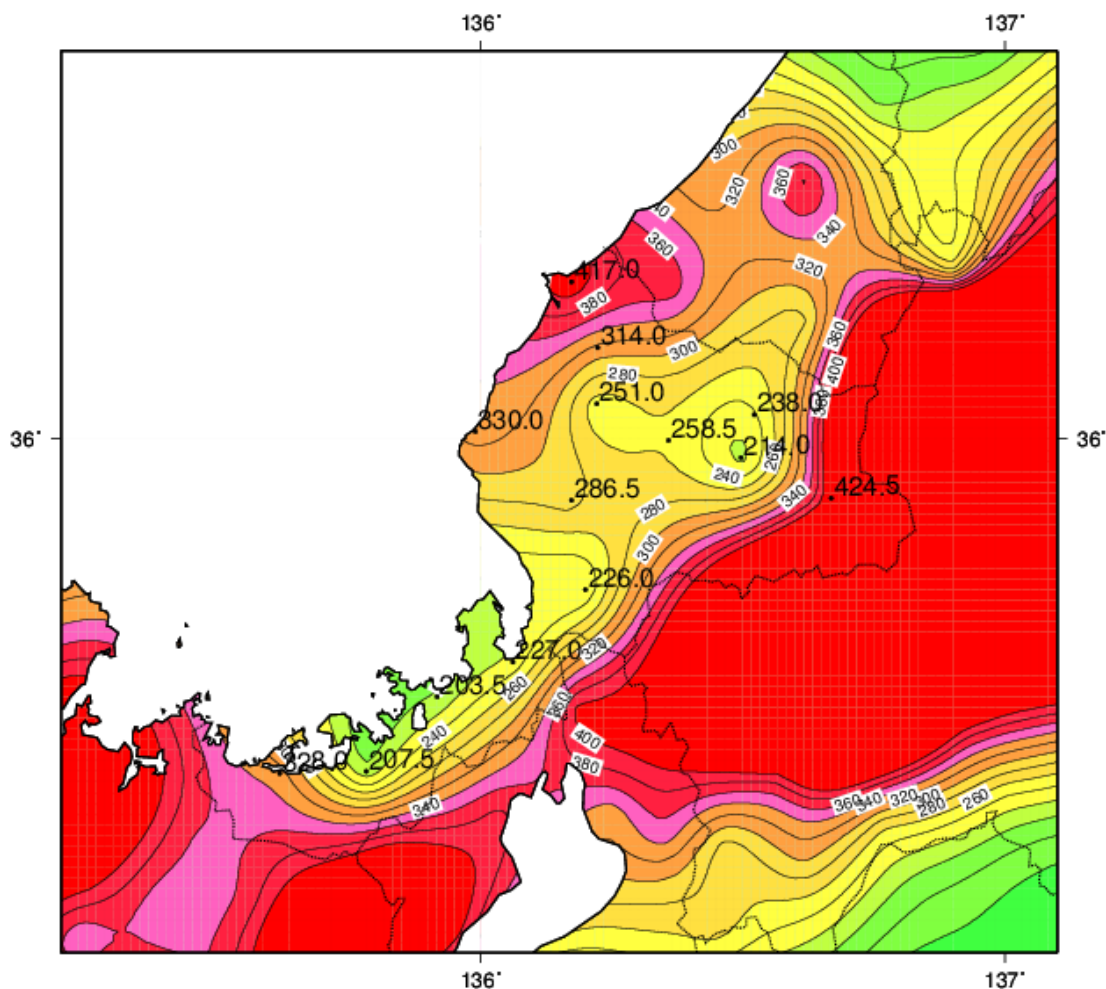
2018年7月8日

時刻 観測所名	時刻																								日最大		日最大			
	01	02	03	04	05	06	07	08	09	10	11	12	13	14	15	16	17	18	19	20	21	22	23	24	日合計	1時間降水量		10分間降水量		
																									最大	時分	最大	時分		
三国	0.0	0.0	0.0	0.0	0.0	0.0	0.0	0.0	0.0	0.0	0.0	0.0	0.0	0.0	0.0	0.0	0.0	0.0	0.0	0.0	0.0	0.0	0.0	0.0	0.0	0.0	0.5	0013	0.0	2400
春江	0.0	0.0	0.0	0.0	0.0	0.0	0.0	0.0	0.0	0.0	0.0	0.0	0.0	0.0	0.0	0.0	0.0	0.0	0.0	0.0	0.0	0.0	0.0	0.0	0.0	0.0	0.0	2400	0.0	2400
越廼	0.5	0.0	0.0	0.0	0.0	0.0	0.0	0.0	0.0	0.0	0.0	0.0	0.0	0.0	0.0	0.0	0.0	0.0	0.0	0.0	0.0	0.0	0.0	0.0	0.5	1.0	0034	0.5	0023	
福井	0.0	0.0	0.0	0.0	0.0	0.0	0.0	0.0	0.0	0.0	0.0	0.0	0.0	0.0	0.0	0.0	0.0	0.0	0.0	0.0	0.0	0.0	0.0	0.0	0.0	0.0	2400	0.0	2400	
美山	0.0	0.0	0.0	0.0	0.0	0.0	0.0	0.0	0.0	0.0	0.0	0.0	0.0	0.0	0.0	0.0	0.0	0.0	0.0	0.0	0.0	0.0	0.0	0.0	0.0	0.0	2400	0.0	2400	
勝山	0.0	0.0	0.0	0.0	0.0	0.0	0.0	0.0	0.0	0.0	0.0	0.0	0.0	0.0	0.0	0.0	0.0	0.0	0.0	0.0	0.0	0.0	0.0	0.0	0.0	0.0	2400	0.0	2400	
武生	0.0	0.0	0.0	0.0	0.0	0.0	0.0	0.0	0.0	0.0	0.0	0.0	0.0	0.0	0.0	0.0	0.0	0.0	0.0	0.0	0.0	0.0	0.0	0.0	0.0	0.0	2400	0.0	2400	
大野	0.0	0.0	0.0	0.0	0.0	0.0	0.0	0.0	0.0	0.0	0.0	0.0	0.0	0.0	0.0	0.0	0.0	0.0	0.0	0.0	0.0	0.0	0.0	0.0	0.0	0.0	2400	0.0	2400	
九頭竜	0.0	0.5	1.0	0.0	0.0	0.0	0.0	0.0	0.0	0.0	0.0	0.5	0.0	0.0	0.0	0.0	0.0	0.0	0.0	0.0	0.0	0.0	0.0	2.0	1.0	0310	0.5	1255		
今庄	0.5	0.0	0.0	0.0	0.0	0.0	0.0	0.0	0.0	0.0	0.0	0.0	0.0	0.0	0.0	0.0	0.0	0.0	0.0	0.0	0.0	0.0	0.0	0.5	0.5	0108	0.5	0018		
敦賀	0.0	0.0	0.0	0.0	0.0	0.0	0.0	0.0	0.0	0.0	0.0	0.0	0.0	0.0	0.0	0.0	0.0	0.0	0.0	0.0	0.0	0.0	0.0	0.0	0.5	0050	0.0	2400		
美浜	0.0	0.0	0.0	0.0	0.0	0.0	0.0	0.0	0.0	0.0	0.0	0.0	0.0	0.0	0.0	0.0	0.0	0.0	0.0	0.0	0.0	0.0	0.0	0.0	1.0	0016	0.0	2400		
大飯	0.0	0.0	0.0	0.0	0.0	0.0	0.0	0.0	0.0	0.0	0.0	0.0	0.0	0.0	0.0	0.0	0.0	0.0	0.0	0.0	0.0	0.0	0.0	0.0	0.0	2400	0.0	2400		
小浜	0.0	0.0	0.0	0.0	0.0	0.0	0.0	0.0	0.0	0.0	0.0	0.0	0.0	0.0	0.0	0.0	0.0	0.0	0.0	0.0	0.0	0.0	0.0	0.5	0004	0.0	2400			

単位：mm

※塗りつぶしは、黄色：10mm以上 赤色：20mm以上 桃色：30mm以上

(5) アメダス積算降水量分布図 (7月4日02時～8日13時)



○アメダスの期間降水量

都県名	市町村名	アメダス地点名	4日	5日	6日	7日	8日	合計
			(2時～)				(～13時)	
			(mm)	(mm)	(mm)	(mm)	(mm)	(mm)
福井県	坂井市	三国	27.5	148.0	77.5	164.0	0.0	417.0
福井県	坂井市	春江	5.0	111.0	67.5	130.5	0.0	314.0
福井県	福井市	越廼	4.5	65.5	66.5	193.0	0.5	330.0
福井県	福井市	美山	3.5	185.0	34.5	35.5	0.0	258.5
福井県	勝山市	勝山	1.5	178.0	31.0	27.5	0.0	238.0
福井県	越前市	武生	2.5	183.0	43.0	58.0	0.0	286.5
福井県	大野市	大野	2.5	158.0	31.5	22.0	0.0	214.0
福井県	大野市	九頭竜	102.0	110.0	94.0	116.5	2.0	424.5
福井県	南条郡南越前町	今庄	4.0	161.0	31.0	29.5	0.5	226.0
福井県	三方郡美浜町	美浜	0.0	131.5	35.0	37.0	0.0	203.5
福井県	大飯郡おおい町	大飯	5.5	113.5	58.0	151.0	0.0	328.0
福井県	小浜市	小浜	0.0	129.0	41.0	37.5	0.0	207.5

○アメダスの最大1時間降水量（最大1時間降水量30mm以上の地点）

都県名	市町村名	アメダス地点名	降水量(mm)	月日	時分
福井県	坂井市	三国	39.0	07/07	07:52
福井県	坂井市	春江	31.5	07/06	16:34
福井県	福井市	越廼	38.5	07/07	07:32
福井県	福井市	美山	36.0	07/05	16:54
福井県	越前市	武生	34.5	07/05	16:44
福井県	大野市	九頭竜	32.0	07/04	19:23
福井県	大飯郡おおい町	大飯	35.5	07/07	06:58

2 気象官署と地域気象観測所の極値更新状況

○気象官署及び特別地域気象観測所（7月としての第3位まで）

福井

極値更新（3位まで）はありませんでした。

敦賀

要素名	順位	値	起日	統計開始年
月最大24時間降水量	2	159.0mm	2018年7月5日	1950年～

○地域気象観測所（7月として第3位まで）

地点名	要素名	順位	値	起日	統計開始年
三国	日降水量	1	164.0mm	2018年7月7日	1976年～
越廼	日降水量	1	193.0mm	2018年7月7日	1979年～
勝山	日降水量	1	178.0mm	2018年7月5日	1994年～
武生	日降水量	1	183.0mm	2018年7月5日	2006年
美山	日降水量	2	185.0mm	2018年7月5日	1976年
大野	日降水量	2	158.0mm	2018年7月5日	1976年
九頭竜	日最大10分間降水量	3	12.0mm	2018年7月4日	2009年
今庄	日降水量	1	161.0mm	2018年7月5日	1976年
美浜	日降水量	1	131.5mm	2018年7月5日	1976年
大飯	日降水量	1	151.0mm	2018年7月7日	1996年
大飯	日降水量	2	113.5mm	2018年7月5日	1996年

### 3 警報等の発表状況

#### (1) 特別警報・警報・注意報・防災気象情報の発表状況

(平成30年7月4日4時34分～7月8日20時24分)

●:発表 ◇:特別警報から警報 ▽:特別警報から注意報 ▼:警報から注意報 ○:継続 解:解除  
 浸:浸水害 土:土砂災害 土浸:土砂災害、浸水害 斜体字:発表 下線:特別警報から警報

発表時刻	警報・注意報	福井市	あわら市	坂井市	永平寺町	越前町	鯖江市	越前市	池田町	南越前町	大野市	勝山市	敦賀市	美浜町	若狭町	小浜市	高浜町	おおい町
2018/7/4 4:34	雷注意報	●	●	●	●	●	●	●	●	●	●	●	●	●	●	●	●	●
	強風注意報	○	○	○	○	○	○	○	○	○	○	○	○	○	○	○	○	○
	波浪注意報	●	●	●		●				●			●	●	●	●	●	●
	高潮注意報	●	●	●		●				●			●	●	●	●	●	●
2018/7/4 7:21	大雨注意報										●	●						
	雷注意報	○	○	○	○	○	○	○	○	○	○	○	○	○	○	○	○	○
	強風注意報	○	○	○	○	○	○	○	○	○	○	○	○	○	○	○	○	○
	波浪注意報	○	○	○		○				○			○	○	○	○	○	○
2018/7/4 16:54	高潮注意報	○	○	○		○				○			○	○	○	○	○	○
	大雨警報										土							
	大雨注意報											○						
	雷注意報	○	○	○	○	○	○	○	○	○	○	○	○	○	○	○	○	○
	強風注意報	解	解	解	解	解	解	解	解	解	解	解	解	解	解	解	解	解
2018/7/4 19:24	波浪注意報	○	○	○		○				○			○	○	○	○	○	○
	洪水注意報										●							
	高潮注意報	○	○	○		○				○			○	○	○	○	○	○
	大雨警報										土							
	大雨注意報											○						
2018/7/4 20:35	雷注意報	○	○	○	○	○	○	○	○	○	○	○	○	○	○	○	○	○
	波浪注意報	○	○	○		○				○			○	○	○	○	○	○
	洪水注意報										○							
	高潮注意報	解	解	解		解				解			解	解	解	解	解	解
	大雨警報										土							
2018/7/4 22:46	大雨注意報	●	●	●	●	●						○						
	雷注意報	○	○	○	○	○	○	○	○	○	○	○	○	○	○	○	○	○
	波浪注意報	○	○	○		○				○			○	○	○	○	○	○
	洪水注意報										○							
2018/7/5 0:19	大雨警報										土							
	大雨注意報	○	○	○	○	○						○						
	雷注意報	○	○	○	○	○	○	○	○	○	○	○	○	○	○	○	○	○
	波浪注意報	○	○	○		○				○			○	○	○	○	○	○
2018/7/5 3:13	洪水注意報		●							○								
	高潮注意報	●	●	●		●				●			●	●	●	●	●	●
	大雨警報										土							
	大雨注意報	○	○	○	○	○	●	●	●	●		○	●	●	●	●	●	●
	雷注意報	○	○	○	○	○	○	○	○	○	○	○	○	○	○	○	○	○
2018/7/5 6:19	波浪注意報	解	解	解		解				解			解	解	解	解	解	
	洪水注意報		○	●						○								
	高潮注意報	○	○	○		○				○			○	○	○	○	○	○
	大雨警報	土	土	土						土	土	土	土	土	土	土	土	土
2018/7/5 10:26	大雨注意報																	
	雷注意報	○	○	○	○	○	○	○	○	○	○	○	○	○	○	○	○	○
	洪水注意報	●	○	○					●	●	○		○	○	○	○	○	○
	高潮注意報	○	○	○		○				○			○	○	○	○	○	○
2018/7/5 14:10	大雨警報	土	土	土	土	土	土	土	土	土	土	土	土	土	土	土	土	土
	洪水警報												○					
	大雨注意報																○	
	雷注意報	○	○	○	○	○	○	○	○	○	○	○	○	○	○	○	○	○
	洪水注意報	○	○	○	●	●	●	●	○			●		○	○	○	○	○
高潮注意報	○	○	○		○				○			○	○	○	○	○	○	

(次頁へ続く)

●:発表 ◇:特別警報から警報 ▼:特別警報から注意報 ▽:警報から注意報 ○:継続 解:解除  
 浸:浸水害 土:土砂災害 土浸:土砂災害、浸水害 斜体字:発表 下線:特別警報から警報

発表時刻	警報・注意報	福井市	あわら市	坂井市	永平寺町	越前町	鯖江市	越前市	池田町	南越前町	大野市	勝山市	敦賀市	美浜町	若狭町	小浜市	高浜町	おおい町	
2018/7/5 15:56	大雨警報	土浸	土	土浸	土浸	土浸	土浸	土浸	土	土	土	土	土	土	土	土	土	土	土
	洪水警報	●			●	●	●	●				●	○	●	●				
	雷注意報	○	○	○	○	○	○	○	○	○	○	○	○	○	○	○	○	○	○
	洪水注意報																	●	○
高潮注意報	○	○	○		○					○			○	○	○	○	○	○	○
2018/7/5 17:12	大雨警報	土	土	土	土	土	土	土	土	土	土	土	土	土	土	土	土	土	土
	洪水警報	○		●	○	○	○	○	●	●	●	○	○	○	○				
	雷注意報	○	○	○	○	○	○	○	○	○	○	○	○	○	○	○	○	○	○
	洪水注意報		○														○	○	○
高潮注意報	○	○	○						○				○	○	○	○	○	○	○
2018/7/5 20:16	大雨警報	土	土	土	土	土	土	土	土	土	土	土	土	土	土	土	土	土	土
	洪水警報	○		○	○	○	○	○	○	○	○	○	○	○	○				
	雷注意報	○	○	○	○	○	○	○	○	○	○	○	○	○	○	○	○	○	○
	洪水注意報		○														○	○	○
高潮注意報	解	解	解		解				解			解	解	解	解	解	解	解	
2018/7/5 23:07	大雨警報	土	土	土	土	土	土	土	土	土	土	土	土	土	土	土	土	土	土
	洪水警報	○			○	○	○	○	○	○	○	○	○	○					
	雷注意報	○	○	○	○	○	○	○	○	○	○	○	○	○	○	○	○	○	○
	洪水注意報			▼											▼	○	○	○	○
2018/7/6 4:51	大雨警報	土	土	土	土	土	土	土	土	土	土	土	土	土	土	土	土	土	土
	雷注意報	○	○	○	○	○	○	○	○	○	○	○	○	○	○	○	○	○	○
	洪水注意報	▼	○	○	▼	▼	▼	▼	▼	▼	▼	▼	▼	▼	○	○	○	○	○
	強風注意報	○	○	○	○	○	○	○	○	○	○	○	○	○	○	○	○	○	○
2018/7/6 16:37	大雨警報	土	土	土	土	土	土	土	土	土	土	土	土	土	土	土	土	土	土
	雷注意報	○	○	○	○	○	○	○	○	○	○	○	○	○	○	○	○	○	○
	強風注意報	●	●	●	●	●	●	●	●	●			●	●	●	●	●	●	●
	洪水注意報	○	○	○	○	○	○	○	○	○	○	○	○	○	○	○	○	○	○
2018/7/6 21:19	大雨警報	土	土	土	土	土	土	土		土	土	土	土	土	土		土	土	
	大雨注意報								▼							▼			
	雷注意報	○	○	○	○	○	○	○	○	○	○	○	○	○	○	○	○	○	
	強風注意報	○	○	○	○	○	○	○	○	○			○	○	○	○	○	○	
洪水注意報	○	○	○	○	○	○	○	○	解	○	○	○	○	○	○	○	○	○	
2018/7/7 1:56	大雨警報	土	土	土	土	土	土	土	土	土	土	土	土	土	土	土	土	土	土
	雷注意報	○	○	○	○	○	○	○	○	○	○	○	○	○	○	○	○	○	○
	強風注意報	○	○	○	○	○	○	○	○	○			○	○	○	○	○	○	○
	洪水注意報	○	○	○	○	○	○	○		○	○	○	○	○	○	○	○	○	○
2018/7/7 4:28	大雨警報	土	土	土	土	土	土	土	土	土	土	土	土	土	土	土	土	土	土
	雷注意報	○	○	○	○	○	○	○	○	○	○	○	○	○	○	○	○	○	○
	強風注意報	○	○	○	○	○	○	○	○	○			○	○	○	○	○	○	○
	洪水注意報	○	○	○	○	○	○	○		○	○	○	○	○	○	○	○	○	○
2018/7/7 6:50	大雨警報	土	土	土	土	土	土	土	土	土	土	土	土	土	土	土	土	土	土
	洪水警報	●	●	●		●	●										●	●	
	雷注意報	○	○	○	○	○	○	○	○	○	○	○	○	○	○	○	○	○	○
	強風注意報	○	○	○	○	○	○	○	○	○			○	○	○	○	○	○	○
洪水注意報				○					○	○	○	○	○	○	○	○	○	○	
2018/7/7 10:24	大雨警報	土	土	土	土	土	土	土	土	土	土	土	土	土	土	土	土	土	土
	洪水警報	○	○	○		○	○				●						○	○	
	雷注意報	○	○	○	○	○	○	○	○	○	○	○	○	○	○	○	○	○	○
	強風注意報	○	○	○	○	○	○	○	○	○			○	○	○	○	○	○	○
洪水注意報				○					○	○	○	○	○	○	○	○	○	○	
2018/7/7 12:55	大雨警報	土	土	土	土	土	土	土	土	土	土	土	土	土	土	土	土	土	土
	洪水警報	○	○	○		○	○				○								
	雷注意報	○	○	○	○	○	○	○	○	○	○	○	○	○	○	○	○	○	○
	強風注意報	○	○	○	○	○	○	○	○	○			○	○	○	○	○	○	○
洪水注意報				○					○	○	○	○	○	○	○	○	○	○	
2018/7/7 15:36	大雨警報	土	土	土	土	土	土	土	土	土	土	土	土	土	土	土	土	土	土
	洪水警報	○	○	○	○	○	○	○	○	○	○	○	○	○	○	○	○	○	○
	雷注意報	○	○	○	○	○	○	○	○	○	○	○	○	○	○	○	○	○	○
	強風注意報	解	解	解	解	解	解	解	解	解			解	解	解	解	解	解	
洪水注意報				○					○	○	○	○	○	○	○	○	○	○	

(次頁へ続く)

●:発表 ◇:特別警報から警報 ▼:特別警報から注意報 ▼:警報から注意報 ○:継続 解:解除  
 浸:浸水害 土:土砂災害 土浸:土砂災害、浸水害 斜体字:発表 下線:特別警報から警報

発表時刻	警報・注意報	福井市	あわら市	坂井市	永平寺町	越前町	鯖江市	越前市	池田町	南越前町	大野市	勝山市	敦賀市	美浜町	若狭町	小浜市	高浜町	おおい町
2018/7/7 21:50	大雨警報	土	土	土	土	土	土	土	土	土	土	土	土	土	土			
	洪水警報											○						
	大雨注意報															▼	▼	▼
	雷注意報	○	○	○	○	○	○	○	○	○	○	○	○	○	○	○	○	○
	洪水注意報	▼	▼	▼	○	▼	▼	○		○		○	解	解	解	解	解	解
2018/7/8 4:22	大雨警報								解		土	土			解			
	洪水警報										解							
	大雨注意報	▼	▼	▼	▼	▼	▼	▼		▼			▼	▼		解	○	○
	雷注意報	解	解	解	解	解	解	解	解	解	解	解	解	解	解	解	解	解
2018/7/8 15:34	洪水注意報	解	解	解	解	解	解	解		解		解						
	大雨警報										土	土						
2018/7/8 16:46	大雨注意報	○	○	○	○	○	○	○	●	○			○	○	●	●	○	○
	大雨注意報	○	○	○	○	○	○	○	○	○	▼	▼	○	○	○	○	○	○
2018/7/8 20:24	大雨注意報	解	解	解	解	解	解	解	解	解	○	解	解	解	解	解	解	解

## (2) 府県気象情報の発表状況

発表時刻	情報名	備考
2018/7/4 6:51	大雨に関する福井県気象情報 第1号	
2018/7/4 16:55	大雨に関する福井県気象情報 第2号	
2018/7/5 05:16	大雨と雷及び突風に関する福井県気象情報 第3号	
2018/7/5 11:00	大雨と雷及び突風に関する福井県気象情報 第4号	
2018/7/5 16:43	大雨と雷及び突風に関する福井県気象情報 第5号	
2018/7/5 23:34	大雨と雷及び突風に関する福井県気象情報 第6号	
2018/7/6 05:34	大雨と雷及び突風に関する福井県気象情報 第7号	
2018/7/6 16:49	大雨と雷及び突風に関する福井県気象情報 第8号	
2018/7/7 05:45	大雨と雷及び突風に関する福井県気象情報 第9号	
2018/7/7 11:39	大雨と雷及び突風に関する福井県気象情報 第10号	
2018/7/7 17:06	大雨と雷及び突風に関する福井県気象情報 第11号	
2018/7/7 22:58	大雨と雷及び突風に関する福井県気象情報 第12号	図形式
2018/7/8 05:31	大雨に関する福井県気象情報 第13号	
2018/7/8 16:55	大雨に関する福井県気象情報 第14号	

(3) 土砂災害警戒情報の発表状況 (平成30年7月5日~8日)

発表時刻	情報名	警戒対象地域	警戒解除地域
2018/7/5 16:30	福井県土砂災害警戒情報 第1号	勝山市	
2018/7/5 20:00	福井県土砂災害警戒情報 第2号	敦賀市、勝山市、越前市、南越前町	
2018/7/6 0:00	福井県土砂災害警戒情報 第3号	敦賀市、越前市、南越前町	勝山市
2018/7/6 16:00	福井県土砂災害警戒情報 第4号	敦賀市、南越前町	越前市
2018/7/6 16:20	福井県土砂災害警戒情報 第5号	敦賀市、大野市、	
2018/7/6 19:00	福井県土砂災害警戒情報 第6号	大野市	敦賀市、南越前町
2018/7/7 3:00	福井県土砂災害警戒情報 第7号	大野市、高浜町	
2018/7/7 3:25	福井県土砂災害警戒情報 第8号	福井市、敦賀市、大野市、あわら市、越前市、坂井市、越前町、美浜町、高浜町	
2018/7/7 6:10	福井県土砂災害警戒情報 第9号	福井市、敦賀市、大野市、あわら市、越前市、坂井市、南越前町、越前町、美浜町、高浜町、おおい町	
2018/7/7 21:30	福井県土砂災害警戒情報 第10号	大野市	福井市、敦賀市、あわら市、越前市、坂井市、南越前町、越前町、美浜町、高浜町、おおい町
2018/7/8 10:05	福井県土砂災害警戒情報 第11号		大野市

(4) 指定河川洪水予報の発表状況 (平成30年7月5日~7日)

○福井県土木部砂防防災課・福井地方气象台 共同発表  
 笙の川水系笙の川

発表時刻	情報種類	洪水予報発表番号
2018/7/5 16:00	笙の川水系笙の川氾濫注意情報	洪水予報第1号
2018/7/5 20:25	笙の川水系笙の川氾濫警戒情報	洪水予報第2号
2018/7/5 21:10	笙の川水系笙の川氾濫危険情報	洪水予報第3号
2018/7/5 23:15	笙の川水系笙の川氾濫警戒情報	洪水予報第4号
2018/7/6 1:00	笙の川水系笙の川氾濫注意情報	洪水予報第5号
2018/7/6 5:50	笙の川水系笙の川氾濫注意情報解除	洪水予報第6号
2018/7/6 15:40	笙の川水系笙の川氾濫注意情報	洪水予報第1号
2018/7/7 12:35	笙の川水系笙の川氾濫注意情報解除	洪水予報第2号

(次頁へ続く)



### 九頭竜川水系日野川中流

発表時刻	情報種類	洪水予報発表番号
2018/7/5 22:25	九頭竜川水系日野川中流氾濫注意情報	洪水予報第1号
2018/7/6 1:55	九頭竜川水系日野川中流氾濫注意情報解除	洪水予報第2号

(5) 記録的短時間大雨情報の発表状況  
発表はありませんでした。

(6) 竜巻注意情報の発表状況（平成30年7月7日）

発表時刻	情報名	対象地域
2018/7/7 01:10	福井県竜巻注意情報 第1号	嶺南
2018/7/7 10:03	福井県竜巻注意情報 第1号	嶺北
2018/7/7 11:17	福井県竜巻注意情報 第2号	嶺北

(7) 高温注意情報の発表状況  
発表はありませんでした。

## 4 福井県の被害状況

(1) 人的被害  
なし

(2) 物的被害  
住家被害  
一部損壊 越前町（2棟）  
床下浸水 福井市（1棟）、越前町（3棟）、若狭町（2棟）、  
おおい町（1棟）

(3) 道路の通行止め等公共交通機関の状況  
7月6日～8日にかけて、北陸自動車道、舞鶴若狭自動車道などで通行止め区間多数発生。

(4) 公共交通機関  
7月6日～8日にかけて、JR北陸本線及び越美北線等で運休。その他の鉄道やバスなどで運休や運転見合わせ、遅延など多数発生した。

(5) 停電  
7月7日 福井市（約70戸）、越前町（約10戸）

(6) 学校関係  
小学校、中学校、高校などで下校時間繰上げ、休校等。  
（平成30年7月8日9時現在 福井県危機対策・防災課調べ）

## 5 気象台の執った措置

### (1) 県への支援

- ・福井県大雨に関する連絡調整会議にJETTを派遣し、今後の気象状況について解説を実施。(7月5日～8日(第1回～第9回))

### (2) 市町村等への支援

- ・ホットラインにより今後の気象状況について解説を実施(66回)

※JETTは、大規模な自然災害等の際に地方公共団体等へ支援を行う国土交通省の緊急災害対策派遣隊(TEC-FORCE)の気象・地象情報提供班です。

問い合わせ先 福井地方気象台 電話：(0776) 24-0069
--

※本気象速報の内容の全部または一部については、適宜の方法により出所を明示することにより、引用、転載、複製を行うことができます。

ただし、「無断転載を禁じます」等の注記があるものについては、それに従ってください。

本気象速報の内容の全部または一部について、福井地方気象台に無断で改変を行うことはできません。