

平成30年7月5日から8日にかけての 前線による大雨について (滋賀県の気象速報)

この資料は速報として取り急ぎまとめたものです。そのため、後日内容の一部訂正や追加をすることがあります。

概要

7月5日から8日にかけては、西日本に停滞した前線に向かって、南から暖かい湿った空気が流れ込み、前線の活動が活発となりました。

このため、滋賀県では大雨となり、高島市朽木平良で降り始めからの総雨量(7月5日00時から8日23時まで)が453.5ミリを観測したほか、高島市今津で7月の月降水量第1位を上回る383.5ミリを観測しました。


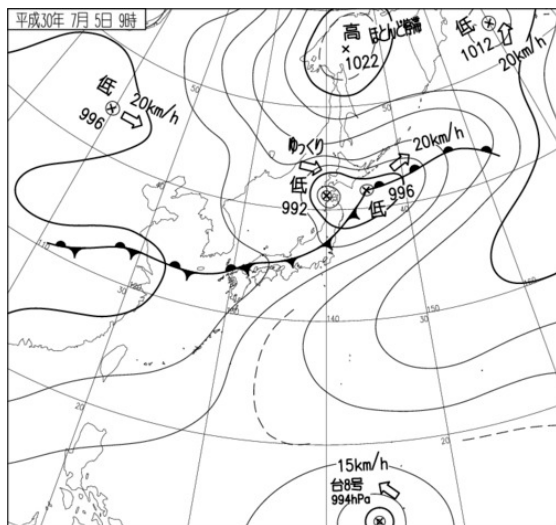
この大雨の影響で、滋賀県内では、死者1人、床下浸水1棟などの被害が発生しました。

【被害状況は、7月8日14時00分現在・滋賀県調べ】

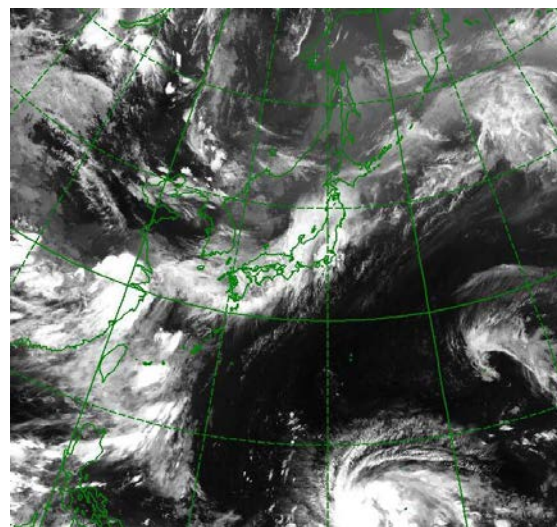
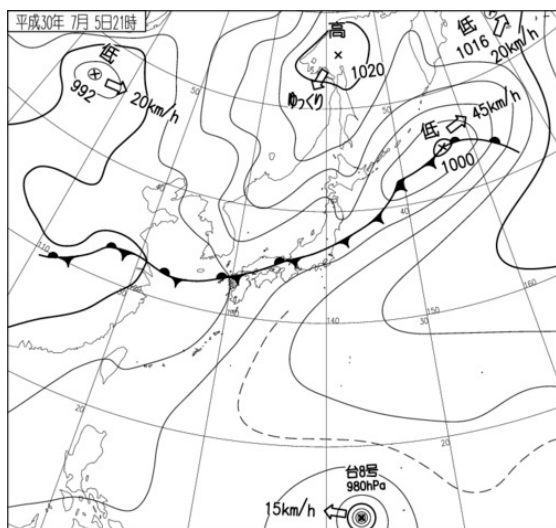
地上天気図

気象衛星赤外画像

7月5日09時




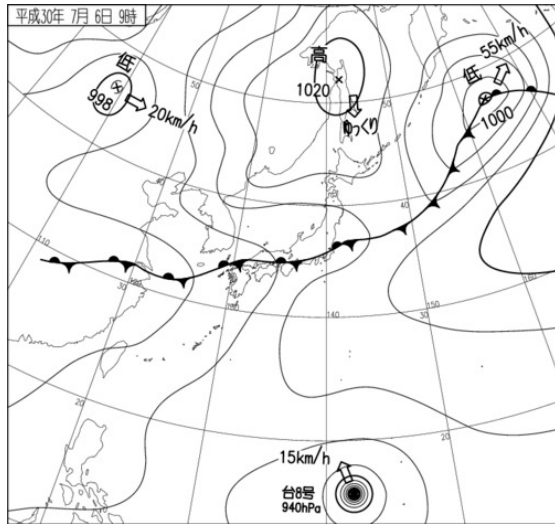
21時




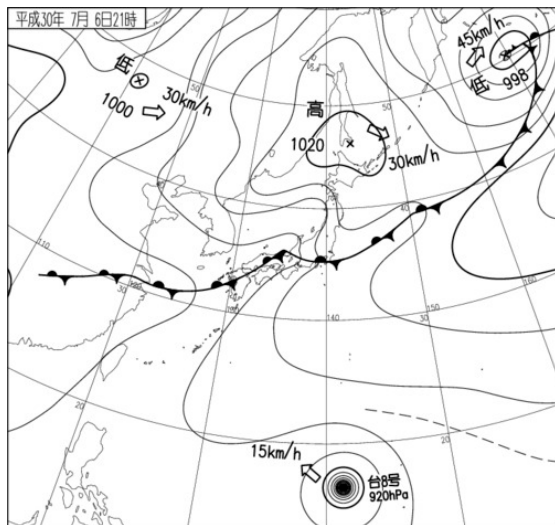
地上天気図

気象衛星赤外画像

6日09時




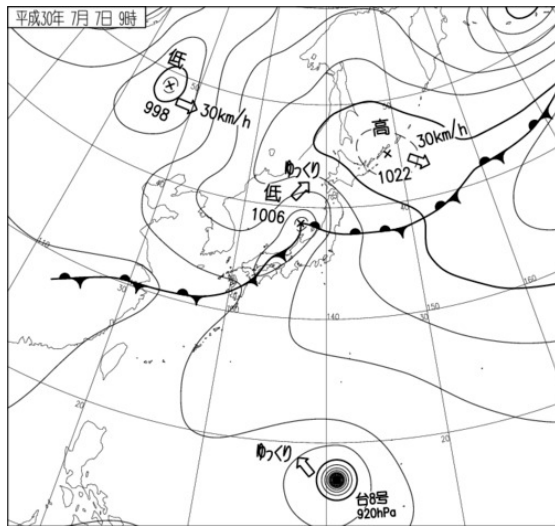
21時




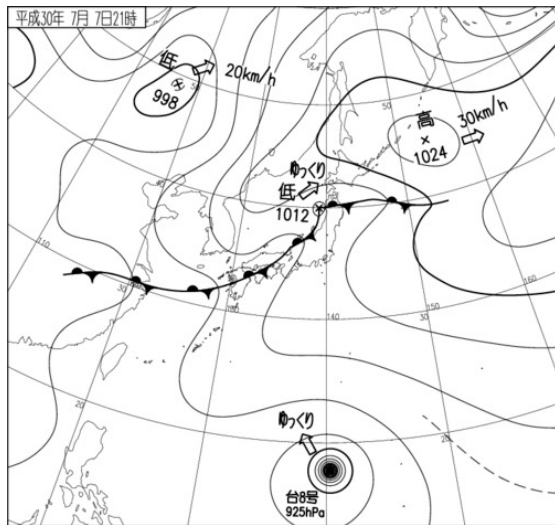
地上天気図

気象衛星赤外画像

7日09時




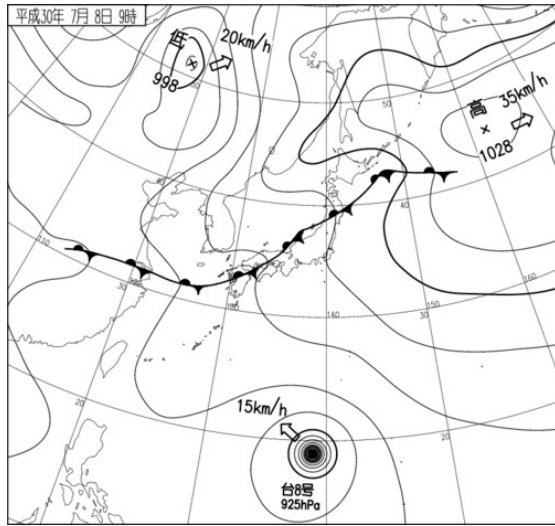
21時




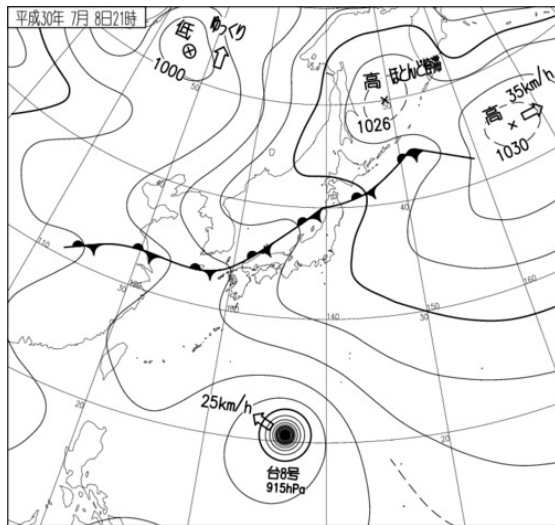
地上天気図

気象衛星赤外画像

8日09時

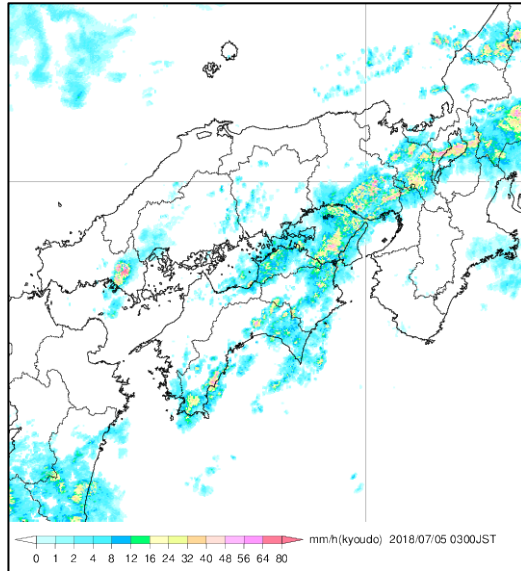


21時

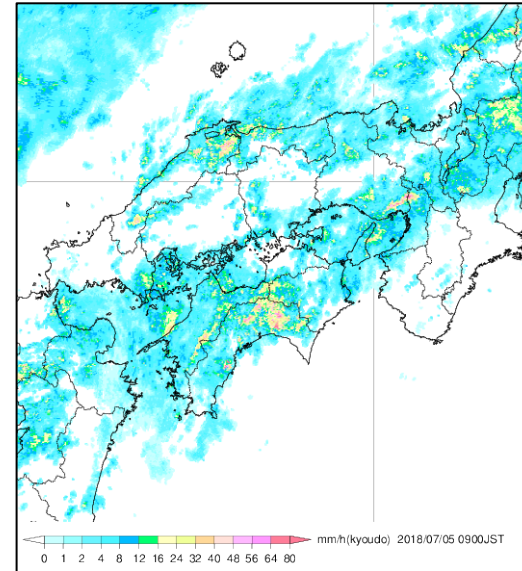


レーダー画像

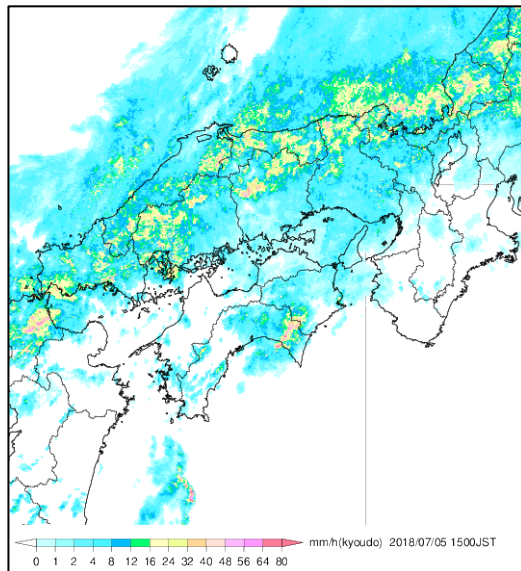
7月5日03時



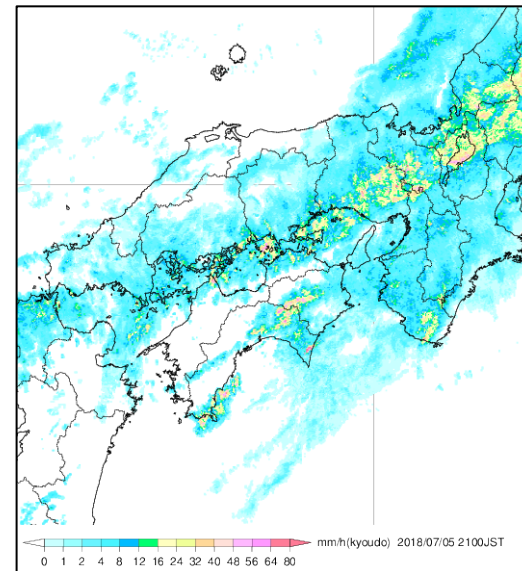
09時



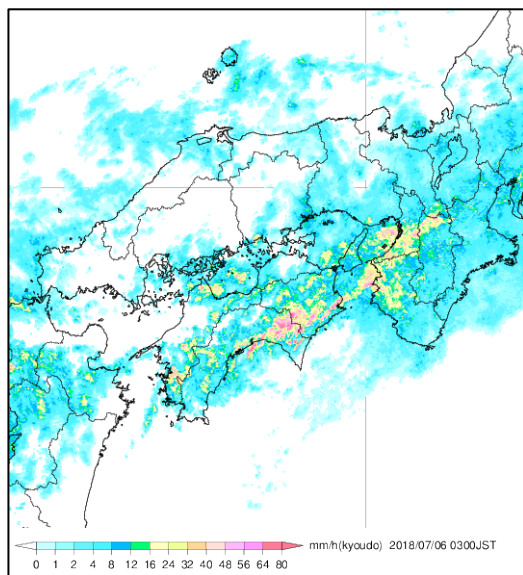
15時



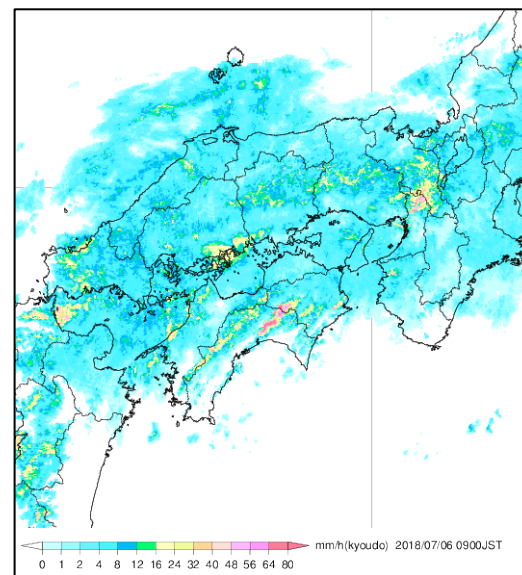
21時



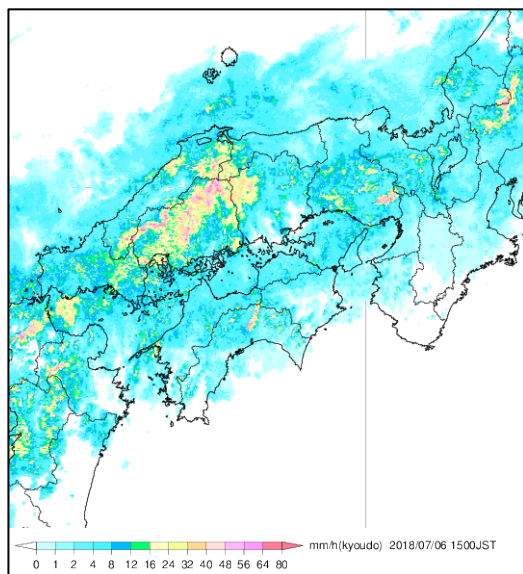
6日03時



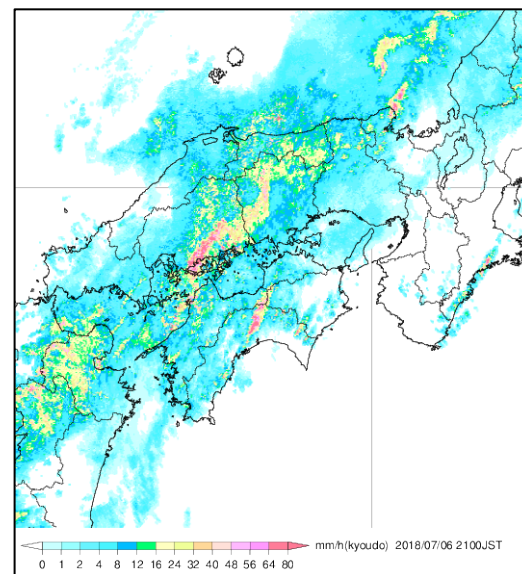
09時



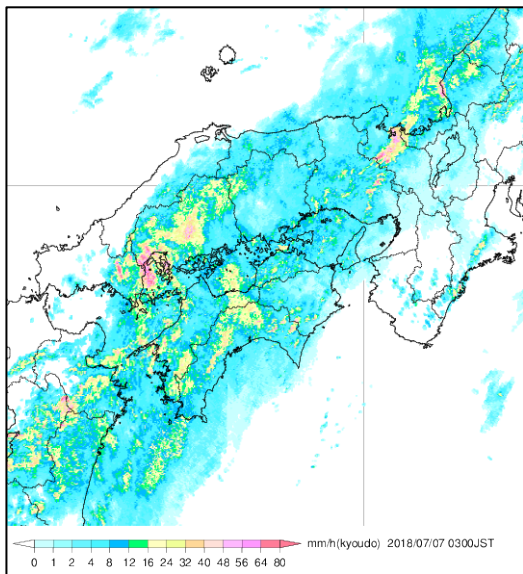
15時



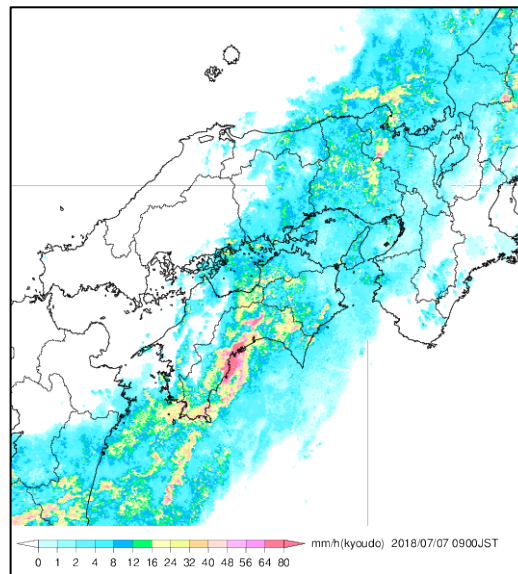
21時



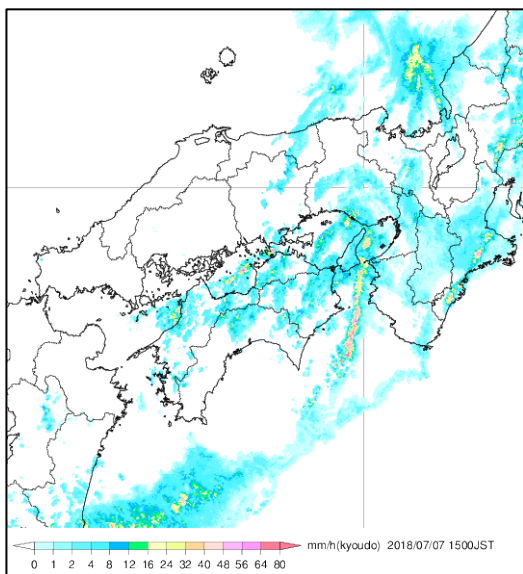
7日03時



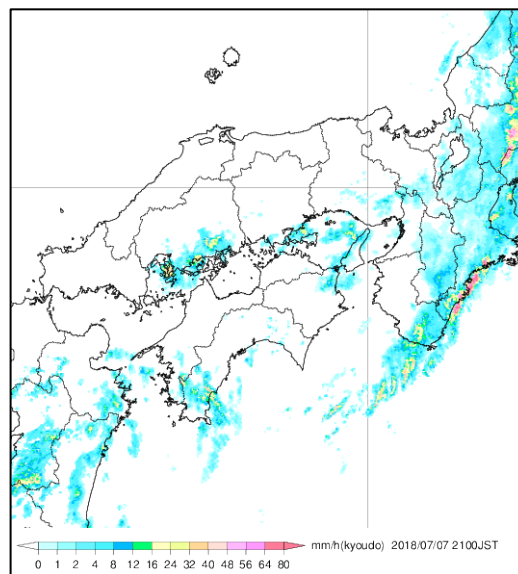
09時



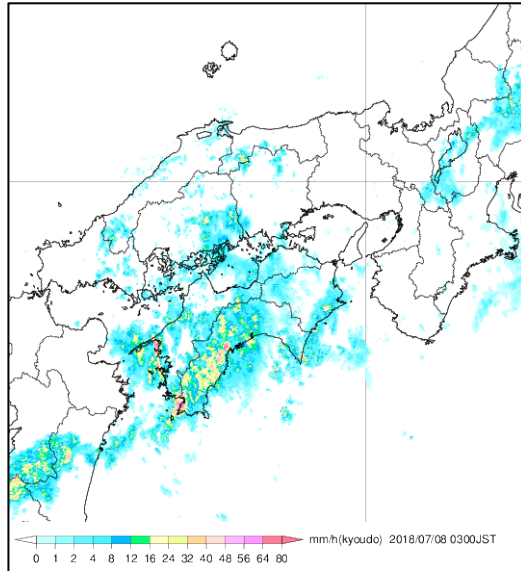
15時



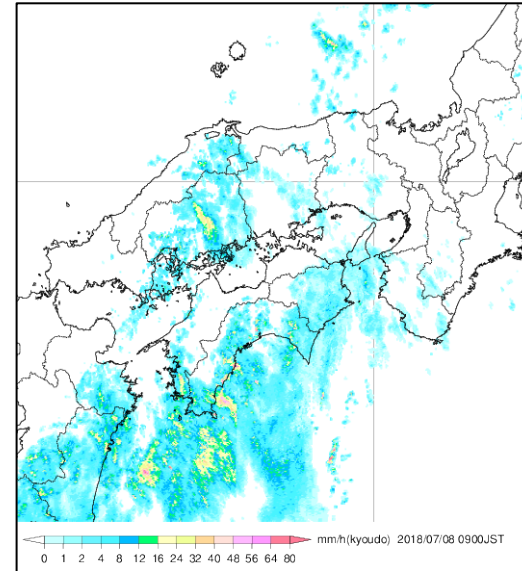
21時



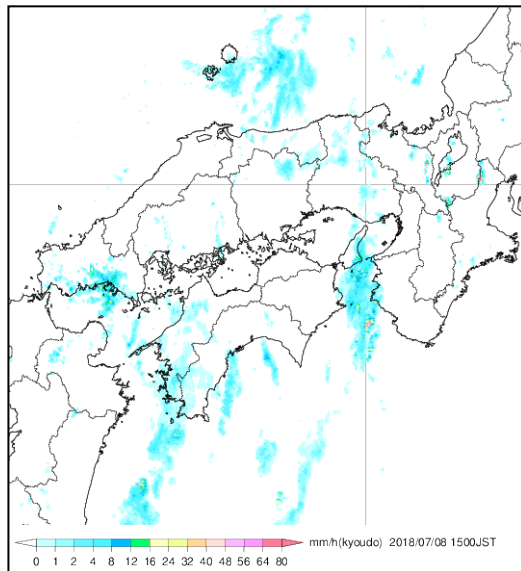
8日03時



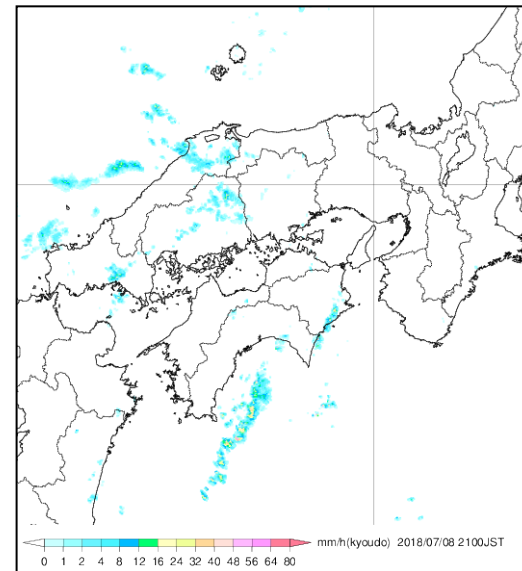
09時



15時

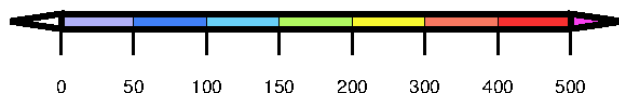
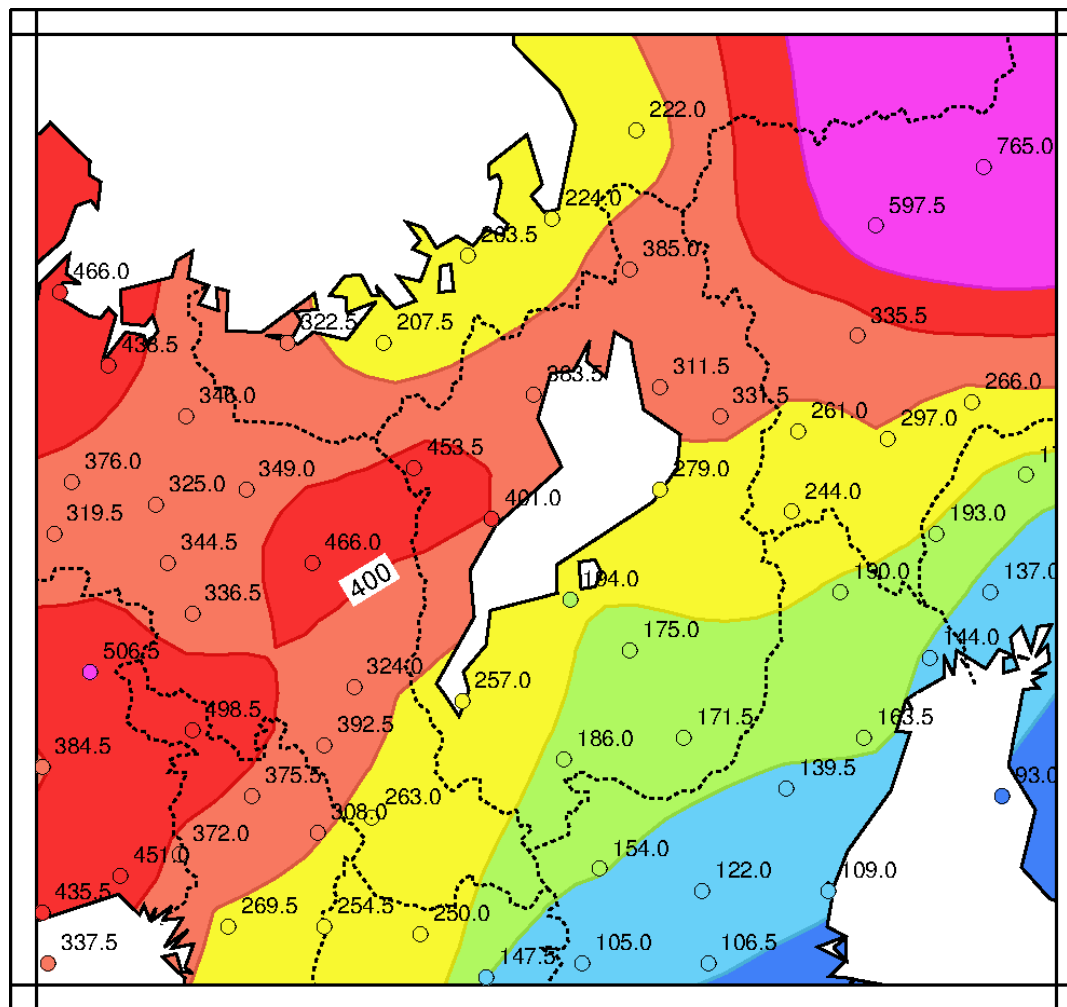


21時



雨の状況

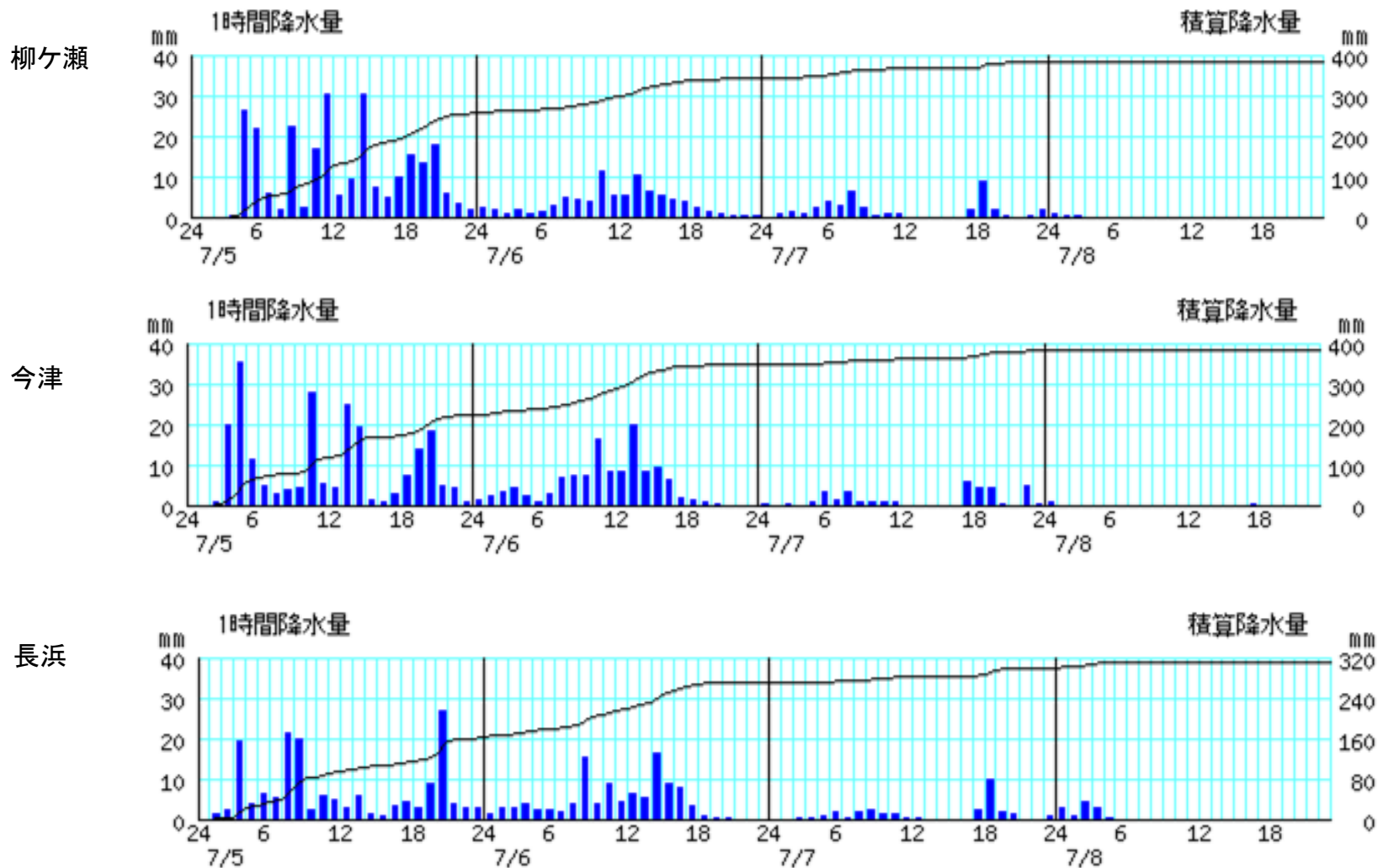
○アメダス期間降水量(7月5日00時～8日23時)



単位:mm

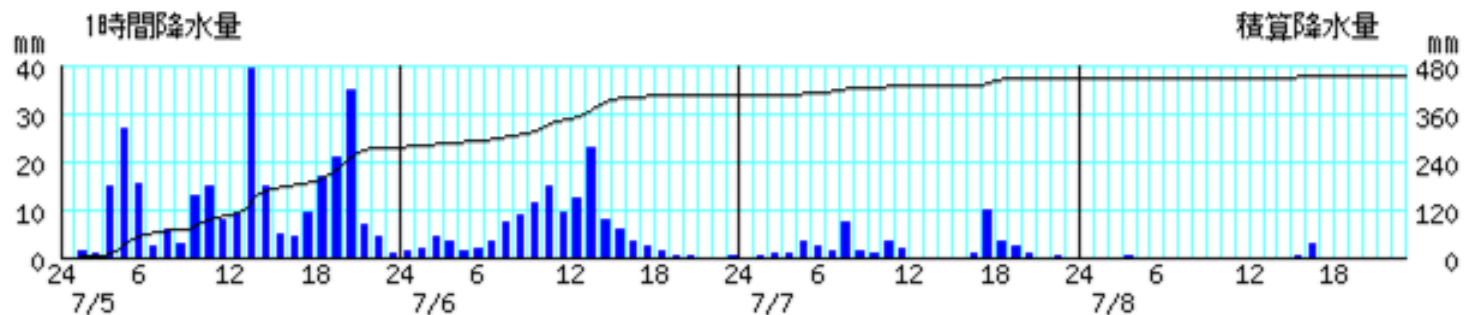
アメダス時系列グラフ

○降水量(7月5日00時～8日23時)

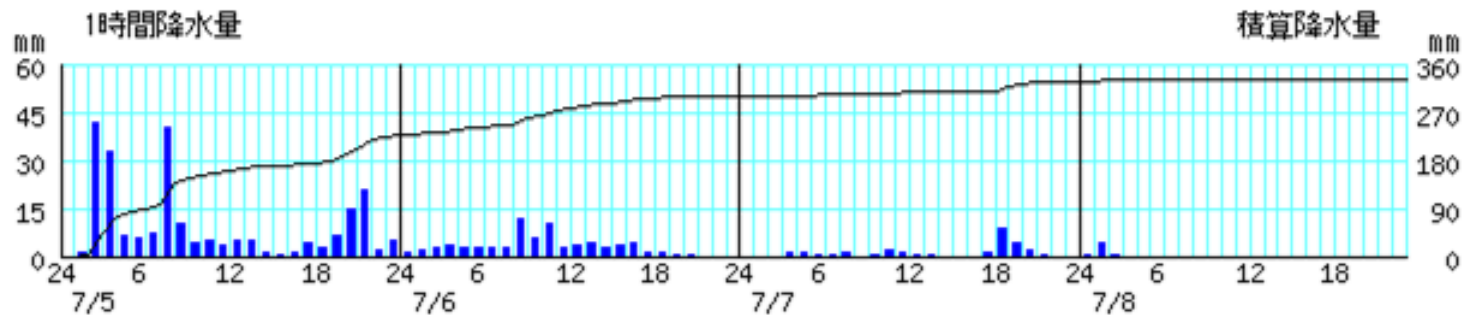


※棒グラフは1時間降水量(左軸)、折れ線グラフは積算降水量(右軸)を示す。
横軸は時刻を示す。

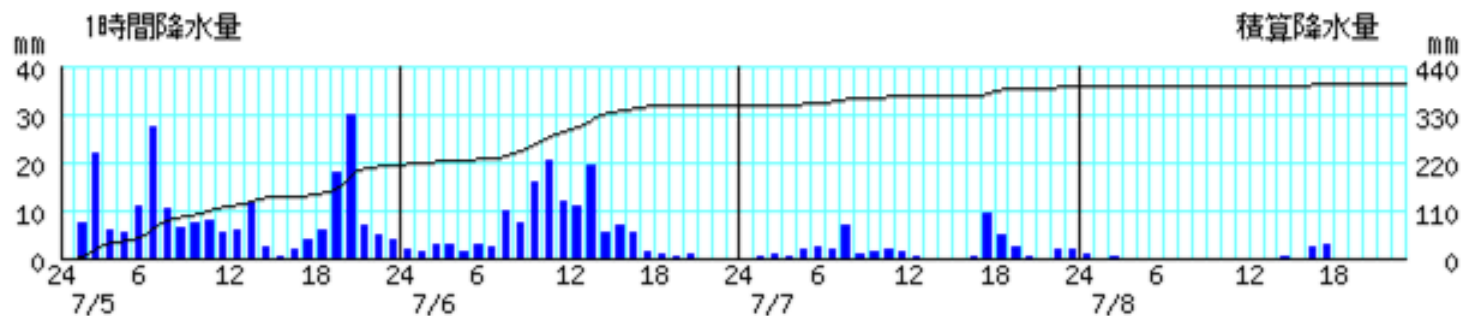
朽木平良



米原

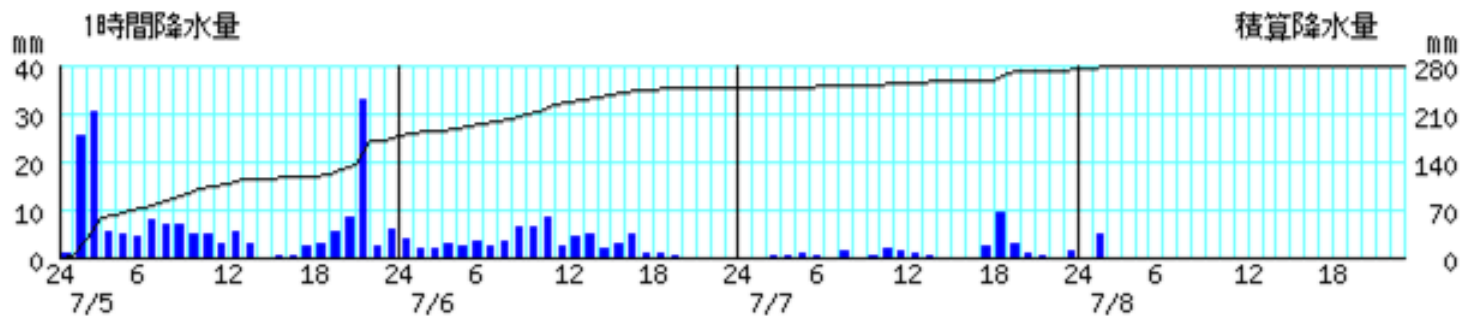


南小松

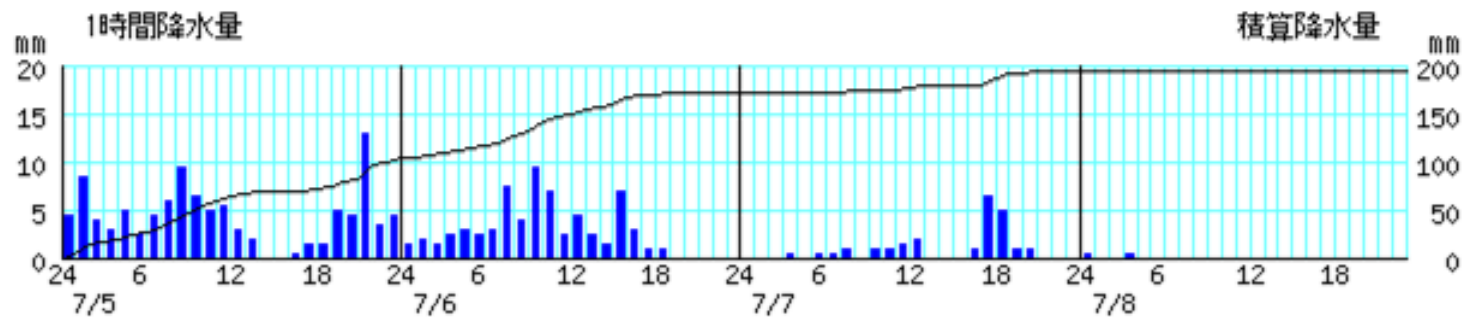


※棒グラフは1時間降水量(左軸)、折れ線グラフは積算降水量(右軸)を示す。
横軸は時刻を示す。

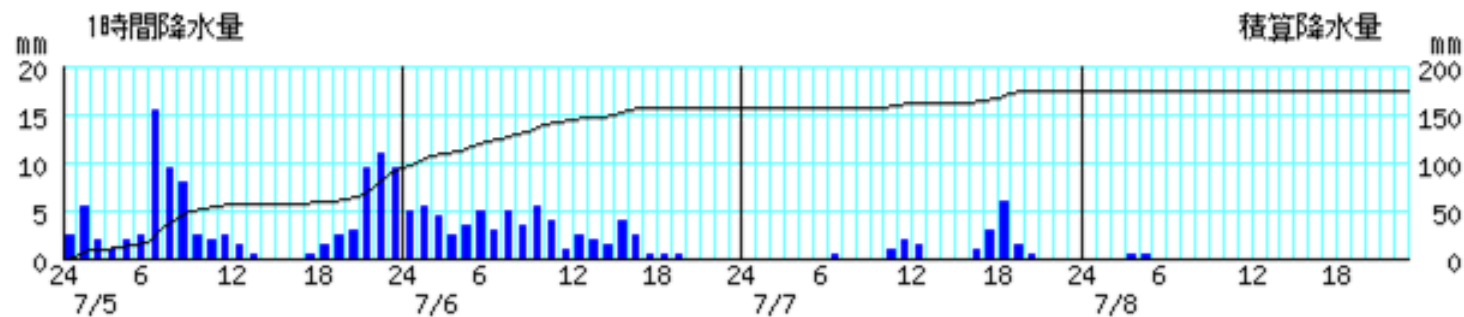
彦根



近江八幡

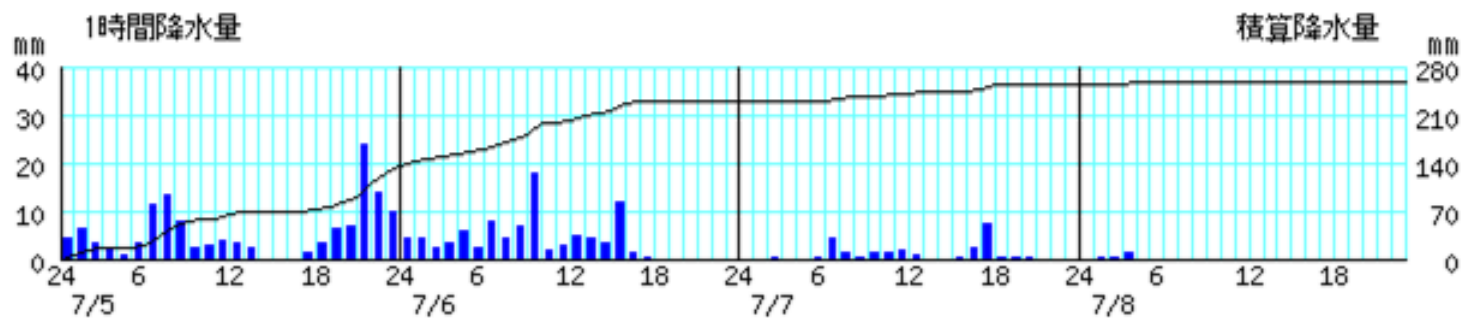


東近江

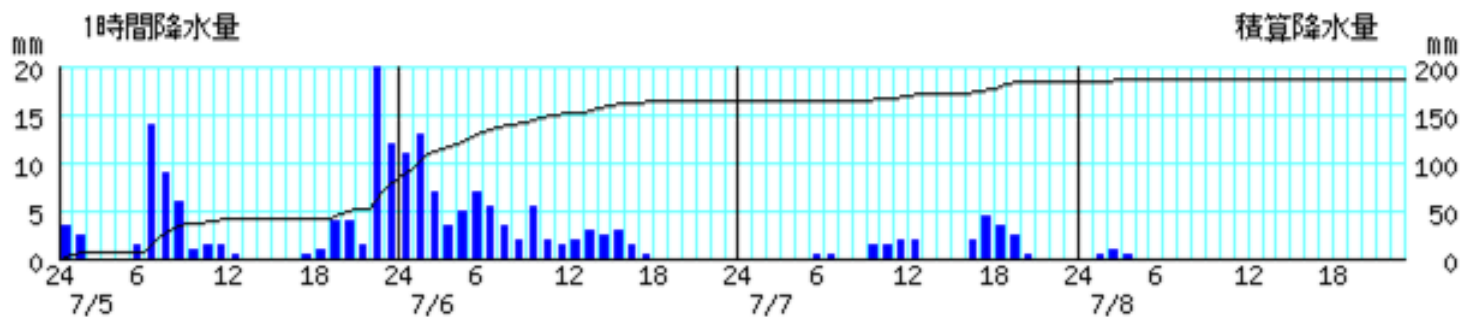


※棒グラフは1時間降水量(左軸)、折れ線グラフは積算降水量(右軸)を示す。
横軸は時刻を示す。

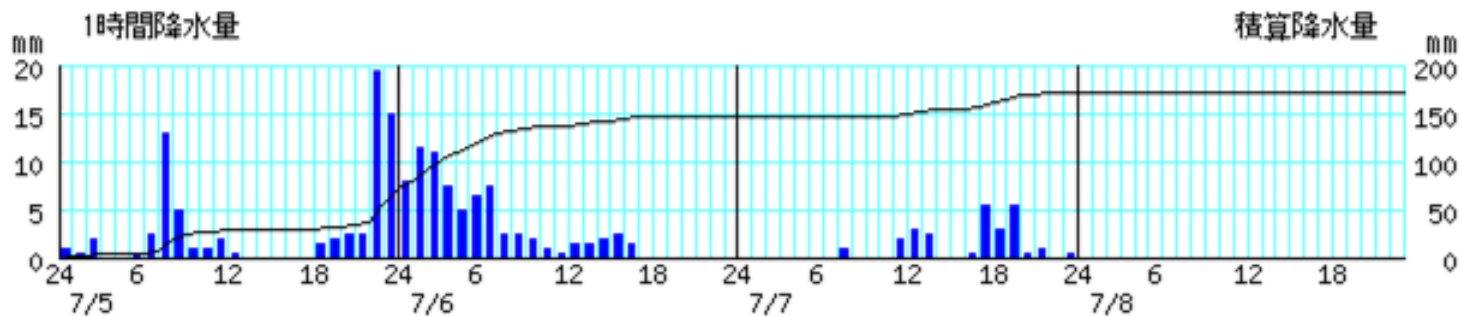
大津



信楽



土山



※棒グラフは1時間降水量(左軸)、折れ線グラフは積算降水量(右軸)を示す。
横軸は時刻を示す。

観測表

○期間降水量(7月5日00時～8日23時)

| 市町村名 | 地点名 | 7月5日 | 7月6日 | 7月7日 | 7月8日 | 期間合計値(mm) |
|-------|---------------|-------|-------|------|------|-----------|
| 高島市 | 朽木平良(クツキヘラ) | 276.0 | 129.5 | 44.0 | 4.0 | 453.5 |
| 大津市 | 南小松(ミナミコマツ) | 214.5 | 135.0 | 44.0 | 7.5 | 401.0 |
| 長浜市 | 柳ヶ瀬(ヤナガセ) | 256.0 | 86.5 | 40.5 | 2.0 | 385.0 |
| 高島市 | 今津(イマヅ) | 223.0 | 123.5 | 35.5 | 1.5 | 383.5 |
| 米原市 | 米原(マイハラ) | 227.5 | 72.0 | 26.5 | 5.5 | 331.5 |
| 長浜市 | 長浜(ナガハマ) | 163.0 | 106.5 | 30.0 | 12.0 | 311.5 |
| 彦根市 | 彦根(ヒコネ) | 177.5 | 69.0 | 27.5 | 5.0 | 279.0 |
| 大津市 | 大津(オオツ) | 136.0 | 93.0 | 25.5 | 2.5 | 257.0 |
| 近江八幡市 | 近江八幡(オウミハチマン) | 103.5 | 67.0 | 22.5 | 1.0 | 194.0 |
| 甲賀市 | 信楽(シガラキ) | 84.0 | 79.0 | 21.0 | 2.0 | 186.0 |
| 東近江市 | 東近江(ヒガシオウミ) | 95.0 | 62.0 | 17.0 | 1.0 | 175.0 |
| 甲賀市 | 土山(ツチャマ) | 72.0 | 74.5 | 25.0 | 0.0 | 171.5 |

○期間最大1時間降水量(7月5日00時～8日23時)

| 市町村名 | 地点名 | 値(mm) | 起時 |
|-------|---------------|-------|-------------|
| 米原市 | 米原(マイハラ) | 51.0 | 7月5日 03時22分 |
| 彦根市 | 彦根(ヒコネ) | 47.5 | 7月5日 02時27分 |
| 高島市 | 今津(イマヅ) | 43.5 | 7月5日 04時35分 |
| 長浜市 | 柳ヶ瀬(ヤナガセ) | 40.5 | 7月5日 11時37分 |
| 高島市 | 朽木平良(クツキヘラ) | 40.0 | 7月5日 13時54分 |
| 長浜市 | 長浜(ナガハマ) | 33.0 | 7月5日 08時39分 |
| 大津市 | 南小松(ミナミコマツ) | 31.5 | 7月5日 21時11分 |
| 大津市 | 大津(オオツ) | 31.5 | 7月5日 22時21分 |
| 甲賀市 | 土山(ツチャマ) | 24.0 | 7月5日 23時22分 |
| 甲賀市 | 信楽(シガラキ) | 21.5 | 7月5日 23時08分 |
| 東近江市 | 東近江(ヒガシオウミ) | 18.5 | 7月5日 07時22分 |
| 近江八幡市 | 近江八幡(オウミハチマン) | 13.0 | 7月5日 22時01分 |

極値更新表

○日降水量が7月として1位を更新した地点(統計開始から10年目以降)

| 市町村名 | 地点名 | 観測所の種類 | 値(mm) | 起日 | 統計開始年 |
|------|--------------|---------|-------|------|-------|
| 彦根市 | 彦根(ヒコネ) | 地上気象観測所 | 177.5 | 7月5日 | 1894年 |
| 長浜市 | 柳ヶ瀬(ヤナガセ)※ | アメダス | 256.0 | 7月5日 | 1976年 |
| 高島市 | 今津(イマヅ)※ | アメダス | 223.0 | 7月5日 | 1976年 |
| 長浜市 | 長浜(ナガハマ) | アメダス | 163.0 | 7月5日 | 1976年 |
| 米原市 | 米原(マイハラ) | アメダス | 227.5 | 7月5日 | 2001年 |
| 大津市 | 南小松(ミナミコマツ)※ | アメダス | 214.5 | 7月5日 | 1976年 |
| 大津市 | 大津(オオツ) | アメダス | 136.0 | 7月5日 | 1978年 |

※年間を通じての1位も更新した。

彦根地方気象台が発表した情報(7月5日00時～8日23時)

○注意報警報発表状況

●:発表 ◇:特別警報から警報 ▽:特別警報から注意報 ▼:警報から注意報 ○:継続 解:解除
 浸:浸水害 土:土砂災害 土浸:土砂災害、浸水害 斜体字:発表 下線:特別警報から警報

| 発表時刻 | 警報・注意報 | 長浜市 | 米原市 | 高島市 | 大津市北部 | 大津市南部 | 草津市 | 守山市 | 栗東市 | 野洲市 | 近江八幡市 | 東近江市 | 日野町 | 竜王町 | 彦根市 | 愛荘町 | 豊郷町 | 甲良町 | 多賀町 | 甲賀市 | 湖南市 | |
|------------------|--------|-----|-----|-----|-------|-------|-----|-----|-----|-----|-------|------|-----|-----|-----|-----|-----|-----|-----|-----|-----|---|
| 2018年7月5日 01時13分 | 大雨注意報 | ● | ● | ● | ● | ● | ● | ● | ● | ● | ● | ● | ● | ● | ● | ● | ● | ● | ● | ● | ● | ● |
| | 雷注意報 | ○ | ○ | ○ | ○ | ○ | ○ | ○ | ○ | ○ | ○ | ○ | ○ | ○ | ○ | ○ | ○ | ○ | ○ | ○ | ○ | ○ |
| | 洪水注意報 | ● | ● | ● | ● | ● | | | | | | ● | | | ● | | | | | | | |
| 2018年7月5日 01時51分 | 大雨警報 | | | | 浸 | 土浸 | | | | | | | | | | | | | | | | |
| | 洪水警報 | | | | ● | ● | | | | | | | | | | | | | | | | |
| | 大雨注意報 | ○ | ○ | ○ | | | ○ | ○ | ○ | ○ | ○ | ○ | ○ | ○ | ○ | ○ | ○ | ○ | ○ | ○ | ○ | ○ |
| | 雷注意報 | ○ | ○ | ○ | ○ | ○ | ○ | ○ | ○ | ○ | ○ | ○ | ○ | ○ | ○ | ○ | ○ | ○ | ○ | ○ | ○ | ○ |
| 2018年7月5日 02時29分 | 大雨警報 | 浸 | | | 土浸 | 土浸 | | | 浸 | | 土 | 土 | | | 浸 | | | | | | | |
| | 洪水警報 | | | | ○ | ○ | | | | | | | | | | | | | | | | |
| | 大雨注意報 | | ○ | ○ | | | ○ | ○ | | ○ | | | ○ | ○ | | ○ | ○ | ○ | ○ | ○ | ○ | ○ |
| | 雷注意報 | ○ | ○ | ○ | ○ | ○ | ○ | ○ | ○ | ○ | ○ | ○ | ○ | ○ | ○ | ○ | ○ | ○ | ○ | ○ | ○ | ○ |
| 2018年7月5日 02時56分 | 大雨警報 | 浸 | 浸 | | 土浸 | 土浸 | | | 浸 | | 土 | 土 | | | 土浸 | | | | | | | |
| | 洪水警報 | | | | ○ | ○ | | | | | ● | | | | | | | | | | | |
| | 大雨注意報 | | | ○ | | | ○ | ○ | | ○ | | | ○ | ○ | | ○ | ○ | ○ | ○ | ○ | ○ | ○ |
| | 雷注意報 | ○ | ○ | ○ | ○ | ○ | ○ | ○ | ○ | ○ | ○ | ○ | ○ | ○ | ○ | ○ | ○ | ○ | ○ | ○ | ○ | ○ |
| 2018年7月5日 03時38分 | 大雨警報 | 土浸 | 土浸 | 土 | 土浸 | 土浸 | | | 浸 | | 土 | 土 | | | 土浸 | | | | | 土 | | |
| | 洪水警報 | | ● | | ○ | ○ | | | | | ○ | | | | ● | | | | | | | |
| | 大雨注意報 | | | | | | ○ | ○ | | ○ | | | ○ | ○ | | ○ | ○ | ○ | ○ | ○ | ○ | ○ |
| | 雷注意報 | ○ | ○ | ○ | ○ | ○ | ○ | ○ | ○ | ○ | ○ | ○ | ○ | ○ | ○ | ○ | ○ | ○ | ○ | ○ | ○ | ○ |
| 洪水注意報 | ○ | | ○ | | | | ○ | | | | ○ | | | | | | | | | | | |

| 発表時刻 | 警報・注意報 | 長浜市 | 米原市 | 高島市 | 大津市北部 | 大津市南部 | 草津市 | 守山市 | 栗東市 | 野洲市 | 近江八幡市 | 東近江市 | 日野町 | 竜王町 | 彦根市 | 愛荘町 | 豊郷町 | 甲良町 | 多賀町 | 甲賀市 | 湖南市 |
|------------------|--------|-----|-----|-----|-------|-------|-----|-----|-----|-----|-------|------|-----|-----|-----|-----|-----|-----|-----|-----|-----|
| 2018年7月5日 05時15分 | 大雨警報 | 土浸 | 土浸 | 土 | 土浸 | 土浸 | | | 浸 | | 土 | 土 | | | 土浸 | | | | 土 | | |
| | 洪水警報 | ● | ○ | ● | ○ | ○ | | | | | ○ | | | | ○ | | | | | | |
| | 大雨注意報 | | | | | | ○ | ○ | | ○ | | | ○ | ○ | | ○ | ○ | ○ | | ○ | ○ |
| | 雷注意報 | ○ | ○ | ○ | ○ | ○ | ○ | ○ | ○ | ○ | ○ | ○ | ○ | ○ | ○ | ○ | ○ | ○ | ○ | ○ | ○ |
| | 洪水注意報 | | | | | | | ○ | | | | ○ | | | | | | | | | |
| 2018年7月5日 07時31分 | 大雨警報 | 土浸 | 土浸 | 土 | 土浸 | 土浸 | | | 浸 | | 土 | 土 | | | 土浸 | 土 | | 土 | 土 | | |
| | 洪水警報 | ○ | ○ | ○ | ○ | ○ | | | | | ○ | | | | ○ | | | | | | |
| | 大雨注意報 | | | | | | ○ | ○ | | ○ | | | ○ | ○ | | | ○ | | | ○ | ○ |
| | 雷注意報 | ○ | ○ | ○ | ○ | ○ | ○ | ○ | ○ | ○ | ○ | ○ | ○ | ○ | ○ | ○ | ○ | ○ | ○ | ○ | ○ |
| | 洪水注意報 | | | | | | ● | ○ | | ● | | ○ | | | | ● | | | ● | | |
| 2018年7月5日 08時20分 | 大雨警報 | 土浸 | 土浸 | 土 | 土浸 | 土浸 | 土 | | 土浸 | 土 | 土 | 土 | 土 | 土 | 土浸 | 土 | | 土 | 土 | | |
| | 洪水警報 | ○ | ○ | ○ | ○ | ○ | | | | | ○ | ● | | | ○ | | | | | | |
| | 大雨注意報 | | | | | | | ○ | | | | | | | | | ○ | | | ○ | ○ |
| | 雷注意報 | ○ | ○ | ○ | ○ | ○ | ○ | ○ | ○ | ○ | ○ | ○ | ○ | ○ | ○ | ○ | ○ | ○ | ○ | ○ | ○ |
| | 洪水注意報 | | | | | | ○ | ○ | ● | ○ | | | | | | ○ | ● | ● | ○ | | ● |
| 2018年7月5日 12時47分 | 大雨警報 | 土浸 | 土 | 土 | 土 | 土 | 土 | | | 土 | 土 | 土 | | | 土浸 | 土 | | 土 | 土 | | |
| | 洪水警報 | ○ | ○ | ○ | | | | | | | | | | | | | | | | | |
| | 大雨注意報 | | | | | | ○ | ▼ | | | | ▼ | ▼ | | | | ○ | | | ○ | ○ |
| | 雷注意報 | ○ | ○ | ○ | ○ | ○ | ○ | ○ | ○ | ○ | ○ | ○ | ○ | ○ | ○ | ○ | ○ | ○ | ○ | ○ | ○ |
| | 洪水注意報 | | | | ▼ | ▼ | 解 | ○ | 解 | ○ | ▼ | ▼ | | | ▼ | 解 | 解 | 解 | ○ | | 解 |
| 2018年7月5日 19時34分 | 大雨警報 | 土浸 | 土浸 | 土 | 土 | 土浸 | 土浸 | | 土浸 | 土 | 土 | 土 | 土 | 土 | 土浸 | 土 | | 土 | 土 | 土 | 土浸 |
| | 洪水警報 | ○ | ○ | ○ | | ● | ● | | | | | | | | | | | | | | |
| | 大雨注意報 | | | | | | | ○ | | | | | | | | | ○ | | | | |
| | 雷注意報 | ○ | ○ | ○ | ○ | ○ | ○ | ○ | ○ | ○ | ○ | ○ | ○ | ○ | ○ | ○ | ○ | ○ | ○ | ○ | ○ |
| | 洪水注意報 | | | | ○ | | | ○ | ● | ○ | ○ | ○ | | ● | ○ | | | | ○ | ● | ● |

| 発表時刻 | 警報・注意報 | 長浜市 | 米原市 | 高島市 | 大津市北部 | 大津市南部 | 草津市 | 守山市 | 栗東市 | 野洲市 | 近江八幡市 | 東近江市 | 日野町 | 竜王町 | 彦根市 | 愛荘町 | 豊郷町 | 甲良町 | 多賀町 | 甲賀市 | 湖南市 |
|------------------|--------|-----|-----|-----|-------|-------|-----|-----|-----|-----|-------|------|-----|-----|-----|-----|-----|-----|-----|-----|-----|
| | | | | | | | | | | | | | | | | | | | | | |
| 2018年7月5日 21時30分 | 大雨警報 | 土浸 | 土浸 | 土 | 土 | 土浸 | 土浸 | | 土浸 | 土 | 土 | 土 | 土 | 土 | 土浸 | 土 | | 土 | 土 | 土 | 土浸 |
| | 洪水警報 | ○ | ○ | ○ | ● | ○ | ○ | | | | | | | | ● | | | | | | |
| | 大雨注意報 | | | | | | | ○ | | | | | | | | | ○ | | | | |
| | 雷注意報 | ○ | ○ | ○ | ○ | ○ | ○ | ○ | ○ | ○ | ○ | ○ | ○ | ○ | ○ | ○ | ○ | ○ | ○ | ○ | ○ |
| | 洪水注意報 | | | | | | | ○ | ○ | ○ | ○ | ○ | ● | ○ | | ● | ● | ● | ○ | ○ | ○ |
| 2018年7月5日 23時11分 | 大雨警報 | 土浸 | 土浸 | 土 | 土 | 土浸 | 土浸 | | 土浸 | 土 | 土 | 土 | 土 | 土 | 土浸 | 土 | | 土 | 土 | 土 | 土浸 |
| | 洪水警報 | ○ | ○ | ○ | ○ | ○ | ○ | | | ● | ● | | | | ○ | ● | ● | | ● | | |
| | 大雨注意報 | | | | | | | ○ | | | | | | | | | ○ | | | | |
| | 雷注意報 | ○ | ○ | ○ | ○ | ○ | ○ | ○ | ○ | ○ | ○ | ○ | ○ | ○ | ○ | ○ | ○ | ○ | ○ | ○ | ○ |
| | 洪水注意報 | | | | | | ○ | ○ | ○ | | | | ○ | ○ | | | | ○ | | ○ | ○ |
| 2018年7月6日 04時15分 | 大雨警報 | 土浸 | 土 | 土 | 土 | 土 | 土 | | 土 | 土 | 土 | 土 | 土 | 土 | 土浸 | 土 | | 土 | 土 | 土 | 土 |
| | 洪水警報 | ○ | ○ | ○ | | ○ | | | | | ○ | ○ | | | ○ | | | | | | |
| | 大雨注意報 | | | | | | | ○ | | | | | | | | | ○ | | | | |
| | 雷注意報 | ○ | ○ | ○ | ○ | ○ | ○ | ○ | ○ | ○ | ○ | ○ | ○ | ○ | ○ | ○ | ○ | ○ | ○ | ○ | ○ |
| | 洪水注意報 | | | | ▼ | | ▼ | ○ | ○ | ○ | | | ○ | ○ | | ▼ | ▼ | ○ | ▼ | ○ | ○ |
| 2018年7月6日 14時29分 | 大雨警報 | 土 | 土 | 土 | 土 | 土 | 土 | | 土 | 土 | 土 | 土 | 土 | 土 | 土 | 土 | | 土 | 土 | 土 | 土 |
| | 洪水警報 | ○ | ○ | ○ | ● | ○ | | | | | | | | | | | | | | | |
| | 大雨注意報 | | | | | | | ○ | | | | | | | | | ○ | | | | |
| | 雷注意報 | ○ | ○ | ○ | ○ | ○ | ○ | ○ | ○ | ○ | ○ | ○ | ○ | ○ | ○ | ○ | ○ | ○ | ○ | ○ | ○ |
| | 洪水注意報 | | | | | | ○ | ○ | ○ | ○ | ▼ | ▼ | ○ | ○ | ▼ | ○ | ○ | ○ | ○ | ○ | ○ |
| 2018年7月6日 22時54分 | 大雨警報 | 土 | 土 | 土 | 土 | 土 | 土 | | 土 | 土 | 土 | 土 | 土 | 土 | 土 | 土 | | 土 | 土 | 土 | 土 |
| | 洪水警報 | ○ | | ○ | | ○ | | | | | | | | | | | | | | | |
| | 大雨注意報 | | | | | | | ○ | | | | | | | | | ○ | | | | |
| | 雷注意報 | ○ | ○ | ○ | ○ | ○ | ○ | ○ | ○ | ○ | ○ | ○ | ○ | ○ | ○ | ○ | ○ | ○ | ○ | ○ | ○ |
| | 洪水注意報 | | ▼ | | ▼ | | ○ | ○ | ○ | ○ | ○ | ○ | ○ | ○ | ○ | ○ | ○ | ○ | ○ | ○ | ○ |
| 2018年7月7日 04時29分 | 大雨警報 | 土 | 土 | 土 | 土 | 土 | 土 | | 土 | 土 | 土 | 土 | | | 土 | 土 | | 土 | 土 | 土 | 土 |
| | 洪水警報 | ○ | | | | ○ | | | | | | | | | | | | | | | |
| | 大雨注意報 | | | | | | | ○ | | | | | ▼ | ▼ | | | ○ | | | | |
| | 雷注意報 | ○ | ○ | ○ | ○ | ○ | ○ | ○ | ○ | ○ | ○ | ○ | ○ | ○ | ○ | ○ | ○ | ○ | ○ | ○ | ○ |
| | 洪水注意報 | | ○ | ▼ | ○ | | 解 | ○ | 解 | ○ | ○ | ○ | 解 | 解 | ○ | 解 | 解 | 解 | ○ | ○ | 解 |

| 発表時刻 | 警報・注意報 | 長浜市 | 米原市 | 高島市 | 大津市北部 | 大津市南部 | 草津市 | 守山市 | 栗東市 | 野洲市 | 近江八幡市 | 東近江市 | 日野町 | 竜王町 | 彦根市 | 愛荘町 | 豊郷町 | 甲良町 | 多賀町 | 甲賀市 | 湖南市 | |
|------------------|--------|------------------|------|-----|-------|-------|-----|-----|-----|-----|-------|------|-----|-----|-----|-----|-----|-----|-----|-----|-----|---|
| | | 2018年7月7日 15時31分 | 大雨警報 | 土 | 土 | 土 | 土 | 土 | 土 | | 土 | 土 | 土 | 土 | | | 土 | 土 | | 土 | 土 | 土 |
| | 洪水警報 | | | | | ○ | | | | | | | | | | | | | | | | |
| | 大雨注意報 | | | | | | | ○ | | | | | ○ | ○ | | | ○ | | | | | |
| | 雷注意報 | ○ | ○ | ○ | ○ | ○ | ○ | ○ | ○ | ○ | ○ | ○ | ○ | ○ | ○ | ○ | ○ | ○ | ○ | ○ | ○ | ○ |
| | 洪水注意報 | ▼ | ○ | ○ | ○ | | ● | ○ | | ○ | ○ | ○ | | | ○ | | | | | 解 | 解 | |
| 2018年7月7日 22時40分 | 大雨警報 | 土 | 土 | 土 | 土 | 土 | 土 | | 土 | 土 | 土 | 土 | | | 土 | 土 | | 土 | 土 | 土 | 土 | |
| | 大雨注意報 | | | | | | | ○ | | | | | ○ | ○ | | | ○ | | | | | |
| | 雷注意報 | ○ | ○ | ○ | ○ | ○ | ○ | ○ | ○ | ○ | ○ | ○ | ○ | ○ | ○ | ○ | ○ | ○ | ○ | ○ | ○ | ○ |
| | 洪水注意報 | ○ | ○ | ○ | ○ | ▼ | ○ | ○ | | ○ | ○ | ○ | | | ○ | | | | | | | |
| 2018年7月8日 05時12分 | 大雨注意報 | ▼ | ▼ | ▼ | ▼ | ▼ | ▼ | ○ | ▼ | ▼ | ▼ | ▼ | ○ | ○ | ▼ | ▼ | ○ | ▼ | ▼ | ▼ | ▼ | |
| | 雷注意報 | ○ | ○ | ○ | ○ | ○ | ○ | ○ | ○ | ○ | ○ | ○ | ○ | ○ | ○ | ○ | ○ | ○ | ○ | ○ | ○ | |
| | 洪水注意報 | ○ | ○ | ○ | ○ | ○ | ○ | ○ | | ○ | ○ | ○ | | | ○ | | | | | | | |
| 2018年7月8日 15時17分 | 大雨注意報 | ○ | ○ | ○ | ○ | ○ | ○ | ○ | ○ | ○ | ○ | ○ | ○ | ○ | ○ | ○ | ○ | ○ | ○ | ○ | ○ | |
| | 雷注意報 | ○ | ○ | ○ | ○ | ○ | ○ | ○ | ○ | ○ | ○ | ○ | ○ | ○ | ○ | ○ | ○ | ○ | ○ | ○ | ○ | |
| | 洪水注意報 | ○ | ○ | ○ | ○ | ○ | ○ | ○ | | ○ | ○ | ○ | | | ○ | | | | | | | |
| 2018年7月8日 16時05分 | 大雨警報 | | | 土 | 土 | 土 | | | | | | | | | | | | | | | | |
| | 大雨注意報 | ○ | ○ | | | | ○ | ○ | ○ | ○ | ○ | ○ | ○ | ○ | ○ | ○ | ○ | ○ | ○ | ○ | ○ | |
| | 雷注意報 | ○ | ○ | ○ | ○ | ○ | ○ | ○ | ○ | ○ | ○ | ○ | ○ | ○ | ○ | ○ | ○ | ○ | ○ | ○ | ○ | |
| | 洪水注意報 | ○ | ○ | ○ | ○ | ○ | ○ | ○ | | ○ | ○ | ○ | | | ○ | | | | | | | |
| 2018年7月8日 17時35分 | 大雨警報 | | | 土 | 土 | 土 | 土 | | 土 | | 土 | | | | | | | | | | 土 | |
| | 大雨注意報 | ○ | ○ | | | | | ○ | | ○ | | ○ | ○ | ○ | ○ | ○ | ○ | ○ | ○ | ○ | ○ | |
| | 雷注意報 | ○ | ○ | ○ | ○ | ○ | ○ | ○ | ○ | ○ | ○ | ○ | ○ | ○ | ○ | ○ | ○ | ○ | ○ | ○ | ○ | |
| | 洪水注意報 | ○ | ○ | ○ | ○ | ○ | ○ | ○ | | ○ | ○ | ○ | | | ○ | | | | | | | |
| 2018年7月8日 19時04分 | 大雨警報 | | | 土 | 土 | 土 | | | | | 土 | | | | | | | | | | | |
| | 大雨注意報 | ○ | ○ | | | | ▼ | ○ | ▼ | ○ | | ○ | ○ | ○ | ○ | ○ | ○ | ○ | ○ | ○ | ▼ | |
| | 雷注意報 | ○ | ○ | ○ | ○ | ○ | ○ | ○ | ○ | ○ | ○ | ○ | ○ | ○ | ○ | ○ | ○ | ○ | ○ | ○ | ○ | |
| | 洪水注意報 | ○ | ○ | ○ | ○ | ○ | ○ | ○ | | ○ | ○ | ○ | | | ○ | | | | | | | |
| 2018年7月8日 22時08分 | 大雨注意報 | ○ | ○ | ▼ | ▼ | ▼ | ○ | ○ | ○ | ○ | ▼ | ○ | ○ | ○ | ○ | ○ | ○ | ○ | ○ | ○ | ○ | |
| | 雷注意報 | 解 | 解 | 解 | 解 | 解 | 解 | 解 | 解 | 解 | 解 | 解 | 解 | 解 | 解 | 解 | 解 | 解 | 解 | 解 | 解 | |
| | 洪水注意報 | ○ | ○ | ○ | ○ | ○ | ○ | ○ | | ○ | ○ | ○ | | | ○ | | | | | | | |

※その後も継続

○気象情報

| 発表日時 | | 情報名及び番号 | |
|------|--------|----------------------|------|
| 7月5日 | 06時20分 | 大雨と突風及び落雷に関する滋賀県気象情報 | 第4号 |
| | 11時28分 | 大雨と突風及び落雷に関する滋賀県気象情報 | 第5号 |
| | 16時43分 | 大雨と突風及び落雷に関する滋賀県気象情報 | 第6号 |
| | 23時15分 | 大雨と突風及び落雷に関する滋賀県気象情報 | 第7号 |
| 7月6日 | 06時13分 | 大雨と突風及び落雷に関する滋賀県気象情報 | 第8号 |
| | 11時29分 | 大雨と突風及び落雷に関する滋賀県気象情報 | 第9号 |
| | 16時37分 | 大雨と突風及び落雷に関する滋賀県気象情報 | 第10号 |
| | 23時31分 | 大雨と突風及び落雷に関する滋賀県気象情報 | 第11号 |
| 7月7日 | 05時37分 | 大雨と突風及び落雷に関する滋賀県気象情報 | 第12号 |
| | 11時13分 | 大雨と突風及び落雷に関する滋賀県気象情報 | 第13号 |
| | 16時25分 | 大雨と突風及び落雷に関する滋賀県気象情報 | 第14号 |
| | 23時13分 | 大雨と突風及び落雷に関する滋賀県気象情報 | 第15号 |
| 7月8日 | 05時28分 | 大雨と突風及び落雷に関する滋賀県気象情報 | 第16号 |
| | 16時38分 | 大雨に関する滋賀県気象情報 | 第17号 |
| | 18時05分 | 大雨に関する滋賀県気象情報 | 第18号 |
| | 20時05分 | 大雨に関する滋賀県気象情報 | 第19号 |
| | 22時52分 | 大雨に関する滋賀県気象情報 | 第20号 |

○竜巻注意情報

この期間、発表はありません。

○記録的短時間大雨情報

この期間、発表はありません。

○土砂災害警戒情報(滋賀県と共同発表)

| 発表日時 | 情報名及び番号 | 警戒対象地域(*は、新たに警戒対象となった市町) | |
|------|---------|--------------------------|--|
| 7月5日 | 07時40分 | 滋賀県土砂災害警戒情報 第1号 | 大津市北部* |
| | 08時30分 | 滋賀県土砂災害警戒情報 第2号 | 大津市北部、長浜市*、米原市* |
| | 13時20分 | 滋賀県土砂災害警戒情報 第3号 | 大津市北部、長浜市、高島市*、米原市 |
| | 20時30分 | 滋賀県土砂災害警戒情報 第4号 | 大津市南部*、大津市北部、長浜市、高島市、米原市 |
| | 21時50分 | 滋賀県土砂災害警戒情報 第5号 | 大津市南部、大津市北部、長浜市、近江八幡市*、高島市、米原市 |
| | 22時10分 | 滋賀県土砂災害警戒情報 第6号 | 大津市南部、大津市北部、彦根市*、長浜市、近江八幡市、高島市、米原市 |
| | 22時30分 | 滋賀県土砂災害警戒情報 第7号 | 大津市南部、大津市北部、彦根市、長浜市、近江八幡市、高島市、米原市、多賀町* |
| 7月7日 | 05時50分 | 滋賀県土砂災害警戒情報 第8号 | 大津市南部、大津市北部、長浜市、高島市、米原市 |
| | 21時20分 | 滋賀県土砂災害警戒情報 第9号 | 長浜市、高島市、米原市 |
| | 22時20分 | 滋賀県土砂災害警戒情報 第10号 | (全解除) |
| 7月8日 | 17時50分 | 滋賀県土砂災害警戒情報 第1号 | 大津市南部*、高島市* |
| | 20時00分 | 滋賀県土砂災害警戒情報 第2号 | (全解除) |

○指定河川洪水予報

淀川水系姉川(滋賀県 土木交通部流域政策局と共同発表)

| 発表日時 | 号数 | 種類 | |
|------|--------|-----|----------------|
| 7月5日 | 09時35分 | 第1号 | 氾濫注意情報 |
| | 13時25分 | 第2号 | 氾濫警戒情報 |
| | 15時40分 | 第3号 | 氾濫警戒情報 |
| | 18時30分 | 第3号 | 氾濫危険情報 |
| 7月6日 | 05時50分 | 第5号 | 氾濫警戒情報 |
| | 17時20分 | 第6号 | 氾濫危険情報 |
| 7月7日 | 01時30分 | 第7号 | 氾濫警戒情報 |
| | 04時50分 | 第8号 | 氾濫注意情報(警戒情報解除) |
| | 12時45分 | 第9号 | 氾濫注意情報解除 |

淀川水系琵琶湖(滋賀県 土木交通部流域政策局と共同発表)

| 発表日時 | 号数 | 種類 | |
|------|--------|-----|--------|
| 7月7日 | 15時35分 | 第1号 | 氾濫注意情報 |

※その後も継続

瀬田川(琵琶湖河川事務所と共同発表)

| 発表日時 | 号数 | 種類 | |
|------|--------|-----|--------|
| 7月8日 | 13時20分 | 第1号 | 氾濫注意情報 |

※その後も継続

淀川水系高時川(滋賀県 土木交通部流域政策局と共同発表)

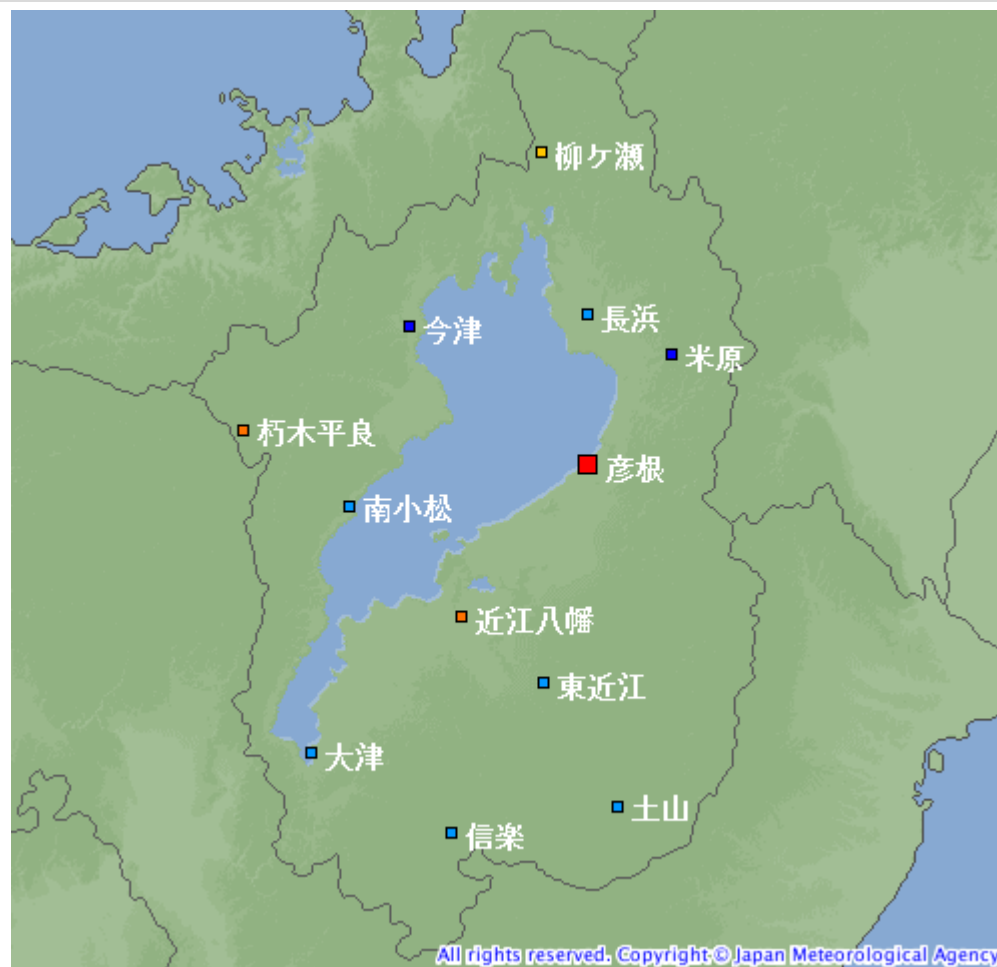
| 発表日時 | 号数 | 種類 | |
|------|--------|-----|----------|
| 7月5日 | 16時40分 | 第1号 | 氾濫注意情報 |
| 7月6日 | 05時05分 | 第2号 | 氾濫注意情報解除 |

彦根地方気象台が執った措置

○滋賀県・市町への支援状況

| 実施日 | 支援状況 |
|---------|--|
| 7月5日～8日 | 滋賀県の災害警戒本部員会議で電話による気象解説を実施 |
| | 気象台からホットラインによる支援(今後の見通しなどを解説) 滋賀県、大津市、彦根市、長浜市、近江八幡市、高島市、米原市、多賀町 |

アメダス配置図



| シンボル | 観測所の種類 | 観測要素 |
|------|---------------|----------------------------|
| ■ | 気象台 | 気温・降水量・風向風速・日照時間・積雪深・湿度・気圧 |
| ■ | 地域気象観測所(アメダス) | 降水量 |
| ■ | 地域気象観測所(アメダス) | 気温・降水量・風向風速 |
| ■ | 地域気象観測所(アメダス) | 気温・降水量・風向風速・日照時間 |