

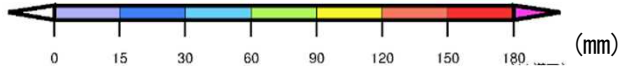
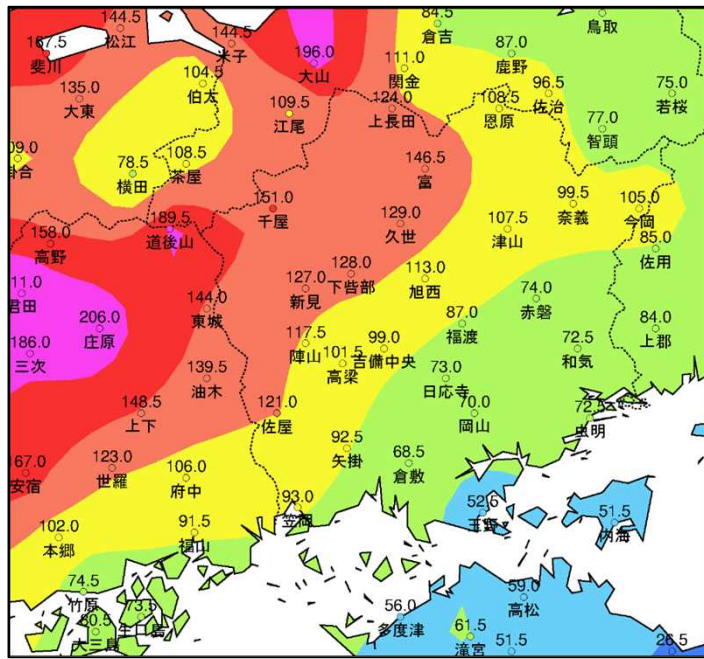
令和2年7月5日から現在までの梅雨前線による大雨について(第2報)

(岡山県の気象速報)

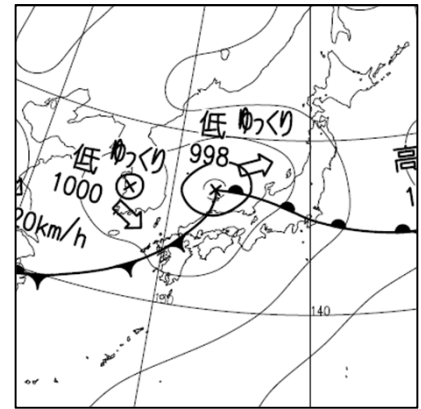
気象の概要

西日本に停滞している梅雨前線の影響により、岡山県では7月5日から大雨となっています。13日から14日は、日本海を東に進む低気圧からのびる前線が中国地方を南下しました。この低気圧や前線に向かって暖かく湿った空気が流れ込んだため、岡山県では大気の状態が不安定になり、局地的に激しい雨が降りました。13日00時から15日09時までの24時間降水量の最大値は、鏡野町富で141.0ミリ、新見市千屋で140.5ミリを観測しました。

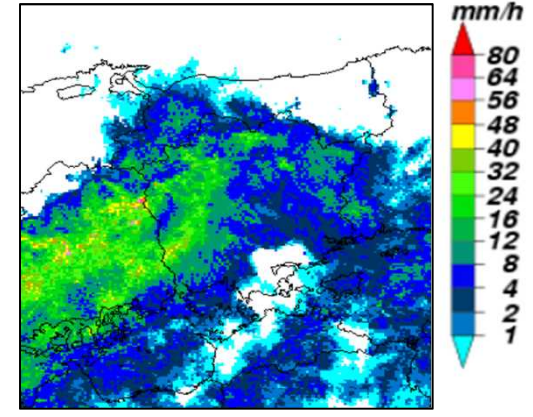
この大雨により、岡山県と岡山地方気象台は、高梁市、新見市、真庭市、新庄村、鏡野町に土砂災害警戒情報を発表しました。また、岡山河川事務所と岡山地方気象台は、14日08時10分に小田川氾濫危険情報を発表しました。



アメダスによる降水量分布図 (13日00時～15日09時)



地上天気図 7月14日 06時



気象レーダー画像 7月14日 05時00分

○降水の状況 (7月13日00時～15日09時)

1時間降水量の多い方から3地点

市町村名	地点名	値 (mm)	起日	統計開始年
新見市	千屋(チヤ)	30.5	7月14日 05時12分	1978年
新見市	新見(ニニ)	24.5	7月14日 05時34分	1978年
井原市	佐屋(サヤ)	24.5	7月14日 05時40分	1976年

24時間降水量の多い方から3地点

市町村名	地点名	値 (mm)	起日	統計開始年
苫田郡鏡野町	富(トミ)	141.0	7月14日 06時20分	2006年
新見市	千屋(チヤ)	140.5	7月14日 05時40分	1978年
真庭市	久世(ケ)	122.0	7月14日 06時50分	1976年

この資料は速報として取り急ぎまとめたものです。そのため、後日内容の一部訂正や追加をすることがあります。

警報発表状況(7月13日～14日)

発表時刻	警報・注意報	岡山市	玉野市	瀬戸内市	吉備中央町	備前市	赤磐市	和気町	倉敷市	総社市	早島町	笠岡市	井原市	浅口市	里庄町	矢掛町	高梁市	新見市	真庭市	新庄村	津山市	鏡野町	久米南町	美咲町	美作市	勝央町	奈義町	西粟倉村
7月13日 15時24分	大雨注意報	●			●				●	●	●	●	●	●	●	●	●	●	●	●	●	●	●	●	●	●	●	●
	雷注意報	●	●	●	●	●	●	●	●	●	●	●	●	●	●	●	●	●	●	●	●	●	●	●	●	●	●	●
7月13日 20時30分	大雨注意報	○		○	○				○	○	○	○	○	○	○	○	○	○	○	○	○	○	○	○	○	○	○	○
	雷注意報	○	○	○	○	○	○	○	○	○	○	○	○	○	○	○	○	○	○	○	○	○	○	○	○	○	○	○
	洪水注意報																											
7月13日 21時40分	大雨警報	土		土					土	土	土	土	土	土	土	土	土	土	土	土	土	土	土	土	土	土	土	土
	大雨注意報		●		●					○												○		○		○		
	雷注意報	○	○	○	○	○	○	○	○	○	○	○	○	○	○	○	○	○	○	○	○	○	○	○	○	○	○	○
7月14日 02時53分	大雨警報	土		土					土	土	土	土	土	土	土	土	土	土	土	土	土	土	土	土	土	土	土	土
	洪水警報																	●										
	大雨注意報	○	○	○	○	○	○	○	○	○	○	○	○	○	○	○	○	○	○	○	○	○	○	○	○	○	○	○
7月14日 05時52分	大雨警報	土		土					土	土	土	土	土	土	土	土	土	土	土	土	土	土	土	土	土	土	土	土
	洪水警報																											
	大雨注意報	○	○	○	○	○	○	○	○	○	○	○	○	○	○	○	○	○	○	○	○	○	○	○	○	○	○	○
7月14日 06時47分	大雨警報	土		土					土	土	土	土	土	土	土	土	土	土	土	土	土	土	土	土	土	土	土	土
	洪水警報																											
	大雨注意報	○	○	○	○	○	○	○	○	○	○	○	○	○	○	○	○	○	○	○	○	○	○	○	○	○	○	○
7月14日 07時21分	大雨警報	土		土					土	土	土	土	土	土	土	土	土	土	土	土	土	土	土	土	土	土	土	土
	洪水警報	●		●		●		●	○	○	○	○	○	○	○	○	○	○	○	○	○	○	○	○	○	○	○	○
	大雨注意報	○	○	○	○	○	○	○	○	○	○	○	○	○	○	○	○	○	○	○	○	○	○	○	○	○	○	○
7月14日 08時45分	大雨警報	土		土					土	土	土	土	土	土	土	土	土	土	土	土	土	土	土	土	土	土	土	土
	洪水警報	○																										
	大雨注意報	○	○	○	○	○	○	○	○	○	○	○	○	○	○	○	○	○	○	○	○	○	○	○	○	○	○	○
7月14日 10時17分	大雨警報	土		土					土	土	土	土	土	土	土	土	土	土	土	土	土	土	土	土	土	土	土	土
	洪水警報	○																										
	大雨注意報	○	○	○	○	○	○	○	○	○	○	○	○	○	○	○	○	○	○	○	○	○	○	○	○	○	○	○
7月14日 11時43分	大雨警報	○																										
	洪水警報	○																										
	大雨注意報	○	○	○	○	○	○	○	○	○	○	○	○	○	○	○	○	○	○	○	○	○	○	○	○	○	○	○
7月14日 14時10分	大雨警報	○																										
	洪水警報	○																										
	大雨注意報	○	○	○	○	○	○	○	○	○	○	○	○	○	○	○	○	○	○	○	○	○	○	○	○	○	○	○
7月14日 16時37分	大雨警報	○																										
	洪水警報	○																										
	大雨注意報	○	○	○	○	○	○	○	○	○	○	○	○	○	○	○	○	○	○	○	○	○	○	○	○	○	○	○
7月14日 17時32分	大雨警報	○																										
	洪水警報	○																										
	大雨注意報	○	○	○	○	○	○	○	○	○	○	○	○	○	○	○	○	○	○	○	○	○	○	○	○	○	○	○
7月14日 18時38分	大雨注意報	○																										
	洪水注意報	○																										
	大雨注意報	○	○	○	○	○	○	○	○	○	○	○	○	○	○	○	○	○	○	○	○	○	○	○	○	○	○	○
7月14日 21時13分	大雨注意報	○																										
7月15日 08時10分	大雨注意報	○																										

●:発表 ▼:警報から注意報 ○:継続 解:解除

土:土砂災害 浸:浸水害 土浸:土砂災害、浸水害 斜体字:発表

土砂災害警戒情報発表状況（7月14日発表分）

岡山県 岡山地方気象台共同発表

標 題	号 数	発表日時	警戒対象地域	警戒解除地域
岡山県土砂災害警戒情報	第1号	7/ 14 03:35	高梁市*、新見市*、真庭市*、鏡野町*	
岡山県土砂災害警戒情報	第2号	7/ 14 05:00	高梁市、新見市、真庭市、新庄村*、鏡野町	
岡山県土砂災害警戒情報	第3号	7/ 14 08:00	高梁市、真庭市	新見市、新庄村、鏡野町
岡山県土砂災害警戒情報	第4号	7/ 14 08:30		高梁市、真庭市

*印は、新たに警戒対象となった市町村を示します。

指定河川洪水予報発表状況（7月14日発表分）

小田川洪水予報 岡山河川事務所 岡山地方気象台共同発表

号数	標 題	発表日時
第1号	小田川氾濫注意情報	7/ 14 07:00
第2号	小田川氾濫警戒情報	7/ 14 07:30
第3号	小田川氾濫危険情報	7/ 14 08:10
第4号	小田川氾濫警戒情報	7/ 14 14:30
第5号	小田川氾濫注意情報（警戒情報解除）	7/ 14 16:30
第6号	小田川氾濫注意情報解除	7/ 14 18:30

高梁川洪水予報 岡山河川事務所 岡山地方気象台共同発表

号数	標 題	発表日時
第1号	高梁川氾濫注意情報	7/ 14 08:40
第2号	高梁川氾濫注意情報	7/ 14 10:10
第3号	高梁川氾濫注意情報	7/ 14 13:00
第4号	高梁川氾濫注意情報解除	7/ 14 16:20