

# 令和2年7月5日から14日にかけての 梅雨前線による大雨について (和歌山県の気象速報)

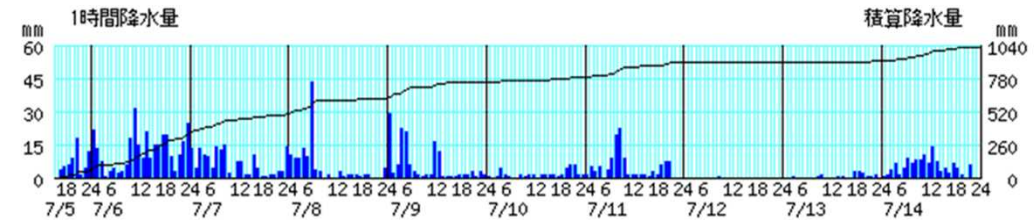
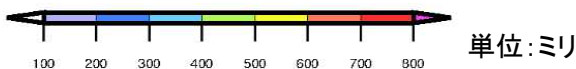
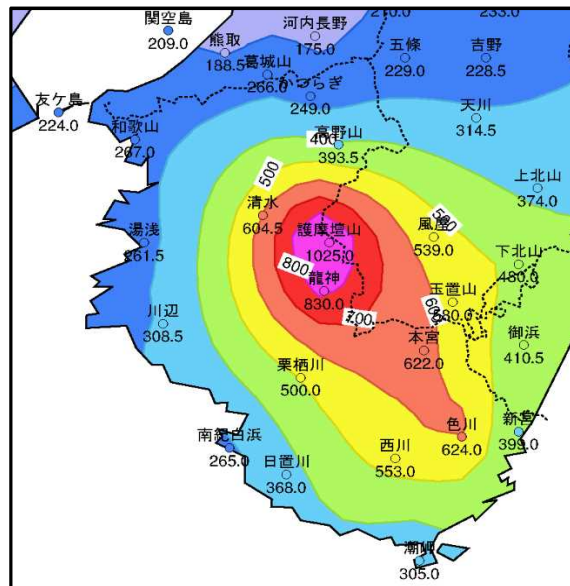
この資料は速報として取り急ぎまとめたものです。そのため、後日内容の一部訂正や追加をすることがあります。

## 概要

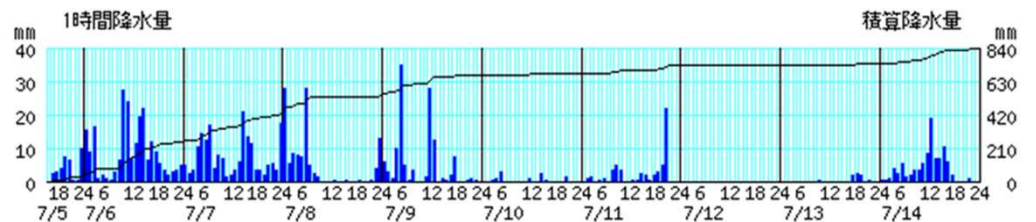
梅雨前線が西日本に停滞し、南から暖かく湿った空気が流れ込んだため、和歌山県では山地を中心に大雨となりました。降り始めの5日15時から14日24時までの総雨量は、田辺市護摩壇山で1025.0ミリ、田辺市龍神で830.0ミリを観測しました。また、田辺市護摩壇山で6日に日降水量293.0ミリを観測し、7月としての極値を更新しました。

なお、有田川町では軽傷1人、橋本市では床下浸水1棟の被害がありました。【被害状況：10日08時現在、和歌山県調べ】

## アメダス期間降水量(7月5日15時～14日24時)



護摩壇山



龍神

※棒グラフは1時間降水量(左軸)、折れ線グラフは積算降水量(右軸)を示す。横軸は時刻を示す。

## 極値更新表(統計開始から10年目以降)

### ○日降水量が7月として1位を更新した地点

市町村	地点名(ヨミ)	観測所の種類	値(mm)	起日	統計開始年
田辺市	護摩壇山(ゴマダンザン)	アメダス	293.0	7月6日	2010年

### ○日最大10分間降水量が7月として1位を更新した地点

市町村	地点名(ヨミ)	観測所の種類	値(mm)	起日	統計開始年
紀の川市	葛城山(カツラギサン)	アメダス	20.5	7月8日	2009年
有田郡有田川町	清水(シミズ)	アメダス	19.5	7月8日	2008年
田辺市	龍神(リュウジン)	アメダス	17.5	7月8日	2009年

### ○日最大瞬間風速が7月として1位を更新した地点

市町村	地点名(ヨミ)	観測所の種類	値(m/s)	風向	起時	統計開始年
和歌山市	和歌山(ワカヤマ)	地上気象観測所	33.1	南西	7月8日 4時26分	1940年

## 観測表(7月5日15時～7月14日24時、多いほうから5地点)

市町村	地点名(ヨミ)	観測所の種類	値(mm)
田辺市	護摩壇山(ゴマダンザン)	アメダス	1025.0
田辺市	龍神(リュウジン)	アメダス	830.0
東牟婁郡那智勝浦町	色川(イロカワ)	アメダス	624.0
田辺市	本宮(ホングウ)	アメダス	622.0
有田郡有田川町	清水(シミズ)	アメダス	604.5

## 和歌山地方気象台が発表した情報

### ○気象情報

発表日時		情報名及び番号
7月5日	06時00分	大雨に関する和歌山県気象情報 第1号
	16時35分	大雨と突風及び落雷に関する和歌山県気象情報 第2号
7月6日	05時39分	大雨と強風及び落雷に関する和歌山県気象情報 第3号
	16時30分	大雨と突風及び落雷に関する和歌山県気象情報 第4号
7月7日	05時44分	大雨と突風及び落雷に関する和歌山県気象情報 第5号
	11時34分	大雨と強風及び落雷に関する和歌山県気象情報 第6号
	16時40分	大雨と強風及び落雷に関する和歌山県気象情報 第7号
7月8日	06時33分	大雨と強風及び落雷に関する和歌山県気象情報 第8号
	11時17分	大雨と突風及び落雷に関する和歌山県気象情報 第9号
	16時40分	大雨と突風及び落雷に関する和歌山県気象情報 第10号
7月9日	05時45分	大雨と突風及び落雷に関する和歌山県気象情報 第11号
	16時48分	大雨と突風及び落雷に関する和歌山県気象情報 第12号

※以後も継続

### ○竜巻注意情報

発表日時		情報名及び番号	対象地域
7月8日	04時15分	和歌山県竜巻注意情報 第1号	和歌山県北部
	05時09分	和歌山県竜巻注意情報 第2号	和歌山県北部
	05時45分	和歌山県竜巻注意情報 第3号	和歌山県北部、南部
	07時54分	和歌山県竜巻注意情報 第4号	和歌山県南部
7月9日	13時39分	和歌山県竜巻注意情報 第1号	和歌山県南部
	14時35分	和歌山県竜巻注意情報 第2号	和歌山県南部

### ○土砂災害警戒情報(和歌山県と共同発表)

発表日時		情報名及び番号	警戒対象地域(*は、新たに警戒対象となった市町村)
7月8日	05時50分	和歌山県土砂災害警戒情報 第1号	田辺市龍神* 日高川町*
	06時05分	和歌山県土砂災害警戒情報 第2号	田辺市龍神 紀美野町* 有田川町* 日高川町
	09時45分	和歌山県土砂災害警戒情報 第3号	(全解除)
7月9日	03時50分	和歌山県土砂災害警戒情報 第1号	田辺市田辺* 田辺市龍神* みなべ町* 日高川町*
	06時50分	和歌山県土砂災害警戒情報 第2号	(全解除)

○指定河川洪水予報(7月6日～8日)

熊野川中流(日足区間)(和歌山県東牟婁振興局新宮建設部と共同発表)

発表日時		号数	種類
7月8日	06時50分	第1号	氾濫注意情報
	08時00分	第2号	氾濫警戒情報
	14時20分	第3号	氾濫注意情報(警戒情報解除)
	19時20分	第4号	氾濫注意情報解除

和歌山県日高川水系日高川(和歌山県日高振興局と共同発表)

発表日時		号数	種類
7月6日	12時50分	第1号	氾濫注意情報
	13時50分	第2号	氾濫注意情報
7月8日	15時50分	第3号	氾濫注意情報
	20時40分	第4号	氾濫注意情報解除

和歌山県有田川水系有田川(和歌山県有田振興局と共同発表)

発表日時		号数	種類
7月8日	07時30分	第1号	氾濫注意情報
	08時10分	第2号	氾濫注意情報
	12時30分	第3号	氾濫注意情報解除

○記録的短時間大雨情報

発表はありません。

**和歌山地方気象台が執った措置**

○和歌山県・市町村への支援状況

実施日時	支援状況
7月5日から14日	関係機関、県、市町村へバーチャート(気象の見通し)をメールにて送付
7月5日から14日	関係機関、県、市町村へホットラインにより解説