

令和2年台風第10号に関する気象状況

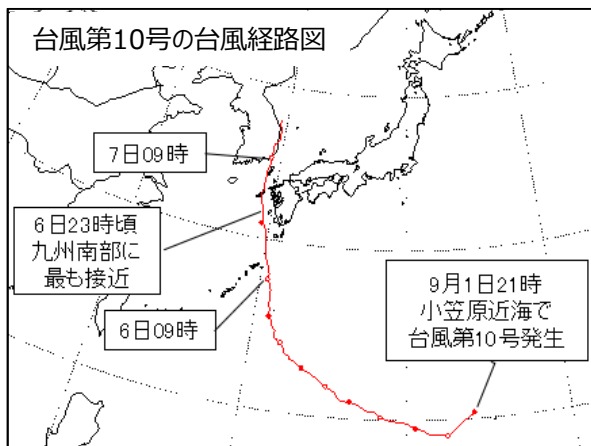
令和2年9月7日16時現在
高知地方気象台

【概況】

台風第10号は、6日夕方から7日未明にかけて、九州西海上を大型で非常に強い勢力を保ったまま北上しました。

高知県は、6日昼過ぎから次第に強風域に入り、宿毛で28.7メートル、室戸岬で28.5メートル、清水で25.5メートル、高知市で19.7メートルの最大瞬間風速を観測しました。また、四万十市江川崎では、観測史上第1位となる27.8メートルの最大瞬間風速を観測しました。

5日夜のはじめ頃からは、台風に向かって南からの暖かく非常に湿った空気が流れ込み、断続的に激しい雨が降り、6日13時には四万十市付近と黒潮町付近で1時間約80ミリの猛烈な雨を解析しました。5日20時の降り始めから7日14時までの降水量は、仁淀川町鳥形山で346.0ミリ、いの町本川で293.5ミリの観測しました。



【風の実況】

6日0時00分から7日14時00分までの
最大瞬間風速と最大風速 (アメダスによる速報値 単位:メートル)

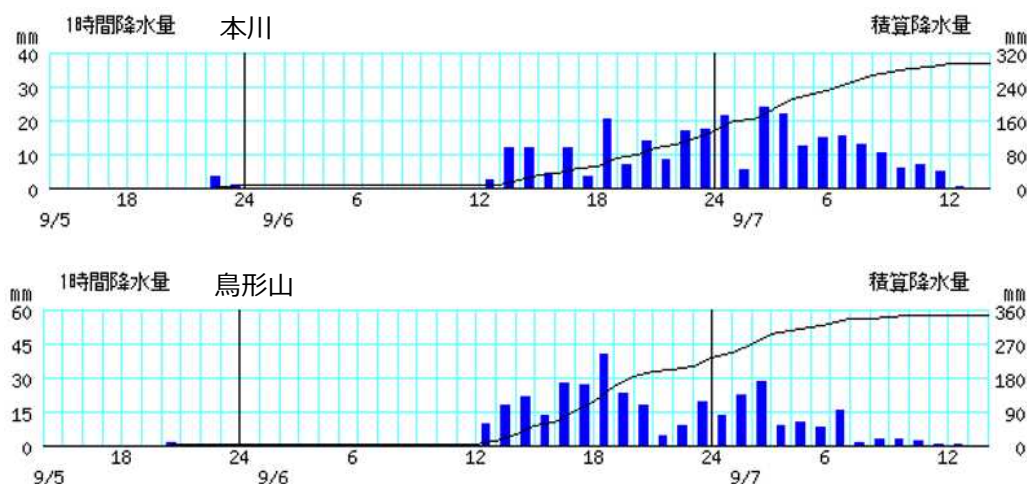
観測地点	最大瞬間風速 (m/s)	最大風速 (m/s)	方向	観測時刻
宿毛	28.7	17.7	東	6日19時38分
室戸岬	28.5	22.9	南東	7日00時08分
四万十市江川崎	27.8	9.8	南南東	6日13時04分
			南南東	7日06時07分
			南南東	6日22時54分
			南南東	7日04時01分

【雨の実況】

5日20時00分から7日14時00分までの降水量
(アメダスによる速報値)

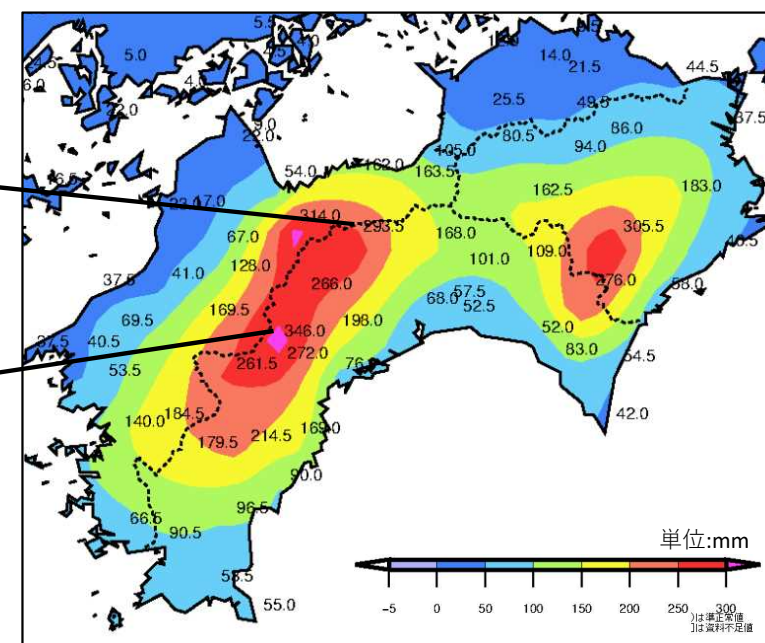
仁淀川町鳥形山	346.0
いの町本川	293.5
馬路村魚梁瀬	276.0
津野町船戸	272.0
仁淀川町池川	266.0

アメダス時系列 (9月5日14時~7日14時)



※降水量棒グラフは1時間降水量 (左軸)、折れ線グラフは積算降水量 (右軸) を示す。横軸は時刻を示す。

アメダス期間降水量 (9月5日20時~7日14時)



この資料は速報として取り急ぎまとめたものです。そのため、後日内容の一部訂正や追加をすることがあります。