

## 令和3年8月12日から19日にかけての 大雨に関する長野県気象速報

1. 概要
  - (1) 資料作成の目的
  - (2) 気象概況
2. 気象の状況
  - (1) 地上天気図及び気象衛星赤外画像
  - (2) 雨の状況
  - (3) キキクル（危険度分布）
  - (4) 極値更新状況
  - (5) 岡谷市付近の気象状況等
3. 長野地方気象台の執った措置
  - (1) 特別警報・警報・注意報発表状況
  - (2) 気象情報発表状況
  - (3) 土砂災害警戒情報発表状況
  - (4) 指定河川洪水予報発表状況
  - (5) 竜巻注意情報発表状況
  - (6) 記録的短時間大雨情報発表状況
  - (7) 関係機関への説明会等
4. 主な被害等の状況

令和3年8月26日

（同日令和3年8月26日に、アメダス積算降水量分布図及び、  
避難指示等発令状況を修正）

（令和3年8月27日 ホットライン対応を修正）

長野地方気象台

注）本資料は、速報として取り急ぎまとめたもので後日内容の一部訂正や追加をすることがあります。

# 1 概要

## (1) 資料作成の目的

8月12日から15日にかけて、前線の影響により長野県では記録的な大雨となった。その後も長野県では断続的に雨が降り、19日まで土砂災害に警戒が必要な状態が続いた。

この大雨により、長野県では、岡谷市で土砂災害による人的被害が発生したほか、県内各地で土砂災害、住家の浸水などが発生した。また、停電や断水、交通機関の運休など、ライフラインへの影響があった。

長野地方気象台では、JETT※（気象庁防災対応支援チーム）を県庁へ派遣し気象の解説を行ったほか、気象台において「前線による大雨に関する説明会」を実施した。また市町村の防災担当者へ、ホットライン※により気象の見通しを解説するなど、自治体の防災活動を支援した。

本資料は、このときの長野県の気象状況をとりとまとめる目的で作成したもので、8月26日09時現在のものである。

※JETTは、大規模な自然災害等の際に地方公共団体等へ支援を行う国土交通省の緊急災害対策派遣隊（TEC-FORCE）の気象・地象情報提供班です。

※「ホットライン」：県や市町村と気象台の間で、今後の気象状況の見通しなどの質問や解説を行う電話連絡

## (2) 気象概況


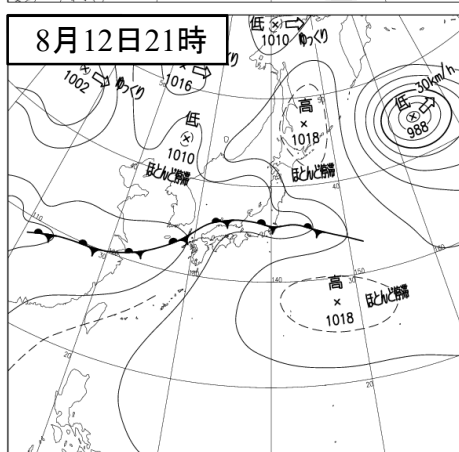

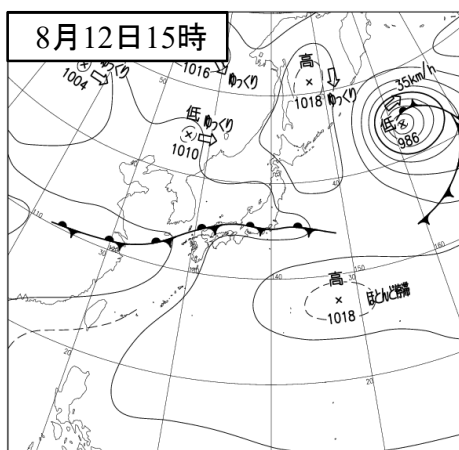

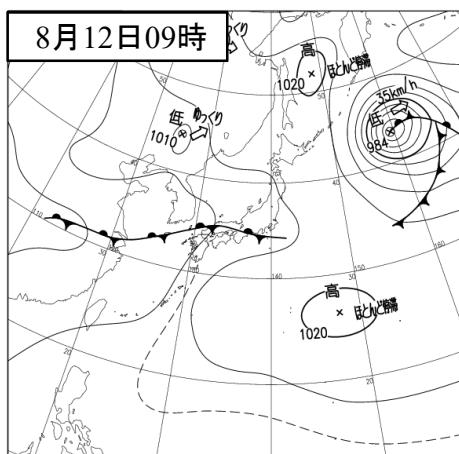

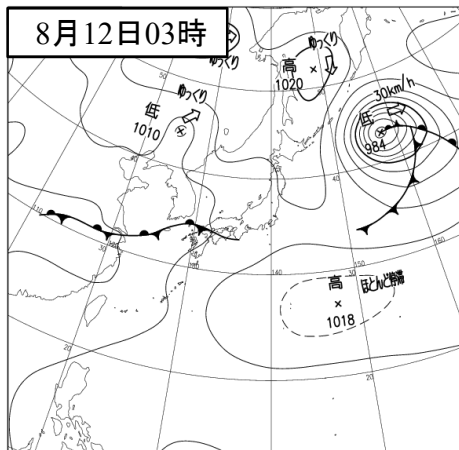
8月11日に中国大陸から九州付近にのびていた前線は、12日にかけて次第に日本の東にのび、15日にかけて本州付近に停滞した。この前線に向かって南から暖かく湿った空気が流れ込んで大気の状態が不安定となり、西日本から東日本の広い範囲で記録的な大雨となった。長野県でも13日夕方から15日朝にかけて断続的に激しい雨が降り続き、記録的な大雨となった。長野県の雨は、16日は小康状態となったが、17日から18日にかけては、前線上の低気圧が日本海中部に進み、九州から東日本にのびる前線は北海道付近まで北上したため、低気圧や前線に向かって南から暖かく湿った空気が流れ込み、大気の状態が再び不安定となり、南部では激しい雨が降った所があった。19日には日本の東の高気圧が次第に勢力を強め、前線の活動は次第に弱まったが、大気的不安定な状態は続き、所々で強い雨が降った。これまでに降った記録的な大雨により地盤の緩んでいる所があり、19日夜遅くまで土砂災害に警戒が必要な状態が続いた。


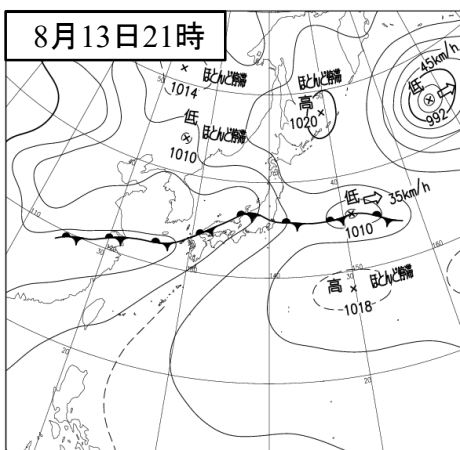

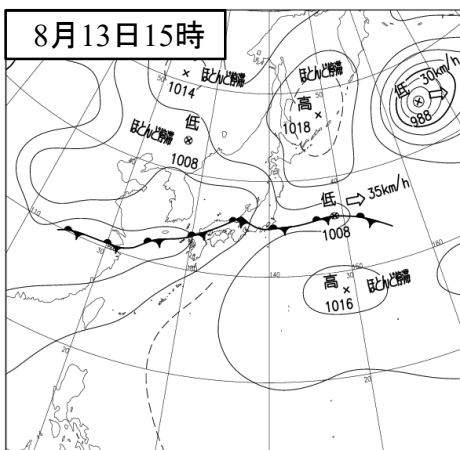

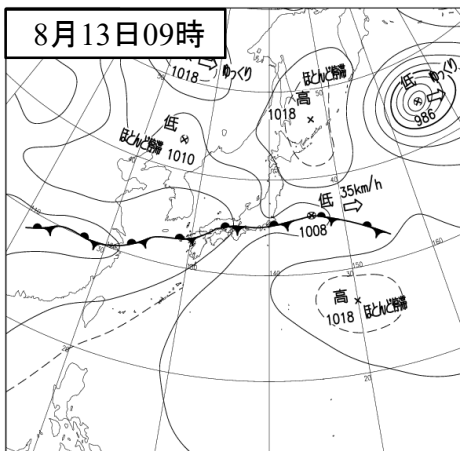

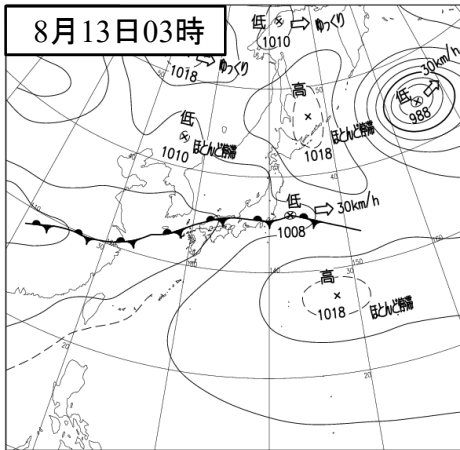
この大雨により長野県では多くの観測点で48時間降水量や72時間降水量の観測史上1位の値を更新した。24時間降水量なども観測史上1位の値の更新や8月の1位の値を更新した所があった。72時間降水量は、多い所で王滝村御嶽山で628.0ミリ（15日18時10分）、宮田高原で431.5ミリ（15日16時30分）を観測したほか、多くの観測点で300ミリ以上を観測した。


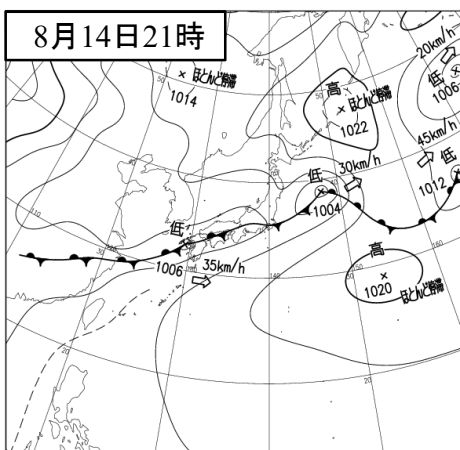

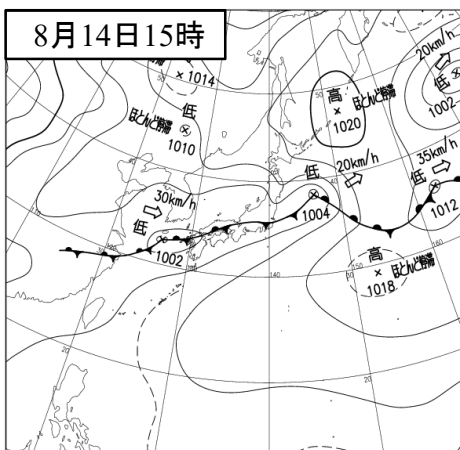

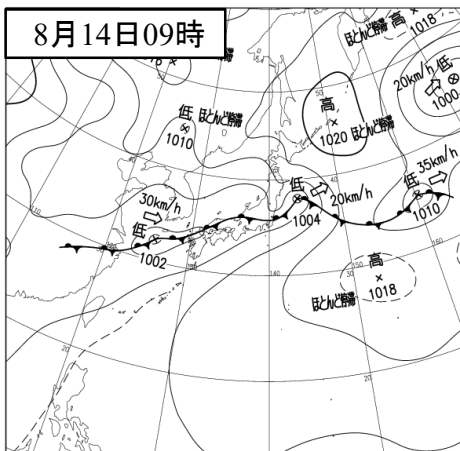

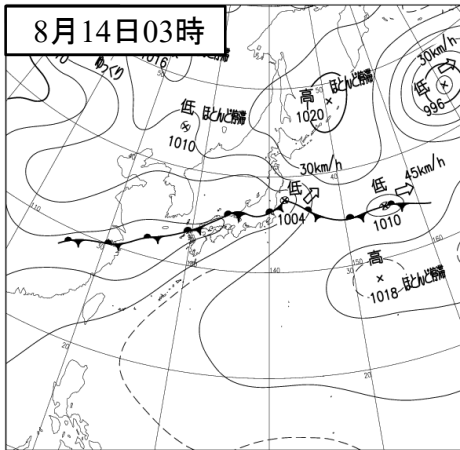



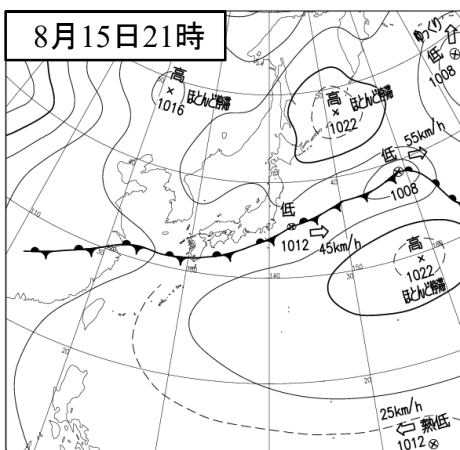

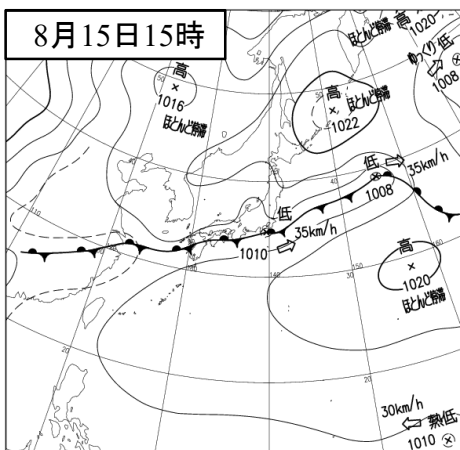

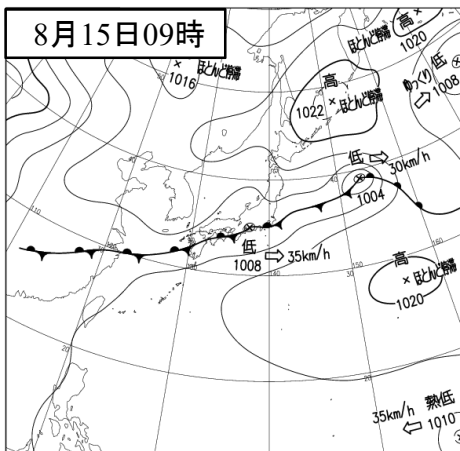

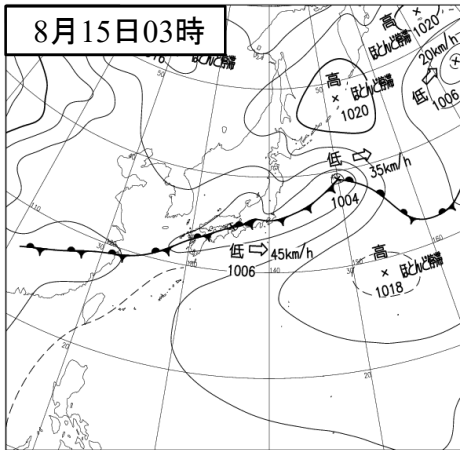
## 2 気象の状況

(1) 地上天気図及び気象衛星赤外面像 (令和3年8月12日03時~19日21時 6時間毎)


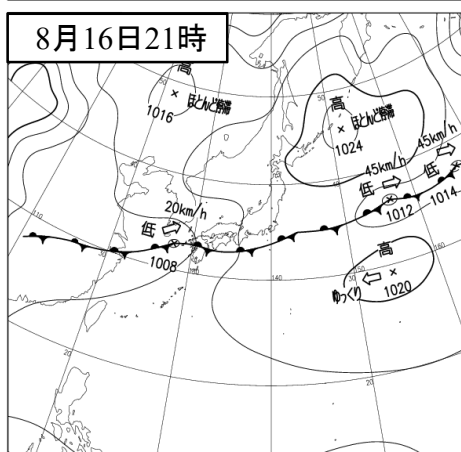

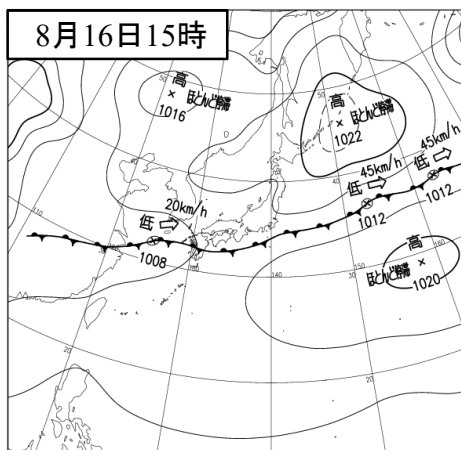

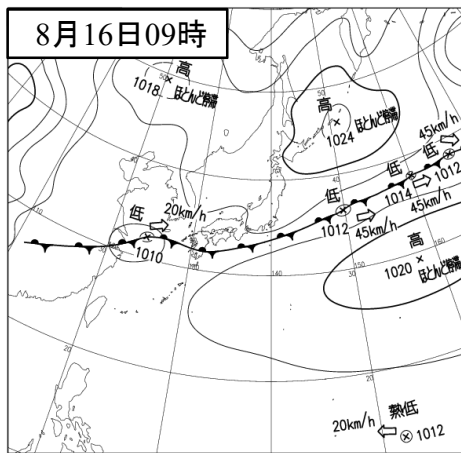

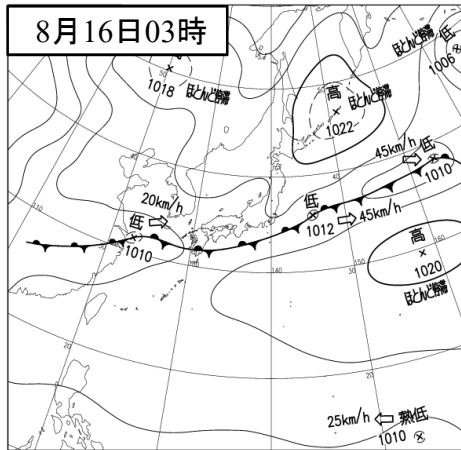


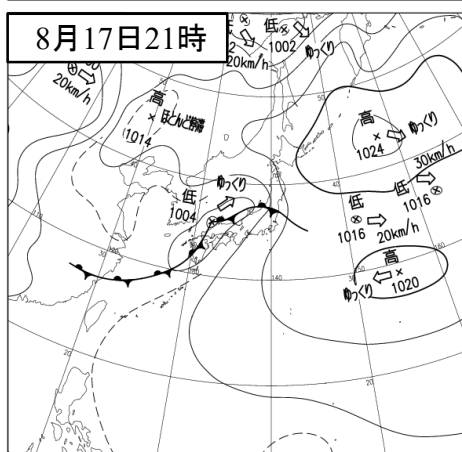

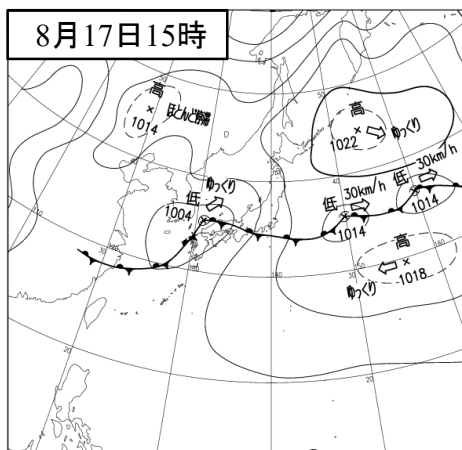

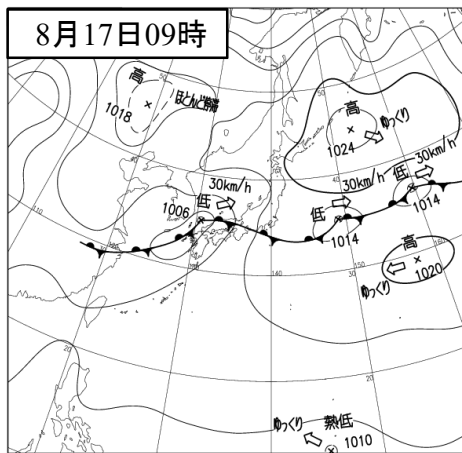

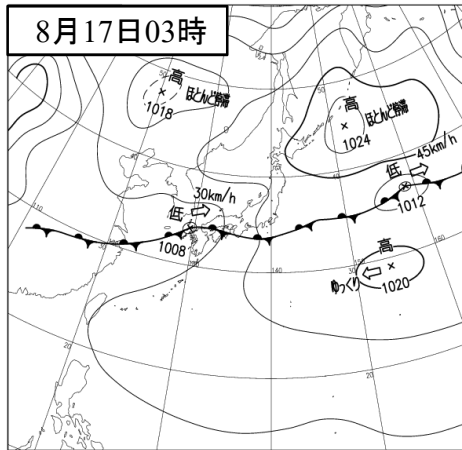



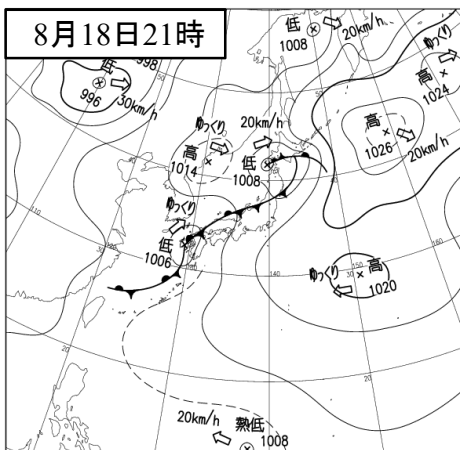

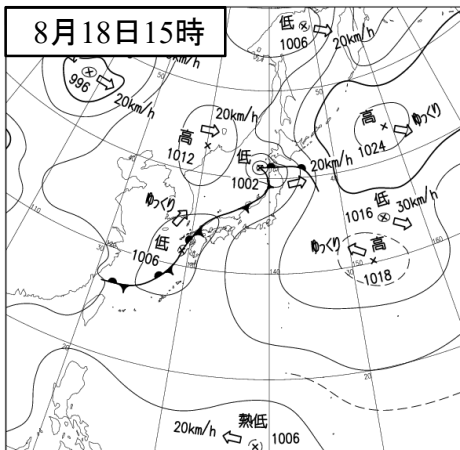

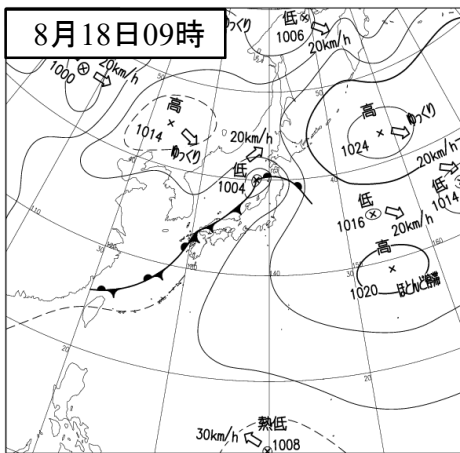

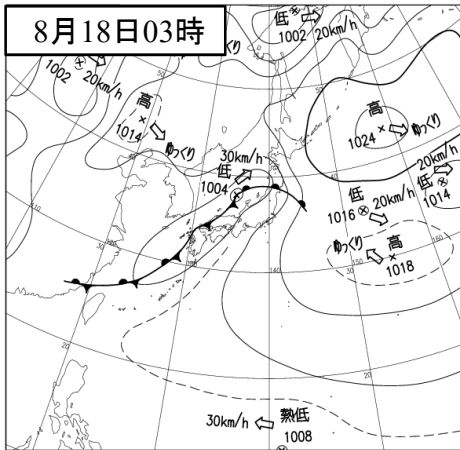


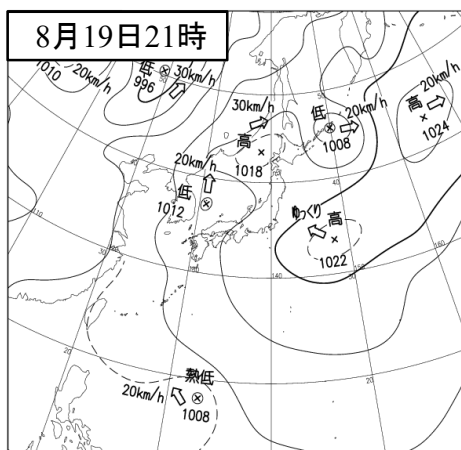

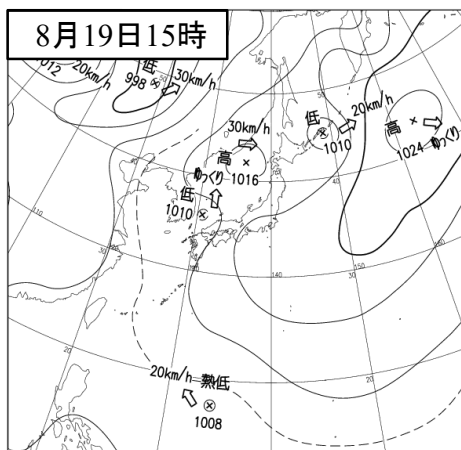

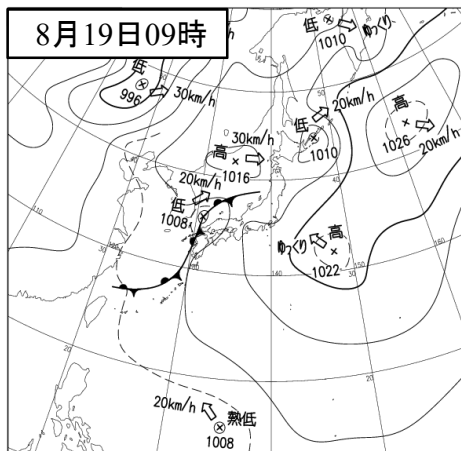

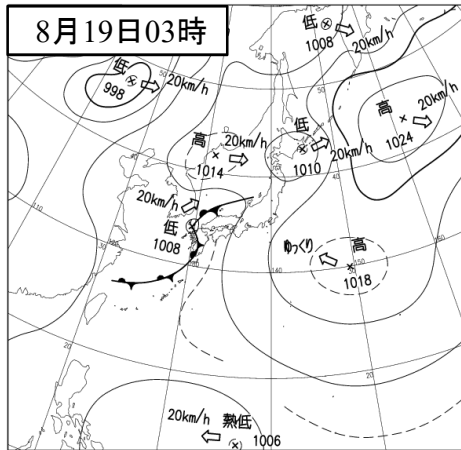












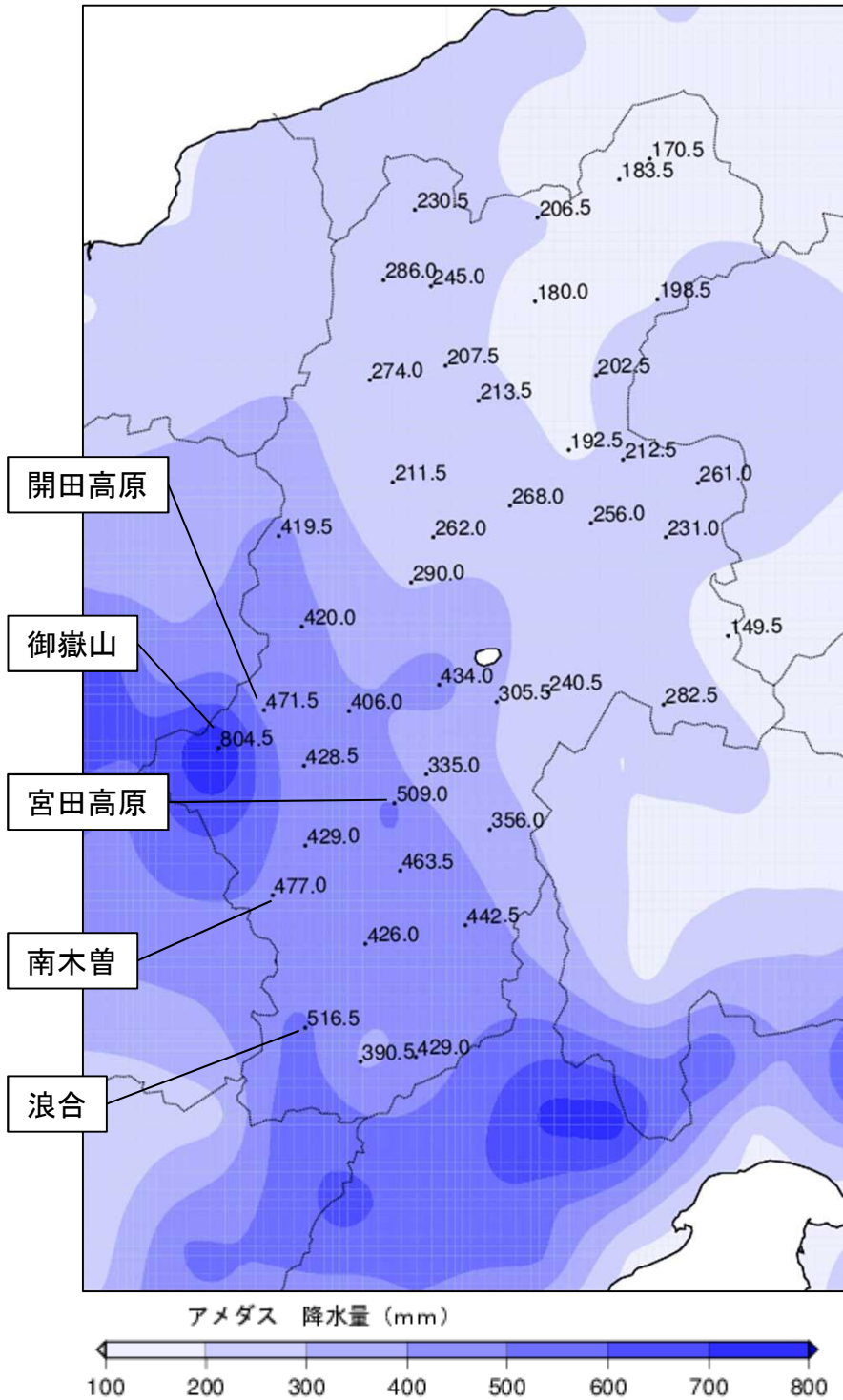


## (2) 雨の状況

アメダス地点の8月12日～19日までの総降水量は、王滝村御嶽山で804.5ミリを観測した。72時間降水量の期間最大値では、王滝村御嶽山で628.0ミリを観測し、8月の1位の値を更新したほか、10地点で観測史上1位の値を更新した。

### ○アメダス積算降水量分布図

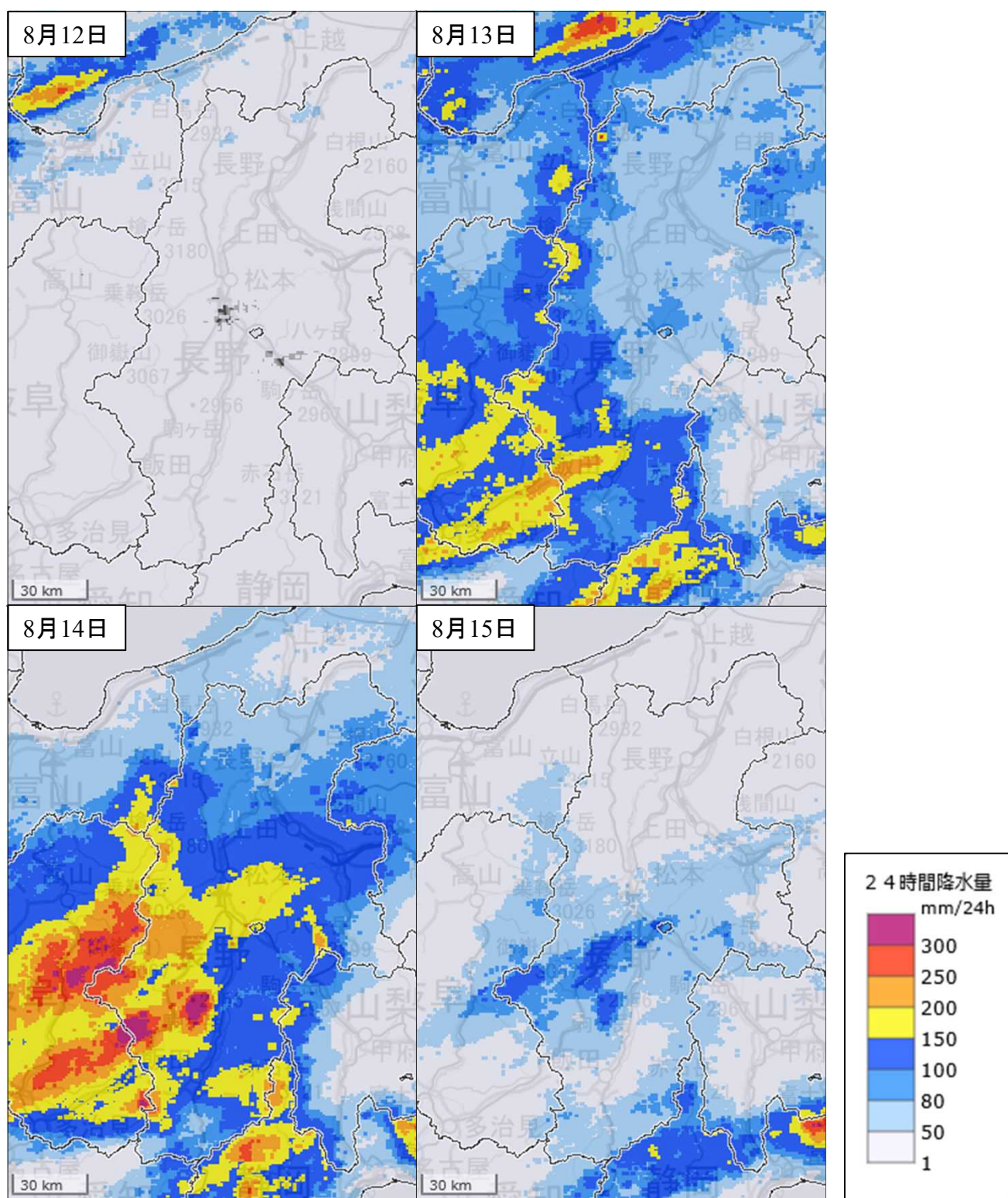
(令和3年8月12日00時～8月19日24時までの192時間)



地点名	降水量(mm)
野沢温泉	170.5
信濃町	206.5
飯山	183.5
小谷	230.5
白馬	286.0
鬼無里	245.0
長野	180.0
笠岳	198.5
大町	274.0
信州新町	207.5
菅平	202.5
聖高原	213.5
上田	192.5
穂高	211.5
東御	212.5
軽井沢	261.0
上高地	419.5
松本	262.0
松本今井	290.0
鹿教湯	268.0
立科	256.0
佐久	231.0
白樺湖	401.5
奈川	420.0
諏訪	340.5
北相木	149.5
開田高原	471.5
木祖藪原	406.0
辰野	434.0
高遠	305.5
原村	240.5
野辺山	282.5
御嶽山	804.5
木曾福島	428.5
伊那	335.0
宮田高原	509.0
杉島	356.0
須原	429.0
南木曾	477.0
飯島	463.5
大鹿	442.5
飯田	426.0
浪合	516.5
阿南	390.5
南信濃	429.0

※ 諏訪と白樺湖は、期間中に欠測があるため分布図には描画していない  
(令和3年8月26日 分布図上の開田高原を示す線の位置を修正しました)

○日降水量分布図（解析雨量※）（令和3年8月12日～15日）

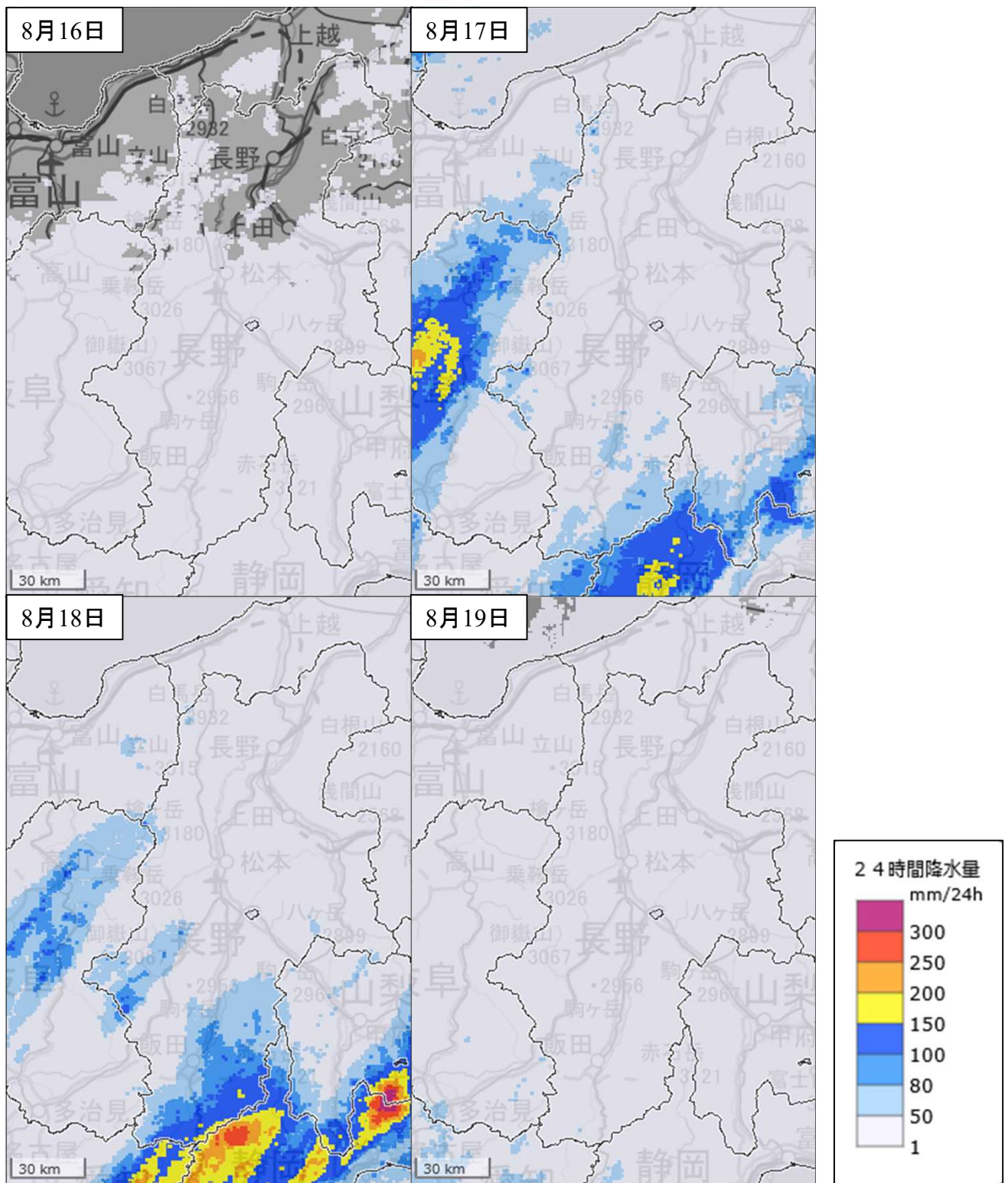


地図出典：地理院タイル（加工して利用）

※ 解析雨量とは、気象レーダーとアメダス等の地上の雨量計により観測されたデータを組み合わせ、1km四方ごとに過去1時間雨量分布を解析したものです。なお、レーダーの電波が雨雲以外のものから反射されることなどが原因で、実際の降水よりもはるかに強い降水が表示されることがあります。



○日降水量分布図（解析雨量※）（令和3年8月16日～19日）

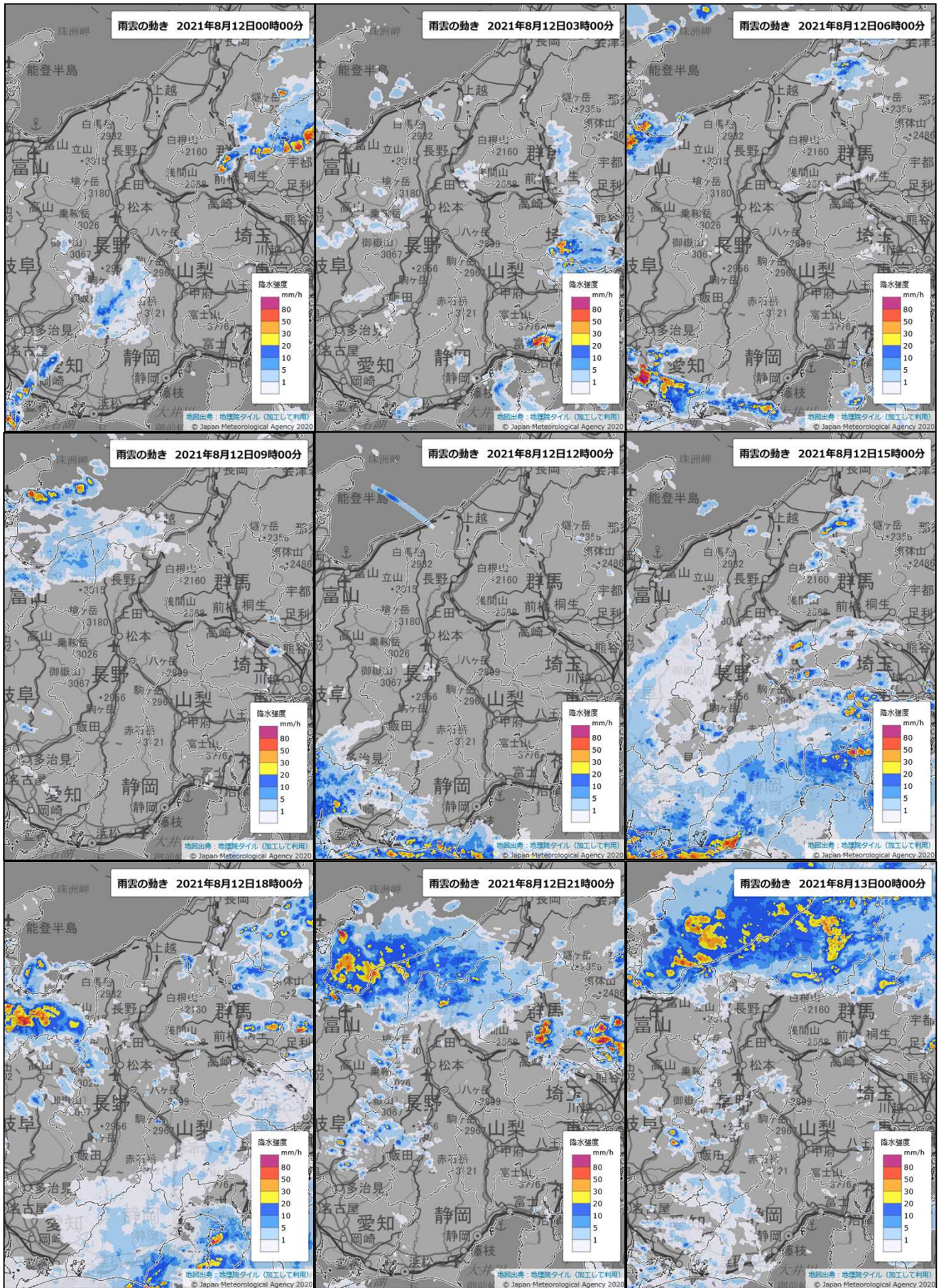


地図出典：地理院タイル（加工して利用）

※ 解析雨量とは、気象レーダーとアメダス等の地上の雨量計により観測されたデータを組み合わせ、1km四方ごとに過去1時間雨量分布を解析したものです。なお、レーダーの電波が雨雲以外のものから反射されることなどが原因で、実際の降水よりもはるかに強い降水が表示されることがあります。



○雨雲の動き (令和3年8月12日00時00分～8月13日00時00分 3時間毎)

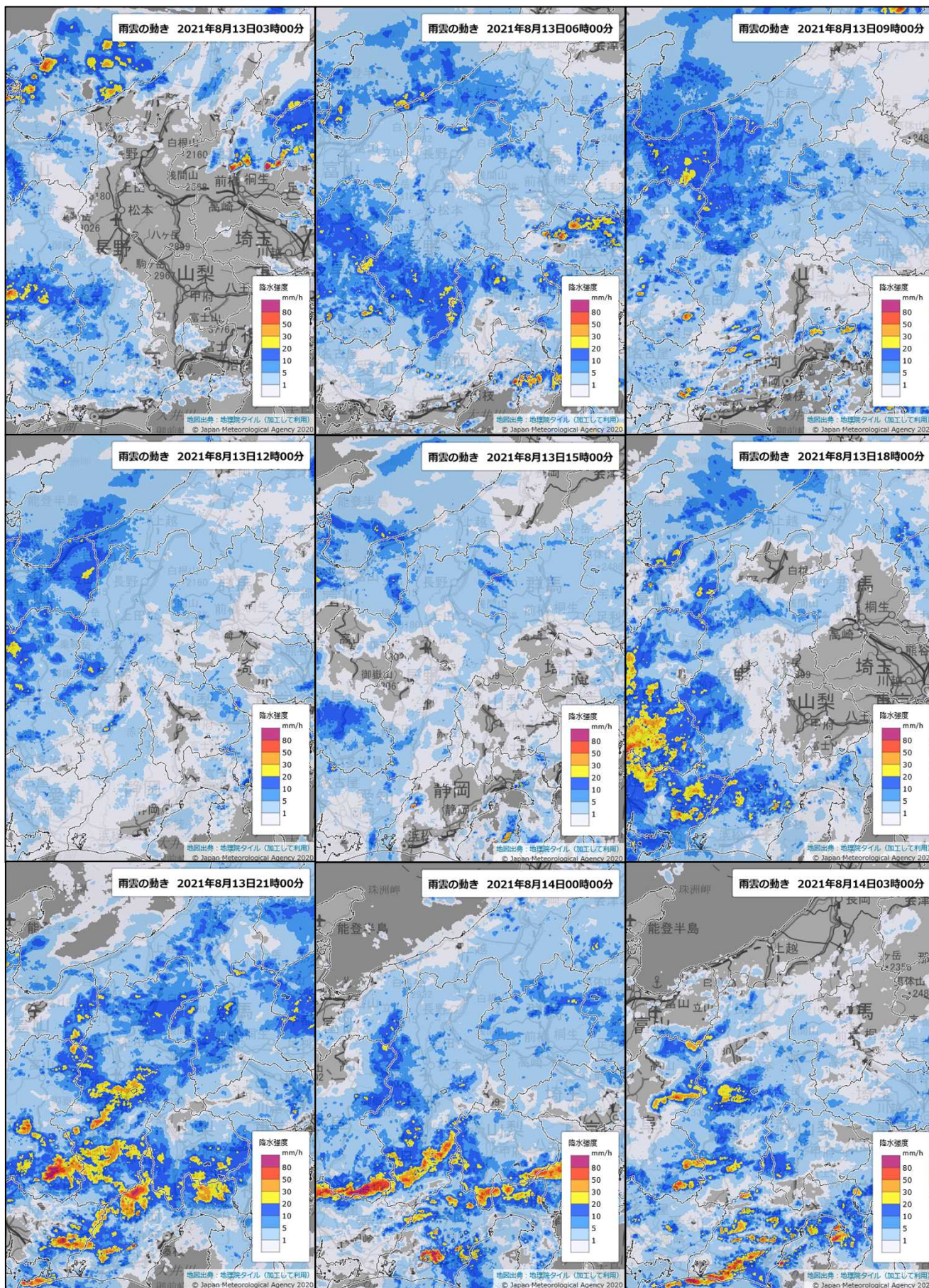


地図出典：地理院タイル（加工して利用）

※ レーダー観測に基づく各時刻の降水強度分布を表示しています。レーダー観測の特性により強めに表示されたり、降水のない所に降水強度が現れることがあります。



○雨雲の動き (令和3年8月13日03時00分～8月14日03時00分 3時間毎)

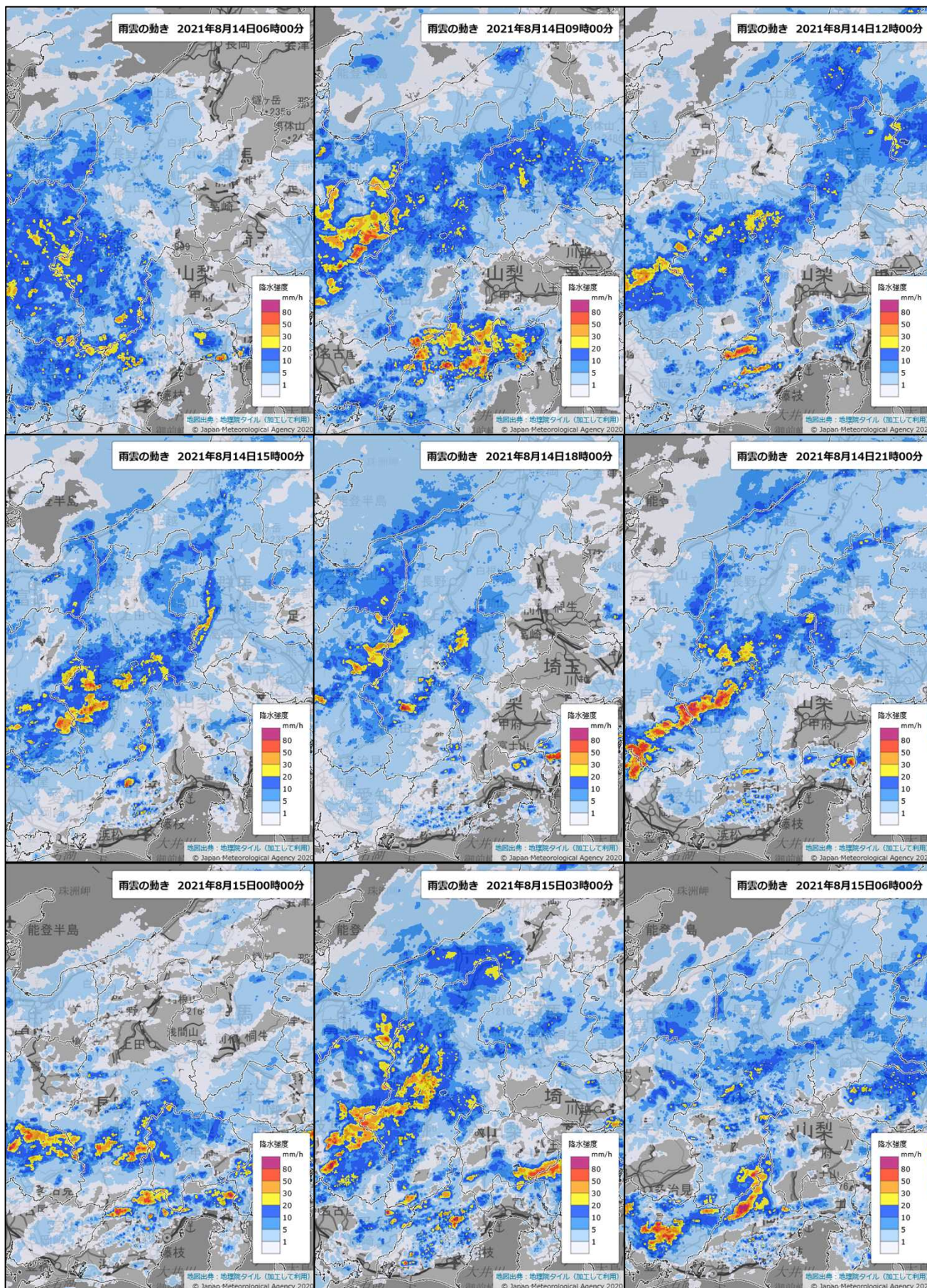


地図出典：地理院タイル（加工して利用）

※ レーダー観測に基づく各時刻の降水強度分布を表示しています。レーダー観測の特性により強めに表示されたり、降水のない所に降水強度が現れることがあります。



○雨雲の動き (令和3年8月14日06時00分～8月15日06時00分 3時間毎)

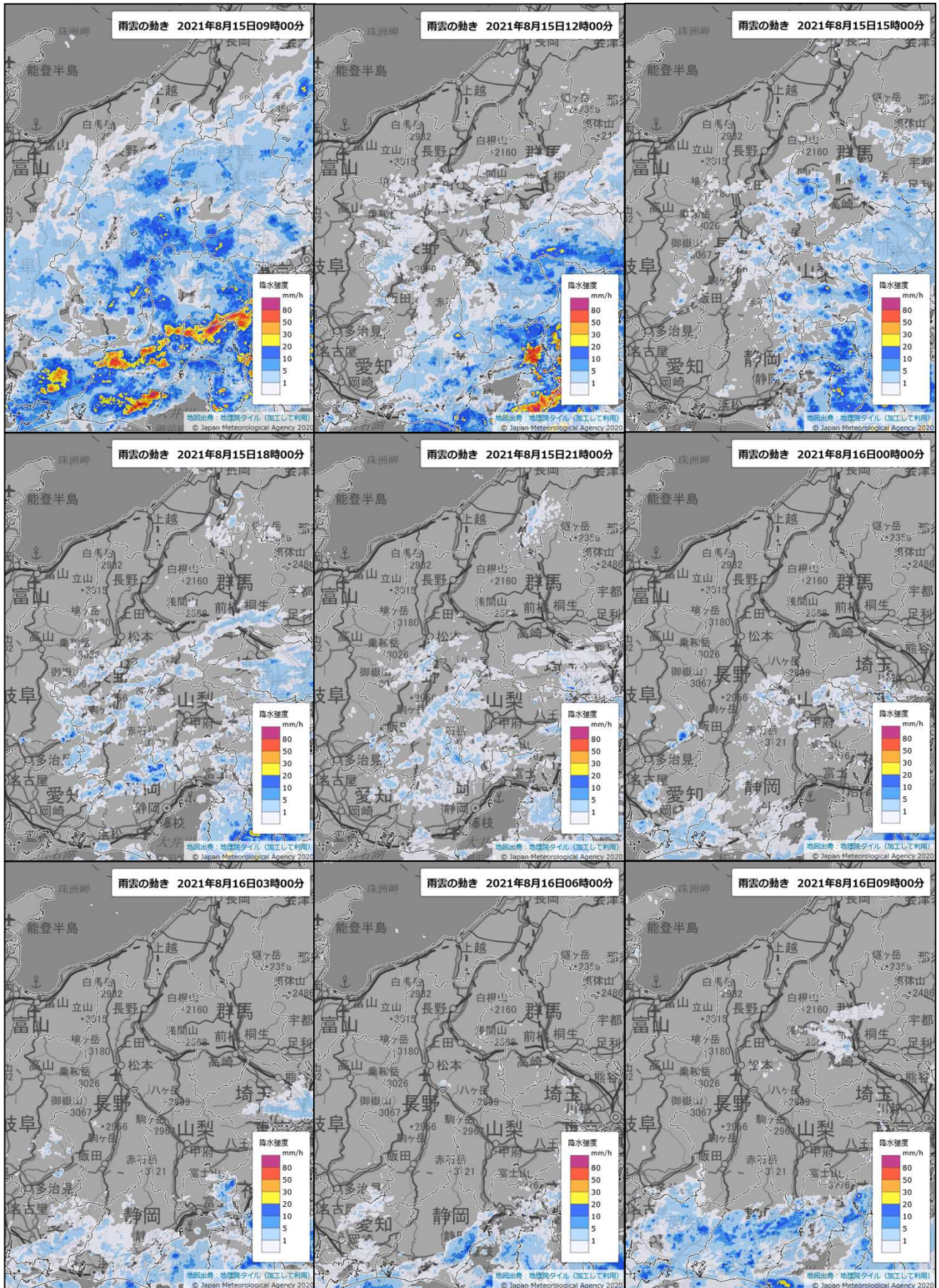


地図出典：地理院タイル（加工して利用）

※ レーダー観測に基づく各時刻の降水強度分布を表示しています。レーダー観測の特性により強めに表示されたり、降水のない所に降水強度が現れることがあります。



○雨雲の動き (令和3年8月15日09時00分～8月16日09時00分 3時間毎)

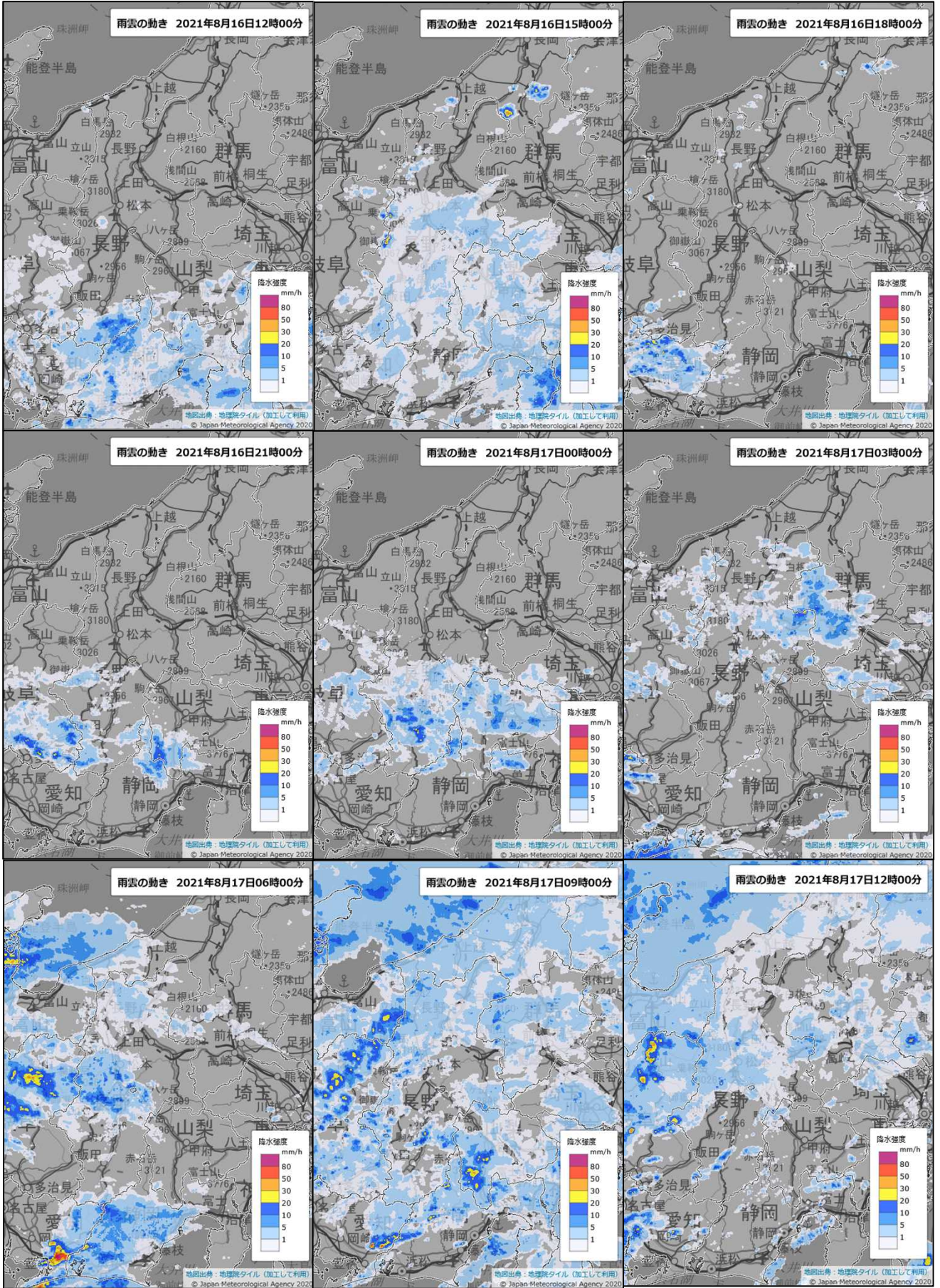


地図出典：地理院タイル（加工して利用）

※ レーダー観測に基づく各時刻の降水強度分布を表示しています。レーダー観測の特性により強めに表示されたり、降水のない所に降水強度が現れることがあります。



○雨雲の動き (令和3年8月16日12時00分～8月17日12時00分 3時間毎)

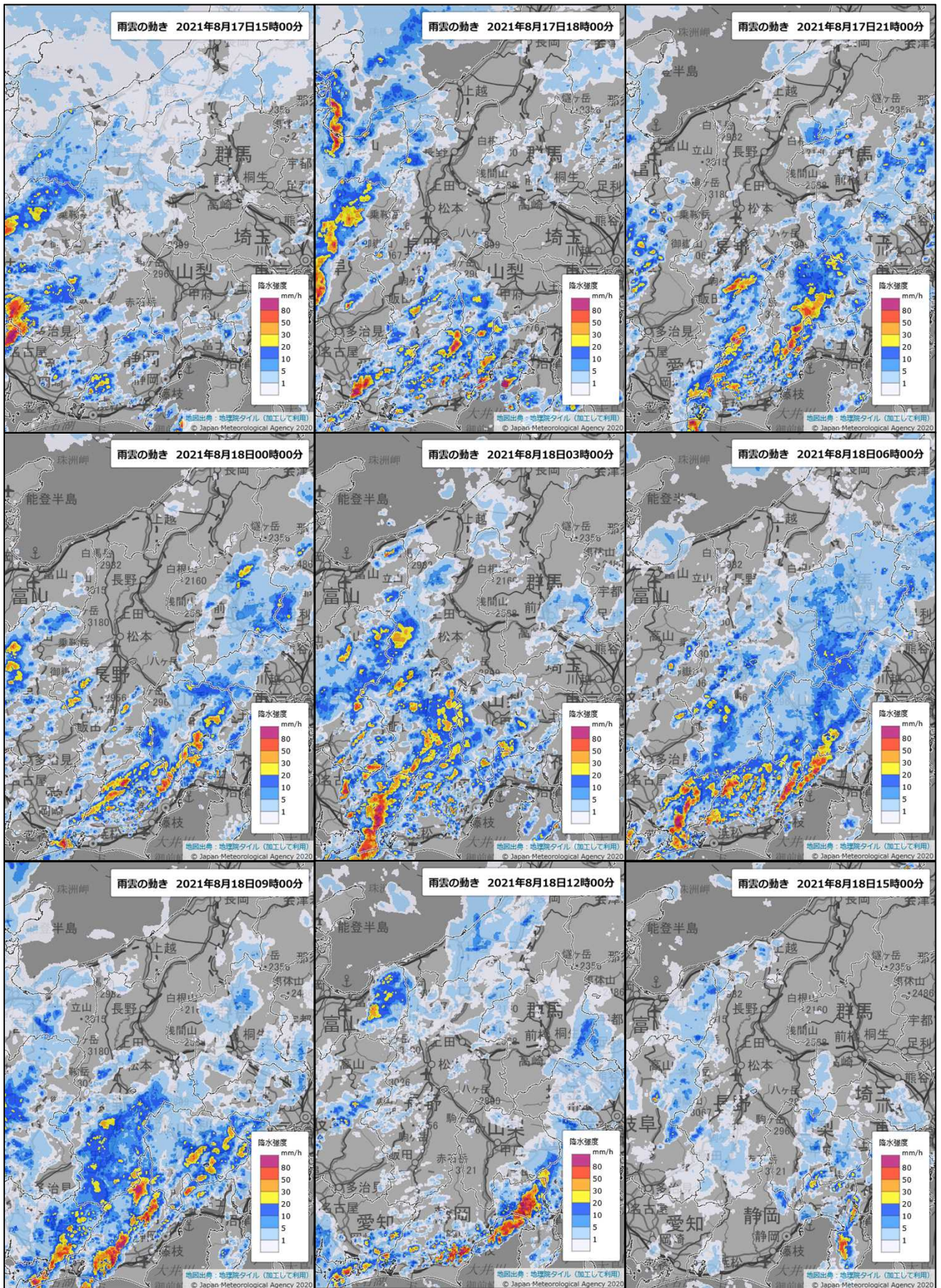


地図出典：地理院タイル（加工して利用）

※ レーダー観測に基づく各時刻の降水強度分布を表示しています。レーダー観測の特性により強めに表示されたり、降水のない所に降水強度が現れることがあります。



○雨雲の動き (令和3年8月17日15時00分～8月18日15時00分 3時間毎)

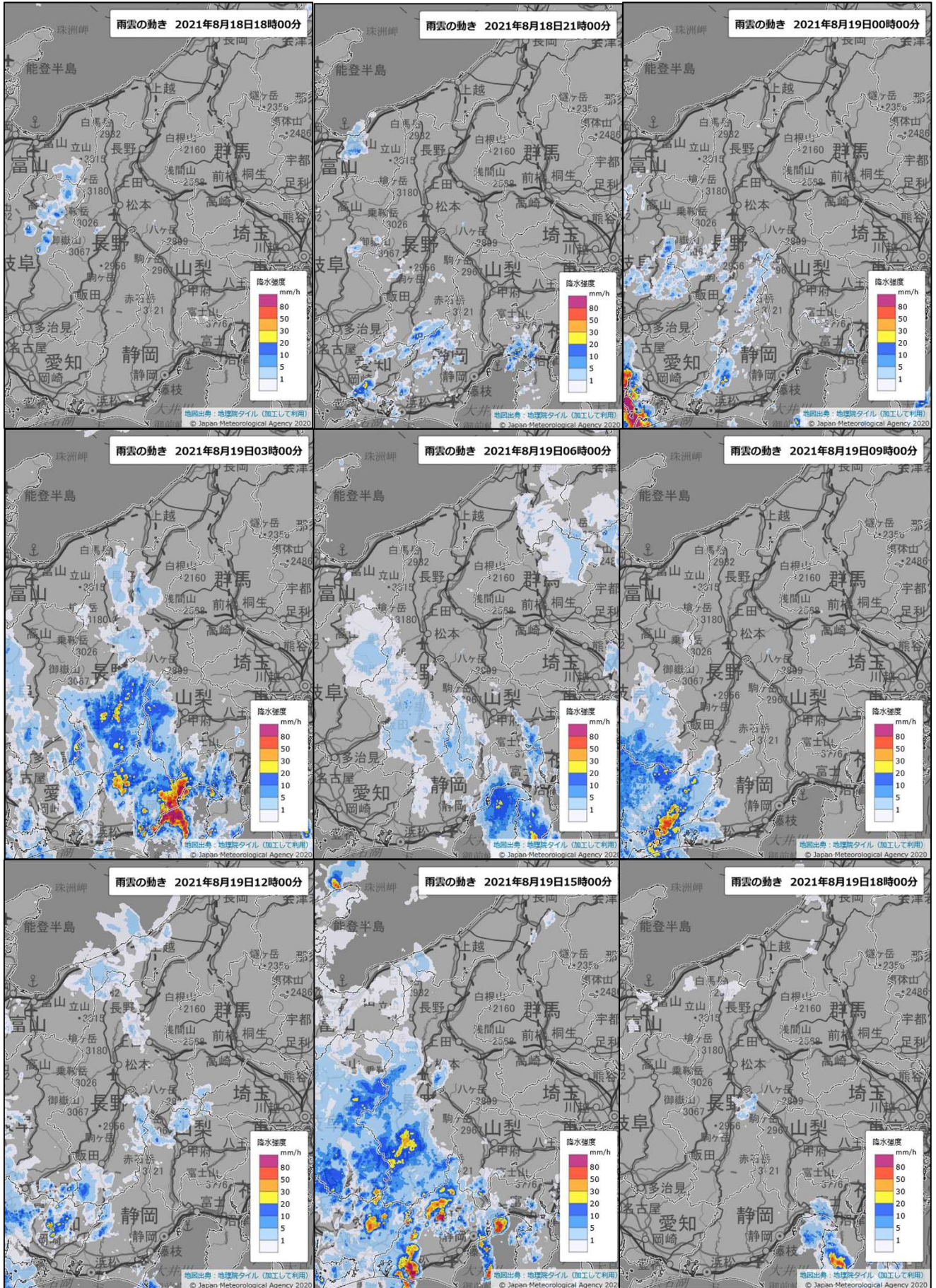


地図出典：地理院タイル（加工して利用）

※ レーダー観測に基づく各時刻の降水強度分布を表示しています。レーダー観測の特性により強めに表示されたり、降水のない所に降水強度が現れることがあります。



○雨雲の動き (令和3年8月18日18時00分～8月19日18時00分 3時間毎)

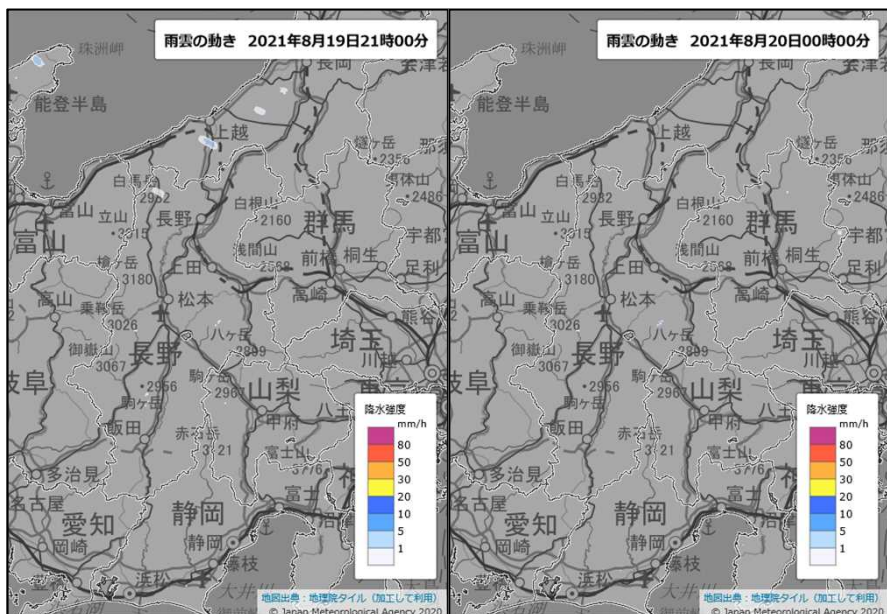


地図出典：地理院タイル（加工して利用）

※ レーダー観測に基づく各時刻の降水強度分布を表示しています。レーダー観測の特性により強めに表示されたり、降水のない所に降水強度が現れることがあります。



○雨雲の動き (令和3年8月19日21時00分～8月20日00時00分 3時間毎)



地図出典：地理院タイル（加工して利用）

※ レーダー観測に基づく各時刻の降水強度分布を表示しています。レーダー観測の特性により強めに表示されたり、降水のない所に降水強度が現れることがあります。

○期間降水量（令和3年8月12日00時～8月13日24時）

観測所名	12日					13日				
	日合計	日最大 1時間降水量		日最大 10分間降水量		日合計	日最大 1時間降水量		日最大 10分間降水量	
		最大	時分	最大	時分		最大	時分	最大	時分
長野(気)	9.0	8.0	2107	4.0	2039	52.5	6.0	1943	2.0	1928
松本(特)	0.0	0.0	2400	0.0	2400	58.0	10.5	0844	2.5	1011
諏訪(特)	1.0)	1.0)	2400	0.5)	2348	73.5	21.0	2128	5.5	2124
軽井沢(特)	0.5	0.5	1713	0.5	1623	58.0	8.5	2400	2.5	2326
飯田(特)	3.0	6.0	0030	1.5	0004	116.0	30.0	2359	9.0	2352
野沢温泉	18.0	9.5	2319	3.0	2306	75.5	8.5	0625	4.5	0025
信濃町	32.5	14.5	2211	5.0	2207	82.0	18.5	0635	5.5	0603
飯山	35.5	14.5	2317	4.5	2316	72.0	9.5	0004	3.0	2020
小谷	22.0	9.5	2137	3.0	2115	83.0	7.0	0945	1.5	2312
白馬	35.5	22.5	2026	6.5	1956	97.5	12.5	2117	3.0	2055
鬼無里	26.0	15.5	2027	6.0	1937	78.5	9.0	0759	3.5	0714
笠岳	10.0	7.5	2052	4.0	2028	65.5	10.0	2028	3.0	1949
大町	18.5	14.0	1939	4.5	1934	82.0	11.5	0833	3.0	2041
信州新町	5.0	3.0	2022	1.5	2003	62.5	10.0	2003	2.5	1944
菅平	2.0	1.5	2130	0.5	2120	63.0	9.0	0951	2.5	0937
聖高原	1.5	1.0	2050	0.5	2027	60.0	9.5	0847	3.0	0834
上田	0.0	0.0	2400	0.0	2400	52.5	10.0	1005	3.5	0916
穂高	0.5	0.5	1949	0.5	1859	67.0	8.0	1947	2.0	1917
東御	0.0	0.0	2400	0.0	2400	42.5	9.5	0929	2.5	0929
上高地	16.0	6.0	1841	4.0	1754	137.0	15.0	0826	4.0	2325
松本今井	0.0	0.0	2400	0.0	2400	56.5	9.0	0806	3.0	0846
鹿教湯	0.0	0.0	2400	0.0	2400	72.5	11.5	0943	3.0	1113
立科	0.0	0.0	2400	0.0	2400	51.5	7.5	2349	2.5	2315
佐久	0.0	0.0	2400	0.0	2400	36.0	10.0	2201	2.5	2109
白樺湖	2.5	1.5	2400	1.0	2355	88.0	19.5	2136	4.0	2221
奈川	1.0	0.5	2205	0.5	2115	95.5	14.0	0717	4.0	2156
北相木	0.0	0.0	2400	0.0	2400	19.0	5.5	2250	2.0	2231
開田高原	1.5	0.5	2400	0.5	2323	116.0	13.0	2059	3.5	1937
木祖藪原	2.0	1.5	2343	0.5	2346	89.5	26.5	2053	6.0	2009
辰野	2.5	2.0	2357	1.0	2324	87.5	21.5	2120	5.0	2118
高遠	0.0	0.0	2400	0.0	2400	51.0	14.5	2158	4.0	2147
原村	0.0	0.0	2400	0.0	2400	42.5	12.0	2220	4.0	2141
野辺山	5.5	4.0	1556	1.0	1554	33.5	6.5	2310	2.0	2225
御嶽山	9.0	2.0	2226	1.5	2039	199.5	26.0	2019	7.5	1930
木曾福島	5.5	4.0	2303	3.0	2234	96.0	25.5	2055	6.0	2034
伊那	0.5	0.5	2304	0.5	2214	61.5	8.0	1929	2.0	2201
宮田高原	3.5	1.5	2400	0.5	2355	98.5	16.0	0705	4.0	0647
杉島	3.5	3.0	0107	1.5	0017	104.0	19.0	0622	6.5	2152
須原	6.0	3.5	2124	2.0	2109	107.0	19.0	0559	4.5	0536
南木曾	6.5	3.5	2100	2.0	2034	153.0	27.5	0526	7.5	0507
飯島	2.0	1.5	0043	1.0	0019	155.5	25.0	2335	7.0	2245
大鹿	5.5	4.5	0117	3.0	0030	98.0	21.5	2139	7.5	2126
浪合	6.0	3.5	0017	1.0	1417	133.5	22.0	2400	9.0	2356
阿南	10.5	6.5	1443	3.0	1355	81.0	21.5	2002	6.5	2035
南信濃	7.0	4.5	1501	2.0	1416	68.5	17.5	2104	6.0	2043

○期間降水量（令和3年8月14日00時～8月15日24時）

観測所名	14日					15日				
	日合計	日最大 1時間降水量		日最大 10分間降水量		日合計	日最大 1時間降水量		日最大 10分間降水量	
		最大	時分	最大	時分		最大	時分	最大	時分
長野(気)	83.0	15.0	0901	4.5	0856	27.5	15.0	0404	4.0	0345
松本(特)	135.5	16.5	1321	5.0	1407	50.0	12.0	0329	4.0	0316
諏訪(特)	149.5	17.5	1157	6.5	2043	83.0	32.5	0433	12.0	0400
軽井沢(特)	112.5	14.0	2141	4.5	1450	60.0	14.0	0443	4.5	0407
飯田(特)	144.0	39.5	2348	11.0	2333	35.5	36.5	0001	3.0	0415
野沢温泉	48.5	6.5	2033	2.0	2017	20.5	10.0	0355	2.5	0318
信濃町	52.0	8.0	1030	2.0	2004	24.0	10.5	0341	2.5	0326
飯山	47.0	6.0	2037	2.0	2017	20.5	10.0	0356	2.5	0328
小谷	61.0	6.5	0902	2.0	1952	21.5	10.5	0319	2.5	0309
白馬	77.0	8.0	1940	3.0	1940	27.0	11.5	0321	3.5	0258
鬼無里	73.0	11.0	0948	3.0	1949	28.0	12.0	0330	3.5	0309
笠岳	84.5	16.0	0915	4.0	0859	29.5	17.0	0417	4.5	0357
大町	96.0	12.0	2015	5.0	1950	32.5	15.0	0336	3.5	0312
信州新町	85.0	17.0	1000	4.0	1000	32.5	16.5	0359	4.0	0328
菅平	93.0	15.5	1022	4.5	0806	26.0	10.0	0356	4.0	0344
聖高原	97.5	17.5	0919	4.5	1954	30.5	11.0	0326	3.5	0320
上田	95.0	11.0	1029	4.0	1429	35.5	9.5	0406	3.5	0331
穂高	92.0	15.0	0914	3.5	0912	29.0	7.5	0312	2.5	0311
東御	105.0	14.0	1039	4.5	1438	52.0	13.5	0414	4.5	0351
上高地	164.0	17.0	1841	6.0	1800	44.0	8.5	0327	2.5	0246
松本今井	160.0	17.5	2043	7.0	1737	49.0	19.0	0335	6.0	0318
鹿教湯	127.5	16.0	1007	5.5	1733	49.0	14.5	0339	4.0	0328
立科	131.0	15.0	2128	5.0	1431	59.5	13.5	0425	5.0	0347
佐久	122.5	16.5	1238	4.5	2146	54.0	13.5	0442	3.0	0505
白樺湖	173.5	16.5	1212	5.0	2056	85.0	28.5	0431	9.5	0402
奈川	200.0	22.5	2025	8.5	0929	57.0	21.0	0344	8.5	0254
北相木	55.0	7.5	2251	2.5	2251	42.0	11.5	0517	3.5	0517
開田高原	200.0	29.5	2009	10.0	2001	81.0	32.0	0332	8.0	0311
木祖藪原	144.0	18.0	2037	9.5	2021	99.0	42.5	0351	14.0	0337
辰野	193.0	23.5	1212	12.5	2038	106.0	44.0	0423	13.5	0346
高遠	128.5	23.5	1535	5.5	2205	72.5	27.5	0439	8.0	0413
原村	85.5	10.0	1840	4.0	2216	65.0	17.0	0445	6.5	0444
野辺山	114.0	17.5	2234	4.0	2234	63.5	19.0	0523	8.5	0509
御嶽山	292.5	41.5	1958	13.0	1955	131.0	50.0	0321	11.5	0309
木曾福島	143.0	15.0	2102	5.0	2055	90.0	34.5	0359	14.0	0338
伊那	142.5	22.5	2210	6.0	2132	76.5	23.5	0458	8.5	0433
宮田高原	246.0	35.0	2206	7.0	2120	83.5	16.0	0446	8.0	0422
杉島	90.0	15.0	0022	6.0	2254	47.0	8.0	0031	3.5	0334
須原	207.0	43.5	2206	14.5	2129	48.5	12.5	0358	6.5	0400
南木曾	187.5	36.5	2216	12.0	2206	51.5	23.5	0006	7.5	0411
飯島	125.5	20.0	2240	8.0	2234	43.5	12.0	0431	5.0	0429
大鹿	150.5	29.0	0045	10.5	0019	47.5	23.0	0002	7.5	0524
浪合	143.0	39.5	0039	11.5	0217	77.0	25.0	0548	10.0	0524
阿南	68.5	14.5	0637	5.0	0622	46.5	16.5	0813	7.5	0815
南信濃	84.0	23.0	0128	10.5	0045	57.0	12.5	0829	6.5	0826

○期間降水量（令和3年8月16日00時～8月17日24時）

観測所名	16日					17日				
	日合計	日最大 1時間降水量		日最大 10分間降水量		日合計	日最大 1時間降水量		日最大 10分間降水量	
		最大	時分	最大	時分		最大	時分	最大	時分
長野(気)	0.0	0.0	2400	0.0	2400	5.0	2.5	0837	1.0	0817
松本(特)	1.5	1.0	0730	0.5	1536	5.0	1.5	0717	0.5	1226
諏訪(特)	2.0	1.5	1635	1.5	1545	20.0	8.0	1942	3.0	1928
軽井沢(特)	0.5	0.5	1659	0.5	1609	13.5	4.5	0322	1.5	0245
飯田(特)	9.0	5.0	2236	2.0	2235	39.5	11.5	2111	5.0	2047
野沢温泉	0.0	0.0	2400	0.0	2400	4.0	2.0	0914	0.5	1531
信濃町	1.0	1.0	1939	0.5	1913	8.5	2.5	0853	1.0	0855
飯山	0.0	0.0	2400	0.0	2400	3.5	1.5	0931	0.5	1916
小谷	0.0	0.0	2400	0.0	2400	18.0	3.5	0933	1.0	1535
白馬	1.0	1.0	2019	1.0	1929	31.0	5.0	1524	1.5	1441
鬼無里	0.0	0.0	2400	0.0	2400	22.5	5.0	0811	1.5	0726
笠岳	0.0	0.0	2400	0.0	2400	4.0	2.5	0942	1.0	0852
大町	3.0	3.0	1542	2.0	1513	20.5	5.5	0753	1.5	0706
信州新町	1.0	0.5	0834	0.5	0744	12.0	3.0	1033	1.5	0958
菅平	0.5	0.5	0930	0.5	0840	6.0	1.0	0910	0.5	2046
聖高原	0.5	0.5	0912	0.5	0822	9.5	2.5	0929	1.0	1218
上田	0.0	0.0	2400	0.0	2400	5.5	2.5	0308	1.0	0225
穂高	0.0	0.0	2400	0.0	2400	17.5	3.5	0916	1.0	1120
東御	0.0	0.0	2400	0.0	2400	8.0	4.0	0316	1.0	0314
上高地	0.5	0.5	2059	0.5	2009	24.0	6.0	0720	1.5	0712
松本今井	2.5	2.5	1557	1.5	1544	5.0	2.0	0215	1.0	0632
鹿教湯	0.5	0.5	0328	0.5	0238	6.5	1.5	0254	1.0	0204
立科	0.5	0.5	1647	0.5	1557	9.5	4.5	1959	2.0	1917
佐久	0.5	0.5	1643	0.5	1553	6.0	2.5	0317	1.0	0227
白樺湖	1.0	0.5	2317	0.5	2227	31.5	7.5	1937	2.5	1016
奈川	1.0	0.5	2400	0.5	2355	27.5	4.0	0855	2.0	1129
北相木	1.0	1.0	1629	0.5	1623	6.5	2.5	2325	1.0	2242
開田高原	6.5	2.5	2050	1.0	2116	26.0	4.0	0615	2.0	2021
木祖藪原	2.0	1.0	2400	0.5	2400	19.5	5.5	2015	4.5	1927
辰野	2.0	1.5	2400	0.5	2400	15.0	4.5	2018	1.5	1958
高遠	1.5	1.0	2400	0.5	2400	22.5	7.5	1949	3.0	2125
原村	0.5	0.5	1648	0.5	1558	17.5	4.0	2219	2.0	1916
野辺山	2.0	0.5	2400	0.5	2324	19.0	4.5	2340	1.5	2341
御嶽山	5.5	3.0	2122	1.0	2311	76.5	10.0	2400	6.5	1826
木曾福島	2.0	1.5	2400	1.0	2358	17.5	4.5	1547	2.0	1440
伊那	4.5	3.0	2326	1.0	2305	21.0	7.0	1907	3.0	0941
宮田高原	5.0	3.0	2307	1.0	2228	20.0	4.0	1558	2.5	1904
杉島	5.0	3.5	2356	1.5	2315	42.5	13.0	2147	4.0	2229
須原	7.0	3.5	2254	1.5	2204	8.5	3.0	1515	1.0	1502
南木曾	14.5	6.5	2221	2.0	2142	10.0	5.0	1458	1.5	1435
飯島	5.0	3.5	2258	1.0	2248	53.0	14.0	1913	10.0	2102
大鹿	5.0	4.5	2333	1.5	2313	34.5	12.5	2252	5.0	2205
浪合	17.5	6.0	2020	3.0	2007	48.0	16.5	2053	6.0	2003
阿南	14.5	5.0	1236	2.0	2006	49.5	12.5	0820	7.5	0806
南信濃	13.5	5.5	1252	2.0	2021	51.5	19.5	2216	7.0	2209

○期間降水量（令和3年8月18日00時～8月19日24時）

観測所名	18日					19日				
	日合計	日最大 1時間降水量		日最大 10分間降水量		日合計	日最大 1時間降水量		日最大 10分間降水量	
		最大	時分	最大	時分		最大	時分	最大	時分
長野(気)	2.5	0.5	1222	0.5	1132	0.5	0.5	0434	0.5	0344
松本(特)	11.0	7.0	0529	2.0	0514	1.0	0.5	1703	0.5	1613
諏訪(特)	8.0	2.5	0613	1.0	0930	3.5	2.5	0417	1.0	0351
軽井沢(特)	10.5	4.0	0556	1.0	0545	5.5	5.0	0451	1.5	0431
飯田(特)	43.0	12.0	0908	6.0	0828	36.0	12.5	1613	7.5	1545
野沢温泉	3.5	2.5	1216	1.5	1126	0.5	0.5	0537	0.5	0447
信濃町	6.5	3.0	1159	1.0	1122	0.0	0.0	2400	0.0	2400
飯山	4.5	3.5	1209	1.5	1123	0.5	0.5	0514	0.5	0424
小谷	24.0	11.5	1135	5.0	1048	1.0	0.5	1729	0.5	1639
白馬	16.5	7.5	1129	2.0	1056	0.5	0.5	1908	0.5	1818
鬼無里	16.0	8.0	1125	2.0	1104	1.0	0.5	1726	0.5	1636
笠岳	4.0	2.5	1234	2.0	1144	1.0	0.5	0549	0.5	0459
大町	21.0	9.5	1117	3.0	1051	0.5	0.5	1711	0.5	1621
信州新町	9.5	5.5	1132	2.5	1109	0.0	0.0	2400	0.0	2400
菅平	9.5	3.5	0657	1.5	1140	2.5	1.5	0516	0.5	1659
聖高原	14.0	6.0	1153	3.5	1125	0.0	0.0	2400	0.0	2400
上田	2.5	1.5	0610	0.5	0814	1.5	1.0	0525	0.5	0501
穂高	5.5	2.0	0250	1.5	0200	0.0	0.0	2400	0.0	2400
東御	2.5	1.0	0650	0.5	1919	2.5	2.5	0437	1.0	0414
上高地	30.0	11.0	1102	4.5	1049	4.0	1.5	1557	0.5	1559
松本今井	15.5	6.0	0807	3.5	0728	1.5	0.5	1658	0.5	1608
鹿教湯	10.5	5.0	0531	1.5	0753	1.5	0.5	1831	0.5	1741
立科	2.5	1.0	0636	0.5	1340	1.5	1.5	0502	0.5	0448
佐久	8.0	4.5	0546	1.5	0530	4.0	3.0	0508	1.0	0435
白樺湖	14.5	4.5	0351	2.5	0322	5.5	4.5	0421	1.5	0349
奈川	32.5	15.0	0531	5.5	0441	5.5	2.0	1125	1.0	1059
北相木	21.0	9.5	0543	2.5	0522	5.0	5.0	0456	2.0	0412
開田高原	30.0	8.0	0438	3.0	0836	10.5	4.0	1100	1.5	1050
木祖藪原	41.5	18.5	0643	9.0	0642	8.5	2.0	1630	1.0	1436
辰野	15.0	5.5	0638	2.5	0548	13.0	5.0	0412	2.0	1449
高遠	22.0	5.0	0949	2.0	0307	7.5	4.0	0411	1.5	0346
原村	25.0	7.5	0522	2.0	0454	4.5	3.5	0412	1.0	0359
野辺山	35.5	15.0	0508	4.0	0507	9.5	6.5	0434	2.0	1649
御嶽山	75.0	13.0	0213	6.0	0332	15.5	6.5	1501	2.5	1415
木曾福島	63.5	22.0	0631	8.0	0627	11.0	4.0	1558	1.0	1557
伊那	16.5	4.5	0950	1.5	0912	12.0	4.5	0345	2.0	1745
宮田高原	35.0	7.5	0939	3.0	0658	17.5	5.0	0337	2.0	0313
杉島	56.0	10.5	0351	4.0	0301	8.0	4.0	0349	1.5	0339
須原	24.0	9.0	0610	3.0	0524	21.0	6.5	1559	1.5	1716
南木曾	27.5	12.0	0553	5.0	0551	26.5	8.5	0232	3.5	0214
飯島	43.5	7.5	0929	3.5	0031	35.5	17.5	0309	6.5	0258
大鹿	82.5	29.5	0416	7.5	0332	19.0	8.5	1103	3.0	1037
浪合	61.0	15.0	0838	6.0	0817	30.5	12.0	1527	6.5	1525
阿南	80.5	24.5	0343	7.0	0335	39.5	18.0	1034	7.0	0958
南信濃	125.5	24.5	0338	9.0	0324	22.0	7.5	0317	3.5	1021

(気) : 気象台

(特) : 特別地域気象観測所

「0.0」は0.5ミリ未満の降水量を示す。

「-」は降水なしを示し、長野・松本・諏訪・軽井沢・飯田でのみ用いる。

) : 統計を行う対象資料が許容範囲で欠けています (準正常値)

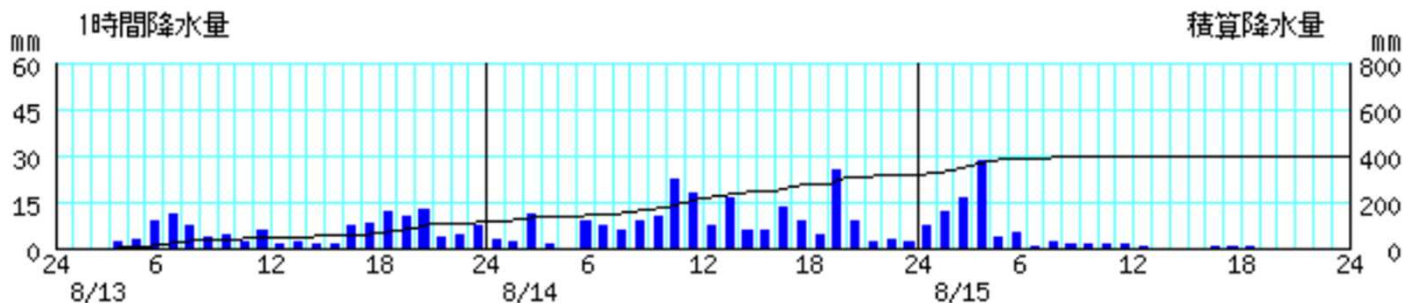
] : 統計を行う対象資料が許容範囲を超えて欠けています (資料不足値)

× : 障害のため資料なし

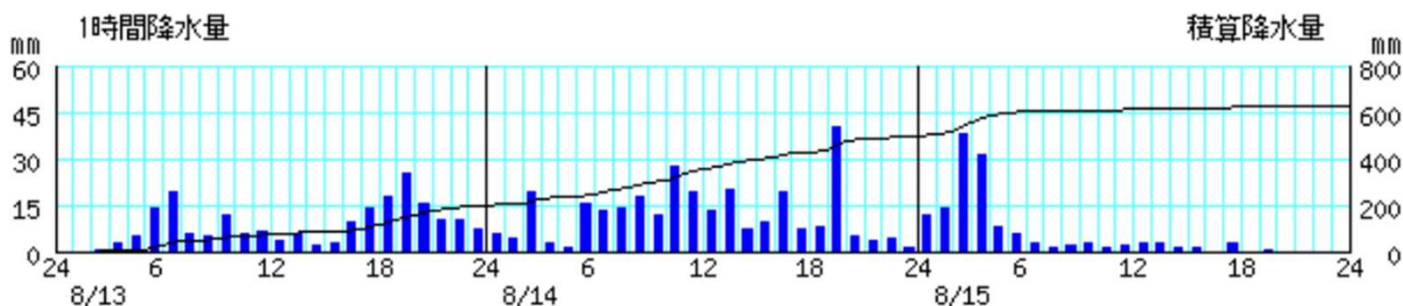
○降水量の推移（令和3年8月13日00時～8月15日24時）

72時間降水量が県内最大の3地点

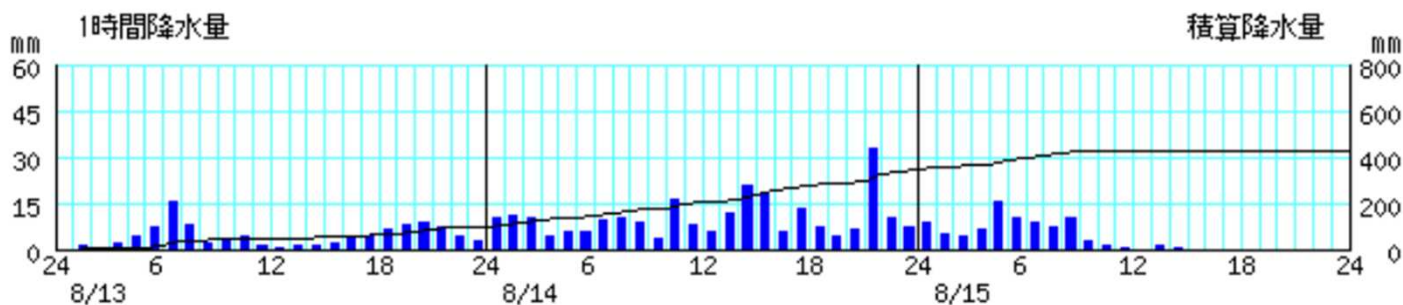
開田高原（令和3年8月13日00時～8月15日24時）



御嶽山（令和3年8月13日00時～8月15日24時）



宮田高原（令和3年8月13日00時～8月15日24時）





### (3) キキクル (危険度分布)

(令和3年8月12日00時00分～8月19日21時00分 3時間毎)

土砂キキクル  
(大雨警報(土砂災害)の  
危険度分布)

浸水キキクル  
(大雨警報(浸水害)の  
危険度分布)

洪水キキクル  
(洪水警報の危険度分布)



地図出典：地理院タイル (加工して利用)



土砂キキクル  
(大雨警報(土砂災害)の  
危険度分布)



浸水キキクル  
(大雨警報(浸水害)の  
危険度分布)



洪水キキクル  
(洪水警報の危険度分布)



地図出典：地理院タイル（加工して利用）



土砂キキクル  
(大雨警報(土砂災害)の  
危険度分布)



浸水キキクル  
(大雨警報(浸水害)の  
危険度分布)



洪水キキクル  
(洪水警報の危険度分布)



12日15:00



12日15:00



12日15:00



地図出典：地理院タイル（加工して利用）



土砂キキクル  
(大雨警報(土砂災害)の  
危険度分布)



浸水キキクル  
(大雨警報(浸水害)の  
危険度分布)



洪水キキクル  
(洪水警報の危険度分布)



地図出典：地理院タイル（加工して利用）



土砂キキクル  
(大雨警報(土砂災害)の  
危険度分布)



浸水キキクル  
(大雨警報(浸水害)の  
危険度分布)



洪水キキクル  
(洪水警報の危険度分布)



地図出典：地理院タイル（加工して利用）



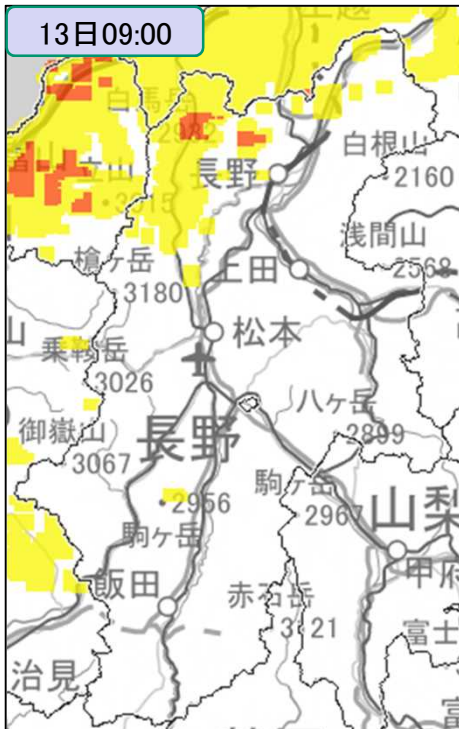
土砂キキクル  
(大雨警報(土砂災害)の  
危険度分布)



浸水キキクル  
(大雨警報(浸水害)の  
危険度分布)



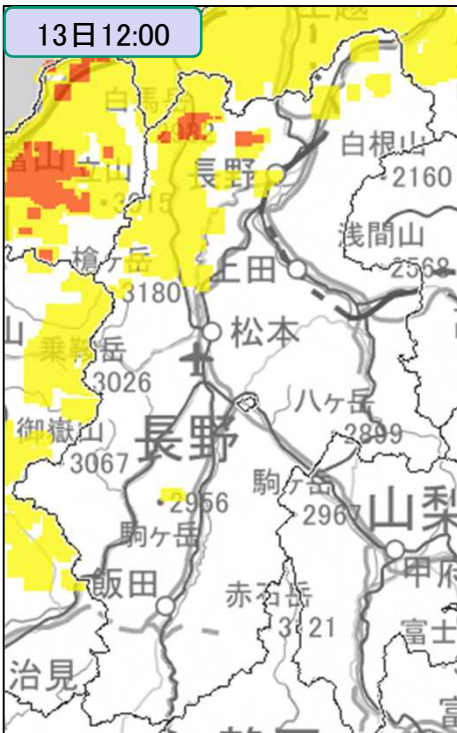
洪水キキクル  
(洪水警報の危険度分布)



地図出典：地理院タイル（加工して利用）



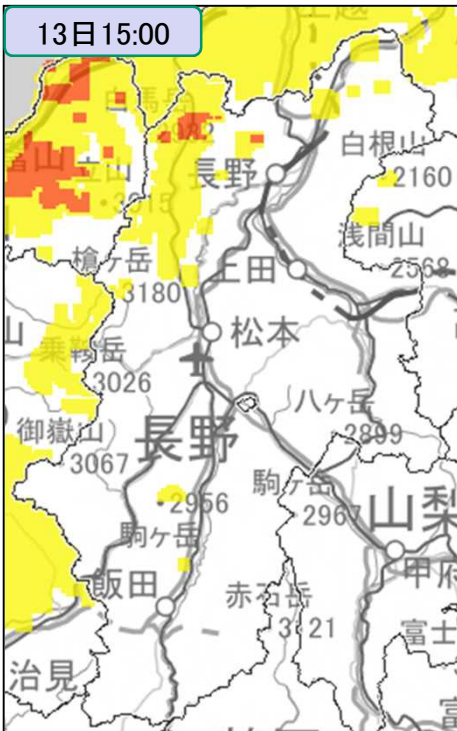
土砂キキクル  
(大雨警報(土砂災害)の  
危険度分布)



浸水キキクル  
(大雨警報(浸水害)の  
危険度分布)



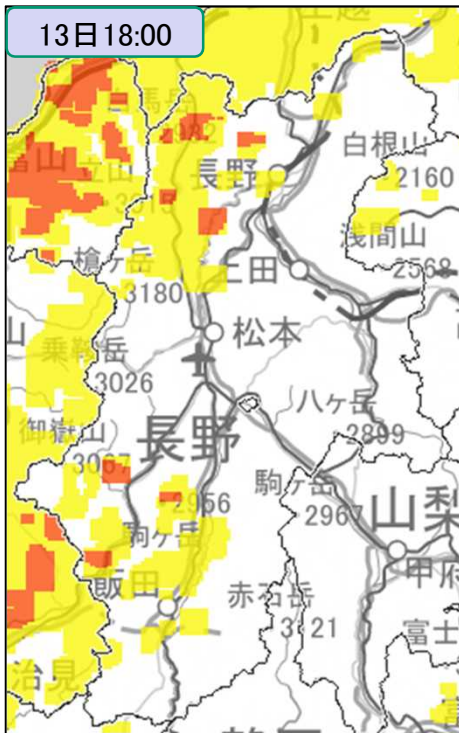
洪水キキクル  
(洪水警報の危険度分布)



地図出典：地理院タイル（加工して利用）



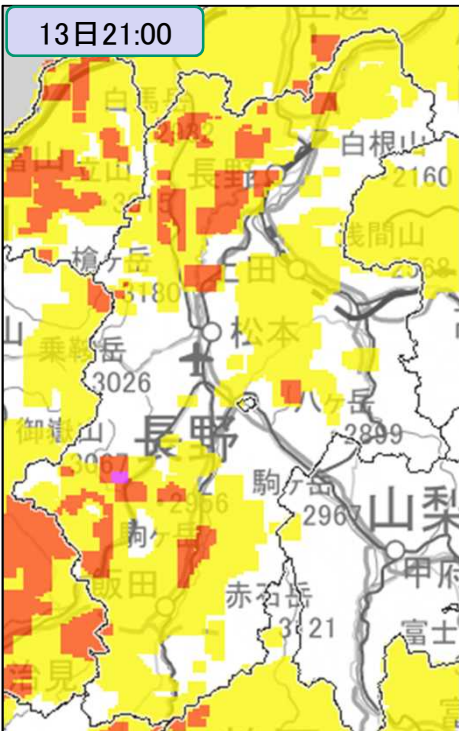
土砂キキクル  
(大雨警報(土砂災害)の  
危険度分布)



浸水キキクル  
(大雨警報(浸水害)の  
危険度分布)



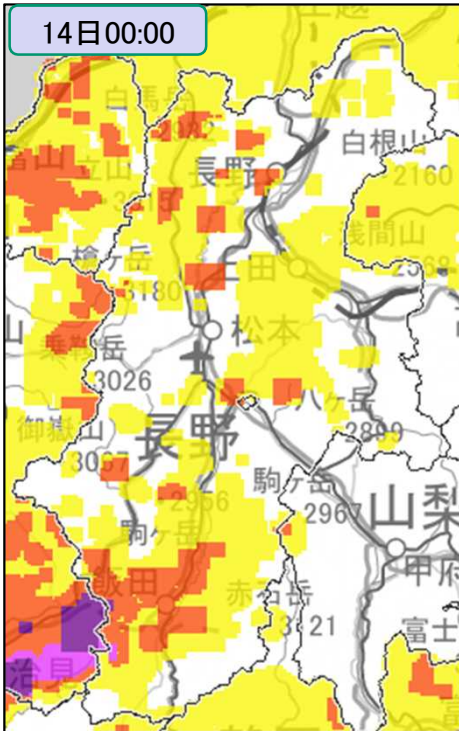
洪水キキクル  
(洪水警報の危険度分布)



地図出典：地理院タイル（加工して利用）



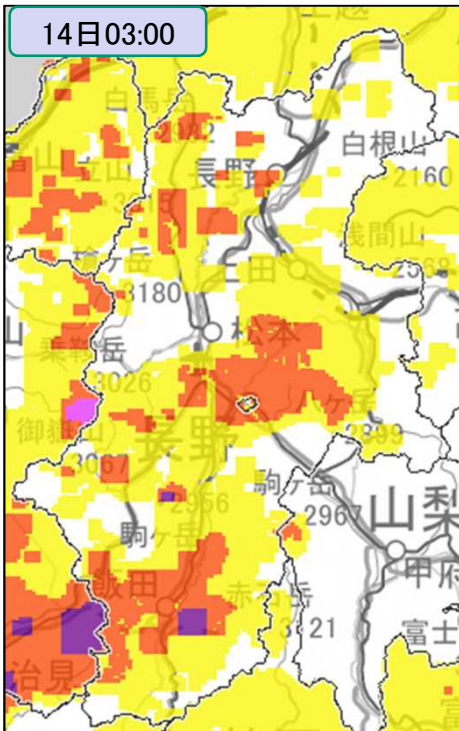
土砂キキクル  
(大雨警報(土砂災害)の  
危険度分布)



浸水キキクル  
(大雨警報(浸水害)の  
危険度分布)



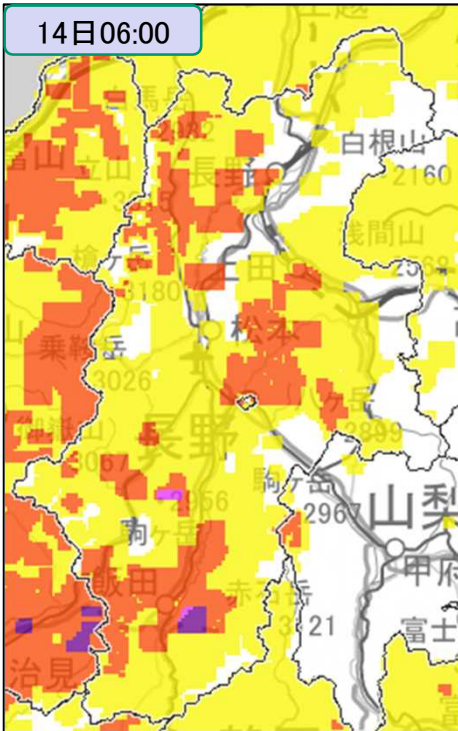
洪水キキクル  
(洪水警報の危険度分布)



地図出典：地理院タイル（加工して利用）



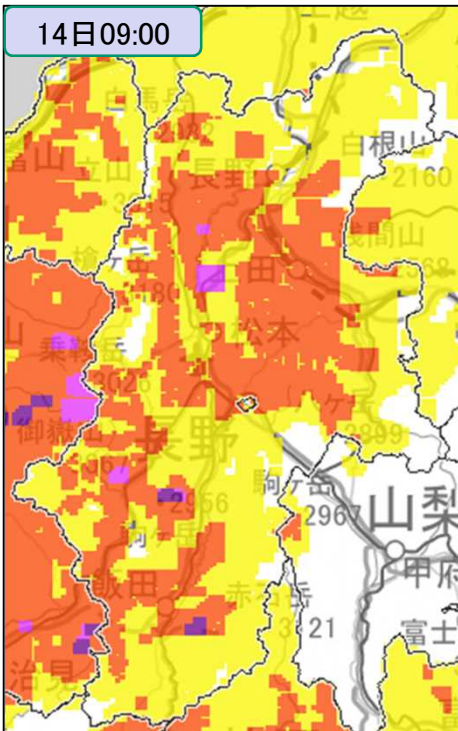
土砂キキクル  
(大雨警報(土砂災害)の  
危険度分布)



浸水キキクル  
(大雨警報(浸水害)の  
危険度分布)



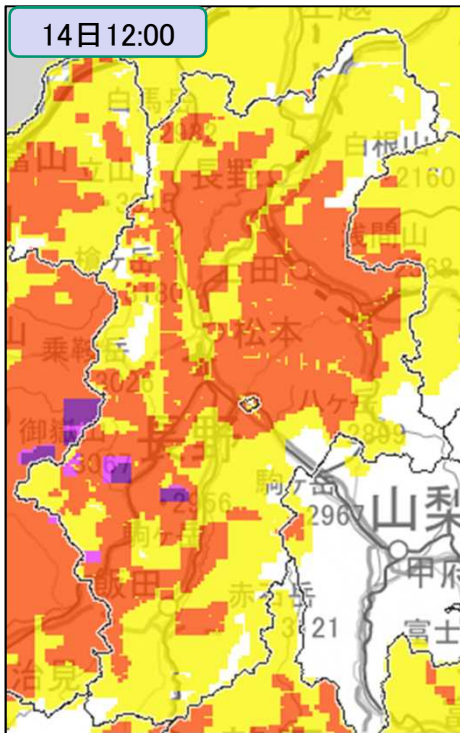
洪水キキクル  
(洪水警報の危険度分布)



地図出典：地理院タイル（加工して利用）



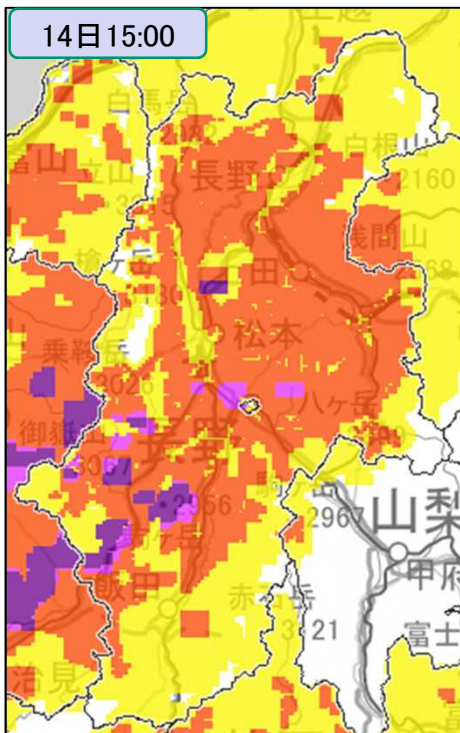
土砂キキクル  
(大雨警報(土砂災害)の  
危険度分布)



浸水キキクル  
(大雨警報(浸水害)の  
危険度分布)



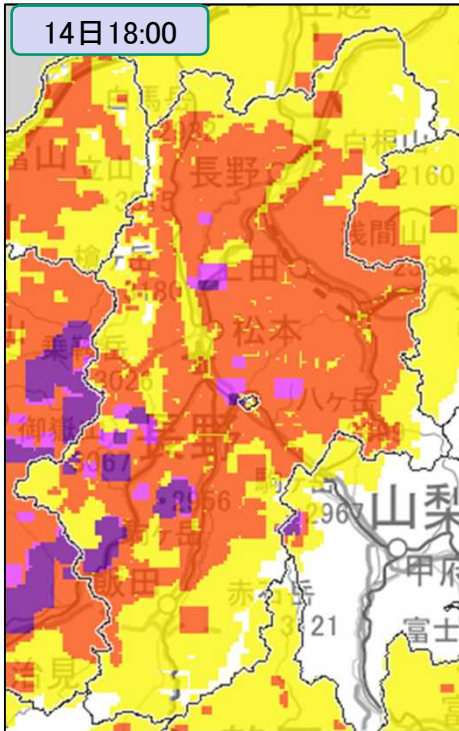
洪水キキクル  
(洪水警報の危険度分布)



地図出典：地理院タイル（加工して利用）



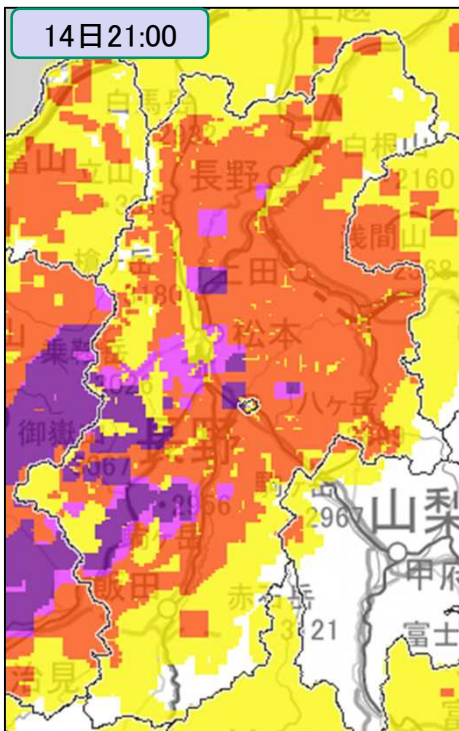
土砂キキクル  
(大雨警報(土砂災害)の  
危険度分布)



浸水キキクル  
(大雨警報(浸水害)の  
危険度分布)



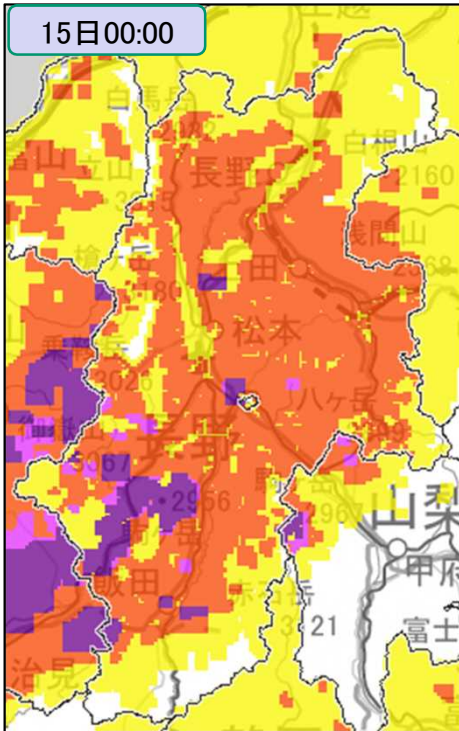
洪水キキクル  
(洪水警報の危険度分布)



地図出典：地理院タイル（加工して利用）



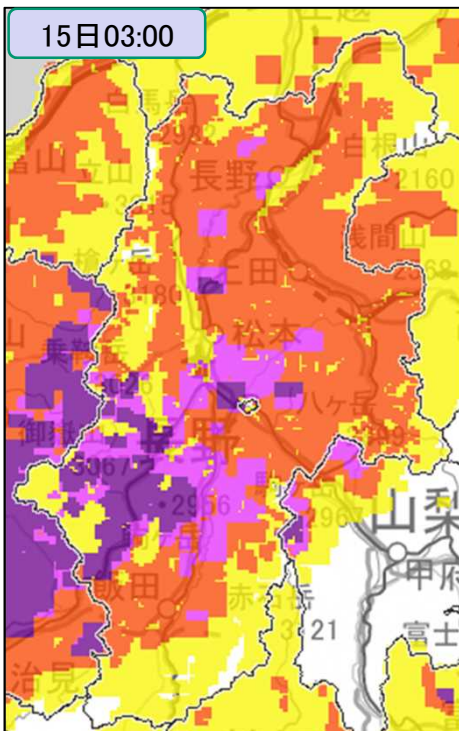
土砂キキクル  
(大雨警報(土砂災害)の  
危険度分布)



浸水キキクル  
(大雨警報(浸水害)の  
危険度分布)



洪水キキクル  
(洪水警報の危険度分布)

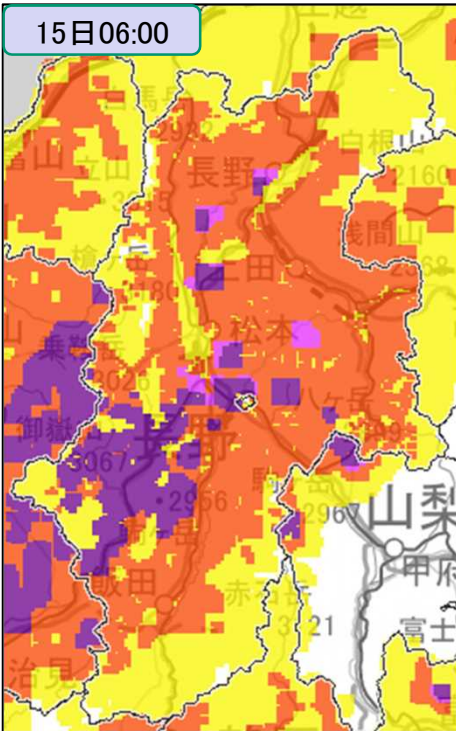


地図出典：地理院タイル（加工して利用）



土砂キキクル  
(大雨警報(土砂災害)の  
危険度分布)

15日06:00



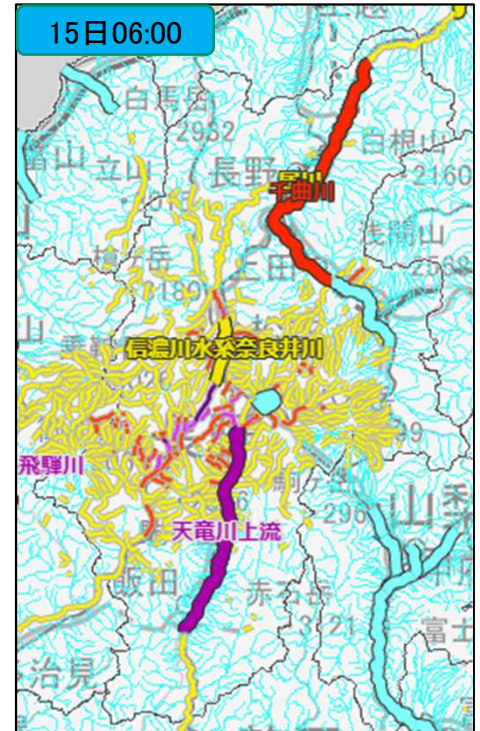
浸水キキクル  
(大雨警報(浸水害)の  
危険度分布)

15日06:00

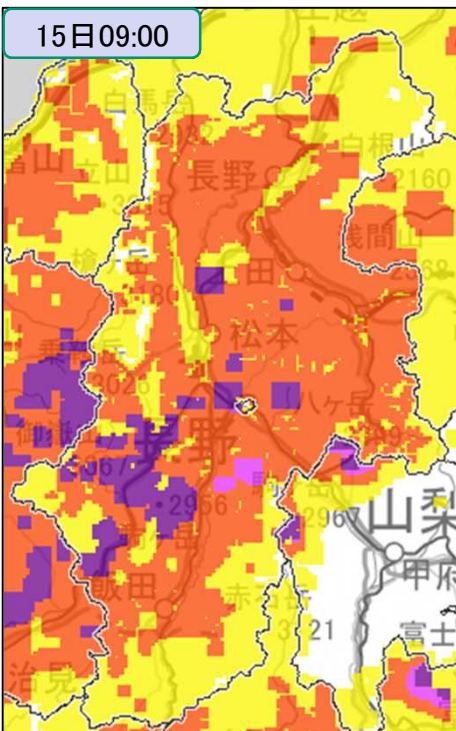


洪水キキクル  
(洪水警報の危険度分布)

15日06:00



15日09:00



15日09:00



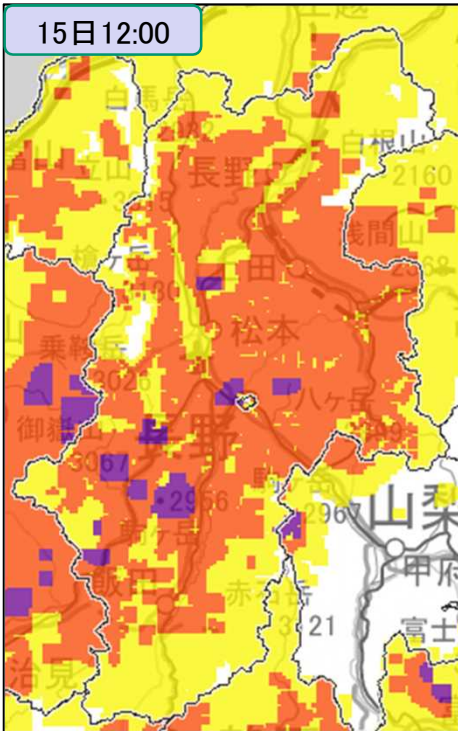
15日09:00



地図出典：地理院タイル（加工して利用）



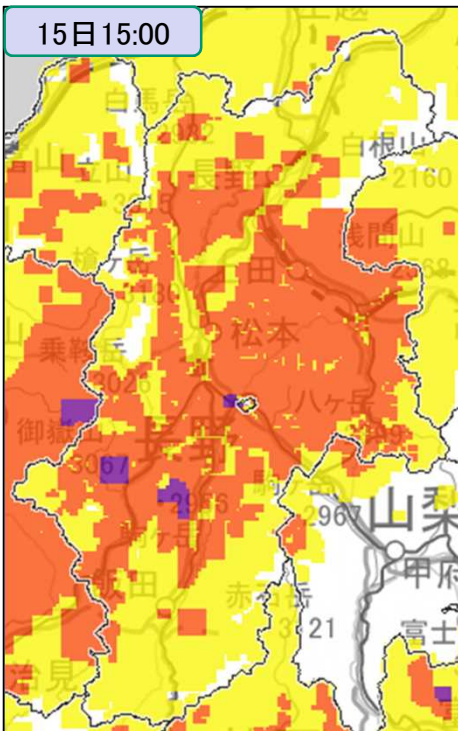
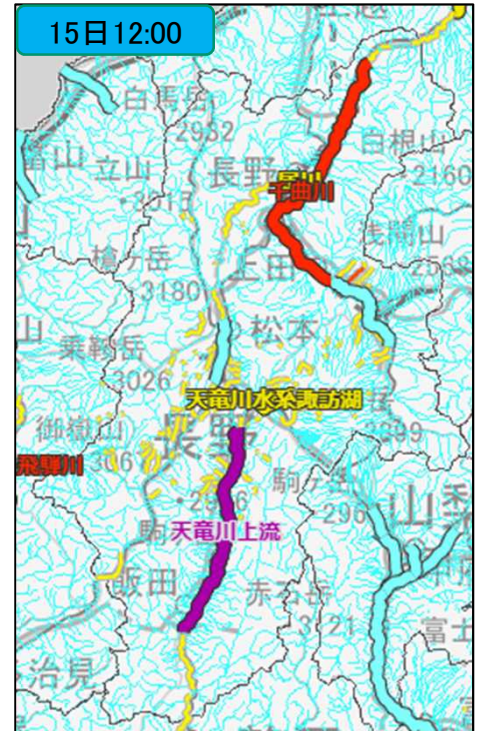
土砂キキクル  
(大雨警報(土砂災害)の  
危険度分布)



浸水キキクル  
(大雨警報(浸水害)の  
危険度分布)



洪水キキクル  
(洪水警報の危険度分布)

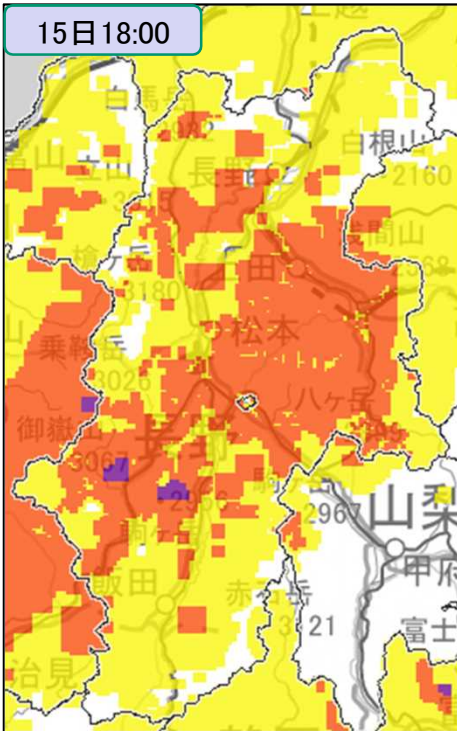


地図出典：地理院タイル（加工して利用）



土砂キキクル  
(大雨警報(土砂災害)の  
危険度分布)

15日18:00



浸水キキクル  
(大雨警報(浸水害)の  
危険度分布)

15日18:00

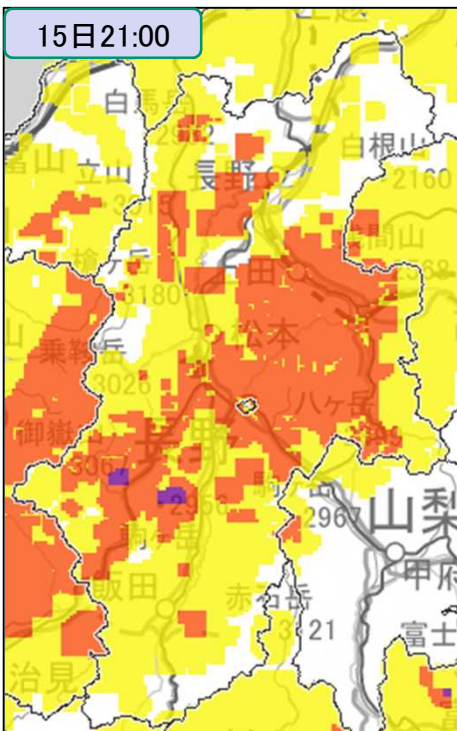


洪水キキクル  
(洪水警報の危険度分布)

15日18:00



15日21:00



15日21:00



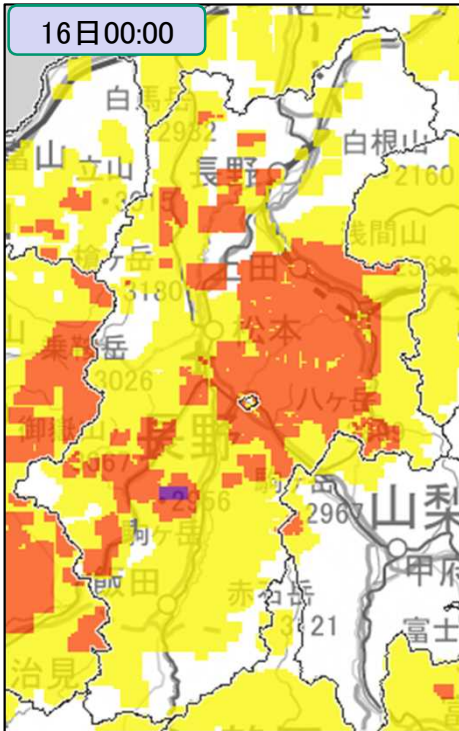
15日21:00



地図出典：地理院タイル（加工して利用）



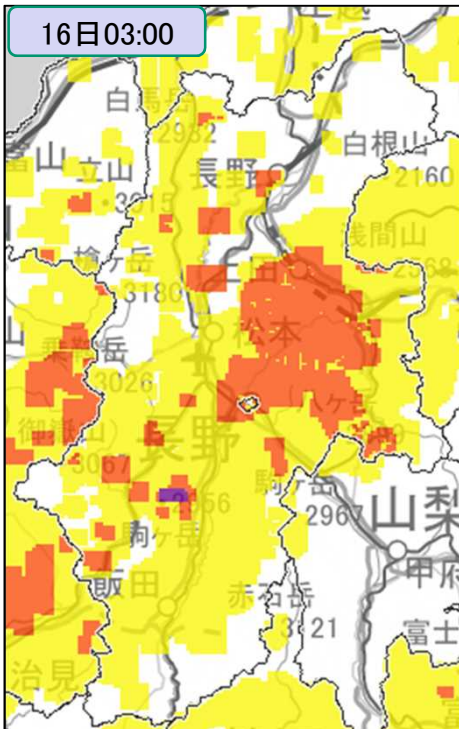
土砂キキクル  
(大雨警報(土砂災害)の  
危険度分布)



浸水キキクル  
(大雨警報(浸水害)の  
危険度分布)



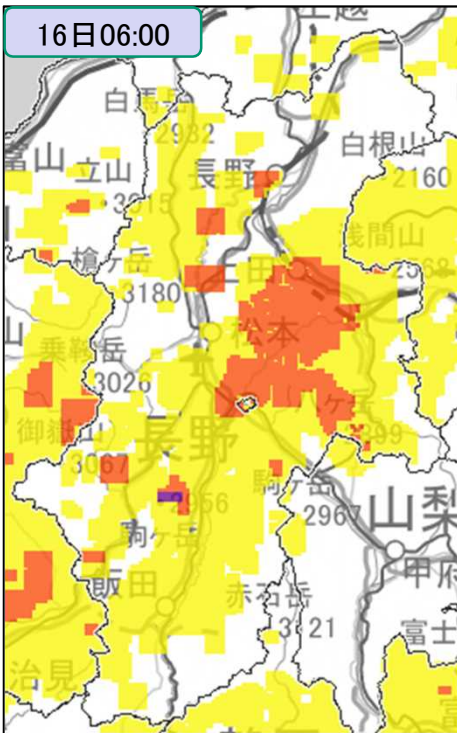
洪水キキクル  
(洪水警報の危険度分布)



地図出典：地理院タイル（加工して利用）



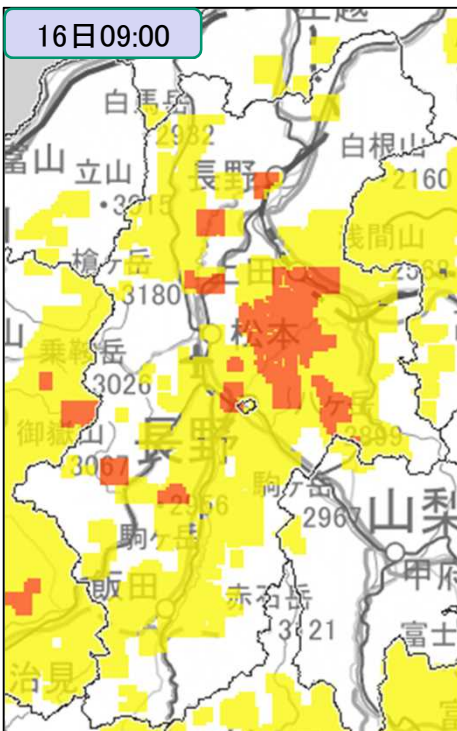
土砂キキクル  
(大雨警報(土砂災害)の  
危険度分布)



浸水キキクル  
(大雨警報(浸水害)の  
危険度分布)



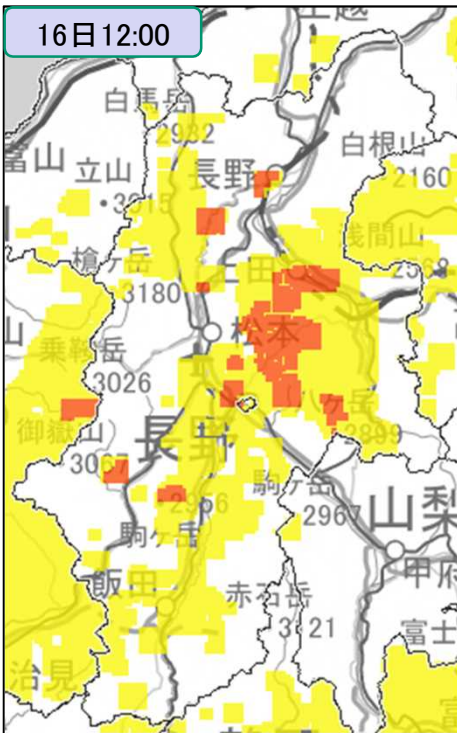
洪水キキクル  
(洪水警報の危険度分布)



地図出典：地理院タイル（加工して利用）



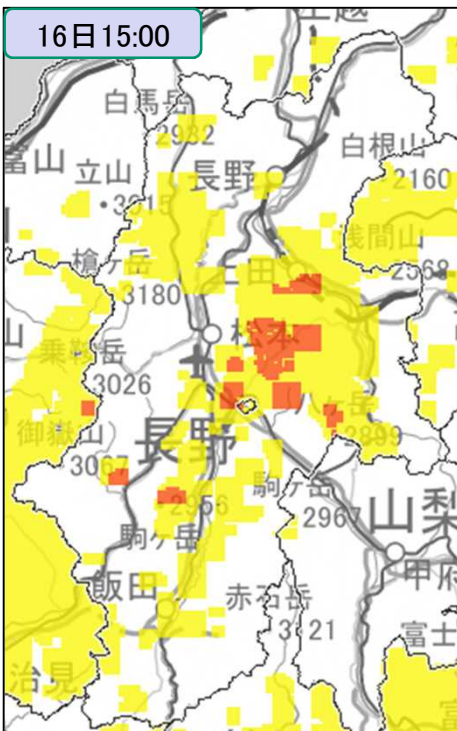
土砂キキクル  
(大雨警報(土砂災害)の  
危険度分布)



浸水キキクル  
(大雨警報(浸水害)の  
危険度分布)



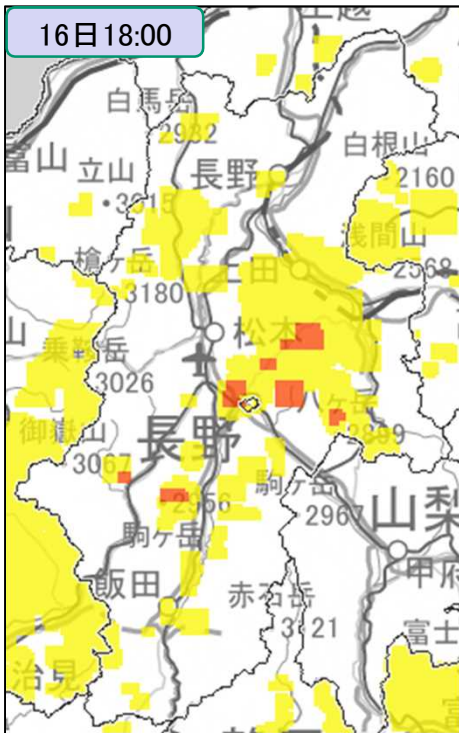
洪水キキクル  
(洪水警報の危険度分布)



地図出典：地理院タイル（加工して利用）



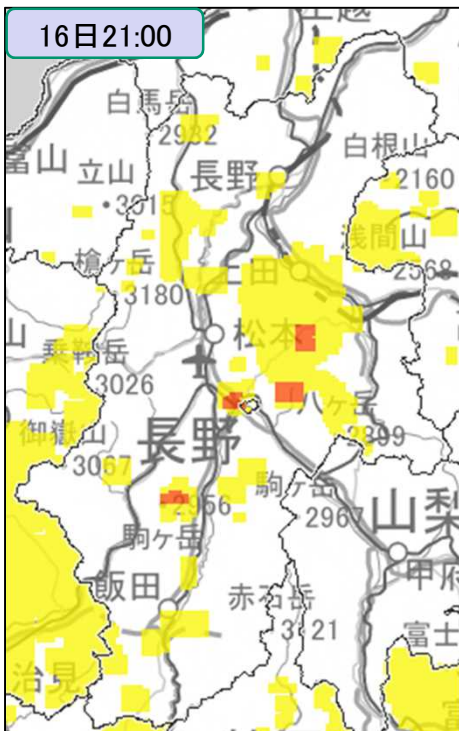
土砂キキクル  
(大雨警報(土砂災害)の  
危険度分布)



浸水キキクル  
(大雨警報(浸水害)の  
危険度分布)



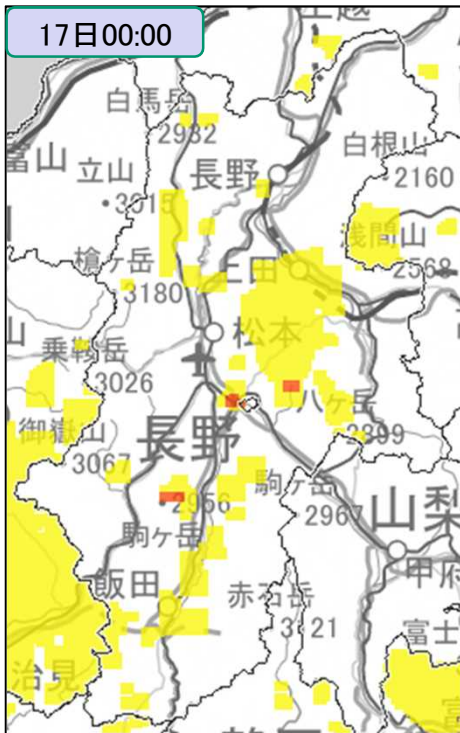
洪水キキクル  
(洪水警報の危険度分布)



地図出典：地理院タイル（加工して利用）



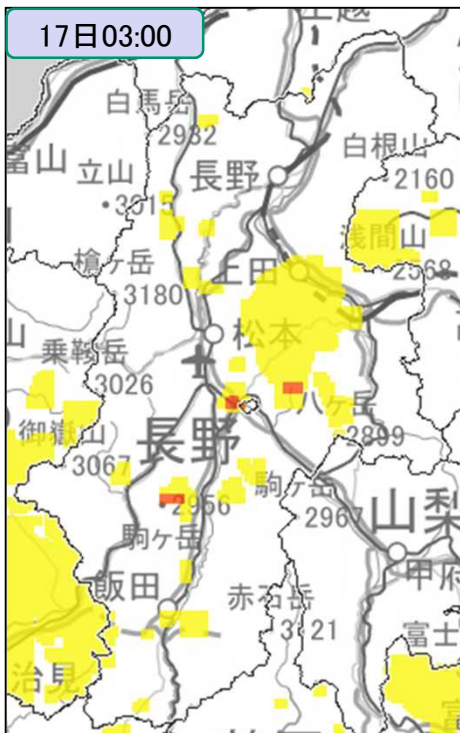
土砂キキクル  
(大雨警報(土砂災害)の  
危険度分布)



浸水キキクル  
(大雨警報(浸水害)の  
危険度分布)



洪水キキクル  
(洪水警報の危険度分布)



地図出典：地理院タイル（加工して利用）



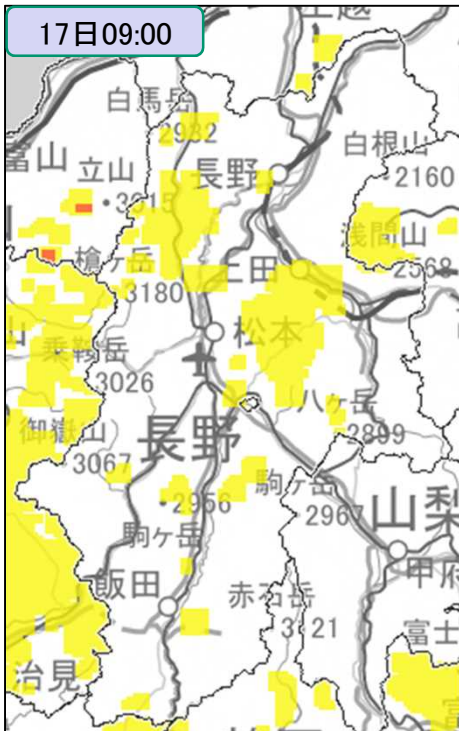
土砂キキクル  
(大雨警報(土砂災害)の  
危険度分布)



浸水キキクル  
(大雨警報(浸水害)の  
危険度分布)



洪水キキクル  
(洪水警報の危険度分布)



地図出典：地理院タイル（加工して利用）



土砂キキクル  
(大雨警報(土砂災害)の  
危険度分布)



浸水キキクル  
(大雨警報(浸水害)の  
危険度分布)



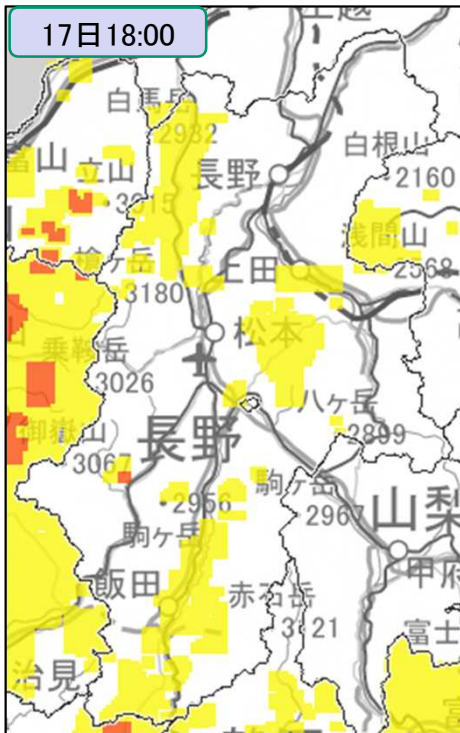
洪水キキクル  
(洪水警報の危険度分布)



地図出典：地理院タイル（加工して利用）



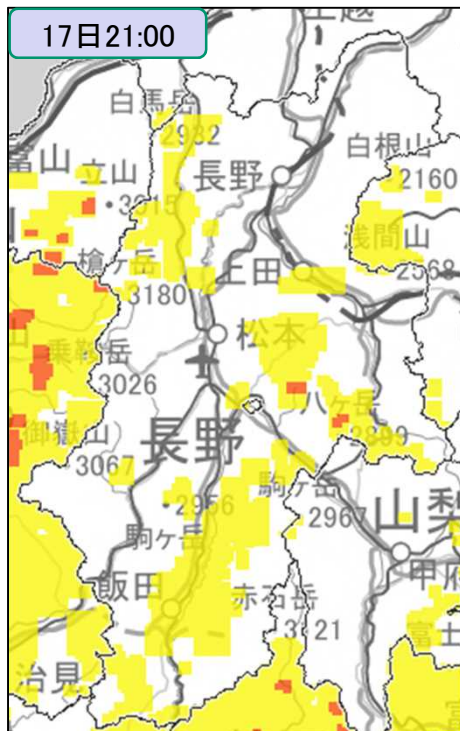
土砂キキクル  
(大雨警報(土砂災害)の  
危険度分布)



浸水キキクル  
(大雨警報(浸水害)の  
危険度分布)



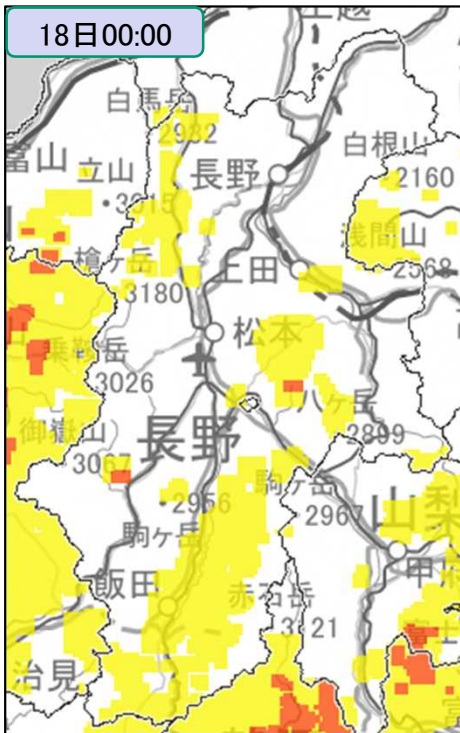
洪水キキクル  
(洪水警報の危険度分布)



地図出典：地理院タイル（加工して利用）



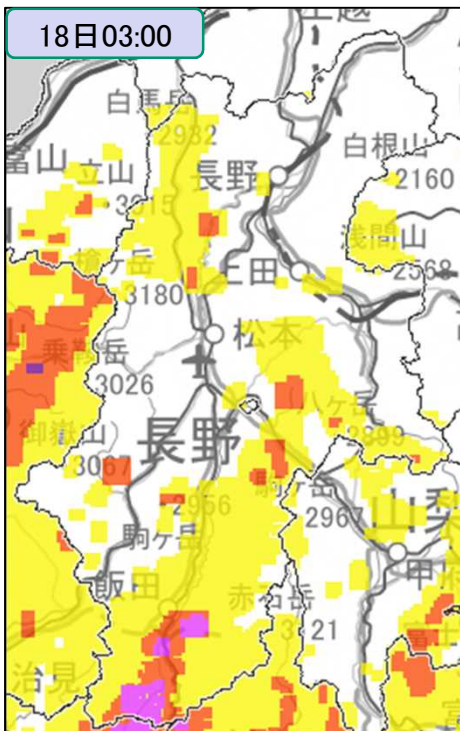
土砂キキクル  
(大雨警報(土砂災害)の  
危険度分布)



浸水キキクル  
(大雨警報(浸水害)の  
危険度分布)



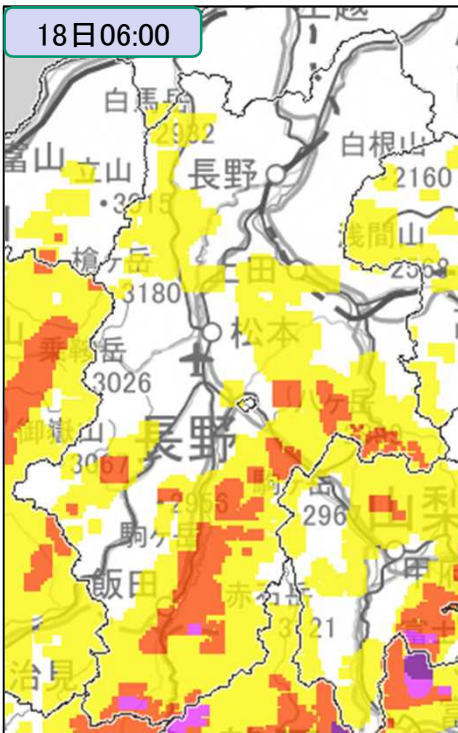
洪水キキクル  
(洪水警報の危険度分布)



地図出典：地理院タイル（加工して利用）



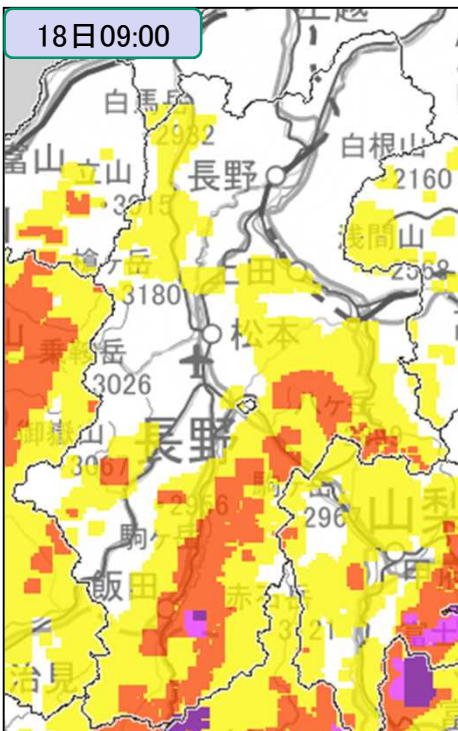
土砂キキクル  
(大雨警報(土砂災害)の  
危険度分布)



浸水キキクル  
(大雨警報(浸水害)の  
危険度分布)



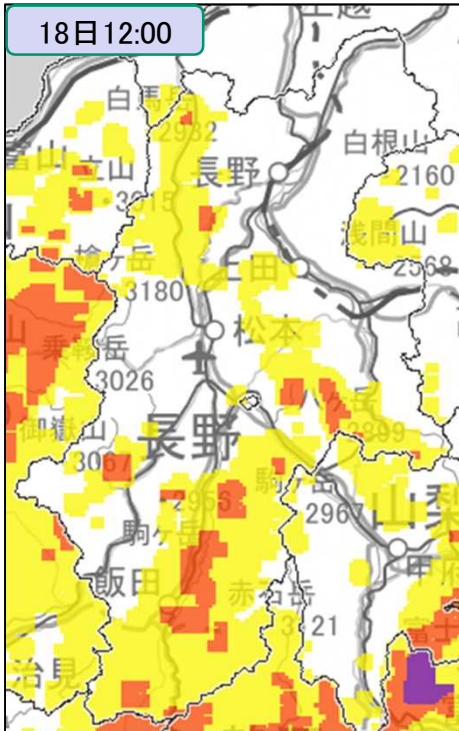
洪水キキクル  
(洪水警報の危険度分布)



地図出典：地理院タイル（加工して利用）



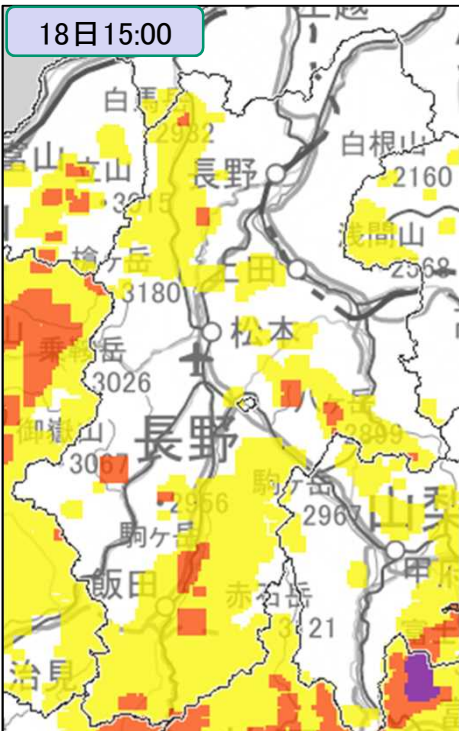
土砂キキクル  
(大雨警報(土砂災害)の  
危険度分布)



浸水キキクル  
(大雨警報(浸水害)の  
危険度分布)



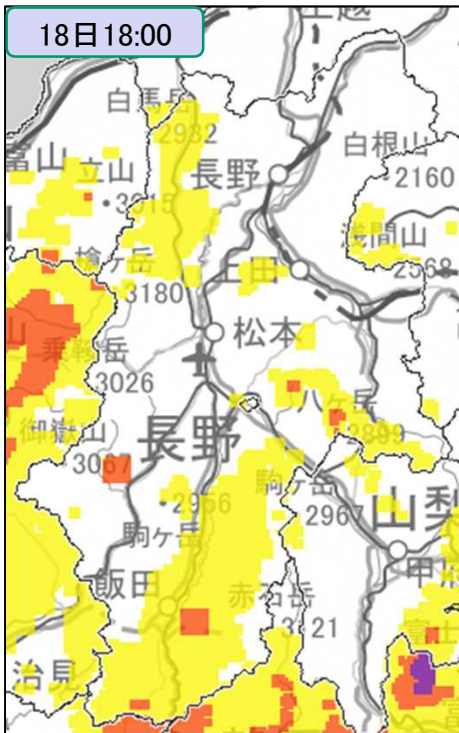
洪水キキクル  
(洪水警報の危険度分布)



地図出典：地理院タイル（加工して利用）



土砂キキクル  
(大雨警報(土砂災害)の  
危険度分布)



浸水キキクル  
(大雨警報(浸水害)の  
危険度分布)



洪水キキクル  
(洪水警報の危険度分布)



地図出典：地理院タイル（加工して利用）



土砂キキクル  
(大雨警報(土砂災害)の  
危険度分布)



浸水キキクル  
(大雨警報(浸水害)の  
危険度分布)



洪水キキクル  
(洪水警報の危険度分布)



地図出典：地理院タイル（加工して利用）



土砂キキクル  
(大雨警報(土砂災害)の  
危険度分布)



浸水キキクル  
(大雨警報(浸水害)の  
危険度分布)



洪水キキクル  
(洪水警報の危険度分布)



地図出典：地理院タイル（加工して利用）



土砂キキクル  
(大雨警報(土砂災害)の  
危険度分布)

浸水キキクル  
(大雨警報(浸水害)の  
危険度分布)

洪水キキクル  
(洪水警報の危険度分布)



地図出典：地理院タイル（加工して利用）



土砂キキクル  
(大雨警報(土砂災害)の  
危険度分布)



浸水キキクル  
(大雨警報(浸水害)の  
危険度分布)



洪水キキクル  
(洪水警報の危険度分布)

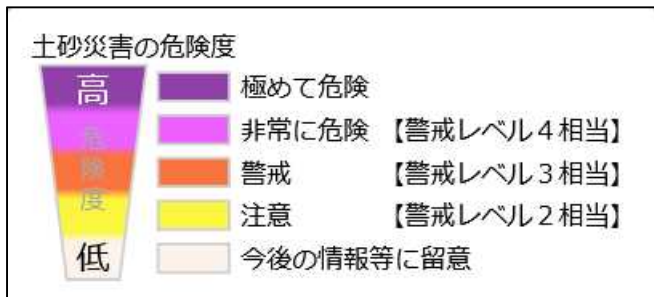


地図出典：地理院タイル（加工して利用）

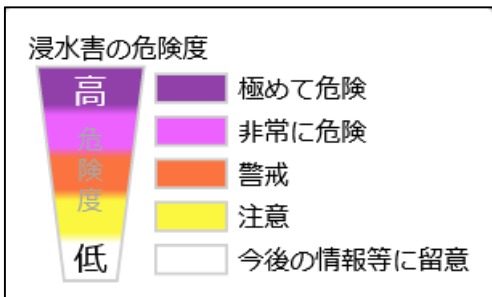


○キキクル（危険度分布）の凡例

土砂キキクル  
（大雨警報（土砂災害）の危険度分布）



浸水キキクル  
（大雨警報（浸水害）の危険度分布）



洪水キキクル  
（洪水警報の危険度分布）





#### (4) 極値更新状況

○気象官署（長野地方気象台）及び、松本・諏訪・軽井沢・飯田特別地域気象観測所

##### <統計開始以来の極値更新>

要素	地点名	値	起日	これまでの観測史上1位		統計開始年月
				値	年月日	
48時間降水量 (mm)	長野	155.5	15日	141	2004/10/21	1976/1
	松本	232.5	15日	202	2006/7/19	1976/1
72時間降水量 (mm)	長野	172.0	15日	166	2006/7/19	1976/1
	飯田	295.5	16日	285	1983/9/29	1976/1

##### <8月としての極値更新>

要素	地点名	値	起日	これまでの観測史上1位		統計開始年月
				値	年月日	
日降水量 (mm)	諏訪	149.5	14日	118.5	2019/8/19	1945/8
6時間降水量 (mm)	飯田	106.5	14日	73	1994/8/20	1976/8
12時間降水量 (mm)	松本	104.0	14日	77	1981/8/23	1976/8
	諏訪	115.5	15日	106.5	2013/8/16	1976/8
24時間降水量 (mm)	飯田	134.5	14日	99	2003/8/9	1976/8
	松本	168.5	15日	86	1999/8/15	1976/8
48時間降水量 (mm)	諏訪	202.0	15日	118.5	2019/8/20	1976/8
	飯田	162.5	14日	114	1977/8/18	1976/8
72時間降水量 (mm)	長野	155.5	15日	117	1981/8/24	1976/8
	軽井沢	213.5	15日	203	1981/8/24	1976/8
	松本	232.5	15日	97	1996/8/29	1976/8
	諏訪	295.5	15日	124.5	2019/8/21	1976/8
72時間降水量 (mm)	飯田	264.5	15日	133	2003/8/10	1976/8
	長野	172.0	15日	129.0	2013/8/24	1976/8
	軽井沢	230.5	16日	216	1982/8/3	1976/8
	松本	243.5	16日	103	1981/8/23	1976/8
	諏訪	307.0	15日	136	1982/8/3	1976/8
飯田	295.5	16日	146	1982/8/4	1976/8	

続く



○アメダス（統計期間10年以上の観測所）

<統計開始以来の極値更新>

要素	地点名	値	起日	これまでの観測史上1位		統計開始年月
				年月日	年月	
日降水量 (mm)	奈川	200.0	14日	193 ]	1983/9/28	1978/11
	辰野	193.0	14日	147	2006/7/18	1978/11
	宮田高原	246.0	14日	215	1983/9/28	1976/6
12時間降水量 (mm)	辰野	151.5	15日	144	2006/7/19	1978/11
24時間降水量 (mm)	松本今井	186.5	15日	186	2006/7/19	2003/1
	奈川	223.0	15日	216 ]	1983/9/28	1978/11
	辰野	257.0	15日	246	2006/7/19	1978/11
	御嶽山	362.5	15日	361	1983/9/28	1976/7
48時間降水量 (mm)	大町	202.5	15日	175	1983/9/29	1976/4
	東御	180.5	15日	174	2006/7/19	1976/3
	松本今井	255.5	15日	209	2006/7/19	2003/1
	奈川	337.0	15日	284	2006/7/19	1978/11
	開田高原	378.5	15日	306	1983/9/28	1978/11
	辰野	375.0	15日	336	2006/7/19	1978/11
	御嶽山	586.5	15日	544.0	2018/7/6	1976/7
	木曽福島	307.0	15日	252.0	2020/7/8	1976/3
	須原	335.0	15日	314	1983/9/28	1976/1
	南木曽	349.0	15日	317	1983/9/28	1976/1
72時間降水量 (mm)	大町	229.0	15日	194	2006/7/19	1976/4
	信州新町	185.0	15日	184	2006/7/19	1976/3
	松本今井	265.5	16日	255	2006/7/19	2003/1
	奈川	353.5	15日	353	2006/7/19	1978/11
	開田高原	398.0	15日	315	2006/7/19	1978/11
	木曽福島	334.0	15日	301.5	2020/7/9	1976/3
	須原	367.0	15日	367	2006/7/20	1976/1
	南木曽	395.5	15日	318	1983/9/29	1976/1

統計期間10年未満は除く

降水量最小単位: 2008年3月26日から1mm→0.5mm

風速最小単位: 2008年3月から1m/s→0.1m/s(地点により変更日異なる)

<8月としての極値更新>

要素	地点名	値	起日	これまでの観測史上1位		統計開始年月
				年月日	年月	
日最高気温の低い方から(°C)	松本今井	19.2	14日	19.5	2011/8/21	2003/8
日降水量 (mm)	大町	96.0	14日	87.0	2013/8/23	1976/8
	信州新町	85.0	14日	75	1999/8/14	1976/8
	穂高	92.0	14日	79	1999/8/14	1976/8
	松本今井	160.0	14日	77	2003/8/14	2003/8
	白樺湖	173.5	14日	120.5	2019/8/19	2005/8
	奈川	200.0	14日	110.0	2013/8/23	1979/8
	開田高原	200.0	14日	107	2004/8/31	1979/8
	辰野	193.0	14日	112	2004/8/17	1979/8
	高遠	128.5	14日	86.5	2017/8/13	2005/8
	御嶽山	292.5	14日	232.0	2019/8/16	1976/8
	木曽福島	143.0	14日	126	2004/8/31	1976/8
	伊那	142.5	14日	124	2004/8/17	1993/8
	宮田高原	246.0	14日	156	2003/8/9	1976/8
	須原	207.0	14日	163	2004/8/17	1976/8
	南木曽	187.5	14日	141.0	2017/8/8	1976/8
	飯島	155.5	13日	120	2003/8/9	1976/8
	大鹿	150.5	14日	135	1986/8/17	1983/8
3時間降水量	浪合	77.0	14日	72	2003/8/9	1978/8
6時間降水量	松本今井	65.0	14日	56.5	2017/8/7	2003/8
	飯島	84.5	13日	78.5	2014/8/12	1976/8
	大鹿	90.0	14日	90	1986/8/17	1983/8



要素	地点名	値	起日	これまでの観測史上1位		統計開始年月
					年月日	
12時間降水量	松本今井	114.0	14日	64.5 ]	2011/8/25	2003/8
	白樺湖	110.5	15日	97.5	2019/8/20	2004/8
	奈川	142.0	14日	120.0	2013/8/24	1978/8
	開田高原	149.5	14日	115	2004/8/31	1978/8
	辰野	151.5	15日	113	1984/8/6	1978/8
	高遠	95.0	15日	86.5	2017/8/14	2004/8
	宮田高原	153.5	14日	137 ]	2004/8/31	1976/8
	須原	146.0	14日	145	2004/8/18	1976/8
	南木曾	120.5	15日	118.0	2017/8/8	1976/8
	飯島	108.0	14日	107	2003/8/9	1976/8
	大鹿	139.5	14日	93	1986/8/17	1983/8
24時間降水量 (mm)	信濃町	103.0	13日	94.5	2013/8/24	1976/8
	大町	115.0	15日	112	1981/8/23	1976/8
	穂高	108.0	15日	91	1999/8/15	1976/8
	東御	133.5	15日	120	1999/8/15	1976/8
	松本今井	186.5	15日	79	2003/8/15	2003/8
	立科	169.0	15日	150	1981/8/23	1978/8
	白樺湖	212.5	15日	120.5	2019/8/20	2004/8
	奈川	223.0	15日	175	1979/8/22	1978/8
	開田高原	252.0	15日	132	1996/8/29	1978/8
	辰野	257.0	15日	117	2004/8/18	1978/8
	高遠	173.0	15日	94.0	2017/8/13	2004/8
	御嶽山	362.5	15日	263.5	2019/8/16	1976/8
	木曾福島	197.5	15日	136	2004/8/31	1976/8
	伊那	190.5	15日	130	2004/8/18	1993/8
	宮田高原	251.5	15日	160	2003/8/9	1976/8
	須原	222.5	15日	185	2004/8/18	1976/8
	南木曾	191.0	15日	155.0	2017/8/8	1976/8
	飯島	167.5	14日	128	2003/8/9	1976/8
	大鹿	165.5	14日	137	1986/8/17	1983/8
	48時間降水量 (mm)	信濃町	158.5	14日	111	1976/8/16
小谷		157.0	15日	120.0	2013/8/25	1983/8
鬼無里		168.5	15日	137	1979/8/23	1977/8
大町		202.5	15日	127	1982/8/2	1976/8
信州新町		171.0	15日	120	1981/8/24	1976/8
菅平		170.0	15日	169	1981/8/24	1976/8
聖高原		174.5	15日	145	1999/8/16	1979/8
上田		172.0	15日	124.5	2016/8/20	1976/8
穂高		173.0	15日	93	1999/8/16	1976/8
東御		180.5	15日	124	1999/8/16	1976/8
上高地		327.5	15日	267	1979/8/23	1976/8
松本今井		255.5	15日	92	2003/8/16	2003/8
鹿教湯		236.0	15日	187	1981/8/24	1976/8
立科		226.0	15日	168	1999/8/16	1978/8
白樺湖		329.0	15日	124.0	2019/8/21	2004/8
奈川		337.0	15日	193	1979/8/23	1978/8
開田高原		378.5	15日	165	1996/8/29	1978/8
辰野		375.0	15日	123	1981/8/29	1978/8
高遠		235.0	15日	108.0	2017/8/14	2004/8
原村		172.0	15日	158	1982/8/3	1976/8
御嶽山		586.5	15日	308	1996/8/29	1976/8
木曾福島		307.0	15日	136	2004/8/31	1976/8
伊那		255.5	15日	147	2004/8/19	1993/8
宮田高原		382.5	15日	203	1993/8/17	1976/8
杉島		206.5	15日	155	1999/8/15	1983/8
須原		335.0	15日	208	2004/8/19	1976/8
南木曾		349.0	15日	168.0	2017/8/9	1976/8
飯島		297.5	15日	150.0	2014/8/12	1976/8
大鹿		257.5	15日	139	1986/8/19	1983/8
浪合		309.0	15日	299	2003/8/10	1978/8

続<



要素	地点名	値	起日	これまでの観測史上1位		統計開始年月
					年月日	
72時間降水量 (mm)	信濃町	190.5	15日	148	1976/8/17	1976/8
	飯山	175.0	15日	160	2005/8/17	1976/8
	小谷	187.0	15日	150.5	2013/8/23	1983/8
	白馬	237.0	15日	204	1979/8/24	1976/8
	鬼無里	205.5	15日	145	1998/8/30	1977/8
	大町	229.0	15日	127	1982/8/3	1976/8
	信州新町	185.0	15日	121	1981/8/23	1976/8
	菅平	184.0	15日	171	1981/8/23	1976/8
	聖高原	189.5	15日	163	1999/8/16	1979/8
	上田	183.0	16日	138	1989/8/17	1976/8
	穂高	188.5	15日	103	1999/8/15	1976/8
	東御	199.5	16日	140	1999/8/15	1976/8
	上高地	360.0	15日	275	1979/8/22	1976/8
	松本今井	265.5	16日	93.5	2015/8/31	2003/8
	鹿教湯	249.5	16日	191	1981/8/23	1976/8
	立科	242.0	16日	178	1999/8/15	1978/8
	佐久	212.5	16日	212	1999/8/17	1976/8
	白樺湖	348.0	15日	144.0	2018/8/13	2004/8
	奈川	353.5	15日	199	1979/8/22	1978/8
	開田高原	398.0	15日	169	1996/8/30	1978/8
	辰野	389.0	15日	139	1982/8/3	1978/8
	高遠	252.0	16日	121.0	2017/8/16	2004/8
	原村	193.0	16日	180	1982/8/3	1976/8
	野辺山	211.5	16日	201	1999/8/16	1976/8
	御嶽山	628.0	15日	337.0	2014/8/18	1976/8
	木曾福島	334.0	15日	159	1982/8/3	1976/8
	伊那	281.0	15日	148	2004/8/20	1993/8
	宮田高原	431.5	15日	258	1993/8/18	1976/8
	杉島	241.0	16日	161	1999/8/16	1983/8
	須原	367.0	15日	215	2004/8/20	1976/8
	南木曾	395.5	15日	187.0	2017/8/8	1976/8
	飯島	325.0	15日	176.5	2014/8/12	1976/8
大鹿	296.0	16日	142	1986/8/19	1983/8	
浪合	353.5	16日	320	1982/8/3	1979/8	

統計期間10年未満は除く

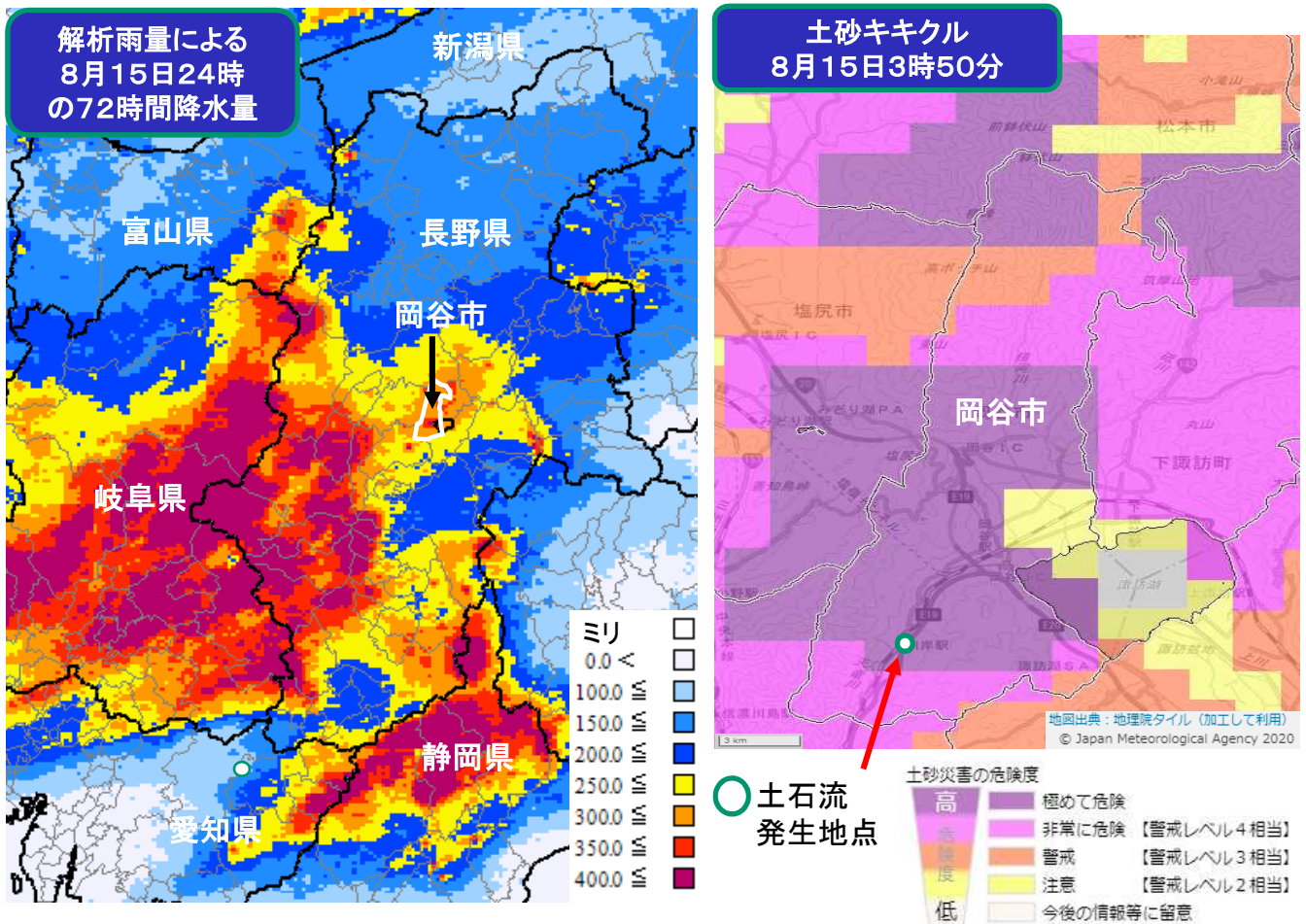
降水量最小単位: 2008年3月26日から1mm→0.5mm

風速最小単位: 2008年3月から1m/s→0.1m/s(地点により変更日異なる)

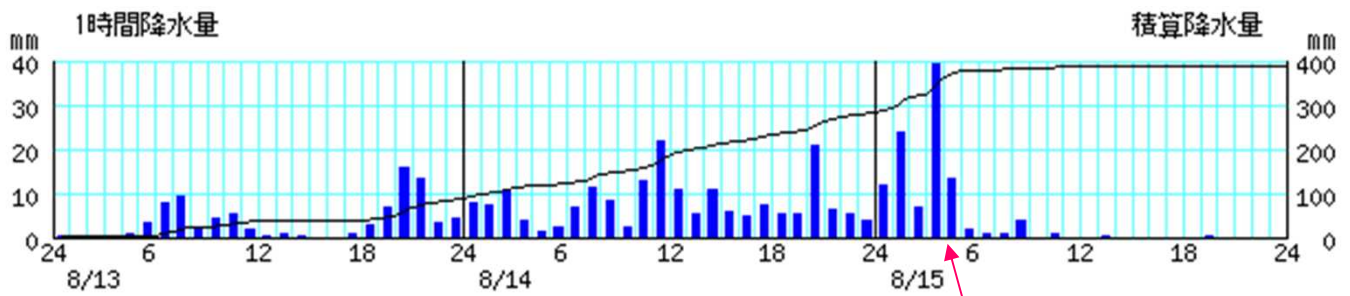


## (5) 岡谷市付近の気象状況等

- ・長野県では南部・中部を中心に記録的な大雨となり、アメダス10地点で72時間降水量の観測史上1位を更新した。アメダス辰野（岡谷市の土石流地点の南南西約6.5km）の72時間降水量は389ミリで観測史上第2位であった（第1位は平成18年7月豪雨の403ミリ）。
- ・土砂キキクル（危険度分布）では、岡谷市で土石流が発生した地点を含む1km格子で15日3時50分に「極めて危険」（実況で土砂災害警戒情報基準を超過）が出現した。



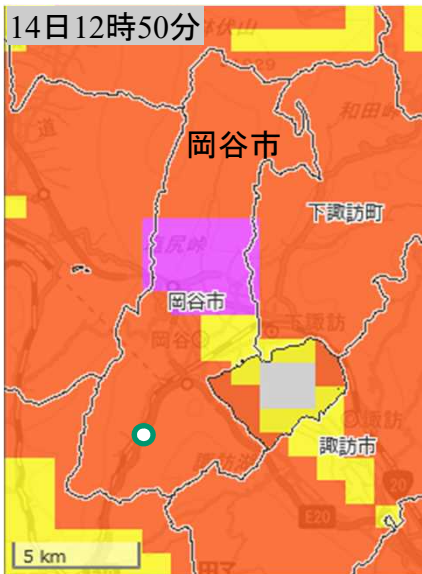
## アメダス辰野の降水量の推移（令和3年8月13日00時～8月15日24時）



8/15 4:00 までの1時間に  
39.5ミリの激しい雨を観測



# ○土砂キキクルの状況と岡谷市に係る主な防災気象情報



14日12時50分  
岡谷市に土砂キキクルで「薄紫」初出現

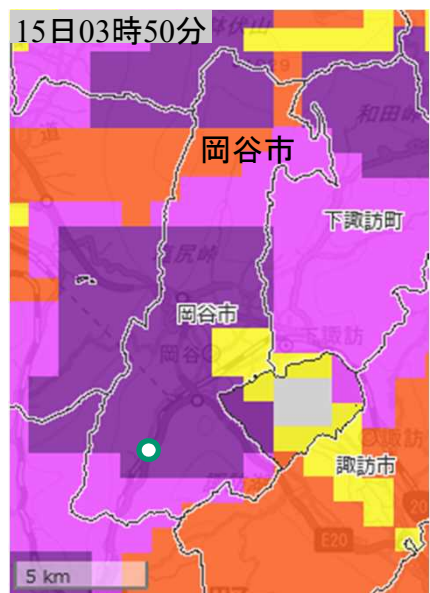
## 岡谷市に係る主な防災気象情報

- 8月13日**
  - 20:37 大雨、雷、洪水注意報
  - 21:54 大雨警報(土砂災害),洪水警報
- 8月14日**
  - 12:01 大雨警報(土砂災害,浸水害),洪水警報
  - 13:25 土砂災害警戒情報
  - 16:45 大雨警報(土砂災害),洪水警報
- 8月15日**
  - 02:39 大雨警報(土砂災害,浸水害),洪水警報
  - 08:02 大雨警報(土砂災害),洪水警報

○土石流発生地点



14日17時50分  
岡谷市に土砂キキクルで「濃紫」初出現



15日03時50分  
岡谷市の土石流発生地点に土砂キキクルで「濃紫」初出現



地図出典：地理院タイル（加工して利用）



### 3 長野地方気象台の執った措置

#### (1) 特別警報・警報・注意報発表状況（令和3年8月12日～19日）

##### ○長野地方気象台発表（長野市から東御市まで）1/8

発表時刻	警報・注意報	長野市	松本	乗鞍上高地	上田市	岡谷市	飯田市	諏訪市	須坂市	小諸市	伊那市	駒ヶ根市	中野市	大町市	飯山市	茅野市	塩尻	檜川	佐久市	千曲市	東御市	
2021/8/12 4:20	雷注意報	●	●	●	●	●	●	●	●	●	●	●	●	●	●	●	●	●	●	●	●	●
2021/8/12 21:29	大雨注意報	●																				
	雷注意報	○	○	○	○	○	○	○	○	○	○	○	○	○	○	○	○	○	○	○	○	○
2021/8/12 23:02	大雨注意報	○																				
	雷注意報	○	○	○	○	○	○	○	○	○	○	○	○	○	○	○	○	○	○	○	○	○
2021/8/13 4:22	洪水注意報														●							
	大雨注意報	○												●	●							
	雷注意報	○	○	○	○	○	○	○	○	○	○	○	○	○	○	○	○	○	○	○	○	○
2021/8/13 5:47	洪水注意報														解							
	大雨注意報	○										●	○	○								
2021/8/13 6:12	雷注意報	○	○	○	○	○	○	○	○	○	○	○	○	○	○	○	○	○	○	○	○	○
	洪水注意報						●				●	●										
2021/8/13 6:55	大雨注意報	○										○	○	○	○	○	○	○	○	○	○	○
	雷注意報	○	○	○	○	○	○	○	○	○	○	○	○	○	○	○	○	○	○	○	○	○
2021/8/13 7:44	洪水注意報						○					○	○	○	○	○	○	○	○	○	○	○
	大雨警報	土																				
	大雨注意報	○	○	○	○	○	○	○	○	○	○	○	○	○	○	○	○	○	○	○	○	○
2021/8/13 8:25	洪水注意報	●	○				○					○	○	○	○	○	○	○	○	○	○	○
	大雨警報	土																				
	大雨注意報	○	○	○	○	○	○	○	○	○	○	○	○	○	○	○	○	○	○	○	○	○
2021/8/13 9:48	雷注意報	○	○	○	○	○	○	○	○	○	○	○	○	○	○	○	○	○	○	○	○	○
	洪水注意報	○	○	●			○							●	○							
	大雨警報	土																				
2021/8/13 10:22	大雨注意報	○	○	○	○	○	○	○	○	○	○	○	○	○	○	○	○	○	○	○	○	○
	雷注意報	○	○	○	○	○	○	○	○	○	○	○	○	○	○	○	○	○	○	○	○	○
	洪水注意報	○	○	○			○															
2021/8/13 11:21	大雨警報	土																				
	大雨注意報	○	○	○	○	○	○	○	○	○	○	○	○	○	○	○	○	○	○	○	○	○
	雷注意報	○	○	○	○	○	○	○	○	○	○	○	○	○	○	○	○	○	○	○	○	○
2021/8/13 12:25	洪水注意報	○	○	○			○															
	大雨警報	土												土								
	大雨注意報	○	○	○	○	○	○	○	○	○	○	○	○	○	○	○	○	○	○	○	○	○
2021/8/13 16:27	雷注意報	○	○	○	○	○	○	○	○	○	○	○	○	○	○	○	○	○	○	○	○	○
	洪水注意報	○	○	○			○															
	大雨警報	土									土		土					土				
2021/8/13 18:20	大雨注意報	○	○	○	○	○	○	○	○	○	○	○	○	○	○	○	○	○	○	○	○	○
	雷注意報	○	○	○	○	○	○	○	○	○	○	○	○	○	○	○	○	○	○	○	○	○
	洪水注意報	○	○	○			○															
2021/8/13 19:43	大雨警報	土	土	土							土			土					土			
	大雨注意報	○	○	○	○	○	○	○	○	○	○	○	○	○	○	○	○	○	○	○	○	○
	雷注意報	○	○	○	○	○	○	○	○	○	○	○	○	○	○	○	○	○	○	○	○	○
	洪水注意報	○	○	○			○															

●:発表 ◇:特別警報から警報 ▽:特別警報から注意報 ▼:警報から注意報 ○:継続 解:解除  
 浸:浸水害 土:土砂災害 土浸:土砂災害、浸水害 斜体字:発表 下線:特別警報から警報



○長野地方気象台発表（長野市から東御市まで） 2/8

発表時刻	警報・注意報	長野市	松本	乗鞍上高地	上田市	岡谷市	飯田市	諏訪市	須坂市	小諸市	伊那市	駒ヶ根市	中野市	大町市	飯山市	茅野市	塩尻	檜川	佐久市	千曲市	東御市	
2021/8/13 20:37	大雨警報	土	土	土							土			土				土				
	大雨注意報				○	●	○	●	○	●		○	○		○	●	●				○	○
	雷注意報	○	○	○	○	○	○	○	○	○	○	○	○	○	○	○	○	○	○	○	○	○
	洪水注意報	○	○	○		●	○					○	○	○	○	○	○	○	○	○	○	○
2021/8/13 21:10	大雨警報	土	土	土							土			土				土				
	大雨注意報				○	○	○	○	○	○		○	○		○	○	○	○		●	○	○
	雷注意報	○	○	○	○	○	○	○	○	○	○	○	○	○	○	○	○	○	○	○	○	○
	洪水注意報	○	○	○	●	○	○	●				○	○	○	○	○	○	○	○	○	●	●
2021/8/13 21:54	大雨警報	土	土	土		土	土				土			土		土	土	土				
	洪水警報					●																
	大雨注意報				○	○	○	○	○	○		○	○		○	○	○	○			○	○
	雷注意報	○	○	○	○	○	○	○	○	○	○	○	○	○	○	○	○	○	○	○	○	○
2021/8/13 22:36	大雨警報	土	土	土		土	土	土			土			土		土	土	土				
	洪水警報					○																
	大雨注意報				○				○			○	○		○					○	○	
	雷注意報	○	○	○	○	○	○	○	○	○	○	○	○	○	○	○	○	○	○	○	○	○
2021/8/13 23:03	大雨警報	土	土	土		土	土	土			土			土		土	土	土				
	洪水警報					●																
	大雨注意報				○				○			○	○		○					○	○	
	雷注意報	○	○	○	○	○	○	○	○	○	○	○	○	○	○	○	○	○	○	○	○	○
2021/8/13 23:31	大雨警報	土	土	土		土	土	土			土	土		土		土	土	土				
	洪水警報					○																
	大雨注意報				○				○			○	○		○					○	○	
	雷注意報	○	○	○	○	○	○	○	○	○	○	○	○	○	○	○	○	○	○	○	○	○
2021/8/14 0:17	大雨警報	土	土	土		土	土	土			土	土		土		土	土	土				
	洪水警報					○																
	大雨注意報				○				○			○	○		○					○	○	
	雷注意報	○	○	○	○	○	○	○	○	○	○	○	○	○	○	○	○	○	○	○	○	○
2021/8/14 0:37	大雨警報	土	土	土		土	土	土			土	土		土		土	土	土				
	洪水警報					○																
	大雨注意報				○				○			○	○		○					○	○	
	雷注意報	○	○	○	○	○	○	○	○	○	○	○	○	○	○	○	○	○	○	○	○	○
2021/8/14 1:11	大雨警報	土	土	土		土	土	土			土	土		土		土	土	土				
	洪水警報					○																
	大雨注意報				○				○			○	○		○					○	○	
	雷注意報	○	○	○	○	○	○	○	○	○	○	○	○	○	○	○	○	○	○	○	○	○
2021/8/14 3:06	大雨警報	土	土	土		土	土	土			土	土		土		土	土	土				
	洪水警報					○																
	大雨注意報				○				○			○	○		○					○	○	
	雷注意報	○	○	○	○	○	○	○	○	○	○	○	○	○	○	○	○	○	○	○	○	○
2021/8/14 4:07	大雨警報	土	土	土		土	土	土			土	土		土		土	土	土				
	洪水警報					○																
	大雨注意報				○				○			○	○		○					○	○	
	雷注意報	○	○	○	○	○	○	○	○	○	○	○	○	○	○	○	○	○	○	○	○	○

●:発表 ◇:特別警報から警報 ▽:特別警報から注意報 ▼:警報から注意報 ○:継続 解:解除  
 浸:浸水害 土:土砂災害 土浸:土砂災害、浸水害 斜体字:発表 下線:特別警報から警報



○長野地方気象台発表（長野市から東御市まで） 3/8

発表時刻	警報・注意報	長野市	松本市	乗鞍上高地	上田市	岡谷市	飯田市	諏訪市	須坂市	小諸市	伊那市	駒ヶ根市	中野市	大町市	飯山市	茅野市	塩尻市	檜川市	佐久市	千曲市	東御市	
2021/8/14 6:44	大雨警報	土	土	土	土	土	土	土			土	土		土		土	土	土	土	土	土	
	洪水警報						○															
	大雨注意報								○	○			○		○							
	雷注意報	○	○	○	○	○	○	○	○	○	○	○	○	○	○	○	○	○	○	○	○	○
2021/8/14 8:05	大雨警報	土	土	土	土	土	土	土	土	土	土	土		土		土	土	土	土	土	土	
	洪水警報						○															
	大雨注意報												○		○							
	雷注意報	○	○	○	○	○	○	○	○	○	○	○	○	○	○	○	○	○	○	○	○	○
2021/8/14 8:52	大雨警報	土	土	土	土	土	土	土	土	土	土	土		土		土	土	土	土	土	土	
	洪水警報						○															
	大雨注意報												○		○							
	雷注意報	○	○	○	○	○	○	○	○	○	○	○	○	○	○	○	○	○	○	○	○	○
2021/8/14 9:17	大雨警報	土	土	土	土	土	土	土	土	土	土	土		土		土	土	土	土	土	土	
	洪水警報						○															
	大雨注意報												○		○							
	雷注意報	○	○	○	○	○	○	○	○	○	○	○	○	○	○	○	○	○	○	○	○	○
2021/8/14 9:33	大雨警報	土	土	土	土	土	土	土	土	土	土	土		土		土	土	土	土	土	土	
	洪水警報	●					○															
	大雨注意報												○		○							
	雷注意報	○	○	○	○	○	○	○	○	○	○	○	○	○	○	○	○	○	○	○	○	○
2021/8/14 9:46	大雨警報	土	土	土	土	土	土	土	土	土	土	土		土		土	土	土	土	土	土	
	洪水警報	○	●				○							●								
	大雨注意報												○		○							
	雷注意報	○	○	○	○	○	○	○	○	○	○	○	○	○	○	○	○	○	○	○	○	○
2021/8/14 10:05	大雨警報	土	土	土	土	土	土	土	土	土	土	土	土	土	土	土	土	土	土	土	土	
	洪水警報	○	●	○	●	●	○		●					○			●	●				●
	大雨注意報																					
	雷注意報	○	○	○	○	○	○	○	○	○	○	○	○	○	○	○	○	○	○	○	○	○
2021/8/14 10:46	大雨警報	土	土	土	土	土	土	土	土	土	土	土	土	土	土	土	土	土	土	土	土	
	洪水警報	○	○	○	○	○	○		○					○			○	○				○
	大雨注意報																					
	雷注意報	○	○	○	○	○	○	○	○	○	○	○	○	○	○	○	○	○	○	○	○	○
2021/8/14 11:12	大雨警報	土	土	土	土	土	土	土	土	土	土	土	土	土	土	土	土	土	土	土	土	
	洪水警報	○	○	○	○	○	○		○					○			○	○				○
	大雨注意報																					
	雷注意報	○	○	○	○	○	○	○	○	○	○	○	○	○	○	○	○	○	○	○	○	○
2021/8/14 11:34	大雨警報	土	土	土	土	土	土	土	土	土	土	土	土	土	土	土	土	土	土	土	土	
	洪水警報	○	○	○	○	○	○	●	○		●	●		○			○	○				○
	大雨注意報																					
	雷注意報	○	○	○	○	○	○	○	○	○	○	○	○	○	○	○	○	○	○	○	○	○
2021/8/14 12:01	大雨警報	土	土	土	土	土浸	土	土	土	土	土	土	土	土	土	土	土	土	土	土	土	
	洪水警報	○	○	○	○	○	○	○	○		○	○		○			○	○				○
	大雨注意報																					
	雷注意報	○	○	○	○	○	○	○	○	○	○	○	○	○	○	○	○	○	○	○	○	○

●:発表 ◇:特別警報から警報 ▽:特別警報から注意報 ▼:警報から注意報 ○:継続 解:解除  
 浸:浸水害 土:土砂災害 土浸:土砂災害、浸水害 斜体字:発表 下線:特別警報から警報

○長野地方気象台発表（長野市から東御市まで） 4/8

発表時刻	警報・注意報	長野市	松本	乗鞍上高地	上田市	岡谷市	飯田市	諏訪市	須坂市	小諸市	伊那市	駒ヶ根市	中野市	大町市	飯山市	茅野市	塩尻	檜川	佐久市	千曲市	東御市
2021/8/14 12:12	大雨警報	土	土	土	土	土浸	土	土	土	土	土	土	土	土	土	土	土	土	土浸	土	土
	洪水警報	○	○	○	○	○	○	○	○	○	○	○	○	○	○	○	○	○	○	○	○
	大雨注意報																				
	雷注意報	○	○	○	○	○	○	○	○	○	○	○	○	○	○	○	○	○	○	○	○
2021/8/14 13:14	大雨警報	土	土	土	土	土浸	土	土	土	土	土	土	土	土	土	土	土	土	土浸	土	土
	洪水警報	○	○	○	○	○	○	○	○	○	○	○	○	○	○	○	○	○	○	○	○
	大雨注意報																				
	雷注意報	○	○	○	○	○	○	○	○	○	○	○	○	○	○	○	○	○	○	○	○
2021/8/14 14:04	大雨警報	土	土浸	土	土	土浸	土	土浸	土	土	土	土	土	土	土	土浸	土浸	土	土浸	土	土
	洪水警報	○	○	○	○	○	○	○	○	○	○	○	○	○	○	○	○	○	○	○	○
	大雨注意報																				
	雷注意報	○	○	○	○	○	○	○	○	○	○	○	○	○	○	○	○	○	○	○	○
2021/8/14 14:34	大雨警報	土	土浸	土	土	土浸	土	土浸	土	土	土	土	土	土	土	土浸	土浸	土	土浸	土	土
	洪水警報	○	○	○	○	○	○	○	○	○	○	○	○	○	○	○	○	○	○	○	○
	大雨注意報																				
	雷注意報	○	○	○	○	○	○	○	○	○	○	○	○	○	○	○	○	○	○	○	○
2021/8/14 15:14	大雨警報	土	土浸	土	土	土浸	土	土浸	土	土	土	土	土	土	土	土浸	土浸	土	土浸	土	土
	洪水警報	○	○	○	○	○	○	○	○	○	○	○	○	○	○	○	○	○	○	○	○
	大雨注意報																				
	雷注意報	○	○	○	○	○	○	○	○	○	○	○	○	○	○	○	○	○	○	○	○
2021/8/14 16:45	大雨警報	土	土	土	土	土	土	土	土	土	土	土	土	土	土	土	土	土	土	土	土
	洪水警報	○	○	○	○	○	○	○	○	○	○	○	○	○	○	○	○	○	○	○	○
	大雨注意報																				
	雷注意報	○	○	○	○	○	○	○	○	○	○	○	○	○	○	○	○	○	○	○	○
2021/8/14 17:56	大雨警報	土	土	土	土	土	土	土	土	土	土	土	土	土	土	土	土	土	土	土	土
	洪水警報	○	○	○	○	○	○	○	○	○	○	○	○	○	○	○	○	○	○	○	○
	大雨注意報																				
	雷注意報	○	○	○	○	○	○	○	○	○	○	○	○	○	○	○	○	○	○	○	○
2021/8/14 20:42	大雨警報	土	土	土	土	土	土	土	土	土	土	土	土	土	土	土	土	土	土	土	土
	洪水警報	○	○	○	○	○	○	○	○	○	○	○	○	○	○	○	○	○	○	○	○
	大雨注意報																				
	雷注意報	○	○	○	○	○	○	○	○	○	○	○	○	○	○	○	○	○	○	○	○
2021/8/14 21:48	大雨警報	土	土	土	土	土	土	土	土	土	土浸	土	土	土	土	土	土	土	土	土	土
	洪水警報	○	○	○	○	○	○	○	○	○	○	○	○	○	○	○	○	○	○	○	○
	大雨注意報																				
	雷注意報	○	○	○	○	○	○	○	○	○	○	○	○	○	○	○	○	○	○	○	○

●:発表 ◇:特別警報から警報 ▽:特別警報から注意報 ▼:警報から注意報 ○:継続 解:解除  
 浸:浸水害 土:土砂災害 土浸:土砂災害、浸水害 斜体字:発表 下線:特別警報から警報



○長野地方気象台発表（長野市から東御市まで）5/8

発表時刻	警報・注意報	長野市	松本	乗鞍上高地	上田市	岡谷市	飯田市	諏訪市	須坂市	小諸市	伊那市	駒ヶ根市	中野市	大町市	飯山市	茅野市	塩尻	檜川	佐久市	千曲市	東御市
2021/8/14 22:21	大雨警報	土	土	土	土	土	土	土	土	土	土浸	土	土	土	土	土	土	土	土浸	土	土
	洪水警報	○	○	○	○	○	○	○	○	○	○	○	○	○	○	○	○	○	○	○	○
	大雨注意報																				
	雷注意報	○	○	○	○	○	○	○	○	○	○	○	○	○	○	○	○	○	○	○	○
2021/8/14 23:33	大雨警報	土	土	土	土	土浸	土	土	土	土	土浸	土	土	土	土	土	土	土	土浸	土	土
	洪水警報	○	○	○	○	○	○	○	○	○	○	○	○	○	○	○	○	○	○	○	○
	大雨注意報																				
	雷注意報	○	○	○	○	○	○	○	○	○	○	○	○	○	○	○	○	○	○	○	○
2021/8/15 1:26	大雨警報	土	土	土	土	土浸	土	土	土	土	土浸	土	土	土	土	土	土	土	土浸	土	土
	洪水警報	○	○	○	○	○	○	○	○	○	○	○	●	○	●	○	○	○	○	●	○
	大雨注意報																				
	雷注意報	○	○	○	○	○	○	○	○	○	○	○	○	○	○	○	○	○	○	○	○
2021/8/15 2:39	大雨警報	土	土	土	土	土浸	土	土	土	土	土浸	土	土	土	土	土	土	土	土浸	土	土
	洪水警報	○	○	○	○	○	○	○	○	○	○	○	○	○	○	○	○	○	○	○	○
	大雨注意報																				
	雷注意報	○	○	○	○	○	○	○	○	○	○	○	○	○	○	○	○	○	○	○	○
2021/8/15 3:44	大雨警報	土	土	土	土	土浸	土	土	土	土	土浸	土	土	土	土	土	土	土	土浸	土浸	土
	洪水警報	○	○	○	○	○	○	○	○	○	○	○	○	○	○	○	○	○	○	○	○
	大雨注意報																				
	雷注意報	○	○	○	○	○	○	○	○	○	○	○	○	○	○	○	○	○	○	○	○
2021/8/15 4:26	大雨警報	土	土	土	土	土浸	土	土浸	土	土	土浸	土	土	土	土	土	土	土	土浸	土浸	土
	洪水警報	○	○	○	○	○	○	○	○	○	○	○	○	○	○	○	○	○	○	○	○
	大雨注意報																				
	雷注意報	○	○	○	○	○	○	○	○	○	○	○	○	○	○	○	○	○	○	○	○
2021/8/15 4:55	大雨警報	土	土	土	土	土浸	土	土浸	土	土	土浸	土	土	土	土	土	土	土	土浸	土浸	土
	洪水警報	○	○	○	○	○	○	○	○	○	○	○	○	○	○	○	○	○	○	○	○
	大雨注意報																				
	雷注意報	○	○	○	○	○	○	○	○	○	○	○	○	○	○	○	○	○	○	○	○
2021/8/15 6:02	大雨警報	土	土	土	土	土浸	土	土浸	土	土	土	土	土	土	土	土	土	土	土浸	土浸	土
	洪水警報	○	○	○	○	○	○	○	○	○	○	○	○	○	○	○	○	○	○	○	○
	大雨注意報																				
	雷注意報	○	○	○	○	○	○	○	○	○	○	○	○	○	○	○	○	○	○	○	○
2021/8/15 6:12	大雨警報	土	土	土	土	土浸	土	土浸	土	土	土	土	土	土	土	土	土	土	土浸	土浸	土
	洪水警報	○	○	○	○	○	○	○	○	○	○	○	○	○	○	○	○	○	○	○	○
	大雨注意報																				
	雷注意報	○	○	○	○	○	○	○	○	○	○	○	○	○	○	○	○	○	○	○	○

●:発表 ◇:特別警報から警報 ▽:特別警報から注意報 ▼:警報から注意報 ○:継続 解:解除  
 浸:浸水害 土:土砂災害 土浸:土砂災害、浸水害 斜体字:発表 下線:特別警報から警報

○長野地方気象台発表（長野市から東御市まで）6/8

発表時刻	警報・注意報	長野市	松本	乗鞍上高地	上田市	岡谷市	飯田市	諏訪市	須坂市	小諸市	伊那市	駒ヶ根市	中野市	大町市	飯山市	茅野市	塩尻	檜川	佐久市	千曲市	東御市	
2021/8/15 8:02	大雨警報	土	土	土	土	土	土	土	土	土	土	土	土	土	土	土	土	土	土	土	土	土
	洪水警報	○	○	○	○	○	○	○	○	○	○	○	○	○	○	○	○	○	○	○	○	○
	大雨注意報																					
	雷注意報	○	○	○	○	○	○	○	○	○	○	○	○	○	○	○	○	○	○	○	○	○
	洪水注意報																					
2021/8/15 11:32	大雨警報	土	土	土	土	土	土	土	土	土	土	土	土	土	土	土	土	土	土	土	土	土
	洪水警報	○	○			○	○		○		○	○	○	○	○		○	○	○	○	○	○
	大雨注意報																					
	雷注意報	解	解	解	解	解	解	解	解	解	解	解	解	解	解	解	解	解	解	解	解	解
	洪水注意報			▼	▼			▼		○		▼	▼		▼		○	▼	▼	▼		
2021/8/15 17:12	大雨警報	土	土	土	土	土	土	土	土	土	土	土	土	土	土	土	土	土	土	土	土	土
	洪水警報	○							○				○		○						○	○
	大雨注意報																					
	洪水注意報		▼	解	○	▼	▼	○		○	▼	▼		▼		○	▼	▼	▼			
	大雨警報	土	土	土	土	土	土	土	土	土	土	土	土	土	土	土	土	土	土	土	土	土
2021/8/15 21:17	洪水警報	○							○				○		○						○	
	大雨注意報												▼		▼							
	洪水注意報		○		○	○	○	○		○	○	○		○	▼	○	○	○	○	○		▼
	大雨警報	土	土	土	土	土	土	土	土	土	土	土	土	土	土	土	土	土	土	土	土	土
	大雨注意報																					
2021/8/16 5:27	洪水注意報	○	○		○	○	○	○	○	○	○	○	○	○	○	○	○	○	○	○	○	○
	大雨警報	土	土		土	土	土	土	土	土	土	土	土	土	土	土	土	土	土	土	土	土
	大雨注意報			▼			▼	▼		▼	○			○							▼	
	大雨警報	土	土		土	土	土	土	土	土	土	土	土	土	土	土	土	土	土	土	土	土
	大雨注意報																					
2021/8/16 7:39	洪水注意報	○	○		○	○	○	○	○	○	○	○	○	○	○	○	○	○	○	○	○	○
	大雨警報	土	土		土	土	土	土	土	土	土	土	土	土	土	土	土	土	土	土	土	土
	大雨注意報			○			○					○	○		○						○	
	洪水注意報	○	○		○	○	○	○	○	○	○	○	○	○	○	○	○	○	○	○	○	○
	大雨警報	土	土		土	土	土	土	土	土	土	土	土	土	土	土	土	土	土	土	土	土
2021/8/16 10:32	大雨注意報			○			○					○	○		○						○	
	洪水注意報	解	○		解	解	解	○	解	解	○	解	解	解	○	○			○	解	解	解
	大雨警報	土	土		土	土	土	土	土	土	土	土	土	土	土	土	土	土	土	土	土	土
	大雨注意報			○			○					○	○		○						○	
	洪水注意報		解				解			解					解		○					
2021/8/16 16:32	大雨警報	土	土		土	土	土	土	土	土	土	土	土	土	土	土	土	土	土	土	土	土
	大雨注意報																					
	洪水注意報		解				解			解					解		○					
	大雨警報	土	土		土	土	土	土	土	土	土	土	土	土	土	土	土	土	土	土	土	土
	大雨注意報			○			○					○			●						○	
2021/8/16 19:07	洪水注意報																○					
	大雨警報	土	土		土	土	土	土	土	土	土	土	土	土	土	土	土	土	土	土	土	土
	大雨注意報																					
	洪水注意報																					
	大雨警報	土	土		土	土	土	土	土	土	土	土	土	土	土	土	土	土	土	土	土	土
2021/8/16 21:38	大雨注意報	▼	▼	○			○		解	▼		○		▼	解						解	▼
	洪水注意報																	解				
	大雨警報	土	土		土	土	土	土	土	土	土	土	土	土	土	土	土	土	土	土	土	土
	大雨注意報	○	○	○			○				○		○		○							○
	雷注意報							●			●	●							●			
2021/8/17 4:22	大雨警報	土			土	土	土	土	土	土	土	土	土	土	土	土	土	土	土	土	土	土
	大雨注意報		○	○			○				○											○
	雷注意報																					
	大雨警報	土			土	土	土	土	土	土	土	土	土	土	土	土	土	土	土	土	土	土
	大雨注意報		○	○	▼		○				○		○								▼	○
2021/8/17 7:39	雷注意報																					
	大雨警報	土			土	土	土	土	土	土	土	土	土	土	土	土	土	土	土	土	土	土
	大雨注意報																					
	雷注意報																					
	大雨警報	土			土	土	土	土	土	土	土	土	土	土	土	土	土	土	土	土	土	土
2021/8/17 13:08	大雨注意報		○	○	▼		○			○		○									▼	○
	雷注意報																					
	大雨警報	土			土	土	土	土	土	土	土	土	土	土	土	土	土	土	土	土	土	土
	大雨注意報		○	○	○			○			○		○								○	○
	雷注意報																					
2021/8/17 19:39	洪水注意報																					
	大雨警報	土			土	土	土	土	土	土	土	土	土	土	土	土	土	土	土	土	土	土
	大雨注意報																					
	雷注意報																					
	洪水注意報												●									
2021/8/17 20:34	大雨警報	土			土	土	土	土	土	土	土	土	土	土	土	土	土	土	土	土	土	土
	大雨注意報		○	○	○		○			○		○									○	○
	雷注意報																					
	洪水注意報																					
	洪水注意報																					

●:発表 ◇:特別警報から警報 ▼:特別警報から注意報 ▲:警報から注意報 ○:継続 解:解除  
 浸:浸水害 土:土砂災害 土浸:土砂災害、浸水害 斜体字:発表 下線:特別警報から警報



○長野地方気象台発表（長野市から東御市まで）7/8

発表時刻	警報・注意報	長野市	松本	乗鞍上高地	上田市	岡谷市	飯田市	諏訪市	須坂市	小諸市	伊那市	駒ヶ根市	中野市	大町市	飯山市	茅野市	塩尻	檜川	佐久市	千曲市	東御市	
2021/8/17 21:15	大雨警報	土				土	土				土			土	土	土	土					
	大雨注意報		○	○	○		○			○		○							○			○
	雷注意報						○				○	○							○			
	洪水注意報						●				●	○										
2021/8/17 23:24	大雨警報	土				土	土				土			土	土	土	土					
	大雨注意報		○	○	○		○			○		○							○			○
	雷注意報						○				○	○							○			
	洪水注意報						○				○	○										
2021/8/18 1:37	大雨警報	土				土	土				土			土	土	土	土					
	大雨注意報		○	○	○		○			○		○								○		○
	雷注意報						○				○	○							○			
	洪水注意報						○				○	○										
2021/8/18 3:10	大雨警報	土				土	土	土			土	土		土	土	土	土	土				
	大雨注意報		○	○	○					○										○		○
	雷注意報	●	●	●	●	●	○	●	●	●	○	○	●	●	●	●	●	○	●	●	●	●
	洪水注意報						○				○	○										
2021/8/18 4:06	大雨警報	土				土	土	土			土	土		土	土	土	土	土				
	大雨注意報		○	○	○		○			○										○		○
	雷注意報	○	○	○	○	○	○	○	○	○	○	○	○	○	○	○	○	○	○	○	○	○
	洪水注意報						○				○	○										
2021/8/18 4:23	大雨警報	土				土	土	土			土	土		土	土	土	土	土				
	大雨注意報		○	○	○					○										○		○
	雷注意報	○	○	○	○	○	○	○	○	○	○	○	○	○	○	○	○	○	○	○	○	○
	洪水注意報										○	○										
2021/8/18 5:02	大雨警報	土				土	土	土			土	土		土	土	土	土	土				
	洪水警報																					
	大雨注意報		○	○	○					○										○		○
	雷注意報	○	○	○	○	○	○	○	○	○	○	○	○	○	○	○	○	○	○	○	○	○
2021/8/18 5:29	大雨警報	土				土	土	土			土	土		土	土	土	土	土				
	洪水警報																					
	大雨注意報		○	○	○					○										○		○
	雷注意報	○	○	○	○	○	○	○	○	○	○	○	○	○	○	○	○	○	○	○	○	○
2021/8/18 5:55	大雨警報	土				土	土	土			土	土		土	土	土	土	土				
	洪水警報																					
	大雨注意報		○	○	○					○										○		○
	雷注意報	○	○	○	○	○	○	○	○	○	○	○	○	○	○	○	○	○	○	○	○	○
2021/8/18 7:26	大雨警報	土				土	土	土			土	土		土	土	土	土	土				
	洪水警報																					
	大雨注意報		○	○	○					○												○
	雷注意報	○	○	○	○	○	○	○	○	○	○	○	○	○	○	○	○	○	○	○	○	○
2021/8/18 10:37	大雨警報	土				土	土	土			土	土		土	土	土	土	土				
	大雨注意報		○	○	○					○												○
	雷注意報	○	○	○	○	○	○	○	○	○	○	○	○	○	○	○	○	○	○	○	○	○
	洪水注意報		○	○			○				○	○										
2021/8/18 16:26	大雨警報	土				土					土	土		土	土	土	土	土				
	大雨注意報		○	○	○	▼		▼		解								▼	▼	▼		解
	雷注意報	○	○	○	○	○	○	○	○	○	○	○	○	○	○	○	○	○	○	○	○	○
	洪水注意報		解	解			解				解	解						解	解			

●:発表 ◇:特別警報から警報 ▼:特別警報から注意報 ▼:警報から注意報 ○:継続 解:解除  
 浸:浸水害 土:土砂災害 土浸:土砂災害、浸水害 斜体字:発表 下線:特別警報から警報

○長野地方気象台発表（長野市から東御市まで）8/8

発表時刻	警報・注意報	長野市	松本	乗鞍上高地	上田市	岡谷市	飯田市	諏訪市	須坂市	小諸市	伊那市	駒ヶ根市	中野市	大町市	飯山市	茅野市	塩尻	樽川	佐久市	千曲市	東御市	
2021/8/18 19:31	大雨警報						土									土						
	大雨注意報	▼	○	○	○	○	○	○			▼	▼		▼			解	○	○			
	雷注意報	解	解	解	解	解	○	解	解	解	○	○	解	解	解	解	解	○	解	解	解	解
2021/8/18 22:21	大雨警報						土															
	大雨注意報	○	○	○	○	○	○	○			○	○		○		▼			○	○		
	雷注意報						○				○	○							○			
2021/8/19 4:25	大雨警報						土									土						
	大雨注意報	○	○	○	○	○	○	○			○	○		○					○	○		
	雷注意報						○				○	○							○			
	洪水注意報										●											
2021/8/19 7:24	大雨警報						土									土						
	大雨注意報	○	○	○	○	○	○	○			○	○		○					○	○		
	雷注意報						○				○	○							○			
	洪水注意報										解											
2021/8/19 10:31	大雨警報						土									土						
	大雨注意報	○	○	○	○	○	○	○			○	○		○					○	○		
	雷注意報						○				○	○							○			
	洪水注意報										解											
2021/8/19 16:38	大雨警報						土															
	大雨注意報	○	解	○	解	○	○	○			○	○		○		▼			○	○		
	雷注意報						○				○	○							○			
	洪水注意報										解											
2021/8/19 20:05	大雨警報						土															
	大雨注意報	○		解		解	解	解			○	○		○		解			○	解		
	雷注意報						解				解	解							解			
2021/8/19 21:15	大雨注意報	解				▼				○	○		解					解				

●:発表 ◇:特別警報から警報 ▼:特別警報から注意報 ▼:警報から注意報 ○:継続 解:解除  
 浸:浸水害 土:土砂災害 土浸:土砂災害、浸水害 斜体字:発表 下線:特別警報から警報



○長野地方気象台発表（安曇野市から南箕輪村まで） 1/8

発表時刻	警報・注意報	安曇野市	小海町	川上村	南牧村	南相木村	北相木村	佐久穂町	軽井沢町	御代田町	立科町	青木村	長和町	下諏訪町	富士見町	原村	辰野町	箕輪町	飯島町	南箕輪村
2021/8/12 4:20	雷注意報	●	●	●	●	●	●	●	●	●	●	●	●	●	●	●	●	●	●	●
2021/8/12 21:29	大雨注意報																			
	雷注意報	○	○	○	○	○	○	○	○	○	○	○	○	○	○	○	○	○	○	○
2021/8/12 23:02	大雨注意報																			
	雷注意報	○	○	○	○	○	○	○	○	○	○	○	○	○	○	○	○	○	○	○
2021/8/13 4:22	洪水注意報																			
	大雨注意報																			
2021/8/13 5:47	雷注意報	○	○	○	○	○	○	○	○	○	○	○	○	○	○	○	○	○	○	○
	洪水注意報																			
2021/8/13 6:12	大雨注意報																			
	雷注意報	○	○	○	○	○	○	○	○	○	○	○	○	○	○	○	○	○	○	○
2021/8/13 6:55	洪水注意報																			
	大雨注意報																			
2021/8/13 7:44	雷注意報	○	○	○	○	○	○	○	○	○	○	○	○	○	○	○	○	○	○	○
	洪水注意報																			
2021/8/13 8:25	大雨警報	●																		
	大雨注意報	○																		
2021/8/13 9:48	雷注意報	○	○	○	○	○	○	○	○	○	○	○	○	○	○	○	○	○	○	○
	洪水注意報	○																		
2021/8/13 10:22	大雨警報																			
	大雨注意報	○																		
2021/8/13 11:21	雷注意報	○	○	○	○	○	○	○	○	○	○	○	○	○	○	○	○	○	○	○
	洪水注意報	○																		
2021/8/13 12:25	大雨警報																			
	大雨注意報	○																		
2021/8/13 16:27	雷注意報	○	○	○	○	○	○	○	○	○	○	○	○	○	○	○	○	○	○	○
	洪水注意報	○																		
2021/8/13 18:20	大雨警報	土																		
	大雨注意報	○																		
2021/8/13 19:43	雷注意報	○	○	○	○	○	○	○	○	○	○	○	○	○	○	○	○	○	○	○
	洪水注意報	○																		

●:発表 ◇:特別警報から警報 ▽:特別警報から注意報 ▼:警報から注意報 ○:継続 解:解除  
 浸:浸水害 土:土砂災害 土浸:土砂災害、浸水害 斜体字:発表 下線:特別警報から警報

○長野地方気象台発表（安曇野市から南箕輪村まで） 2/8

発表時刻	警報・注意報	安曇野市	小海町	川上村	南牧村	南相木村	北相木村	佐久穂町	軽井沢町	御代田町	立科町	青木村	長和町	下諏訪町	富士見町	原村	辰野町	箕輪町	飯島町	南箕輪村	
2021/8/13 20:37	大雨警報	土																			
	大雨注意報								●	●	●	○	○	●			●	●	○	●	
	雷注意報	○	○	○	○	○	○	○	○	○	○	○	○	○	○	○	○	○	○	○	○
	洪水注意報	○															●				
2021/8/13 21:10	大雨警報	土																			
	大雨注意報		●	●	●			●	○	○	○	○	○	○		●	○	○	○	○	○
	雷注意報	○	○	○	○	○	○	○	○	○	○	○	○	○	○	○	○	○	○	○	○
	洪水注意報	○															○	●	●	●	
2021/8/13 21:54	大雨警報	土									土			土						土	
	洪水警報																				
	大雨注意報		○	○	○			○	○	○		○	○				○	○	○		○
	雷注意報	○	○	○	○	○	○	○	○	○	○	○	○	○	○	○	○	○	○	○	○
2021/8/13 22:36	大雨警報	土									土			土						土	
	洪水警報																				
	大雨注意報		○	○	○			○	○	○		○	○				○	○	○		○
	雷注意報	○	○	○	○	○	○	○	○	○	○	○	○	○	○	○	○	○	○	○	○
2021/8/13 23:03	大雨警報	土									土			土						土	
	洪水警報																				
	大雨注意報		○	○	○			○	○	○		○	○				○	○	○		○
	雷注意報	○	○	○	○	○	○	○	○	○	○	○	○	○	○	○	○	○	○	○	○
2021/8/13 23:31	大雨警報	土									土			土						土	
	洪水警報																				
	大雨注意報		○	○	○			○	○	○		○	○				○	○	○		○
	雷注意報	○	○	○	○	○	○	○	○	○	○	○	○	○	○	○	○	○	○	○	○
2021/8/14 0:17	大雨警報	土									土			土						土	
	洪水警報																				
	大雨注意報		○	○	○			○	○	○		○	○				○	○	○		○
	雷注意報	○	○	○	○	○	○	○	○	○	○	○	○	○	○	○	○	○	○	○	○
2021/8/14 0:37	大雨警報	土									土		土	土						土	
	洪水警報																				
	大雨注意報		○	○	○			○	○	○		○	○				○	○	○		○
	雷注意報	○	○	○	○	○	○	○	○	○	○	○	○	○	○	○	○	○	○	○	○
2021/8/14 1:11	大雨警報	土									土		土	土						土	
	洪水警報																				
	大雨注意報		○	○	○			○	○	○		○	○				○	○	○		○
	雷注意報	○	○	○	○	○	○	○	○	○	○	○	○	○	○	○	○	○	○	○	○
2021/8/14 3:06	大雨警報	土									土		土	土						土	
	洪水警報																				
	大雨注意報		○	○	○			○	○	○		○	○				○	○	○		○
	雷注意報	○	○	○	○	○	○	○	○	○	○	○	○	○	○	○	○	○	○	○	○
2021/8/14 4:07	大雨警報	土	土	土							土		土	土						土	
	洪水警報																				
	大雨注意報			○				○	○	○		○	○				○	○	○		○
	雷注意報	○	○	○	○	○	○	○	○	○	○	○	○	○	○	○	○	○	○	○	○
2021/8/14 4:07	大雨警報	土																			
	洪水警報																				
	大雨注意報																				
	雷注意報	○	○	○	○	○	○	○	○	○	○	○	○	○	○	○	○	○	○	○	○

●:発表 ◇:特別警報から警報 ▽:特別警報から注意報 ▼:警報から注意報 ○:継続 解:解除  
 浸:浸水害 土:土砂災害 土浸:土砂災害、浸水害 斜体字:発表 下線:特別警報から警報



○長野地方気象台発表（安曇野市から南箕輪村まで） 3/8

発表時刻	警報・注意報	安曇野市	小海町	川上村	南牧村	南相木村	北相木村	佐久穂町	軽井沢町	御代田町	立科町	青木村	長和町	下諏訪町	富士見町	原村	辰野町	箕輪町	飯島町	南箕輪村
2021/8/14 6:44	大雨警報	±	±		±			±	±	±	±		±	±		±			±	
	洪水警報																			
	大雨注意報			○								○					○	○		○
	雷注意報	○	○	○	○	○	○	○	○	○	○	○	○	○	○	○	○	○	○	○
2021/8/14 8:05	大雨警報	±	±		±			±	±	±	±	±	±	±		±			±	
	洪水警報																			
	大雨注意報			○													○	○		○
	雷注意報	○	○	○	○	○	○	○	○	○	○	○	○	○	○	○	○	○	○	○
2021/8/14 8:52	大雨警報	±	±		±			±	±	±	±	±	±	±		±	±		±	
	洪水警報																			
	大雨注意報			○															○	○
	雷注意報	○	○	○	○	○	○	○	○	○	○	○	○	○	○	○	○	○	○	○
2021/8/14 9:17	大雨警報	±	±		±			±	±	±	±	±	±	±		±	±		±	
	洪水警報																			
	大雨注意報			○															○	○
	雷注意報	○	○	○	○	○	○	○	○	○	○	○	○	○	○	○	○	○	○	○
2021/8/14 9:33	大雨警報	±	±		±			±	±	±	±	±	±	±		±	±		±	
	洪水警報																			
	大雨注意報			○		●									●				○	○
	雷注意報	○	○	○	○	○	○	○	○	○	○	○	○	○	○	○	○	○	○	○
2021/8/14 9:46	大雨警報	±	±		±			±	±	±	±	±	±	±		±	±		±	
	洪水警報																			
	大雨注意報			○		○									○				○	○
	雷注意報	○	○	○	○	○	○	○	○	○	○	○	○	○	○	○	○	○	○	○
2021/8/14 10:05	大雨警報	±	±		±			±	±	±	±	±	±	±		±	±	±	±	±
	洪水警報	●												●						
	大雨注意報			○		○									○					
	雷注意報	○	○	○	○	○	○	○	○	○	○	○	○	○	○	○	○	○	○	○
2021/8/14 10:46	大雨警報	±	±	±	±	±		±	±	±	±	±	±	±		±	±	±	±	±
	洪水警報	○												○						
	大雨注意報					●									○					
	雷注意報	○	○	○	○	○	○	○	○	○	○	○	○	○	○	○	○	○	○	○
2021/8/14 11:12	大雨警報	±	±	±	±	±		±	±	±	±	±	±	±		±	±	±	±	±
	洪水警報	○												○						
	大雨注意報					○									○					
	雷注意報	○	○	○	○	○	○	○	○	○	○	○	○	○	○	○	○	○	○	○
2021/8/14 11:34	大雨警報	±	±	±	±	±		±	±	±	±	±	±	±		±	±	±	±	±
	洪水警報	○											●	○			●			
	大雨注意報					○									○					
	雷注意報	○	○	○	○	○	○	○	○	○	○	○	○	○	○	○	○	○	○	○
2021/8/14 12:01	大雨警報	±	±	±	±	±		±	±	±	±	±	±	±		±	±	±	±	±
	洪水警報	○											○	○			○			
	大雨注意報					○									○					
	雷注意報	○	○	○	○	○	○	○	○	○	○	○	○	○	○	○	○	○	○	○
2021/8/14 12:01	大雨警報	±	±	±	±	±		±	±	±	±	±	±	±		±	±	±	±	±
	洪水警報	○											○	○			○			
	大雨注意報					○									○					
	雷注意報	○	○	○	○	○	○	○	○	○	○	○	○	○	○	○	○	○	○	○

●:発表 ◇:特別警報から警報 ▽:特別警報から注意報 ▼:警報から注意報 ○:継続 解:解除  
 浸:浸水害 ±:土砂災害 ±浸:土砂災害、浸水害 斜体字:発表 下線:特別警報から警報

○長野地方気象台発表（安曇野市から南箕輪村まで） 4/8

発表時刻	警報・注意報	安曇野市	小海町	川上村	南牧村	南相木村	北相木村	佐久穂町	軽井沢町	御代田町	立科町	青木村	長和町	下諏訪町	富士見町	原村	辰野町	箕輪町	飯島町	南箕輪村
2021/8/14 12:12	大雨警報	土	土	土	土	土		土	土	土	土	土	土	土		土	土	土	土	土
	洪水警報	○											○	○			○			
	大雨注意報						○								○					
	雷注意報	○	○	○	○	○	○	○	○	○	○	○	○	○	○	○	○	○	○	○
2021/8/14 13:14	大雨警報	土	土	土	土	土		土	土	土	土	土	土	土		土	土	土	土	土
	洪水警報	○											○	○			○			
	大雨注意報						○								○					
	雷注意報	○	○	○	○	○	○	○	○	○	○	○	○	○	○	○	○	○	○	○
2021/8/14 14:04	大雨警報	土浸	土	土	土	土		土	土	土	土	土	土	土浸	土浸	土	土	土	土	土
	洪水警報	○											○	○			○			
	大雨注意報						○													
	雷注意報	○	○	○	○	○	○	○	○	○	○	○	○	○	○	○	○	○	○	○
2021/8/14 14:34	大雨警報	土浸	土	土	土	土	土	土	土	土	土	土	土	土浸	土浸	土	土	土	土	土
	洪水警報	○											○	○			○			
	大雨注意報																			
	雷注意報	○	○	○	○	○	○	○	○	○	○	○	○	○	○	○	○	○	○	○
2021/8/14 15:14	大雨警報	土浸	土	土	土	土	土	土	土	土	土	土	土	土浸	土浸	土	土	土	土	土
	洪水警報	○											○	○			○			
	大雨注意報																			
	雷注意報	○	○	○	○	○	○	○	○	○	○	○	○	○	○	○	○	○	○	○
2021/8/14 16:45	大雨警報	土	土	土	土	土	土	土	土	土	土	土	土	土	土	土	土	土	土	土
	洪水警報	○											○	○			○			
	大雨注意報																			
	雷注意報	○	○	○	○	○	○	○	○	○	○	○	○	○	○	○	○	○	○	○
2021/8/14 17:56	大雨警報	土	土	土	土	土	土	土	土	土	土	土	土	土	土	土	土	土	土	土
	洪水警報	○											○	○			○			
	大雨注意報																			
	雷注意報	○	○	○	○	○	○	○	○	○	○	○	○	○	○	○	○	○	○	○
2021/8/14 20:42	大雨警報	土	土	土	土	土	土	土	土	土	土	土	土	土	土	土	土	土	土	土
	洪水警報	○											○	○			○			
	大雨注意報																			
	雷注意報	○	○	○	○	○	○	○	○	○	○	○	○	○	○	○	○	○	○	○
2021/8/14 21:48	大雨警報	土	土	土	土	土	土	土	土	土	土	土	土	土	土	土	土	土	土	土
	洪水警報	○											○	○			○			
	大雨注意報																			
	雷注意報	○	○	○	○	○	○	○	○	○	○	○	○	○	○	○	○	○	○	○

●:発表 ◇:特別警報から警報 ▽:特別警報から注意報 ▼:警報から注意報 ○:継続 解:解除  
 浸:浸水害 土:土砂災害 土浸:土砂災害、浸水害 斜体字:発表 下線:特別警報から警報



○長野地方気象台発表（安曇野市から南箕輪村まで） 5/8

発表時刻	警報・注意報	安曇野市	小海町	川上村	南牧村	南相木村	北相木村	佐久穂町	軽井沢町	御代田町	立科町	青木村	長和町	下諏訪町	富士見町	原村	辰野町	箕輪町	飯島町	南箕輪村
2021/8/14 22:21	大雨警報	土	土	土	土	土	土	土	土	土	土	土	土	土	土	土	土	土	土	土
	洪水警報	○											○	○			○			
	大雨注意報																			
	雷注意報	○	○	○	○	○	○	○	○	○	○	○	○	○	○	○	○	○	○	○
2021/8/14 23:33	大雨警報	土	土	土	土	土	土	土	土	土	土	土	土	土	土	土	土	土	土	土
	洪水警報	○											○	○			○			
	大雨注意報																			
	雷注意報	○	○	○	○	○	○	○	○	○	○	○	○	○	○	○	○	○	○	○
2021/8/15 1:26	大雨警報	土	土	土	土	土	土	土	土	土	土	土	土	土	土	土	土	土	土	土
	洪水警報	○											○	○			○		●	●
	大雨注意報																			
	雷注意報	○	○	○	○	○	○	○	○	○	○	○	○	○	○	○	○	○	○	○
2021/8/15 2:39	大雨警報	土	土	土	土	土	土	土	土	土	土	土	土	土	土	土	土	土	土	土
	洪水警報	○											○	○			○		○	○
	大雨注意報																			
	雷注意報	○	○	○	○	○	○	○	○	○	○	○	○	○	○	○	○	○	○	○
2021/8/15 3:44	大雨警報	土	土	土	土	土	土	土	土	土	土	土	土	土	土	土	土	土	土	土
	洪水警報	○											○	○			○		○	○
	大雨注意報																			
	雷注意報	○	○	○	○	○	○	○	○	○	○	○	○	○	○	○	○	○	○	○
2021/8/15 4:26	大雨警報	土	土	土	土	土	土	土	土	土	土	土	土	土	土	土	土	土	土	土
	洪水警報	○											○	○			○		○	○
	大雨注意報																			
	雷注意報	○	○	○	○	○	○	○	○	○	○	○	○	○	○	○	○	○	○	○
2021/8/15 4:55	大雨警報	土	土	土	土	土	土	土	土	土	土	土	土	土	土	土	土	土	土	土
	洪水警報	○						●					○	○			○		●	○
	大雨注意報																			
	雷注意報	○	○	○	○	○	○	○	○	○	○	○	○	○	○	○	○	○	○	○
2021/8/15 6:02	大雨警報	土	土	土	土	土	土	土	土	土	土	土	土	土	土	土	土	土	土	土
	洪水警報	○						○					○	○			○		○	○
	大雨注意報																			
	雷注意報	○	○	○	○	○	○	○	○	○	○	○	○	○	○	○	○	○	○	○
2021/8/15 6:12	大雨警報	土	土	土	土	土	土	土	土	土	土	土	土	土	土	土	土	土	土	土
	洪水警報	○						○					○	○			○		○	○
	大雨注意報																			
	雷注意報	○	○	○	○	○	○	○	○	○	○	○	○	○	○	○	○	○	○	○

●:発表 ◇:特別警報から警報 ▽:特別警報から注意報 ▼:警報から注意報 ○:継続 解:解除  
 浸:浸水害 土:土砂災害 土浸:土砂災害、浸水害 斜体字:発表 下線:特別警報から警報

○長野地方気象台発表（安曇野市から南箕輪村まで） 6/8

発表時刻	警報・注意報	安曇野市	小海町	川上村	南牧村	南相木村	北相木村	佐久穂町	軽井沢町	御代田町	立科町	青木村	長和町	下諏訪町	富士見町	原村	辰野町	箕輪町	飯島町	南箕輪村
2021/8/15 8:02	大雨警報	土	土	土	土	土	土	土	土	土	土	土	土	土	土	土	土	土	土	土
	洪水警報	○						○					○	○			○	○	○	○
	大雨注意報																			
	雷注意報	○	○	○	○	○	○	○	○	○	○	○	○	○	○	○	○	○	○	○
2021/8/15 11:32	大雨警報	土	土	土	土	土	土	土	土	土	土	土	土	土	土	土	土	土	土	土
	洪水警報	○						○					○	○			○	○	○	○
	大雨注意報																			
	雷注意報	解	解	解	解	解	解	解	解	解	解	解	解	解	解	解	解	解	解	解
2021/8/15 17:12	大雨警報	土	土	土	土	土	土	土	土	土	土	土	土	土	土	土	土	土	土	土
	洪水警報																			
	大雨注意報																			
	洪水注意報	▼	○	○	○			▼	○	○	○	解	▼	▼	○		▼	▼	▼	▼
2021/8/15 21:17	大雨警報	土	土	土	土	土	土	土	土	土	土	土	土	土	土	土	土	土	土	土
	洪水警報																			
	大雨注意報																			
	洪水注意報	○	○	○	○			○	○	○	○		○	○	○	○	○	○	○	○
2021/8/15 23:16	大雨警報	土	土	土	土	土	▼	土	土	土	土	土	土	土	土	土	土	土	土	土
	洪水警報																			
	大雨注意報																			
	洪水注意報	○	○	○	○			○	解	解	解		○	○	○	○	○	○	○	○
2021/8/16 5:27	大雨警報	土	土	土	土			土	土	土	土	土	土	土	土	土	土	土	土	土
	洪水警報																			
	大雨注意報			▼		▼	○											▼	▼	▼
	洪水注意報	○	○	解	○								○	○	○	解	○	○	○	○
2021/8/16 7:39	大雨警報	土	土	土	土			土			土	土	土	土	土	土	土	土	土	土
	洪水警報																			
	大雨注意報			○		○	○		▼	▼					▼		▼	○	○	○
	洪水注意報	○	○		○			○					○	○	○	○	○	○	○	○
2021/8/16 10:32	大雨警報	土	土	土	土			土			土	土	土	土	土	土	土	土	土	土
	洪水警報																			
	大雨注意報			○		○	○		○	○					○		○	○	○	○
	洪水注意報	解	解		解			解					解	解		解	○	○	解	○
2021/8/16 16:32	大雨警報	土	土	土	土			土			土	土	土	土	土	土	土	土	土	土
	洪水警報																			
	大雨注意報			○		○	解		○	○					○		○	○	○	○
	洪水注意報																解	解		解
2021/8/16 19:07	大雨警報	土	土	土	土			土			土	土	土	土	土	土	土	土	土	土
	洪水警報																			
	大雨注意報			○		○		○	○						○		○	○	○	○
	洪水注意報																			
2021/8/16 21:38	大雨警報										土	土	土	土	土	土	土	土	土	土
	洪水警報																			
	大雨注意報	▼	▼	○	▼	○		▼	○	○		▼	▼	○	▼	○	○	○	○	○
	洪水注意報																			
2021/8/17 4:22	大雨警報										土	土	土	土	土	土	土	土	土	土
	洪水警報																			
	大雨注意報	○	○	○	○	○		○	○	○		○		○	○	○	○	○	○	○
	雷注意報																●	●	●	●
2021/8/17 7:39	大雨警報										土	土	土	土	土	土	土	土	土	土
	洪水警報																			
	大雨注意報	○	○	○	○	○		○	○	○		○		○	○	○	○	○	○	○
	雷注意報																			
2021/8/17 13:08	大雨警報										土	土	土	土	土	土	土	土	土	土
	洪水警報																			
	大雨注意報	○	○	○	○	○		○	○	○		○	▼	○	○	○	○	○	○	○
	雷注意報																			
2021/8/17 19:39	大雨警報										土	土	土	土	土	土	土	土	土	土
	洪水警報																			
	大雨注意報	○	○	○	○	○		○	○	○		○		○	○	○	○	○	○	○
	雷注意報																			
2021/8/17 20:34	大雨警報										土	土	土	土	土	土	土	土	土	土
	洪水警報																			
	大雨注意報	○	○	○	○	○		○	○	○		○		○	○	○	○	○	○	○
	雷注意報																			
2021/8/17 20:34	洪水注意報																			

●:発表 ◇:特別警報から警報 ▼:特別警報から注意報 ◀:警報から注意報 ○:継続 解:解除  
 浸:浸水害 土:土砂災害 土浸:土砂災害、浸水害 斜体字:発表 下線:特別警報から警報



○長野地方気象台発表（安曇野市から南箕輪村まで） 7/8

発表時刻	警報・注意報	安曇野市	小海町	川上村	南牧村	南相木村	北相木村	佐久穂町	軽井沢町	御代田町	立科町	青木村	長和町	下諏訪町	富士見町	原村	辰野町	箕輪町	飯島町	南箕輪村
2021/8/17 21:15	大雨警報										土									
	大雨注意報	○	○	○	○	○		○	○	○		○	○	○	○	○	○	○	○	○
	雷注意報																	○	○	○
	洪水注意報																			
2021/8/17 23:24	大雨警報										土									
	大雨注意報	○	○	○	○	○		○	○	○		○	○	○	○	○	○	○	○	○
	雷注意報																	○	○	○
	洪水注意報																			
2021/8/18 1:37	大雨警報										土									
	大雨注意報	○	○	○	○	○		○	○	○		○	○	○	○	○	○	○	○	○
	雷注意報																	○	○	○
	洪水注意報																			
2021/8/18 3:10	大雨警報			土							土				土	土			土	
	大雨注意報	○	○	○	○	○		○	○	○		○	○	○	○	○	○	○	○	○
	雷注意報	●	●	●	●	●	●	●	●	●	●	●	●	●	●	●	●	○	○	○
	洪水注意報																			●
2021/8/18 4:06	大雨警報		土	土	土						土				土	土			土	
	大雨注意報	○	○	○	○	○		○	○	○		○	○	○	○	○	○	○	○	○
	雷注意報	○	○	○	○	○		○	○	○		○	○	○	○	○	○	○	○	○
	洪水注意報																			○
2021/8/18 4:23	大雨警報		土	土	土						土				土	土			土	
	大雨注意報	○	○	○	○	○		○	○	○		○	○	○	○	○	○	○	○	○
	雷注意報	○	○	○	○	○		○	○	○		○	○	○	○	○	○	○	○	○
	洪水注意報																			○
2021/8/18 5:02	大雨警報		土	土	土						土				土	土			土	
	洪水警報																			
	大雨注意報	○	○	○	○	○		○	○	○		○	○	○	○	○	○	○	○	○
	雷注意報	○	○	○	○	○		○	○	○		○	○	○	○	○	○	○	○	○
2021/8/18 5:29	大雨警報		土	土	土			土			土				土	土			土	
	洪水警報																			
	大雨注意報	○	○	○	○	○		○	○	○		○	○	○	○	○	○	○	○	○
	雷注意報	○	○	○	○	○		○	○	○		○	○	○	○	○	○	○	○	○
2021/8/18 5:55	大雨警報		土	土	土			土			土				土	土			土	
	洪水警報																			
	大雨注意報	○	○	○	○	○	●	○	○	○		○	○	○	○	○	○	○	○	○
	雷注意報	○	○	○	○	○		○	○	○		○	○	○	○	○	○	○	○	○
2021/8/18 7:26	大雨警報		土	土	土			土			土				土	土			土	
	洪水警報																			
	大雨注意報	○	○	○	○	○		○	○	○		○	○	○	○	○	○	○	○	○
	雷注意報	○	○	○	○	○		○	○	○		○	○	○	○	○	○	○	○	○
2021/8/18 10:37	大雨警報		土	土	土			土			土				土	土			土	
	洪水警報																			
	大雨注意報	○	○	○	○	○		○	○	○		○	○	○	○	○	○	○	○	○
	雷注意報	○	○	○	○	○		○	○	○		○	○	○	○	○	○	○	○	○
2021/8/18 16:26	大雨警報		土	土							土				土	土			土	
	洪水警報																			
	大雨注意報	○	○	▼	解	○	▼	解	解	○	○	○	○	○	▼	○	解	○	▼	解
	雷注意報	○	○	○	○	○	○	○	○	○	○	○	○	○	○	○	○	○	○	○
洪水注意報	解	解												解	解			解		

●:発表 ◇:特別警報から警報 ▼:特別警報から注意報 ▼:警報から注意報 ○:継続 解:解除  
 浸:浸水害 土:土砂災害 土浸:土砂災害、浸水害 斜体字:発表 下線:特別警報から警報

○長野地方気象台発表（安曇野市から南箕輪村まで） 8/8

発表時刻	警報・注意報	安曇野市	小海町	川上村	南牧村	南相木村	北相木村	佐久穂町	軽井沢町	御代田町	立科町	青木村	長和町	下諏訪町	富士見町	原村	辰野町	箕輪町	飯島町	南箕輪村
2021/8/18 19:31	大雨警報		土		土											土				
	大雨注意報	○		○			解	○			▼	○	○	○	○			○	○	
	雷注意報	解	解	解	解	解	解	解	解	解	解	解	解	解	解	解	○	○	○	○
2021/8/18 22:21	大雨警報																			
	大雨注意報	○	▼	○	▼			○			○	○	○	○	○	▼		○	○	○
	雷注意報																○	○	○	○
2021/8/19 4:25	大雨警報		土		土											土				
	大雨注意報	○		○				○			○	○	○	○	○			○	○	
	雷注意報																○	○	○	○
	洪水注意報																			
濃霧注意報																●	●	●	●	
2021/8/19 7:24	大雨警報		土		土											土				
	大雨注意報	○		○				○			○	○	○	○	○			○	○	
	雷注意報																○	○	○	○
	洪水注意報																			
濃霧注意報																解	解	解	解	
2021/8/19 10:31	大雨警報		土		土											土				
	大雨注意報	○		○				○			○	○	○	○	○			○	○	
	雷注意報																○	○	○	○
2021/8/19 16:38	大雨警報																			
	大雨注意報	○	▼	○	▼			○			○	解	解	○	○	▼		解	○	
	雷注意報																○	○	○	○
2021/8/19 20:05	大雨警報																			
	大雨注意報	解	解	解	解			解			解		解	解	解				○	
	雷注意報																解	解	解	解
2021/8/19 21:15	大雨注意報																		○	

●:発表 ◇:特別警報から警報 ▼:特別警報から注意報 ▼:警報から注意報 ○:継続 解:解除  
 浸:浸水害 土:土砂災害 土浸:土砂災害、浸水害 斜体字:発表 下線:特別警報から警報



○長野地方気象台発表（中川村から木曾町まで） 1/8

発表時刻	警報・注意報	中川村	宮田村	松川町	高森町	阿南町	阿智村	平谷村	根羽村	下條村	売木村	天龍村	泰阜村	喬木村	豊丘村	大鹿村	上松町	南木曾町	木祖村	王滝村	大桑村	木曾町	
2021/8/12 4:20	雷注意報	●	●	●	●	●	●	●	●	●	●	●	●	●	●	●	●	●	●	●	●	●	●
2021/8/12 21:29	大雨注意報																						
	雷注意報	○	○	○	○	○	○	○	○	○	○	○	○	○	○	○	○	○	○	○	○	○	○
2021/8/12 23:02	大雨注意報																						
	雷注意報	○	○	○	○	○	○	○	○	○	○	○	○	○	○	○	○	○	○	○	○	○	○
2021/8/13 4:22	洪水注意報																						
	大雨注意報																						
2021/8/13 5:47	雷注意報	○	○	○	○	○	○	○	○	○	○	○	○	○	○	○	○	○	○	○	○	○	○
	洪水注意報																		●			●	
2021/8/13 6:12	大雨注意報		●																				●
	雷注意報	○	○	○	○	○	○	○	○	○	○	○	○	○	○	○	○	○	○	○	○	○	○
2021/8/13 6:55	洪水注意報		○																				○
	雷注意報	○	○	○	○	○	○	○	○	○	○	○	○	○	○	○	○	○	○	○	○	○	○
2021/8/13 7:44	洪水注意報																		○				○
	大雨注意報		○																				○
2021/8/13 8:25	雷注意報	○	○	○	○	○	○	○	○	○	○	○	○	○	○	○	○	○	○	○	○	○	○
	洪水注意報																		○				○
2021/8/13 9:48	大雨注意報		○																				○
	雷注意報	○	○	○	○	○	○	○	○	○	○	○	○	○	○	○	○	○	○	○	○	○	○
2021/8/13 10:22	洪水注意報																		○				○
	大雨注意報		○																				○
2021/8/13 11:21	雷注意報	○	○	○	○	○	○	○	○	○	○	○	○	○	○	○	○	○	○	○	○	○	○
	洪水注意報		●															●	○		●	○	●
2021/8/13 12:25	大雨注意報		○																				○
	雷注意報	○	○	○	○	○	○	○	○	○	○	○	○	○	○	○	○	○	○	○	○	○	○
2021/8/13 16:27	洪水注意報		○																	●			○
	大雨注意報	●	○	●	●									●	●			●			●		○
2021/8/13 18:20	雷注意報	○	○	○	○	○	○	○	○	○	○	○	○	○	○	○	○	○	○	○	○	○	○
	洪水注意報		○																○		○	○	○
2021/8/13 19:43	大雨注意報		土															土	土			土	土
	雷注意報	○	○	○	○	○	○	○	○	○	○	○	○	○	○	○	○	○	○	○	○	○	○
	洪水注意報		○															○	○	○	○	○	○

●:発表 ◇:特別警報から警報 ▽:特別警報から注意報 ▼:警報から注意報 ○:継続 解:解除  
 浸:浸水害 土:土砂災害 土浸:土砂災害、浸水害 斜体字:発表 下線:特別警報から警報

○長野地方気象台発表（中川村から木曾町まで）2/8

発表時刻	警報・注意報	中川村	宮田村	松川町	高森町	阿南町	阿智村	平谷村	根羽村	下條村	売木村	天龍村	泰阜村	喬木村	豊丘村	大鹿村	上松町	南木曾町	木祖村	王滝村	大桑村	木曾町	
2021/8/13 20:37	大雨警報		土														土	土		土	土	土	
	大雨注意報	○		○	○	○	○	○	●	○	○	○	○	○	○	○				○	○	○	○
	雷注意報	○	○	○	○	○	○	○	○	○	○	○	○	○	○	○	○	○	○	○	○	○	○
	洪水注意報		○	●	●	●	●	●	●	●	●	●	●	●	●	●	●			○	○	○	○
2021/8/13 21:10	大雨警報		土														土	土		土	土	土	
	大雨注意報	○		○	○	○	○	○	○	○	○	○	○	○	○	○				○	○	○	○
	雷注意報	○	○	○	○	○	○	○	○	○	○	○	○	○	○	○	○	○	○	○	○	○	○
	洪水注意報	●	○	○	○	○	○	○	○	○	○	○	○	○	○	○	○			○	○	○	○
2021/8/13 21:54	大雨警報	土	土	土	土												土	土		土	土	土	
	洪水警報																						
	大雨注意報					○	○	○	○	○	○	○	○	○	○	○				○	○	○	○
	雷注意報	○	○	○	○	○	○	○	○	○	○	○	○	○	○	○	○	○	○	○	○	○	○
2021/8/13 22:36	大雨警報	土	土	土	土	土								土	土		土	土		土	土	土	
	洪水警報																						
	大雨注意報					○	○	○	○	○	○	○	○	○	○	○				○	○	○	○
	雷注意報	○	○	○	○	○	○	○	○	○	○	○	○	○	○	○	○	○	○	○	○	○	○
2021/8/13 23:03	大雨警報	土	土	土	土	土								土	土		土	土		土	土	土	
	洪水警報			●	●	●													●				
	大雨注意報					○	○	○	○	○	○	○	○	○	○	○				○	○	○	○
	雷注意報	○	○	○	○	○	○	○	○	○	○	○	○	○	○	○	○	○	○	○	○	○	○
2021/8/13 23:31	大雨警報	土	土	土浸	土	土								土	土		土	土浸		土	土	土	
	洪水警報	●		○	○	○									●	●		○					
	大雨注意報					○	○	○	○	○	○	○	○	○	○	○				○	○	○	○
	雷注意報	○	○	○	○	○	○	○	○	○	○	○	○	○	○	○	○	○	○	○	○	○	○
2021/8/14 0:17	大雨警報	土	土	土浸	土	土	土浸	土						土	土		土	土浸		土	土	土	
	洪水警報	○		○	○	○									○	○		○					
	大雨注意報					○	○	○	○	○	○	○	○	○	○	○				○	○	○	○
	雷注意報	○	○	○	○	○	○	○	○	○	○	○	○	○	○	○	○	○	○	○	○	○	○
2021/8/14 0:37	大雨警報	土	土	土浸	土	土	土浸	土						土	土		土	土浸		土	土	土	
	洪水警報	○		○	○	○	●								○	○		○					
	大雨注意報					○	○	○	○	○	○	○	○	○	○	○				○	○	○	○
	雷注意報	○	○	○	○	○	○	○	○	○	○	○	○	○	○	○	○	○	○	○	○	○	○
2021/8/14 1:11	大雨警報	土	土	土浸	土	土	土浸	土						土	土	土	土	土	土浸		土	土	土
	洪水警報	○		○	○	○	○							●	○	○		○					
	大雨注意報					○	○	○	○	○	○	○	○	○	○	○				○	○	○	○
	雷注意報	○	○	○	○	○	○	○	○	○	○	○	○	○	○	○	○	○	○	○	○	○	○
2021/8/14 3:06	大雨警報	土	土	土	土	土	土	土						土	土	土	土	土	土	土	土	土	
	洪水警報	○		○	○	○	○	○							○	○		○					
	大雨注意報					○	○	○	○	○	○	○	○	○	○	○				○	○	○	○
	雷注意報	○	○	○	○	○	○	○	○	○	○	○	○	○	○	○	○	○	○	○	○	○	○
2021/8/14 4:07	大雨警報	土	土	土	土	土	土	土						土	土	土	土	土	土	土	土	土	
	洪水警報	○		○	○	○	○	○							○	○		○					
	大雨注意報					○	○	○	○	○	○	○	○	○	○	○				○	○	○	○
	雷注意報	○	○	○	○	○	○	○	○	○	○	○	○	○	○	○	○	○	○	○	○	○	○

●:発表 ◇:特別警報から警報 ▽:特別警報から注意報 ▼:警報から注意報 ○:継続 解:解除  
 浸:浸水害 土:土砂災害 土浸:土砂災害、浸水害 斜体字:発表 下線:特別警報から警報



○長野地方気象台発表（中川村から木曾町まで）3/8

発表時刻	警報・注意報	中川村	宮田村	松川町	高森町	阿南町	阿智村	平谷村	根羽村	下條村	売木村	天龍村	泰阜村	喬木村	豊丘村	大鹿村	上松町	南木曾町	木祖村	王滝村	大桑村	木曾町	
2021/8/14 6:44	大雨警報	土	土	土	土	土	土	土		土	土	土	土	土	土	土	土	土	土	土	土	土	
	洪水警報	○		○	○		○	○						○	○	○		○					
	大雨注意報								○														
	雷注意報	○	○	○	○	○	○	○	○	○	○	○	○	○	○	○	○	○	○	○	○	○	○
2021/8/14 8:05	大雨警報	土	土	土	土	土	土	土		土	土	土	土	土	土	土	土	土	土	土	土	土	
	洪水警報	○		○	○		○	○						○	○	○		○					
	大雨注意報								○														
	雷注意報	○	○	○	○	○	○	○	○	○	○	○	○	○	○	○	○	○	○	○	○	○	○
2021/8/14 8:52	大雨警報	土	土	土	土	土	土	土		土	土	土	土	土	土	土	土	土	土	土	土	土	
	洪水警報	○		○	○		○	○						○	○	○		○					
	大雨注意報								○														
	雷注意報	○	○	○	○	○	○	○	○	○	○	○	○	○	○	○	○	○	○	○	○	○	○
2021/8/14 9:17	大雨警報	土	土	土	土	土	土	土		土	土	土	土	土	土	土	土	土	土	土	土	土	
	洪水警報	○		○	○		○	○						○	○	○		○					
	大雨注意報								○														
	雷注意報	○	○	○	○	○	○	○	○	○	○	○	○	○	○	○	○	○	○	○	○	○	○
2021/8/14 9:33	大雨警報	土	土	土	土	土	土	土		土	土	土	土	土	土	土	土	土	土	土	土	土	
	洪水警報	○		○	○		○	○						○	○	○		○					
	大雨注意報								○														
	雷注意報	○	○	○	○	○	○	○	○	○	○	○	○	○	○	○	○	○	○	○	○	○	○
2021/8/14 9:46	大雨警報	土	土	土	土	土	土	土		土	土	土	土	土	土	土	土	土	土	土	土	土	
	洪水警報	○		○	○		○	○						○	○	○		○					●
	大雨注意報								○														
	雷注意報	○	○	○	○	○	○	○	○	○	○	○	○	○	○	○	○	○	○	○	○	○	○
2021/8/14 10:05	大雨警報	土	土	土	土	土	土	土		土	土	土	土	土	土	土	土	土	土	土	土	土	
	洪水警報	○		○	○		○	○						○	○	○	●	○	●	●	●	○	○
	大雨注意報								○														
	雷注意報	○	○	○	○	○	○	○	○	○	○	○	○	○	○	○	○	○	○	○	○	○	○
2021/8/14 10:46	大雨警報	土	土	土	土	土	土	土		土	土	土	土	土	土	土	土	土	土	土	土	土	
	洪水警報	○		○	○		○	○						○	○	○	○	○	○	○	○	○	○
	大雨注意報								○														
	雷注意報	○	○	○	○	○	○	○	○	○	○	○	○	○	○	○	○	○	○	○	○	○	○
2021/8/14 11:12	大雨警報	土	土	土	土	土	土	土		土	土	土	土	土	土	土	土	土	土	土	土	土	
	洪水警報	○		○	○		○	○						○	○	○	○	○	○	○	○	○	○
	大雨注意報								○														
	雷注意報	○	○	○	○	○	○	○	○	○	○	○	○	○	○	○	○	○	○	○	○	○	○
2021/8/14 11:34	大雨警報	土	土	土	土	土	土	土		土	土	土	土	土	土	土	土	土	土	土	土	土	
	洪水警報	○	●	○	○		○	○						○	○	○	○	○	○	○	○	○	○
	大雨注意報								○														
	雷注意報	○	○	○	○	○	○	○	○	○	○	○	○	○	○	○	○	○	○	○	○	○	○
2021/8/14 12:01	大雨警報	土	土	土	土	土	土	土		土	土	土	土	土	土	土	土	土	土	土	土	土	
	洪水警報	○	○	○	○		○	○						○	○	○	○	○	○	○	○	○	○
	大雨注意報								○														
	雷注意報	○	○	○	○	○	○	○	○	○	○	○	○	○	○	○	○	○	○	○	○	○	○

●:発表 ◇:特別警報から警報 ▽:特別警報から注意報 ▼:警報から注意報 ○:継続 解:解除  
 浸:浸水害 土:土砂災害 土浸:土砂災害、浸水害 斜体字:発表 下線:特別警報から警報

○長野地方気象台発表（中川村から木曾町まで）4/8

発表時刻	警報・注意報	中川村	宮田村	松川町	高森町	阿南町	阿智村	平谷村	根羽村	下條村	売木村	天龍村	泰阜村	喬木村	豊丘村	大鹿村	上松町	南木曾町	木祖村	王滝村	大桑村	木曾町	
		2021/8/14 12:12	大雨警報	土	土	土	土	土	土	土		土	土	土	土	土	土	土	土	土	土浸	土	土
	洪水警報	○	○	○	○		○	○						○	○	○	○	○	○	○	○	○	○
	大雨注意報								○														
	雷注意報	○	○	○	○	○	○	○	○	○	○	○	○	○	○	○	○	○	○	○	○	○	○
	洪水注意報					○			○	○	○	○	○										
2021/8/14 13:14	大雨警報	土	土	土	土	土	土	土		土	土	土	土	土	土	土	土	土	土浸	土	土	土	土
	洪水警報	○	○	○	○		○	○						○	○	○	○	○	○	○	○	○	○
	大雨注意報								○														
	雷注意報	○	○	○	○	○	○	○	○	○	○	○	○	○	○	○	○	○	○	○	○	○	○
	洪水注意報					○			○	○	○	○	○										
2021/8/14 14:04	大雨警報	土	土	土	土	土	土	土		土	土	土	土	土	土	土	土	土	土浸	土浸	土	土	土
	洪水警報	○	○	○	○		○	○						○	○	○	○	○	○	○	○	○	○
	大雨注意報								○														
	雷注意報	○	○	○	○	○	○	○	○	○	○	○	○	○	○	○	○	○	○	○	○	○	○
	洪水注意報					○			○	○	○	○	○										
2021/8/14 14:34	大雨警報	土	土	土	土	土	土	土		土	土	土	土	土	土	土	土	土	土浸	土浸	土	土浸	土
	洪水警報	○	○	○	○		○	○						○	○	○	○	○	○	○	○	○	○
	大雨注意報								○														
	雷注意報	○	○	○	○	○	○	○	○	○	○	○	○	○	○	○	○	○	○	○	○	○	○
	洪水注意報					○			○	○	○	○	○										
2021/8/14 15:14	大雨警報	土	土浸	土	土	土	土	土		土	土	土	土	土	土	土	土	土	土浸	土浸	土	土浸	土
	洪水警報	○	○	○	○		○	○						○	○	○	○	○	○	○	○	○	○
	大雨注意報								○														
	雷注意報	○	○	○	○	○	○	○	○	○	○	○	○	○	○	○	○	○	○	○	○	○	○
	洪水注意報					○			○	○	○	○	○										
2021/8/14 16:45	大雨警報	土	土	土	土	土	土	土		土	土	土	土	土	土	土	土	土	土浸	土	土	土浸	土
	洪水警報	○	○	○	○		○	○						○	○	○	○	○	○	○	○	○	○
	大雨注意報								○														
	雷注意報	○	○	○	○	○	○	○	○	○	○	○	○	○	○	○	○	○	○	○	○	○	○
	洪水注意報					○			○	○	○	○	○										
2021/8/14 17:56	大雨警報	土	土	土	土	土	土	土		土	土	土	土	土	土	土	土	土	土	土	土	土	土
	洪水警報	○	○	○	○		○	○						○	○	○	○	○	○	○	○	○	○
	大雨注意報								○														
	雷注意報	○	○	○	○	○	○	○	○	○	○	○	○	○	○	○	○	○	○	○	○	○	○
	洪水注意報					○			○	○	○	○	○										
2021/8/14 20:42	大雨警報	土	土	土	土	土	土	土		土	土	土	土	土	土	土	土	土	土	土	土	土	土
	洪水警報	○	○	○	○		○	○						○	○	○	○	○	○	○	○	○	○
	大雨注意報								○														
	雷注意報	○	○	○	○	○	○	○	○	○	○	○	○	○	○	○	○	○	○	○	○	○	○
	洪水注意報					○			○	○	○	○	○										
2021/8/14 21:48	大雨警報	土	土	土	土	土	土	土		土	土	土	土	土	土	土	土	土浸	土浸	土	土	土浸	土
	洪水警報	○	○	○	○		○	○						○	○	○	○	○	○	○	○	○	○
	大雨注意報								○														
	雷注意報	○	○	○	○	○	○	○	○	○	○	○	○	○	○	○	○	○	○	○	○	○	○
	洪水注意報					○			○	○	○	○	○										

●:発表 ◇:特別警報から警報 ▽:特別警報から注意報 ▼:警報から注意報 ○:継続 解:解除  
 浸:浸水害 土:土砂災害 土浸:土砂災害、浸水害 斜体字:発表 下線:特別警報から警報



○長野地方気象台発表（中川村から木曾町まで）5/8

発表時刻	警報・注意報	中川村	宮田村	松川町	高森町	阿南町	阿智村	平谷村	根羽村	下條村	売木村	天龍村	泰阜村	喬木村	豊丘村	大鹿村	上松町	南木曾町	木祖村	王滝村	大桑村	木曾町
2021/8/14 22:21	大雨警報	土	土浸	土	土	土	土	土		土	土	土	土	土	土	土	土浸	土浸	土	土	土浸	土
	洪水警報	○	○	○	○		○	○						○	○	○	○	○	○	○	○	○
	大雨注意報								○													
	雷注意報	○	○	○	○	○	○	○	○	○	○	○	○	○	○	○	○	○	○	○	○	○
2021/8/14 23:33	大雨警報	土	土浸	土	土	土	土	土		土	土	土	土	土	土	土	土浸	土浸	土	土	土浸	土
	洪水警報	○	○	○	○		○	○						○	○	○	○	○	○	○	○	○
	大雨注意報								○													
	雷注意報	○	○	○	○	○	○	○	○	○	○	○	○	○	○	○	○	○	○	○	○	○
2021/8/15 1:26	大雨警報	土	土浸	土	土	土	土	土		土	土	土	土	土	土	土	土浸	土浸	土	土	土浸	土
	洪水警報	○	○	○	○		○							○	○	○	○	○	○	○	○	○
	大雨注意報								○													
	雷注意報	○	○	○	○	○	○	○	○	○	○	○	○	○	○	○	○	○	○	○	○	○
2021/8/15 2:39	大雨警報	土	土浸	土	土	土	土	土		土	土	土	土	土	土	土	土浸	土浸	土	土	土浸	土
	洪水警報	○	○	○	○		○							○	○	○	○	○	○	○	○	○
	大雨注意報								○													
	雷注意報	○	○	○	○	○	○	○	○	○	○	○	○	○	○	○	○	○	○	○	○	○
2021/8/15 3:44	大雨警報	土	土浸	土	土	土	土	土		土	土	土	土	土	土	土	土浸	土浸	土	土	土浸	土
	洪水警報	○	○	○	○		○							○	○	○	○	○	○	○	○	○
	大雨注意報								○													
	雷注意報	○	○	○	○	○	○	○	○	○	○	○	○	○	○	○	○	○	○	○	○	○
2021/8/15 4:26	大雨警報	土	土浸	土	土	土	土	土		土	土	土	土	土	土	土	土浸	土浸	土	土	土浸	土
	洪水警報	○	○	○	○		○							○	○	○	○	○	○	○	○	○
	大雨注意報								○													
	雷注意報	○	○	○	○	○	○	○	○	○	○	○	○	○	○	○	○	○	○	○	○	○
2021/8/15 4:55	大雨警報	土	土浸	土	土	土	土	土		土	土	土	土	土	土	土	土浸	土浸	土	土	土浸	土
	洪水警報	○	○	○	○		○							○	○	○	○	○	○	○	○	○
	大雨注意報								○													
	雷注意報	○	○	○	○	○	○	○	○	○	○	○	○	○	○	○	○	○	○	○	○	○
2021/8/15 6:02	大雨警報	土	土	土	土	土	土	土		土	土	土	土	土	土	土	土	土	土浸	土	土	土浸
	洪水警報	○	○	○	○		○							○	○	○	○	○	○	○	○	○
	大雨注意報								○													
	雷注意報	○	○	○	○	○	○	○	○	○	○	○	○	○	○	○	○	○	○	○	○	○
2021/8/15 6:12	大雨警報	土	土	土	土	土	土	土		土	土	土	土	土	土	土	土	土	土浸	土	土	土浸
	洪水警報	○	○	○	○		○							○	○	○	○	○	○	○	○	○
	大雨注意報								○													
	雷注意報	○	○	○	○	○	○	○	○	○	○	○	○	○	○	○	○	○	○	○	○	○

●:発表 ◇:特別警報から警報 ▽:特別警報から注意報 ▼:警報から注意報 ○:継続 解:解除  
 浸:浸水害 土:土砂災害 土浸:土砂災害、浸水害 斜体字:発表 下線:特別警報から警報

○長野地方気象台発表（中川村から木曾町まで）6/8

発表時刻	警報・注意報	中川村	宮田村	松川町	高森町	阿南町	阿智村	平谷村	根羽村	下條村	売木村	天龍村	泰阜村	喬木村	豊丘村	大鹿村	上松町	南木曾町	木祖村	王滝村	大桑村	木曾町	
2021/8/15 8:02	大雨警報	土	土	土	土	土	土	土		土	土	土	土	土	土	土	土	土	土	土	土	土	土
	洪水警報	○	○	○	○		○								○	○	○	○	○	○	○	○	○
	大雨注意報								○														
	雷注意報	○	○	○	○	○	○	○	○	○	○	○	○	○	○	○	○	○	○	○	○	○	○
	洪水注意報								○														
2021/8/15 11:32	大雨警報	土	土	土	土	土	土	土		土	土	土	土	土	土	土	土	土	土	土	土	土	土
	洪水警報	○	○	○			○											○	○	○	○	○	○
	大雨注意報								○														
	雷注意報	解	解	解	解	解	解	解	解	解	解	解	解	解	解	解	解	解	解	解	解	解	解
	洪水注意報				▼	○		解	解	○	解	○	○	▼	▼	▼							
2021/8/15 17:12	大雨警報	土	土	土	土	土	土	土		土	土	土	土	土	土	土	土	土	土	土	土	土	土
	洪水警報																						
	大雨注意報								○														
	洪水注意報	▼	▼	▼	○	○	▼			○		○	○	○	○	○	○	○	○	○	○	○	○
	大雨警報	土	土	土	土		土	土							土	土	土	土	土	土	土	土	土
2021/8/15 21:17	洪水警報																						
	大雨注意報					▼			○	▼	▼	▼	▼										
	洪水注意報	○	○	○	○	○	解			○		○	○	○	○	○	○	○	○	○	○	○	○
	大雨警報		土	土	土		土								土	土	土	土	土	土	土	土	土
	大雨注意報	▼				○		▼	○	○	○	○	○		▼								
2021/8/16 5:27	洪水注意報	○	○	○	解	○			○	○	○	○	○	○	解	○	○	○	○	○	○	○	○
	大雨警報		土																土				土
	大雨注意報	○		▼	▼	○	▼	○	○	○	○	○	○	▼	○	▼	▼		▼	▼			土
	洪水注意報	○	解	解		解				○		解	解	解		○	○	解	○	解	○	○	○
	大雨警報		土																				土
2021/8/16 7:39	大雨注意報	○		○	○	○	○	○	○	○	○	○	○	○	○	○	○	○	○	○	○	○	○
	洪水注意報	○							解								○	解		○		○	○
	大雨警報		土																				土
	大雨注意報	○		○	○	○	○	○	○	○	○	○	○	○	○	○	○	○	○	○	○	○	○
	洪水注意報	○	解																				○
2021/8/16 10:32	大雨警報		土																				土
	大雨注意報	○		○	○	○	○	○	○	○	○	○	○	○	○	○	○	○	○	○	○	○	○
	洪水注意報	解														解			解		解	解	
	大雨警報		土																				土
	大雨注意報	○		○	○	○	○	○	○	○	○	○	○	○	○	○	○	○	○	○	○	○	○
2021/8/16 16:32	洪水注意報																						
	大雨警報		土																				土
	大雨注意報	○		○	○	○	○	○	○	○	○	○	○	○	○	○	○	○	○	○	○	○	○
	洪水注意報																						
	大雨警報		土																				土
2021/8/16 19:07	大雨注意報	○		○	○	○	○	○	○	○	○	○	○	○	○	○	○	○	○	○	○	○	○
	洪水注意報																						
	大雨警報		土																				土
	大雨注意報	○		○	○	○	○	○	○	○	○	○	○	○	○	○	○	○	○	○	○	○	○
	洪水注意報																						
2021/8/16 21:38	大雨警報		土																				土
	大雨注意報	○		○	○	○	○	○	○	○	○	○	○	○	○	○	○	○	○	○	○	○	○
	洪水注意報																						
	大雨警報		土																				土
	大雨注意報	○		○	○	○	○	○	○	○	○	○	○	○	○	○	○	○	○	○	○	○	○
2021/8/17 4:22	洪水注意報																						
	大雨警報		土																				土
	大雨注意報	○		○	○	○	○	○	○	○	○	○	○	○	○	○	○	○	○	○	○	○	○
	雷注意報	●	●	●	●	●	●	●	●	●	●	●	●	●	●	●	●	●	●	●	●	●	●
	大雨警報		土																				土
2021/8/17 7:39	大雨注意報	○		○	○	○	○	○	○	○	○	○	○	○	○	○	○	○	○	○	○	○	○
	雷注意報	○	○	○	○	○	○	○	○	○	○	○	○	○	○	○	○	○	○	○	○	○	○
	大雨警報		土																				土
	大雨注意報	○		○	○	○	○	○	○	○	○	○	○	○	○	○	○	○	○	○	○	○	○
	雷注意報	○	○	○	○	○	○	○	○	○	○	○	○	○	○	○	○	○	○	○	○	○	○
2021/8/17 13:08	洪水注意報																						
	大雨警報		土																				土
	大雨注意報	○		○	○	○	○	○	○	○	○	○	○	○	○	○	○	○	○	○	○	○	○
	雷注意報	○	○	○	○	○	○	○	○	○	○	○	○	○	○	○	○	○	○	○	○	○	○
	洪水注意報																						
2021/8/17 19:39	大雨警報		土																				土
	大雨注意報	○		○	○	○	○	○	○	○	○	○	○	○	○	○	○	○	○	○	○	○	○
	雷注意報	○	○	○	○	○	○	○	○	○	○	○	○	○	○	○	○	○	○	○	○	○	○
	洪水注意報																						
	大雨警報		土																				土
2021/8/17 20:34	大雨注意報	○		○	○	○	○	○	●	○	○	○	○	○	○	○	○	○	○	○	○	○	○
	雷注意報	○	○	○	○	○	○	○	○	○	○	○	○	○	○	○	○	○	○	○	○	○	○
	洪水注意報																						

●:発表 ◇:特別警報から警報 ▼:特別警報から注意報 ▼:警報から注意報 ○:継続 解:解除  
 浸:浸水害 土:土砂災害 土浸:土砂災害、浸水害 斜体字:発表 下線:特別警報から警報



○長野地方気象台発表（中川村から木曾町まで）7/8

発表時刻	警報・注意報	中川村	宮田村	松川町	高森町	阿南町	阿智村	平谷村	根羽村	下條村	売木村	天龍村	泰阜村	喬木村	豊丘村	大鹿村	上松町	南木曾町	木祖村	王滝村	大桑村	木曾町		
2021/8/17 21:15	大雨警報		土																				土	
	大雨注意報	○		○	○	○	○	○	○	○	○	○	○	○	○	○	○	○	○	○	○	○	○	
	雷注意報	○	○	○	○	○	○	○	○	○	○	○	○	○	○	○	○	○	○	○	○	○	○	○
	洪水注意報																							
2021/8/17 23:24	大雨警報		土																				土	
	大雨注意報	○		○	○	○	○	○	○	○	○	○	○	○	○	○	○	○	○	○	○	○	○	
	雷注意報	○	○	○	○	○	○	○	○	○	○	○	○	○	○	○	○	○	○	○	○	○	○	○
	洪水注意報	●		●	●							●	●	●	●	●								
2021/8/18 1:37	大雨警報		土																				土	
	大雨注意報	○		○	○	○	○	○	○	○	○	○	○	○	○	○	○	○	○	○	○	○	○	
	雷注意報	○	○	○	○	○	○	○	○	○	○	○	○	○	○	○	○	○	○	○	○	○	○	○
	洪水注意報	○		○	○							○	○	○	○	○								
2021/8/18 3:10	大雨警報	土	土	土	土	土				土	土	土	土	土	土	土							土	
	大雨注意報						○	○	○							○	○	○			○	○		
	雷注意報	○	○	○	○	○	○	○	○	○	○	○	○	○	○	○	○	○	○	○	○	○	○	○
	洪水注意報	○		○	○	●		●	●	●	○	○	○	○	○	○								
2021/8/18 4:06	大雨警報	土	土	土	土	土				土	土	土	土	土	土	土							土	
	大雨注意報						○	○	○							○	○	○			○	○		
	雷注意報	○	○	○	○	○	○	○	○	○	○	○	○	○	○	○	○	○	○	○	○	○	○	○
	洪水注意報	○		○	○	○										○	○	○	○	○	○	○	○	○
2021/8/18 4:23	大雨警報	土	土	土	土	土	土			土	土	土	土	土	土	土	土				土	土	土	
	大雨注意報						○	○								○	○	○			○	○		
	雷注意報	○	○	○	○	○	○	○	○	○	○	○	○	○	○	○	○	○	○	○	○	○	○	○
	洪水注意報	○		○	○	○	○	○	○	○	○	○	○	○	○	○	○	○	○	○	○	○	○	○
2021/8/18 5:02	大雨警報	土	土	土	土	土	土			土	土	土	土	土	土	土	土				土	土	土	
	洪水警報														●									
	大雨注意報						○	○								○	○	○	○	○	○	○	○	
	雷注意報	○	○	○	○	○	○	○	○	○	○	○	○	○	○	○	○	○	○	○	○	○	○	○
2021/8/18 5:29	大雨警報	土	土	土	土	土	土			土	土	土	土	土	土	土	土				土	土	土	
	洪水警報														○									
	大雨注意報						○	○								○	○	○	○	○	○	○	○	
	雷注意報	○	○	○	○	○	○	○	○	○	○	○	○	○	○	○	○	○	○	○	○	○	○	○
2021/8/18 5:55	大雨警報	土	土	土	土	土	土			土	土	土	土	土	土	土	土				土	土	土	
	洪水警報														○									
	大雨注意報						○	○								○	○	○	○	○	○	○	○	
	雷注意報	○	○	○	○	○	○	○	○	○	○	○	○	○	○	○	○	○	○	○	○	○	○	○
2021/8/18 7:26	大雨警報	土	土	土	土	土	土			土	土	土	土	土	土	土	土				土	土	土	
	洪水警報														○									
	大雨注意報						○	○								○	○	○	○	○	○	○	○	
	雷注意報	○	○	○	○	○	○	○	○	○	○	○	○	○	○	○	○	○	○	○	○	○	○	○
2021/8/18 10:37	大雨警報	土	土	土	土	土	土			土	土	土	土	土	土	土	土				土	土	土	
	大雨注意報						○	○								○	○	○	○	○	○	○	○	
	雷注意報	○	○	○	○	○	○	○	○	○	○	○	○	○	○	○	○	○	○	○	○	○	○	○
	洪水注意報	○		○	○											▼	○	○	○	○	○	○	○	
2021/8/18 16:26	大雨警報			土	土	土					土	土		土									土	
	大雨注意報	▼	▼				▼	○	○	▼			▼	▼	▼	解	解	解	解	▼	解			
	雷注意報	○	○	○	○	○	○	○	○	○	○	○	○	○	○	○	○	○	○	○	○	○	○	○
	洪水注意報	解		解	解		解	解	解	解	解	解	解	解	解	解	解	解	解	解	解	解	解	

●:発表 ◇:特別警報から警報 ▼:特別警報から注意報 ▼:警報から注意報 ○:継続 解:解除  
 浸:浸水害 土:土砂災害 土浸:土砂災害、浸水害 斜体字:発表 下線:特別警報から警報

○長野地方気象台発表（中川村から木曾町まで）8/8

発表時刻	警報・注意報	中川村	宮田村	松川町	高森町	阿南町	阿智村	平谷村	根羽村	下條村	売木村	天龍村	泰阜村	喬木村	豊丘村	大鹿村	上松町	南木曾町	木祖村	王滝村	大桑村	木曾町	
2021/8/18 19:31	大雨警報					土					土	土		土									土
	大雨注意報	○	○	▽	▽		○	○	○	○			○		○	○					○		
	雷注意報	○	○	○	○	○	○	○	○	○	○	○	○	○	○	○	○	○	○	○	○	○	○
2021/8/18 22:21	大雨警報					土					土	土		土									土
	大雨注意報	○	○	○	○		○	○	○	○			○		○	○					○		
	雷注意報	○	○	○	○	○	○	○	○	○	○	○	○	○	○	○	○	○	○	○	○	○	○
2021/8/19 4:25	大雨警報													土									土
	大雨注意報	○	○	○	○	▽	○	○	○	○	▽	▽	○		○	○					○		
	雷注意報	○	○	○	○	○	○	○	○	○	○	○	○	○	○	○	○	○	○	○	○	○	○
	洪水注意報																						
	濃霧注意報	●	●																				
2021/8/19 7:24	大雨警報													土									土
	大雨注意報	○	○	○	○	○	○	○	○	○	○	○	○		○	○					解		
	雷注意報	○	○	○	○	○	○	○	○	○	○	○	○	○	○	○	○	○	○	○	○	○	○
	洪水注意報																						
	濃霧注意報	解	解																				
2021/8/19 10:31	大雨警報													土									土
	大雨注意報	○	○	○	○	○	○	○	○	○	○	○	○		○	○							
	雷注意報	○	○	○	○	○	○	○	○	○	○	○	○	○	○	○	○	○	○	○	○	○	○
2021/8/19 16:38	大雨警報													土									土
	大雨注意報	○	○	○	○	○	○	○	○	○	○	○	○		○	○							
	雷注意報	○	○	○	○	○	○	○	○	○	○	○	○	○	○	○	○	○	○	○	○	○	○
2021/8/19 20:05	大雨警報													土									土
	大雨注意報	○	○	○	○	○	○	解	○	○	○	○	○		○	○							
	雷注意報	解	解	解	解	解	解	解	解	解	解	解	解	解	解	解	解	解	解	解	解	解	解
2021/8/19 21:15	大雨注意報	○	○	○	○	○	○		解	○	○	○	○	▽	○	解							▽

●:発表 ◇:特別警報から警報 ▽:特別警報から注意報 ▼:警報から注意報 ○:継続 解:解除  
 浸:浸水害 土:土砂災害 土浸:土砂災害、浸水害 斜体字:発表 下線:特別警報から警報



○長野地方気象台発表（麻績村から栄村まで） 1/8

発表時刻	警報・注意報	麻績村	生坂村	山形村	朝日村	筑北村	池田町	松川村	白馬村	小谷村	坂城町	小布施町	高山村	山ノ内町	木島平村	野沢温泉村	信濃町	小川村	飯綱町	栄村	
2021/8/12 4:20	雷注意報	●	●	●	●	●	●	●	●	●	●	●	●	●	●	●	●	●	●	●	●
2021/8/12 21:29	大雨注意報								●	●											
	雷注意報	○	○	○	○	○	○	○	○	○	○	○	○	○	○	○	○	○	○	○	○
2021/8/12 23:02	大雨注意報								○	○											
	雷注意報	○	○	○	○	○	○	○	○	○	○	○	○	○	○	○	○	○	○	○	○
2021/8/13 4:22	洪水注意報																				
	大雨注意報								○	○											●
	雷注意報	○	○	○	○	○	○	○	○	○	○	○	○	○	○	○	○	○	○	○	○
2021/8/13 5:47	洪水注意報																				
	大雨注意報								○	○					●	●	●	●			○
	雷注意報	○	○	○	○	○	○	○	○	○	○	○	○	○	○	○	○	○	○	○	○
2021/8/13 6:12	洪水注意報																				
	大雨注意報								○	○					○	○	○	○			○
	雷注意報	○	○	○	○	○	○	○	○	○	○	○	○	○	○	○	○	○	○	○	○
2021/8/13 6:55	洪水注意報																				
	大雨注意報								○	○					○	○	○	○			○
	雷注意報	○	○	○	○	○	○	○	○	○	○	○	○	○	○	○	○	○	○	○	○
2021/8/13 7:44	洪水注意報																				
	大雨警報									土											
	大雨注意報								○	○					○	○	○	○			○
	雷注意報	○	○	○	○	○	○	○	○	○	○	○	○	○	○	○	○	○	○	○	○
2021/8/13 8:25	洪水注意報																				
	大雨警報									土											
	大雨注意報						●	●	○	○					○	○	○	○			○
	雷注意報	○	○	○	○	○	○	○	○	○	○	○	○	○	○	○	○	○	○	○	○
2021/8/13 9:48	洪水注意報																				
	大雨警報									土											
	大雨注意報		●			●	○	○	○	○					○	○	○	○			○
	雷注意報	○	○	○	○	○	○	○	○	○	○	○	○	○	○	○	○	○	○	○	○
2021/8/13 10:22	洪水注意報		●			●	●	○	○						○	○	○	○			○
	大雨警報									土											
	大雨注意報		●			●	○	○	○	○					○	○	○	○			○
	雷注意報	○	○	○	○	○	○	○	○	○	○	○	○	○	○	○	○	○	○	○	○
2021/8/13 11:21	洪水注意報	●	○			●									○	○	○	○			○
	大雨警報							土	土	土											
	大雨注意報		○			○	○	○	○	○					○	○	○	○			○
	雷注意報	○	○	○	○	○	○	○	○	○	○	○	○	○	○	○	○	○	○	○	○
2021/8/13 12:25	洪水注意報	○	○			○	○	○	○						○	●	○	○	○	○	○
	大雨警報							土	土	土											
	大雨注意報		○			○	○	○	○	○					○	○	○	○			○
	雷注意報	○	○	○	○	○	○	○	○	○	○	○	○	○	○	○	○	○	○	○	○
2021/8/13 16:27	洪水注意報	○	○			○	○	○	○						○	○	○	○			○
	大雨警報							土	土	土											
	大雨注意報		○			○	○	○	○	○		●	●	●	○	○	○	○			○
	雷注意報	○	○	○	○	○	○	○	○	○	○	○	○	○	○	○	○	○	○	○	○
2021/8/13 18:20	洪水注意報	○	○			○	○	○	○						○	○	○	○			○
	大雨警報							土	土	土											
	大雨注意報		○			○	○	○	○	○					○	○	○	○			○
	雷注意報	○	○	○	○	○	○	○	○	○	○	○	○	○	○	○	○	○	○	○	○
2021/8/13 19:43	洪水注意報	○	○			○	○	○	○						○	○	○	○			○
	大雨警報		土			土	土	土	土												土
	大雨注意報							○	○						○	○	○	○			○
	雷注意報	○	○	○	○	○	○	○	○	○	○	○	○	○	○	○	○	○	○	○	○

●:発表 ◇:特別警報から警報 ▽:特別警報から注意報 ▼:警報から注意報 ○:継続 解:解除  
 浸:浸水害 土:土砂災害 土浸:土砂災害、浸水害 斜体字:発表 下線:特別警報から警報

○長野地方気象台発表（麻績村から栄村まで）2/8

発表時刻	警報・注意報	麻績村	生坂村	山形村	朝日村	筑北村	池田町	松川村	白馬村	小谷村	坂城町	小布施町	高山村	山ノ内町	木島平村	野沢温泉村	信濃町	小川村	飯綱町	栄村	
2021/8/13 20:37	大雨警報		土			土 土		土 土											土		
	大雨注意報							○			○	○	○	○	○	○	○	○		○	○
	雷注意報	○	○	○	○	○	○	○	○	○	○	○	○	○	○	○	○	○	○	○	○
	洪水注意報	○	○			○	○	○	○	○		○				○	○	○	○	○	○
2021/8/13 21:10	大雨警報		土			土 土		土 土											土		
	大雨注意報							○			○	○	○	○	○	○	○	○		○	○
	雷注意報	○	○	○	○	○	○	○	○	○	○	○	○	○	○	○	○	○	○	○	○
	洪水注意報	○	○			○	○	○	○	○	●	○				○	○	○	○	○	○
2021/8/13 21:54	大雨警報		土			土 土		土 土											土		
	洪水警報																				
	大雨注意報							○			○	○	○	○	○	○	○	○		○	○
	雷注意報	○	○	○	○	○	○	○	○	○	○	○	○	○	○	○	○	○	○	○	○
2021/8/13 22:36	大雨警報		土			土 土		土 土											土		
	洪水警報																				
	大雨注意報							○			○	○	○	○	○	○	○	○		○	○
	雷注意報	○	○	○	○	○	○	○	○	○	○	○	○	○	○	○	○	○	○	○	○
2021/8/13 23:03	大雨警報		土			土 土		土 土											土		
	洪水警報																				
	大雨注意報							○			○	○	○	○	○	○	○	○		○	○
	雷注意報	○	○	○	○	○	○	○	○	○	○	○	○	○	○	○	○	○	○	○	○
2021/8/13 23:31	大雨警報		土			土 土		土 土											土		
	洪水警報																				
	大雨注意報							○			○	○	○	○	○	○	○	○		○	○
	雷注意報	○	○	○	○	○	○	○	○	○	○	○	○	○	○	○	○	○	○	○	○
2021/8/14 0:17	大雨警報		土			土 土		土 土											土		
	洪水警報																				
	大雨注意報							○			○	○	○	○	○	○	○	○		○	○
	雷注意報	○	○	○	○	○	○	○	○	○	○	○	○	○	○	○	○	○	○	○	○
2021/8/14 0:37	大雨警報		土			土 土		土 土											土		
	洪水警報																				
	大雨注意報							○			○	○	○	○	○	○	○	○		○	○
	雷注意報	○	○	○	○	○	○	○	○	○	○	○	○	○	○	○	○	○	○	○	○
2021/8/14 1:11	大雨警報		土			土 土		土 土											土		
	洪水警報																				
	大雨注意報							○			○	○	○	○	○	○	○	○		○	○
	雷注意報	○	○	○	○	○	○	○	○	○	○	○	○	○	○	○	○	○	○	○	○
2021/8/14 3:06	大雨警報		土			土 土		土 土											土		
	洪水警報																				
	大雨注意報			●	●			○			○	○	○	○	○	○	○	○		○	○
	雷注意報	○	○	○	○	○	○	○	○	○	○	○	○	○	○	○	○	○	○	○	○
2021/8/14 4:07	大雨警報		土			土 土		土 土											土		
	洪水警報																				
	大雨注意報			○	○			○			○	○	○	○	○	○	○	○		○	○
	雷注意報	○	○	○	○	○	○	○	○	○	○	○	○	○	○	○	○	○	○	○	○
2021/8/14 4:07	洪水注意報	○	○			○	○	○	○	○	○	○	○	○	○	○	○	○	○	○	○

●:発表 ◇:特別警報から警報 ▽:特別警報から注意報 ▼:警報から注意報 ○:継続 解:解除  
 浸:浸水害 土:土砂災害 土浸:土砂災害、浸水害 斜体字:発表 下線:特別警報から警報



○長野地方気象台発表（麻績村から栄村まで） 3/8

発表時刻	警報・注意報	麻績村	生坂村	山形村	朝日村	筑北村	池田町	松川村	白馬村	小谷村	坂城町	小布施町	高山村	山ノ内町	木島平村	野沢温泉村	信濃町	小川村	飯綱町	栄村		
2021/8/14 6:44	大雨警報		土			土	土	土	土	土									土			
	洪水警報																					
	大雨注意報	●		○	○							○	○	○	○	○	○	○		○	○	
	雷注意報	○	○	○	○							○	○	○	○	○	○	○		○	○	
2021/8/14 8:05	洪水注意報	○	○			○	○	○	○	○	○	○								○	○	
	大雨警報		土			土	土	土	土	土	土									土		
	洪水警報																					
	大雨注意報	○		○	○							○	○	○	○	○	○	○		○	○	
2021/8/14 8:52	雷注意報	○	○	○	○							○	○	○	○	○	○		○	○		
	洪水注意報	○	○			○	○	○	○	○	○									○	○	
	大雨警報		土		土	土	土	土	土	土	土									土		
	洪水警報																					
2021/8/14 9:17	大雨注意報	○										○	○	○	○	○	○			○	○	
	雷注意報	○	○	○	○							○	○	○	○	○	○		○	○		
	洪水注意報	○	○	●	○	○	○	○	○	○	○									○	○	
	大雨警報	土	土	土	土	土	土	土	土	土	土		土						土	土	土	
2021/8/14 9:33	洪水警報																					
	大雨注意報	○	○	○	○							○	○	○	○	○	○		○	○		
	雷注意報	○	○	○	○							○	○	○	○	○	○		○	○		
	洪水注意報	○	○			○	○	○	○	○	○									○	○	
2021/8/14 9:46	大雨警報	土	土	土	土	土	土	土	土	土	土		土						土	土	土	
	洪水警報																					
	大雨注意報	○	○	○	○							○	○	○	○	○	○		○	○		
	雷注意報	○	○	○	○							○	○	○	○	○	○		○	○		
2021/8/14 10:05	洪水注意報	○	○			○	○	○	○	○	○									○	○	
	大雨警報	土	土	土	土	土	土	土	土	土	土	土	土						土	土	土	
	洪水警報	●	●		●	●						●										
	大雨注意報	○	○	○	○							○	○	○	○	○	○		○	○		
2021/8/14 10:46	雷注意報	○	○	○	○							○	○	○	○	○	○		○	○		
	洪水注意報	○	○			○	○	○	○	○	○									○	○	
	大雨警報	土	土	土	土	土	土	土	土	土	土	土	土						土	土	土	
	洪水警報	○	○			○	○					○										
2021/8/14 11:12	大雨注意報	○	○	○	○							○	○	○	○	○	○		○	○		
	雷注意報	○	○	○	○							○	○	○	○	○	○		○	○		
	洪水注意報			○																○	○	
	大雨警報	土	土	土	土	土	土	土	土	土	土	土	土						土	土	土	
2021/8/14 11:34	洪水警報	○	○			○	○					○										
	大雨注意報	○	○	○	○							○	○	○	○	○	○		○	○		
	雷注意報	○	○	○	○							○	○	○	○	○	○		○	○		
	洪水注意報			○																○	○	
2021/8/14 12:01	大雨警報	土	土	土	土	土	土	土	土	土	土	土	土						土	土	土	
	洪水警報	○	○			○	○					○										
	大雨注意報	○	○	○	○							○	○	○	○	○	○		○	○		
	雷注意報	○	○	○	○							○	○	○	○	○	○		○	○		

●:発表 ◇:特別警報から警報 ▽:特別警報から注意報 ▼:警報から注意報 ○:継続 解:解除  
 浸:浸水害 土:土砂災害 土浸:土砂災害、浸水害 斜体字:発表 下線:特別警報から警報

○長野地方気象台発表（麻績村から栄村まで） 4/8

発表時刻	警報・注意報	麻績村	生坂村	山形村	朝日村	筑北村	池田町	松川村	白馬村	小谷村	坂城町	小布施町	高山村	山ノ内町	木島平村	野沢温泉村	信濃町	小川村	飯綱町	栄村		
2021/8/14 12:12	大雨警報	土	土	土	土	土	土	土	土	土	土	土	土					土	土	土		
	洪水警報	○	○		○	○						○										
	大雨注意報													○	○	○					○	
	雷注意報	○	○	○	○	○	○	○	○	○	○	○	○	○	○	○	○	○	○	○	○	○
2021/8/14 13:14	大雨警報	土	土	土	土	土	土	土	土	土	土	土	土					土	土	土		
	洪水警報	○	○	●	○	○						○										
	大雨注意報													○	○	○					○	
	雷注意報	○	○	○	○	○	○	○	○	○	○	○	○	○	○	○	○	○	○	○	○	○
2021/8/14 14:04	大雨警報	土	土	土	土	土	土	土	土	土	土	土	土					土	土	土		
	洪水警報	○	○	○	○	○	●	●				○										
	大雨注意報													○	○	○					○	
	雷注意報	○	○	○	○	○	○	○	○	○	○	○	○	○	○	○	○	○	○	○	○	○
2021/8/14 14:34	大雨警報	土	土	土	土	土	土	土	土	土	土	土	土	土				土	土	土		
	洪水警報	○	○	○	○	○	○	○				○										
	大雨注意報													○	○	○					○	
	雷注意報	○	○	○	○	○	○	○	○	○	○	○	○	○	○	○	○	○	○	○	○	○
2021/8/14 15:14	大雨警報	土	土	土	土	土	土	土	土	土	土	土	土	土				土	土	土		
	洪水警報	○	○	○	○	○	○	○				○										
	大雨注意報													○	○	○					○	
	雷注意報	○	○	○	○	○	○	○	○	○	○	○	○	○	○	○	○	○	○	○	○	○
2021/8/14 16:45	大雨警報	土	土	土	土	土	土	土	土	土	土	土	土	土				土	土	土		
	洪水警報	○	○	○	○	○	○	○				○										
	大雨注意報													○	○	○					○	
	雷注意報	○	○	○	○	○	○	○	○	○	○	○	○	○	○	○	○	○	○	○	○	○
2021/8/14 17:56	大雨警報	土	土	土	土	土	土	土	土	土	土	土	土	土				土	土	土		
	洪水警報	○	○	○	○	○	○	○				○										
	大雨注意報													○	○	○					○	
	雷注意報	○	○	○	○	○	○	○	○	○	○	○	○	○	○	○	○	○	○	○	○	○
2021/8/14 20:42	大雨警報	土	土	土	土	土	土	土	土	土	土	土	土	土				土	土	土	土	
	洪水警報	○	○	○	○	○	○	○				○										
	大雨注意報													○	○	○					○	
	雷注意報	○	○	○	○	○	○	○	○	○	○	○	○	○	○	○	○	○	○	○	○	○
2021/8/14 21:48	大雨警報	土	土	土	土	土	土	土	土	土	土	土	土	土				土	土	土	土	
	洪水警報	○	○	○	○	○	○	○				○										
	大雨注意報													○	○	○					○	
	雷注意報	○	○	○	○	○	○	○	○	○	○	○	○	○	○	○	○	○	○	○	○	○

●:発表 ◇:特別警報から警報 ▽:特別警報から注意報 ▼:警報から注意報 ○:継続 解:解除  
 浸:浸水害 土:土砂災害 土浸:土砂災害、浸水害 斜体字:発表 下線:特別警報から警報



○長野地方気象台発表（麻績村から栄村まで）5/8

発表時刻	警報・注意報	麻績村	生坂村	山形村	朝日村	筑北村	池田町	松川村	白馬村	小谷村	坂城町	小布施町	高山村	山ノ内町	木島平村	野沢温泉村	信濃町	小川村	飯綱町	栄村
2021/8/14 22:21	大雨警報	土	土	土	土	土	土	土	土	土	土	土	土	土		土	土	土	土	土
	洪水警報	○	○	○	○	○	○	○				○								
	大雨注意報														○					
	雷注意報	○	○	○	○	○	○	○	○	○	○	○	○	○	○	○	○	○	○	○
	洪水注意報							○	○	○	○	○	○	○	○	○	○	○	○	○
2021/8/14 23:33	大雨警報	土	土	土	土	土	土	土	土	土	土	土	土	土		土	土	土	土	土
	洪水警報	○	○	○	○	○	○	○				○								
	大雨注意報														○					
	雷注意報	○	○	○	○	○	○	○	○	○	○	○	○	○	○	○	○	○	○	○
	洪水注意報							○	○	○	○	○	○	○	○	○	○	○	○	○
2021/8/15 1:26	大雨警報	土	土	土	土	土	土	土	土	土	土	土	土	土		土	土	土	土	土
	洪水警報	○	○	○	○	○	○	○				○			●	●				
	大雨注意報														○					
	雷注意報	○	○	○	○	○	○	○	○	○	○	○	○	○	○	○	○	○	○	○
	洪水注意報							○	○	○	○	○	○	○	○	○	○	○	○	○
2021/8/15 2:39	大雨警報	土	土	土	土	土	土	土	土	土	土	土	土	土		土	土	土	土	土
	洪水警報	○	○	○	○	○	○	○				○			○	○				
	大雨注意報														○					
	雷注意報	○	○	○	○	○	○	○	○	○	○	○	○	○	○	○	○	○	○	○
	洪水注意報							○	○	○	○	○	○	○	○	○	○	○	○	○
2021/8/15 3:44	大雨警報	土	土	土	土	土	土	土	土	土	土	土	土	土		土	土	土	土	土
	洪水警報	○	○	○	○	○	○	○				○			○	○				
	大雨注意報														○					
	雷注意報	○	○	○	○	○	○	○	○	○	○	○	○	○	○	○	○	○	○	○
	洪水注意報							○	○	○	○	○	○	○	○	○	○	○	○	○
2021/8/15 4:26	大雨警報	土	土	土	土	土	土	土	土	土	土	土	土	土		土	土	土	土	土
	洪水警報	○	○	○	○	○	○	○				○			○	○				
	大雨注意報														○					
	雷注意報	○	○	○	○	○	○	○	○	○	○	○	○	○	○	○	○	○	○	○
	洪水注意報							○	○	○	○	○	○	○	○	○	○	○	○	○
2021/8/15 4:55	大雨警報	土	土	土	土	土	土	土	土	土	土	土	土	土		土	土	土	土	土
	洪水警報	○	○	○	○	○	○	○				○			○	○				
	大雨注意報														○					
	雷注意報	○	○	○	○	○	○	○	○	○	○	○	○	○	○	○	○	○	○	○
	洪水注意報							○	○	○	○	○	○	○	○	○	○	○	○	○
2021/8/15 6:02	大雨警報	土	土	土	土	土	土	土	土	土	土	土	土	土		土	土	土	土	土
	洪水警報	○	○	○	○	○	○	○				○			○	○				
	大雨注意報														○					
	雷注意報	○	○	○	○	○	○	○	○	○	○	○	○	○	○	○	○	○	○	○
	洪水注意報							○	○	○	○	○	○	○	○	○	○	○	○	○
2021/8/15 6:12	大雨警報	土	土	土	土	土	土	土	土	土	土	土	土	土		土	土	土	土	土
	洪水警報	○	○	○	○	○	○	○				○			○	○				
	大雨注意報														○					
	雷注意報	○	○	○	○	○	○	○	○	○	○	○	○	○	○	○	○	○	○	○
	洪水注意報							○	○	○	○	○	○	○	○	○	○	○	○	○

●:発表 ◇:特別警報から警報 ▽:特別警報から注意報 ▼:警報から注意報 ○:継続 解:解除  
 浸:浸水害 土:土砂災害 土浸:土砂災害、浸水害 斜体字:発表 下線:特別警報から警報

○長野地方気象台発表（麻績村から栄村まで）6/8

発表時刻	警報・注意報	麻績村	生坂村	山形村	朝日村	筑北村	池田町	松川村	白馬村	小谷村	坂城町	小布施町	高山村	山ノ内町	木島平村	野沢温泉村	信濃町	小川村	飯綱町	栄村
2021/8/15 8:02	大雨警報	土	土	土	土	土	土	土	土	土	土	土	土	土	土	土	土	土	土	土
	洪水警報	○	○	○	○	○	○	○				○			○	○				
	大雨注意報														○					
	雷注意報	○	○	○	○	○	○	○	○	○	○	○	○	○	○	○	○	○	○	○
2021/8/15 11:32	洪水注意報								○	○	○				○	○		○	○	○
	大雨警報	土	土	土	土	土	土	土	土	土	土	土	土	土		土	土	土	土	土
	洪水警報		○				○	○				○			○	○				
	大雨注意報														○					
2021/8/15 17:12	雷注意報	解	解	解	解	解	解	解	解	解	解	解	解	解	解	解	解	解	解	解
	洪水注意報	▼		▼	▼	▼		解	解	解	○			○			解	解	解	○
	大雨警報	土	土	土	土	土	土	土		土	土	土	土			土	土	土	土	土
	洪水警報											○			○	○				▼
2021/8/15 21:17	大雨注意報													○	○	○	○	▼		▼
	洪水注意報	○	○	○			○	解			○				○	○		▼		○
	大雨警報	土	土	土	土	土	土	土		土	土		土						土	
	洪水警報	解	▼	○	○	解	▼	▼			○			解			解	解	解	○
2021/8/15 23:16	大雨注意報	○							○			○	▼	○	○	○	○		土	○
	洪水注意報		解	○	○						○	▼			▼	▼				○
	大雨警報	土	土	土	土	土	土	土		土	土		土						土	
	洪水警報																			
2021/8/16 5:27	大雨注意報	○		▼	▼			▼	○	▼	▼	○	○	○	○	○	○	○	▼	○
	洪水注意報			○	○		解				解	○			○	○				○
	大雨警報	土	土	土	土	土	土	土		土	土		土						土	
	洪水警報																			
2021/8/16 7:39	大雨注意報	○		○	○			○	○	○	○	○	○	○	○	○	○	○	○	○
	洪水注意報			○	○							○			○	○				○
	大雨警報	土	土	土	土	土	土	土		土	土		土						土	
	洪水警報																			
2021/8/16 10:32	大雨注意報	解		○	○			○	○	○	○	解	解	解	解	○	○	○	解	○
	洪水注意報			解	解							解			解	解				解
	大雨警報	土	土	土	土	土	土	土		土	土		土						土	
	洪水警報																			
2021/8/16 16:32	大雨注意報			○	○			○	○	○	○					解	解	○		解
	洪水注意報																			
	大雨警報	土	土	土	土	土	土	土		土	土		土						土	
	洪水警報																			
2021/8/16 19:07	大雨注意報			○	○			○	○	○	○					●		○		●
	洪水注意報																			
	大雨警報	土	土	土	土	土	土	土		土	土		土						土	
	洪水警報																			
2021/8/16 21:38	大雨注意報		▼	○	○	▼	▼	○	○	○	○					解		解		解
	洪水注意報																			
	大雨警報	土	土	土	土	土	土	土		土	土		土						土	
	洪水警報																			
2021/8/17 4:22	大雨注意報		○	○	○	○	○	○	○	○	○									
	雷注意報																			
	大雨警報	土	土	土	土	土	土	土		土	土		土						土	
	洪水警報																			
2021/8/17 7:39	大雨注意報		○	○	○	○	○	○	○	○	○								●	
	雷注意報																			
	大雨警報	土	土	土	土	土	土	土		土	土		土						土	
	洪水警報																			
2021/8/17 13:08	大雨注意報		○	○	○	○	○	○	○	○	○								○	
	雷注意報																			
	大雨警報	土	土	土	土	土	土	土		土	土		土						土	
	洪水警報																			
2021/8/17 19:39	大雨注意報		○	○	○	○	○	○	○	○	○								○	
	雷注意報																			
	大雨警報	土	土	土	土	土	土	土		土	土		土						土	
	洪水警報																			
2021/8/17 20:34	大雨注意報		○	○	○	○	○	○	○	○	○								○	
	雷注意報																			
	大雨警報	土	土	土	土	土	土	土		土	土		土						土	
	洪水警報																			

●:発表 ◇:特別警報から警報 ▼:特別警報から注意報 ▼:警報から注意報 ○:継続 解:解除  
 浸:浸水害 土:土砂災害 土浸:土砂災害、浸水害 斜体字:発表 下線:特別警報から警報



○長野地方気象台発表（麻績村から栄村まで） 7/8

発表時刻	警報・注意報	麻績村	生坂村	山形村	朝日村	筑北村	池田町	松川村	白馬村	小谷村	坂城町	小布施町	高山村	山ノ内町	木島平村	野沢温泉村	信濃町	小川村	飯綱町	栄村	
2021/8/17 21:15	大雨警報																				
	大雨注意報		○	○	○	○	○	○	○	○	○								○		
	雷注意報																				
	洪水注意報																				
2021/8/17 23:24	大雨警報																				
	大雨注意報		○	○	○	○	○	○	○	○	○								○		
	雷注意報																				
	洪水注意報																				
2021/8/18 1:37	大雨警報																				
	大雨注意報		○	○	○	○	○	○	○	○	○								○		
	雷注意報																				
	洪水注意報																				
2021/8/18 3:10	大雨警報																				
	大雨注意報		○	○	○	○	○	○	○	○	○	○	○	○	○	○	○	○	○	○	○
	雷注意報	●	●	●	●	●	●	●	●	●	●	●	●	●	●	●	●	●	●	●	●
	洪水注意報																				
2021/8/18 4:06	大雨警報																				
	大雨注意報		○	○	○	○	○	○	○	○	○	○	○	○	○	○	○	○	○	○	○
	雷注意報	○	○	○	○	○	○	○	○	○	○	○	○	○	○	○	○	○	○	○	○
	洪水注意報																				
2021/8/18 4:23	大雨警報																				
	大雨注意報		○	○	○	○	○	○	○	○	○	○	○	○	○	○	○	○	○	○	○
	雷注意報	○	○	○	○	○	○	○	○	○	○	○	○	○	○	○	○	○	○	○	○
	洪水注意報																				
2021/8/18 5:02	大雨警報																				
	洪水警報																				
	大雨注意報		○	○	○	○	○	○	○	○	○	○	○	○	○	○	○	○	○	○	○
	雷注意報	○	○	○	○	○	○	○	○	○	○	○	○	○	○	○	○	○	○	○	○
2021/8/18 5:29	大雨警報																				
	洪水警報																				
	大雨注意報		○	○	○	○	○	○	○	○	○	○	○	○	○	○	○	○	○	○	○
	雷注意報	○	○	○	○	○	○	○	○	○	○	○	○	○	○	○	○	○	○	○	○
2021/8/18 5:55	大雨警報																				
	洪水警報																				
	大雨注意報		○	○	○	○	○	○	○	○	○	○	○	○	○	○	○	○	○	○	○
	雷注意報	○	○	○	○	○	○	○	○	○	○	○	○	○	○	○	○	○	○	○	○
2021/8/18 7:26	大雨警報																				
	洪水警報																				
	大雨注意報		○	○	○	○	○	○	○	○	○	○	○	○	○	○	○	○	○	○	○
	雷注意報	○	○	○	○	○	○	○	○	○	○	○	○	○	○	○	○	○	○	○	○
2021/8/18 10:37	大雨警報																				
	洪水警報																				
	大雨注意報		○	○	○	○	○	○	○	土	○								○		
	雷注意報	○	○	○	○	○	○	○	○	○	○	○	○	○	○	○	○	○	○	○	○
2021/8/18 16:26	大雨警報																				
	洪水警報																				
	大雨注意報		○	解	解	○	○	○	○	土	○								○		
	雷注意報	○	○	○	○	○	○	○	○	○	○	○	○	○	○	○	○	○	○	○	○

●:発表 ◇:特別警報から警報 ▽:特別警報から注意報 ▼:警報から注意報 ○:継続 解:解除  
 浸:浸水害 土:土砂災害 土浸:土砂災害、浸水害 斜体字:発表 下線:特別警報から警報

○長野地方気象台発表（麻績村から栄村まで） 8/8

発表時刻	警報・注意報	麻績村	生坂村	山形村	朝日村	筑北村	池田町	松川村	白馬村	小谷村	坂城町	小布施町	高山村	山ノ内町	木島平村	野沢温泉村	信濃町	小川村	飯綱町	栄村	
2021/8/18 19:31	大雨警報									土											
	大雨注意報		○			○	○	○	○		○								○		
	雷注意報	解	解	解	解	解	解	解	解	解	解	解	解	解	解	解	解	解	解	解	
2021/8/18 22:21	大雨警報																				
	大雨注意報		○			○	○	○	○	▼	○								○		
	雷注意報																				
2021/8/19 4:25	大雨警報																				
	大雨注意報		解			○	○	○	○	○	解								解		
	雷注意報																				
	洪水注意報																				
2021/8/19 7:24	濃霧注意報																				
	大雨警報																				
	大雨注意報					○	○	○	○	○											
	雷注意報																				
2021/8/19 10:31	洪水注意報																				
	大雨警報																				
	大雨注意報					○	○	○	○	○											
2021/8/19 16:38	雷注意報																				
	大雨警報																				
	大雨注意報					解	○	○	○	○											
2021/8/19 20:05	雷注意報																				
	大雨警報																				
	大雨注意報						解	解	解	○											
2021/8/19 21:15	雷注意報									解											

●:発表 ◇:特別警報から警報 ▼:特別警報から注意報 ▼:警報から注意報 ○:継続 解:解除  
 浸:浸水害 土:土砂災害 土浸:土砂災害、浸水害 斜体字:発表 下線:特別警報から警報



(2) 気象情報発表状況 (令和3年8月11日~19日)

長野地方气象台発表

発表日時	情報の名称
8月11日 16時30分	大雨に関する長野県気象情報 第1号
8月12日 10時59分	大雨に関する長野県気象情報 第2号
8月12日 17時13分	大雨に関する長野県気象情報 第3号
8月13日 05時42分	大雨に関する長野県気象情報 第4号
8月13日 10時09分	大雨に関する長野県気象情報 第5号
8月13日 17時04分	大雨に関する長野県気象情報 第6号
8月14日 01時02分	大雨に関する長野県気象情報 第7号
8月14日 05時42分	大雨に関する長野県気象情報 第8号
8月14日 10時10分	大雨に関する長野県気象情報 第9号
8月14日 12時59分	大雨に関する長野県気象情報 第10号
8月14日 17時18分	大雨に関する長野県気象情報 第11号
8月15日 05時54分	大雨に関する長野県気象情報 第12号
8月15日 09時05分	大雨に関する長野県気象情報 第13号
8月15日 17時16分	大雨に関する長野県気象情報 第14号
8月15日 22時32分	大雨に関する長野県気象情報 第15号
8月15日 23時40分	大雨に関する長野県気象情報 第16号
8月16日 06時26分	大雨に関する長野県気象情報 第17号
8月16日 11時09分	大雨に関する長野県気象情報 第18号
8月16日 17時10分	大雨に関する長野県気象情報 第19号
8月17日 05時47分	大雨に関する長野県気象情報 第20号
8月17日 08時01分	大雨に関する長野県気象情報 第21号
8月17日 11時26分	大雨に関する長野県気象情報 第22号
8月17日 17時26分	大雨に関する長野県気象情報 第23号
8月18日 05時24分	大雨に関する長野県気象情報 第24号
8月18日 11時35分	大雨に関する長野県気象情報 第25号
8月18日 17時09分	大雨に関する長野県気象情報 第26号
8月19日 06時11分	大雨に関する長野県気象情報 第27号
8月19日 11時11分	大雨に関する長野県気象情報 第28号
8月19日 17時26分	大雨に関する長野県気象情報 第29号
8月19日 21時30分	大雨に関する長野県気象情報 第30号

(3) 土砂災害警戒情報発表状況 (令和3年8月12日~19日) (1/6)

長野県・長野地方気象台 共同発表

番号	発表日時	警戒対象地域	警戒解除地域
第1号	8月13日 23時45分	阿智村* 南木曾町*	
第2号	8月14日 00時30分	阿智村 平谷村* 南木曾町	
第3号	8月14日 01時40分	飯田* 阿智村 平谷村 南木曾町	
第4号	8月14日 02時20分	飯田 阿智村 平谷村 喬木村* 南木曾町	
第5号	8月14日 03時20分	飯田 伊那* 宮田村* 阿智村 平谷村 喬木村 南木曾町 木曾町*	
第6号	8月14日 08時20分	飯田 伊那 檜川* 宮田村 阿智村 平谷村 喬木村 南木曾町 木曾町	
第7号	8月14日 09時10分	松本* 飯田 伊那 檜川 安曇野市* 宮田村 阿智村 平谷村 喬木村 南木曾町 木曾町 生坂村* 筑北村*	
第8号	8月14日 09時45分	松本 乗鞍上高地* 飯田 伊那 檜川 安曇野市 宮田村 阿智村 平谷村 喬木村 南木曾町 木曾町 生坂村 筑北村	
第9号	8月14日 10時35分	松本 乗鞍上高地 飯田 伊那 檜川 安曇野市 宮田村 阿智村 平谷村 喬木村 南木曾町 大桑村* 木曾町 生坂村 筑北村	
第10号	8月14日 11時25分	松本 乗鞍上高地 飯田 伊那 檜川 安曇野市 宮田村 阿智村 平谷村 喬木村 南木曾町 木祖村* 大桑村 木曾町 生坂村 筑北村	
第11号	8月14日 12時05分	松本 乗鞍上高地 飯田 伊那 檜川 安曇野市 宮田村 阿智村 平谷村 喬木村 南木曾町 木祖村 王滝村* 大桑村 木曾町 生坂村 筑北村	

\* 印は、新たに警戒対象となった地域を示します。



土砂災害警戒情報発表状況（令和3年8月12日～19日）（2/6）

長野県・長野地方気象台 共同発表

番号	発表日時	警戒対象地域	警戒解除地域
第12号	8月14日 13時25分	長野* 松本 乗鞍上高地 岡谷市* 飯田 伊那 大町市* 檜川 安曇野市 宮田村 阿智村 平谷村 喬木村 南木曾町 木祖村 王滝村 大桑村 木曾町 生坂村 筑北村 池田町*	
第13号	8月14日 13時50分	長野 松本 乗鞍上高地 岡谷市 飯田 伊那 大町市 塩尻* 檜川 安曇野市 宮田村 阿智村 平谷村 喬木村 上松町* 南木曾町 木祖村 王滝村 大桑村 木曾町 生坂村 朝日村* 筑北村 池田町	
第14号	8月14日 14時20分	長野 松本 乗鞍上高地 岡谷市 飯田 伊那 駒ヶ根市* 大町市 塩尻 檜川 安曇野市 宮田村 阿智村 平谷村 喬木村 上松町 南木曾町 木祖村 王滝村 大桑村 木曾町 生坂村 朝日村 筑北村 池田町	
第15号	8月14日 15時20分	長野 松本 乗鞍上高地 岡谷市 飯田 諏訪市* 伊那 駒ヶ根市 大町市 茅野市* 塩尻 檜川 安曇野市 立科町* 宮田村 阿智村 平谷村 喬木村 上松町 南木曾町 木祖村 王滝村 大桑村 木曾町 生坂村 朝日村 筑北村 池田町	
第16号	8月14日 17時00分	長野 松本 乗鞍上高地 岡谷市 飯田 諏訪市 伊那 駒ヶ根市 大町市 茅野市 塩尻 檜川 安曇野市 立科町 宮田村 松川町* 阿智村 平谷村 喬木村 上松町 南木曾町 木祖村 王滝村 大桑村 木曾町 生坂村 朝日村 筑北村 池田町	

\* 印は、新たに警戒対象となった地域を示します。

土砂災害警戒情報発表状況（令和3年8月12日～19日）（3/6）

長野県・長野地方気象台 共同発表

番号	発表日時	警戒対象地域	警戒解除地域
第17号	8月14日 20時05分	長野 松本 乗鞍上高地 岡谷市 飯田 諏訪市 伊那 駒ヶ根市 大田市 茅野市 塩尻 檜川 安曇野市 立科町 辰野町* 宮田村 松川町 阿智村 平谷村 喬木村 上松町 南木曾町 木祖村 王滝村 大桑村 木曾町 生坂村 山形村* 朝日村 筑北村 池田町	
第18号	8月14日 21時35分	長野 松本 乗鞍上高地 岡谷市 飯田 諏訪市 伊那 駒ヶ根市 大田市 茅野市 塩尻 檜川 安曇野市 立科町 辰野町 飯島町* 宮田村 松川町 阿智村 平谷村 喬木村 上松町 南木曾町 木祖村 王滝村 大桑村 木曾町 生坂村 山形村 朝日村 筑北村 池田町	
第19号	8月14日 23時35分	長野 松本 乗鞍上高地 岡谷市 飯田 諏訪市 伊那 駒ヶ根市 大田市 茅野市 塩尻 檜川 安曇野市 立科町 辰野町 飯島町 中川村* 宮田村 松川町 高森町* 阿智村 平谷村 喬木村 上松町 南木曾町 木祖村 王滝村 大桑村 木曾町 生坂村 山形村 朝日村 筑北村 池田町	

\* 印は、新たに警戒対象となった地域を示します。



土砂災害警戒情報発表状況（令和3年8月12日～19日）（4/6）

長野県・長野地方気象台 共同発表

番号	発表日時	警戒対象地域	警戒解除地域
第20号	8月15日 03時10分	長野 鬼無里戸隠* 松本 乗鞍上高地 岡谷市 飯田 諏訪市 伊那 駒ヶ根市 大町市 茅野市 塩尻 檜川 佐久市* 安曇野市 立科町 長和町* 下諏訪町 * 辰野町 箕輪町* 飯島町 南箕輪村* 中川村 宮田村 松川町 高森町 阿智村 平谷村 喬木村 上松町 南木曾町 木祖村 王滝村 大桑村 木曾町 生坂村 山形村 朝日村 筑北村 池田町	
第21号	8月15日 04時30分	長野 鬼無里戸隠 松本 乗鞍上高地 岡谷市 飯田 諏訪市 伊那 駒ヶ根市 大町市 茅野市 塩尻 檜川 佐久市 安曇野市 小海町* 南牧村* 立科町 長和町 下諏訪町 辰野町 箕輪町 飯島町 南箕輪村 中川村 宮田村 松川町 高森町 阿智村 平谷村 喬木村 上松町 南木曾町 木祖村 王滝村 大桑村 木曾町 生坂村 山形村 朝日村 筑北村 池田町	
第22号	8月15日 05時00分	長野 鬼無里戸隠 松本 乗鞍上高地 岡谷市 飯田 諏訪市 伊那 駒ヶ根市 大町市 茅野市 塩尻 檜川 佐久市 安曇野市 小海町 南牧村 立科町 長和町 下諏訪町 原村* 辰野町 箕輪町 飯島町 南箕輪村 中川村 宮田村 松川町 高森町 阿智村 平谷村 喬木村 上松町 南木曾町 木祖村 王滝村 大桑村 木曾町 生坂村 山形村 朝日村 筑北村 池田町	

\* 印は、新たに警戒対象となった地域を示します。

土砂災害警戒情報発表状況（令和3年8月12日～19日）（5/6）

長野県・長野地方気象台 共同発表

番号	発表日時	警戒対象地域	警戒解除地域
第23号	8月15日 14時45分	鬼無里戸隠 松本 岡谷市 飯田 諏訪市 伊那 駒ヶ根市 茅野市 塩尻 檜川 安曇野市 立科町 長和町 下諏訪町 原村 辰野町 箕輪町 飯島町 南箕輪村 中川村 宮田村 松川町 高森町 阿智村 平谷村 喬木村 上松町 南木曾町 木祖村 王滝村 大桑村 木曾町 生坂村 筑北村	長野 乗鞍上高地 大町市 佐久市 小海町 南牧村 山形村 朝日村 池田町
第24号	8月15日 16時50分	松本 岡谷市 飯田 諏訪市 伊那 駒ヶ根市 茅野市 塩尻 檜川 安曇野市 立科町 下諏訪町 原村 辰野町 箕輪町 宮田村 松川町 高森町 喬木村 上松町 南木曾町 木祖村 王滝村 大桑村 木曾町 生坂村 筑北村	鬼無里戸隠 長和町 飯島町 南箕輪村 中川村 阿智村 平谷村
第25号	8月15日 19時05分	松本 岡谷市 飯田 諏訪市 伊那 茅野市 塩尻 檜川 安曇野市 立科町 下諏訪町 原村 宮田村 喬木村 上松町 南木曾町 木祖村 大桑村 木曾町 生坂村 筑北村	駒ヶ根市 辰野町 箕輪町 松川町 高森町 王滝村
第26号	8月15日 21時50分	松本 岡谷市 諏訪市 伊那 茅野市 檜川 安曇野市 立科町 宮田村 木曾町 生坂村 筑北村	飯田 塩尻 下諏訪町 原村 喬木村 上松町 南木曾町 木祖村 大桑村
第27号	8月16日 04時40分	伊那 檜川 宮田村 木曾町	松本 岡谷市 諏訪市 茅野市 安曇野市 立科町 生坂村 筑北村
第28号	8月16日 09時30分		伊那 檜川 宮田村 木曾町



## 土砂災害警戒情報発表状況（令和3年8月12日～19日）（6/6）

長野県・長野地方気象台 共同発表

番号	発表日時	警戒対象地域	警戒解除地域
第1号	8月18日 04時05分	阿南町* 売木村* 天龍村*	
第2号	8月18日 05時10分	阿南町 売木村 天龍村 木曾町*	
第3号	8月18日 06時30分	飯田* 阿南町 売木村 天龍村 喬木村* 木曾町	
第4号	8月18日 16時00分		飯田 阿南町 売木村 天龍村 喬木村 木曾町

\* 印は、新たに警戒対象となった地域を示します。

(4) 指定河川洪水予報発表状況 (令和3年8月12日~19日)

天竜川上流河川事務所・長野地方気象台 共同発表

発表日時	情報名	
令和3年8月14日02時30分	天竜川上流氾濫注意情報	天竜川上流洪水予報第1号
令和3年8月14日11時25分	天竜川上流氾濫注意情報	天竜川上流洪水予報第2号
令和3年8月14日16時30分	天竜川上流氾濫注意情報	天竜川上流洪水予報第3号
令和3年8月15日01時00分	天竜川上流氾濫警戒情報	天竜川上流洪水予報第4号
令和3年8月15日04時40分	天竜川上流氾濫危険情報	天竜川上流洪水予報第5号
令和3年8月15日05時00分	天竜川上流氾濫危険情報	天竜川上流洪水予報第6号
令和3年8月15日14時40分	天竜川上流氾濫注意情報	天竜川上流洪水予報第7号
令和3年8月15日16時40分	天竜川上流氾濫注意情報	天竜川上流洪水予報第8号
令和3年8月15日23時35分	天竜川上流氾濫注意情報	天竜川上流洪水予報第9号
令和3年8月16日15時30分	天竜川上流氾濫注意情報解除	天竜川上流洪水予報第10号

長野県建設部河川課・長野地方気象台 共同発表

発表日時	情報名	
令和3年8月14日14時20分	信濃川水系奈良井川氾濫注意情報	信濃川水系奈良井川洪水予報第1号
令和3年8月15日09時20分	信濃川水系奈良井川氾濫注意情報	信濃川水系奈良井川洪水予報第2号
令和3年8月15日11時45分	信濃川水系奈良井川氾濫注意情報解除	信濃川水系奈良井川洪水予報第3号

千曲川河川事務所・長野地方気象台 共同発表

発表日時	情報名	
令和3年8月14日14時30分	千曲川氾濫注意情報	千曲川洪水予報第1号
令和3年8月14日16時20分	千曲川氾濫注意情報	千曲川洪水予報第2号
令和3年8月14日18時00分	千曲川氾濫注意情報	千曲川洪水予報第3号
令和3年8月15日01時10分	千曲川氾濫警戒情報	千曲川洪水予報第4号
令和3年8月15日13時20分	千曲川氾濫警戒情報	千曲川洪水予報第5号
令和3年8月15日23時00分	千曲川氾濫注意情報(警戒情報解除)	千曲川洪水予報第6号
令和3年8月16日02時30分	千曲川氾濫注意情報	千曲川洪水予報第7号
令和3年8月16日08時40分	千曲川氾濫注意情報解除	千曲川洪水予報第8号

千曲川河川事務所・長野地方気象台 共同発表

発表日時	情報名	
令和3年8月14日19時50分	犀川氾濫注意情報	犀川洪水予報第1号
令和3年8月15日16時20分	犀川氾濫注意情報解除	犀川洪水予報第2号

長野県建設部河川課・長野地方気象台 共同発表

発表日時	情報名	
令和3年8月15日08時20分	天竜川水系諏訪湖氾濫注意情報	天竜川水系諏訪湖洪水予報第1号
令和3年8月15日19時30分	天竜川水系諏訪湖氾濫注意情報解除	天竜川水系諏訪湖洪水予報第2号



(5) 竜巻注意情報発表状況（令和3年8月12日～19日）

発表なし

(6) 記録的短時間大雨情報発表状況（令和3年8月12日～19日）

発表なし

## (7) 関係機関への説明会等

### ○大雨に関する説明会等

- ・ 防災関係機関及び報道機関を対象に「前線による大雨に関する説明会」を長野地方気象台と千曲川河川事務所との合同で2回実施した（8月13日14時30分及び8月16日14時30分）。説明会で使用した気象台資料は、長野地方気象台ホームページに掲載した。

### ○JETT※派遣

- ・ 8月13日 長野県（知事への気象解説及び庁内連絡会議）
- ・ 8月15日 長野県（第2回災害対策本部員会議）
- ・ 8月16日 長野県（知事への気象解説及び第3回災害対策本部員会議）
- ・ 8月20日 長野県（第4回災害対策本部員会議）

※JETTは、大規模な自然災害等の際に地方公共団体等へ支援を行う国土交通省の緊急災害対策派遣隊（TEC-FORCE）の気象・地象情報提供班です。

### ○オンラインによる気象解説

- ・ 8月12日 千曲川・犀川流域（緊急対応）タイムライン運用会議※
- ・ 8月13日 千曲川・犀川流域（緊急対応）タイムライン運用会議
- ・ 8月15日 長野県（第1回災害対策本部員会議）
- ・ 8月16日 千曲川・犀川流域（緊急対応）タイムライン運用会議
- ・ 8月17日 千曲川・犀川流域（緊急対応）タイムライン運用会議
- ・ 8月18日 岡谷市（第9回災害対策本部会議）
- ・ 8月19日 岡谷市（第10回災害対策本部会議）

※千曲川河川事務所が主催し、千曲川・犀川流域の自治体をはじめ関係する機関が参加

### ○ホットライン対応（8月12日～19日）

- ・ 担当者ホットライン 196回  
（その内、気象台から市町村へのホットライン 74回）
- ・ 首長ホットライン 2回  
（その内、気象台から市町村へのホットライン 0回）

### ○気象支援資料

- ・ 8月15日 気象支援資料（長野県岡谷市の気象予測資料）を気象庁ホームページの専用サイトに掲載（8月26日現在、更新を継続）

（令和3年8月27日、担当者ホットラインの回数を修正）



## 4 主な被害等の状況

長野県危機管理部まとめ 令和3年8月25日12時00分現在

### ○人的被害

- ・死亡3名（岡谷市3名）
- ・軽傷3名（岡谷市2名、須坂市1名）

### ○住家被害

- ・全壊6世帯（木曾町6）
- ・半壊3世帯（辰野町2、木曾町1）
- ・一部損壊5世帯（佐久市1、辰野町3、上松町1）
- ・床上浸水11世帯（岡谷市3、諏訪市3、木曾町5）
- ・床下浸水409世帯（松本市5、上田市1、岡谷市127、飯田市2、諏訪市113、伊那市1、飯山市1、茅野市2、塩尻市28、佐久市3、立科町1、下諏訪町24、辰野町35、箕輪町3、上松町7、木祖村9、木曾町47）※その他調査中の案件あり

長野県建設部まとめ 令和3年8月24日12時00分現在

### ○主な土砂災害の状況

- ・土石流 24箇所
- ・がけ崩れ 8箇所
- ・地すべり 3箇所

長野県危機管理部まとめ 令和3年8月23日11時00分現在

### ○避難指示等発令状況（8月13日以降に発令した市町村を記載）

- ・緊急安全確保（警戒レベル5）  
1市町村（安曇野市）
- ・避難指示（警戒レベル4）  
30市町村（長和町、岡谷市、諏訪市、茅野市、下諏訪町、伊那市、駒ヶ根市、辰野町、箕輪町、南箕輪村、宮田村、飯田市、松川町、高森町、阿南町、売木村、天龍村、喬木村、上松町、南木曾町、木曾町、木祖村、王滝村、大桑村、松本市、塩尻市、安曇野市、生坂村、筑北村、長野市）
- ・高齢者等避難（警戒レベル3）  
35市町村（軽井沢町、長和町、岡谷市、諏訪市、茅野市、下諏訪町、伊那市、辰野町、箕輪町、南箕輪村、中川村、松川町、高森町、阿南町、売木村、天龍村、上松町、南木曾町、木曾町、木祖村、王滝村、大桑村、塩尻市、安曇野市、生坂村、山形村、朝日村、筑北村、池田町、長野市、須坂市、小布施町、中野市、飯山市、木島平村）

（令和3年8月26日、避難指示発令市町村数を修正（松川町を追加））

問い合わせ先

長野地方気象台

電話：026-232-3773

•本気象速報の内容の全部または一部については、適宜の方法により出所を明示することにより、引用、転載、複製を行うことができます。

•ただし、「無断転載を禁じます」等の注記があるものについては、それに従ってください。

•本気象速報の内容の全部または一部について、長野地方気象台に無断で改変を行うことはできません。