

災害時気象資料

令和4年台風第14号による

9月15日から19日にかけての鹿児島県の気象状況について

概要（気象・暴風・大雨・高潮・災害の状況）	-----	1 ~ 2
台風経路図	-----	3
天気図及び気象衛星画像	-----	4 ~ 6
気象レーダー画像	-----	7 ~ 11
解析雨量の積算分布図	-----	12
アメダス総降水量の分布図	-----	13 ~ 14
アメダス降水量の時系列図	-----	15 ~ 17
アメダス降水量の極値表	-----	18 ~ 19
アメダス降水量の時系列表	-----	20 ~ 24
アメダス風向・風速の分布図	-----	25 ~ 26
アメダス風向・風速の時系列表	-----	27 ~ 36
アメダス風向・風速の極値表	-----	37 ~ 38
波浪実況分布図	-----	39 ~ 43
高潮観測表	-----	44
警報・注意報の発表状況	-----	45 ~ 49
土砂災害警戒情報の発表状況	-----	50
指定河川洪水予報の発表状況	-----	50
気象情報の発表状況	-----	51 ~ 53
竜巻注意情報の発表状況	-----	54
記録的短時間大雨情報の発表状況	-----	54
参考資料（雨の強さと降り方）	-----	55
参考資料（風の強さと吹き方）	-----	56

注)この資料に使用した値はすべて速報値であり、後日修正することがあります。

令和4年9月20日

鹿児島地方気象台・名瀬測候所

概要

【気象の状況】

台風第14号は、9月14日03時に小笠原近海で発生(中心の気圧996hPa、最大風速18m/s)、暖かい熱帯の海上を西に進むことにより次第に発達、16日9時に大型で非常に強い台風、17日03時には大型で猛烈な台風となった。台風は、17日から19日にかけて奄美地方の東海上に接近・北上、大型で非常に強い勢力を維持しながら、18日13時半頃屋久島付近を通過した。その後、17時半頃に指宿市付近を通過し、19時頃に鹿児島市付近に上陸して薩摩半島を北上し、19日03時頃に福岡県柳川市付近に上陸した。台風は次第に進路を北東に変え、19日16時半頃に島根県出雲市付近に上陸、20日04時過ぎに新潟市付近に上陸し、20日09時に三陸沖で温帯低気圧に変わった。

台風は大型で非常に強い勢力のまま鹿児島県に接近したため、鹿児島地方気象台は17日21時40分に鹿児島県(薩摩地方、大隅地方、種子島・屋久島地方)を対象に台風要因の特別警報(暴風・波浪・高潮(一部市町))を発表(19日08時00分解除)し、最大級の警戒を呼びかけた。

【暴風の状況】

奄美地方(鹿児島県)では、18日未明から夜のはじめ頃にかけて、鹿児島県(奄美地方を除く)では18日明け方から19日朝にかけて、風速25メートル以上の暴風域に入った。

日最大風速は、牧之原(霧島市)で東南東の風22.8メートル(18日18時20分)を観測し、観測史上第1位を更新した。

日最大瞬間風速は、牧之原(霧島市)で東の風39.6メートル(18日17時54分)、輝北(鹿屋市)*で東の風36.4メートル(18日17時57分)、志布志(志布志市)で東の風37.0メートル(18日16時58分)、肝付前田(肝付町)で東北東の風35.7メートル(18日15時57分)、尾之間(屋久島町)で北北東の風43.5メートル(18日09時09分)を観測し、観測史上第1位を更新した。(※は資料不足値)

【大雨の状況】

15日から19日にかけて激しい雨や非常に激しい雨となり、特に18日は、屋久島地方では朝から昼過ぎにかけて、薩摩、大隅地方では昼前から夜遅くにかけて、断続的に猛烈な雨となった。15日から19日までの総降水量は、田代(錦江町)で465.5ミリ、吉ヶ別府(鹿屋市)で433.0ミリ、鹿屋(鹿屋市)で395.5ミリとなった。

特に、台風が接近、上陸した9月18日の日降水量は、鹿屋(317.0ミリ)、輝北(318.5ミリ)で300ミリを超え、9月の第1位を更新した。

概要

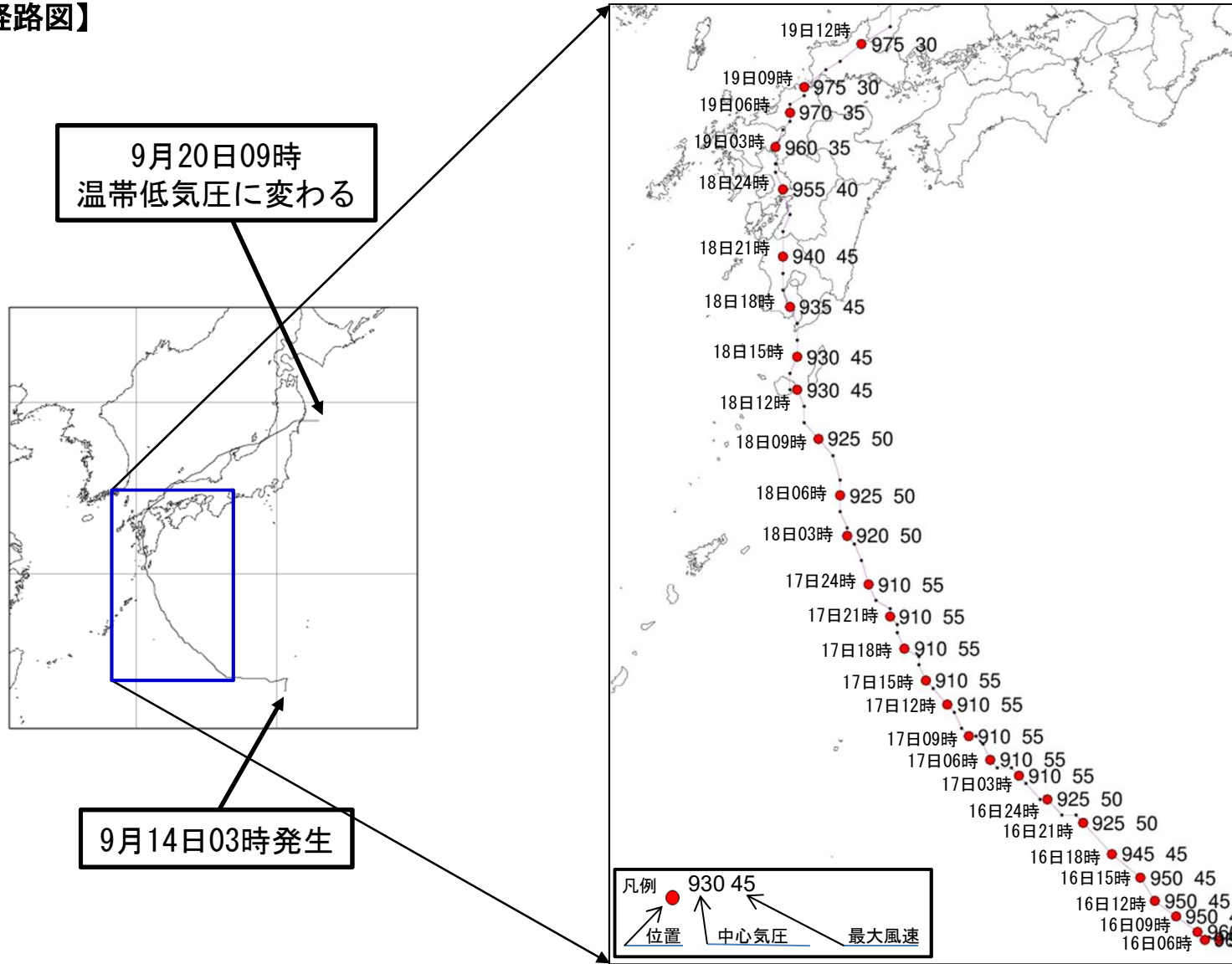
【高潮の状況】

九州北部・南部・奄美地方では、令和4年台風第14号の影響で、風による吹き寄せ効果や気圧低下による吸い上げ効果等により各地で潮位が上昇し、鹿児島県の志布志で標高210センチメートル(18日16時56分)の潮位を観測し、高潮警報基準を超過した。

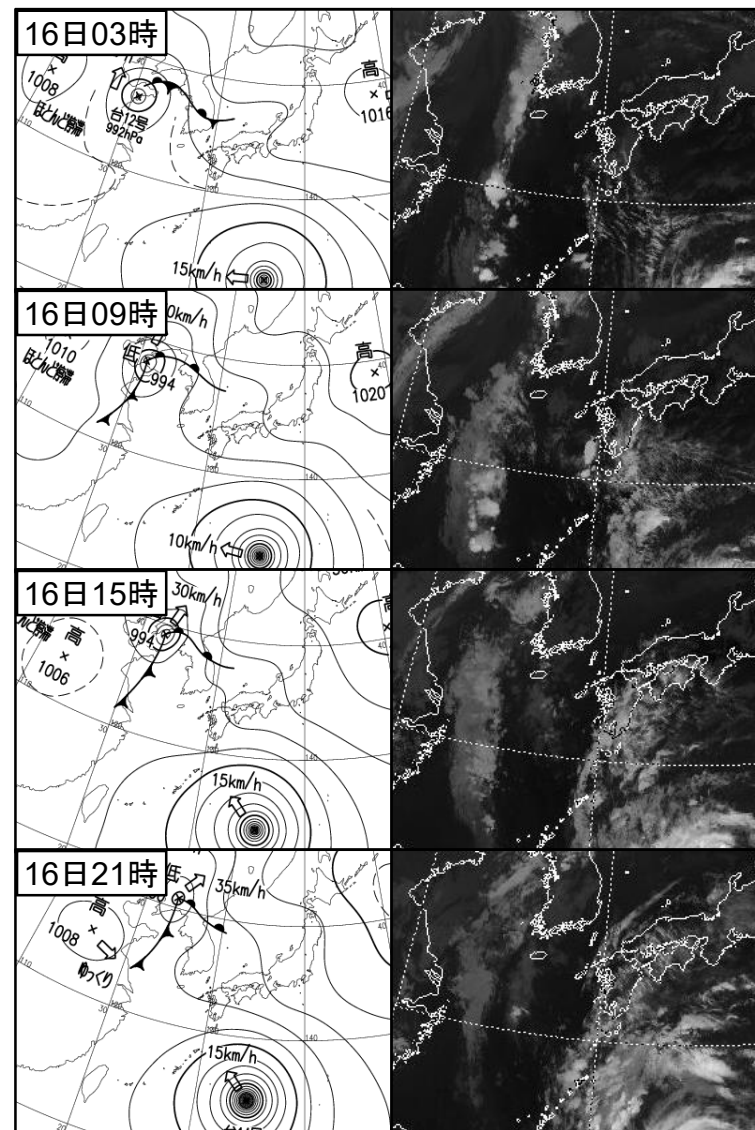
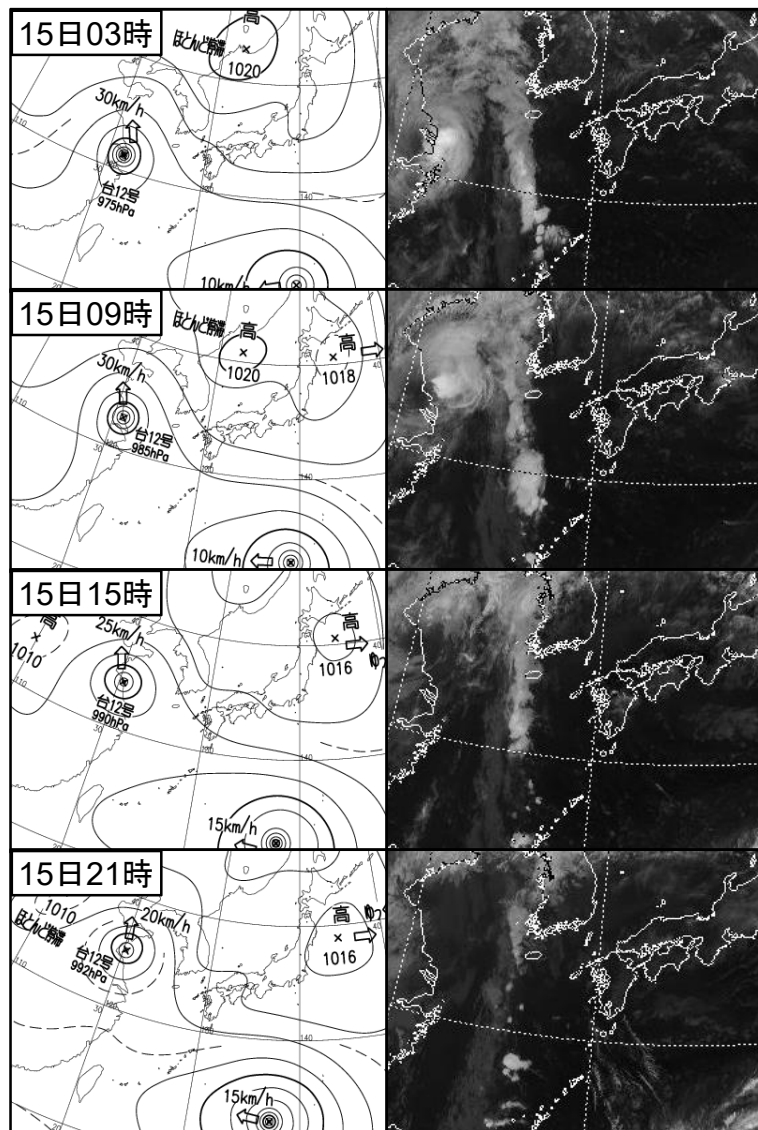
【被害の状況】(鹿児島県調べ 9月20日10時現在)

- ・人的被害 負傷者12人(重傷1人、軽傷11人)
- ・住家被害 一部破損29棟、床下浸水7棟
- ・非住家被害 全壊1棟、半壊17棟、
- ・ライフライン 停電状況 約56,250戸
- ・土砂災害 がけ崩れ2(鹿児島市、屋久島町)
- ・浸水被害 内水氾濫1(東串良町(肝属川合流点付近))

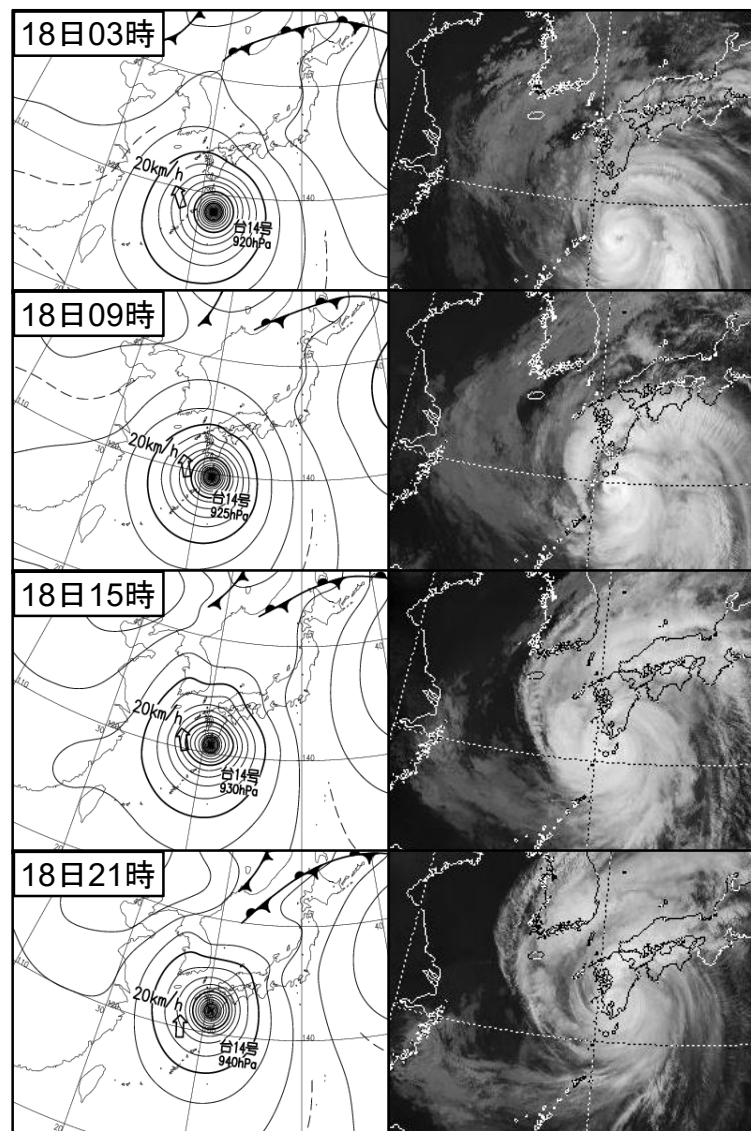
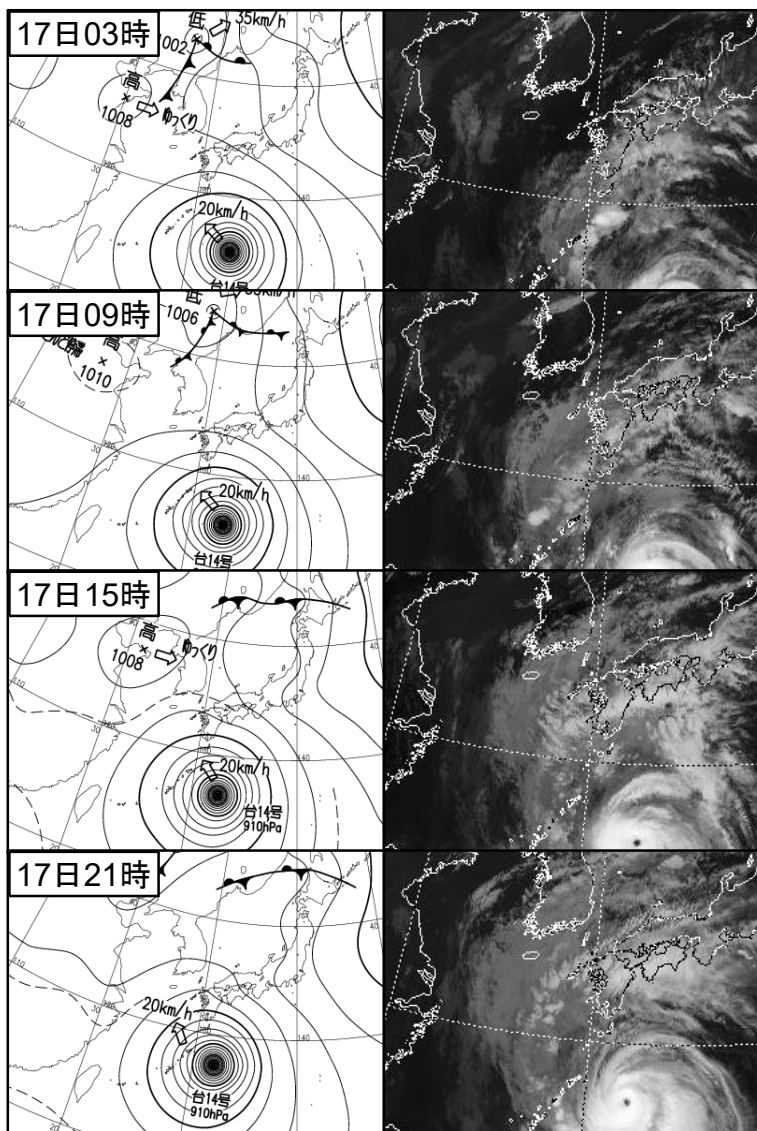
【台風経路図】



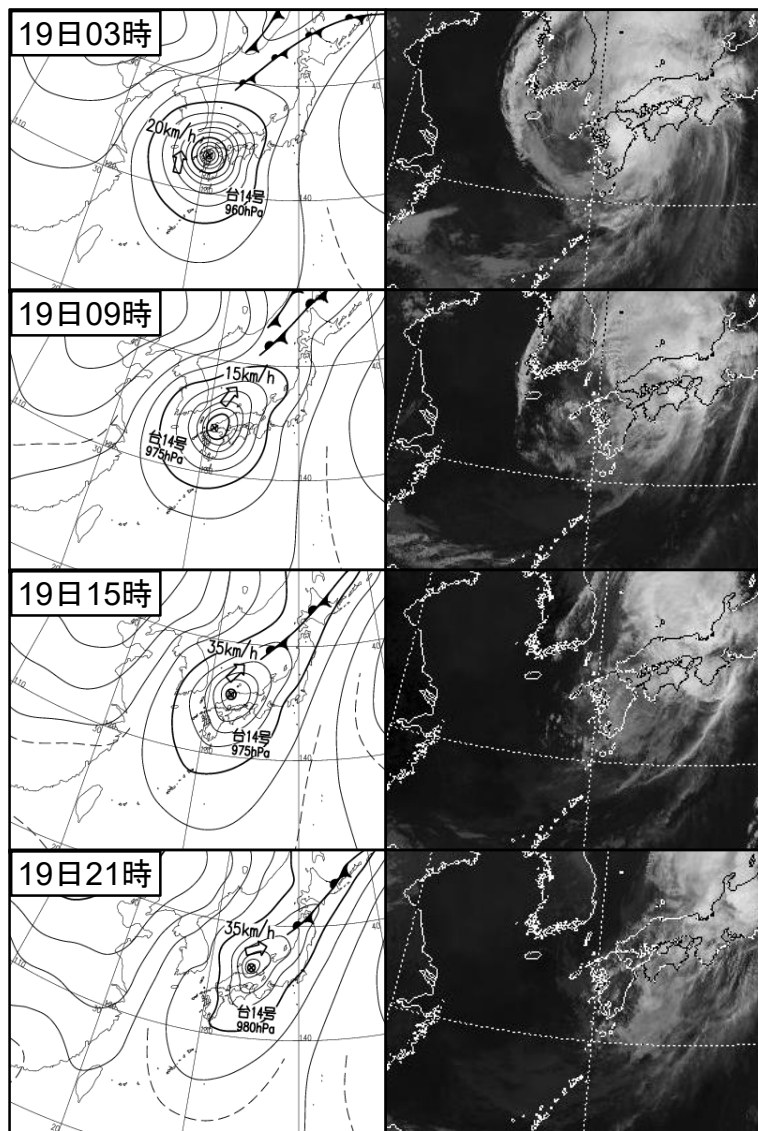
天気図及び気象衛星画像 9月15日03時～9月16日21時 6時間毎



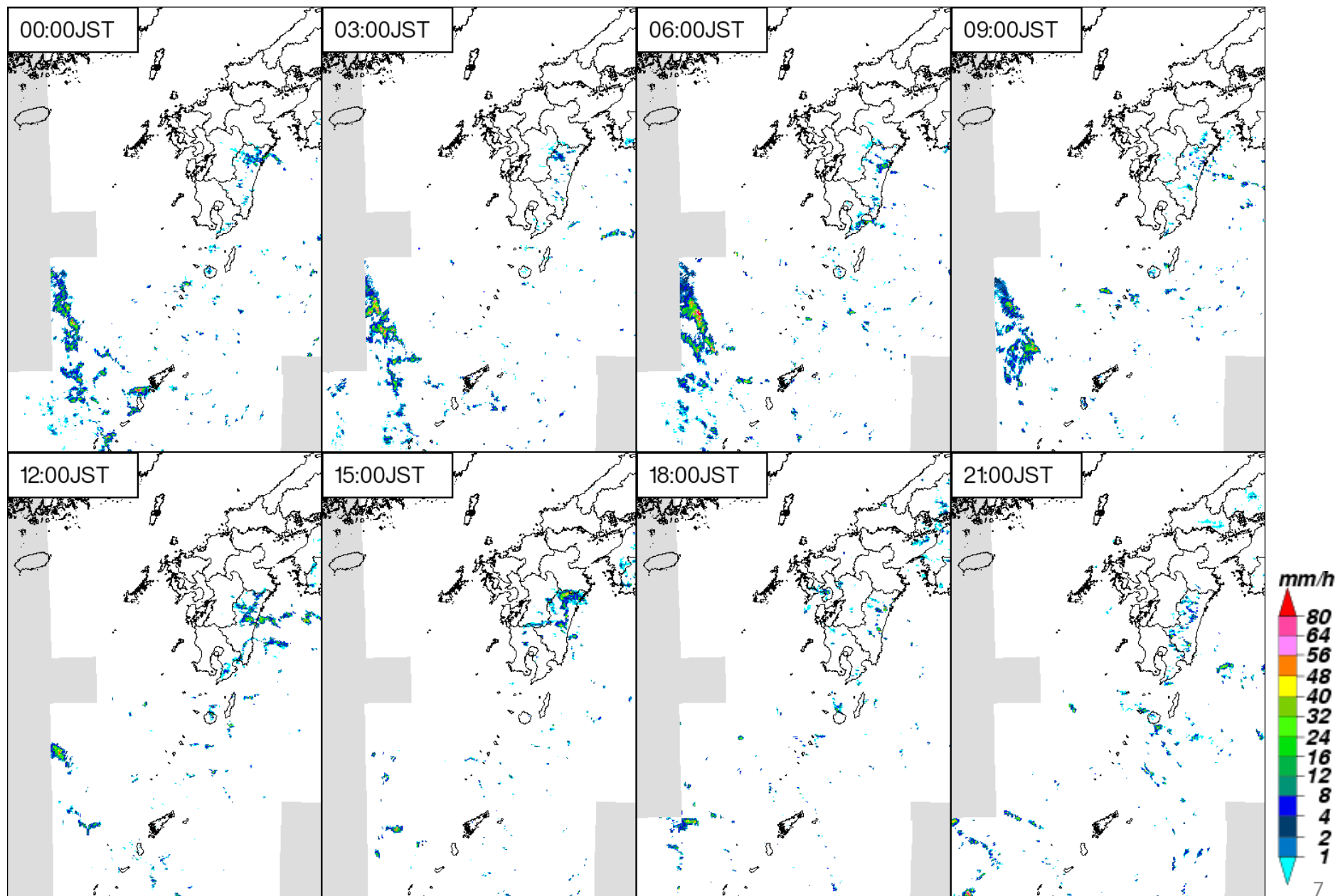
天気図及び気象衛星画像 9月17日03時～9月18日21時 6時間毎



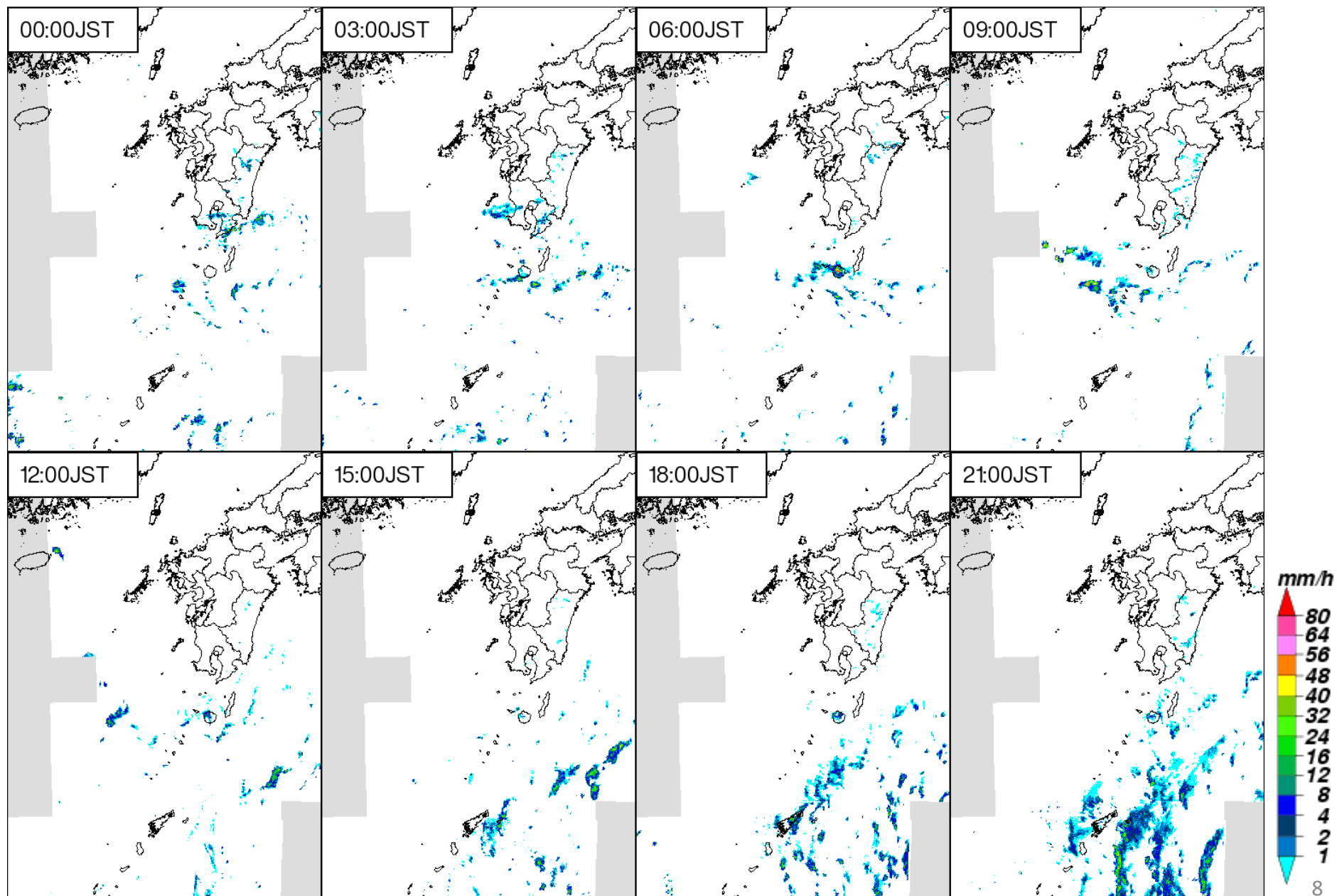
天気図及び気象衛星画像 9月19日03時～9月19日21時 6時間毎



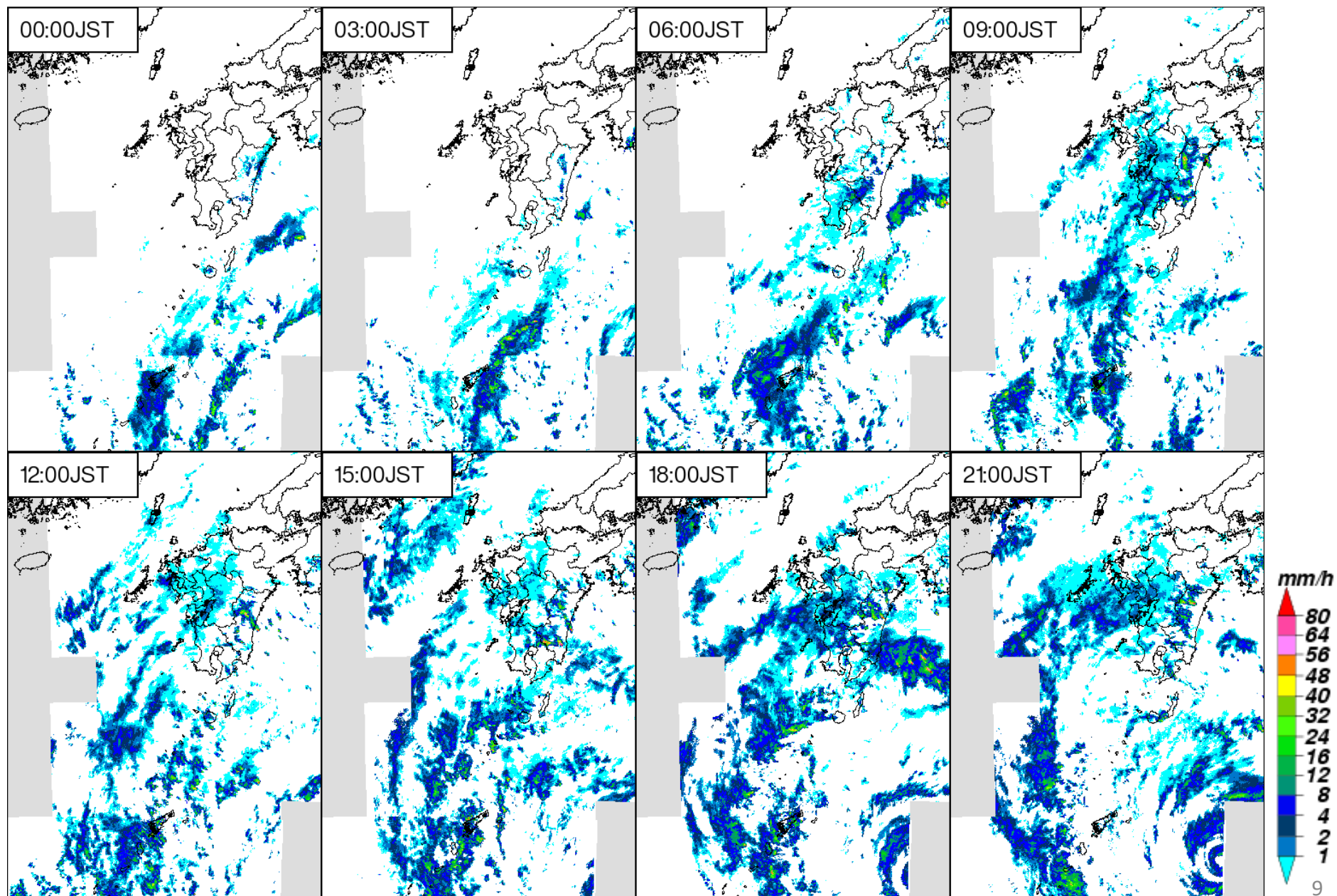
気象レーダー画像(9月15日 3時間毎)



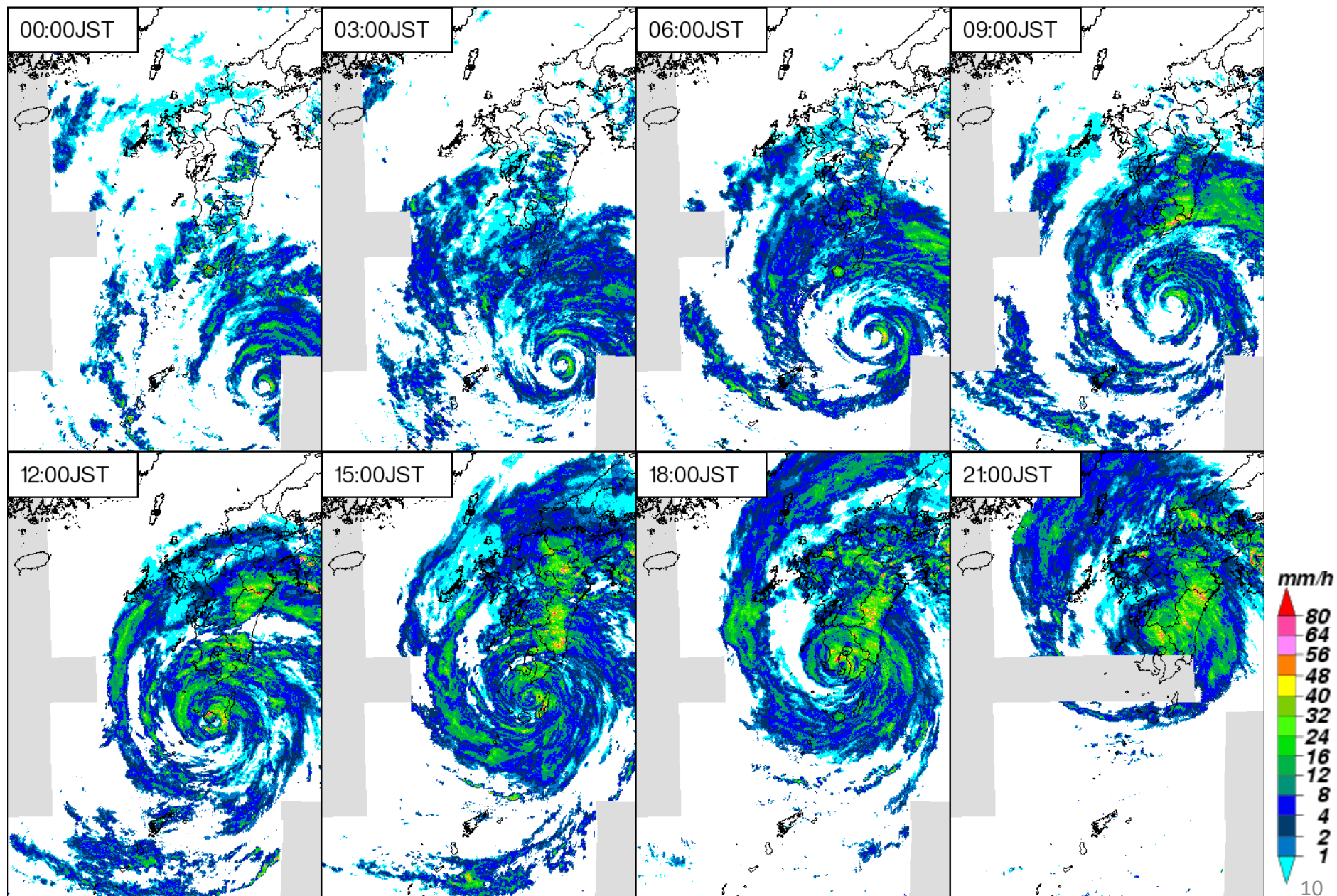
気象レーダー画像(9月16日 3時間毎)



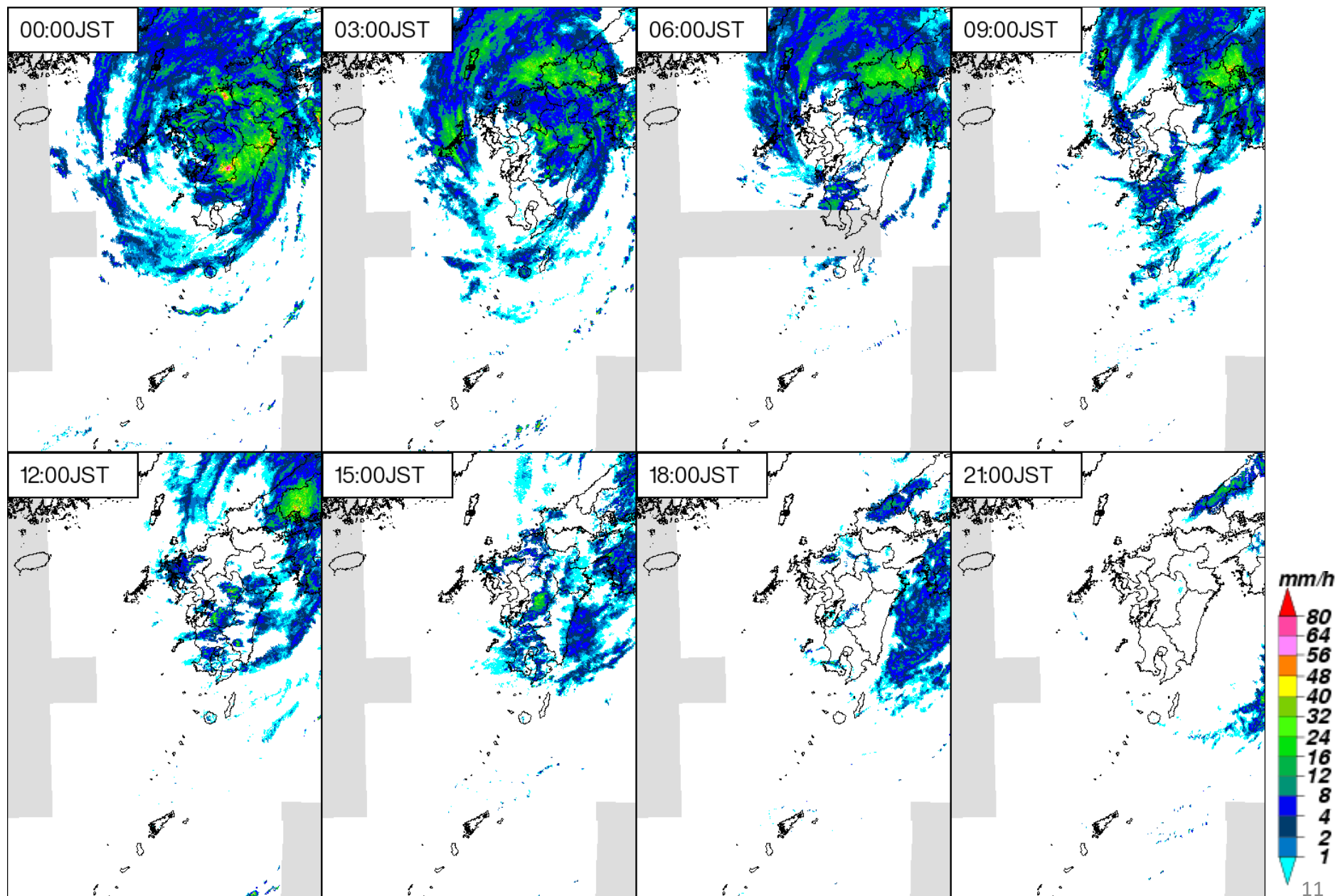
気象レーダー画像(9月17日 3時間毎)



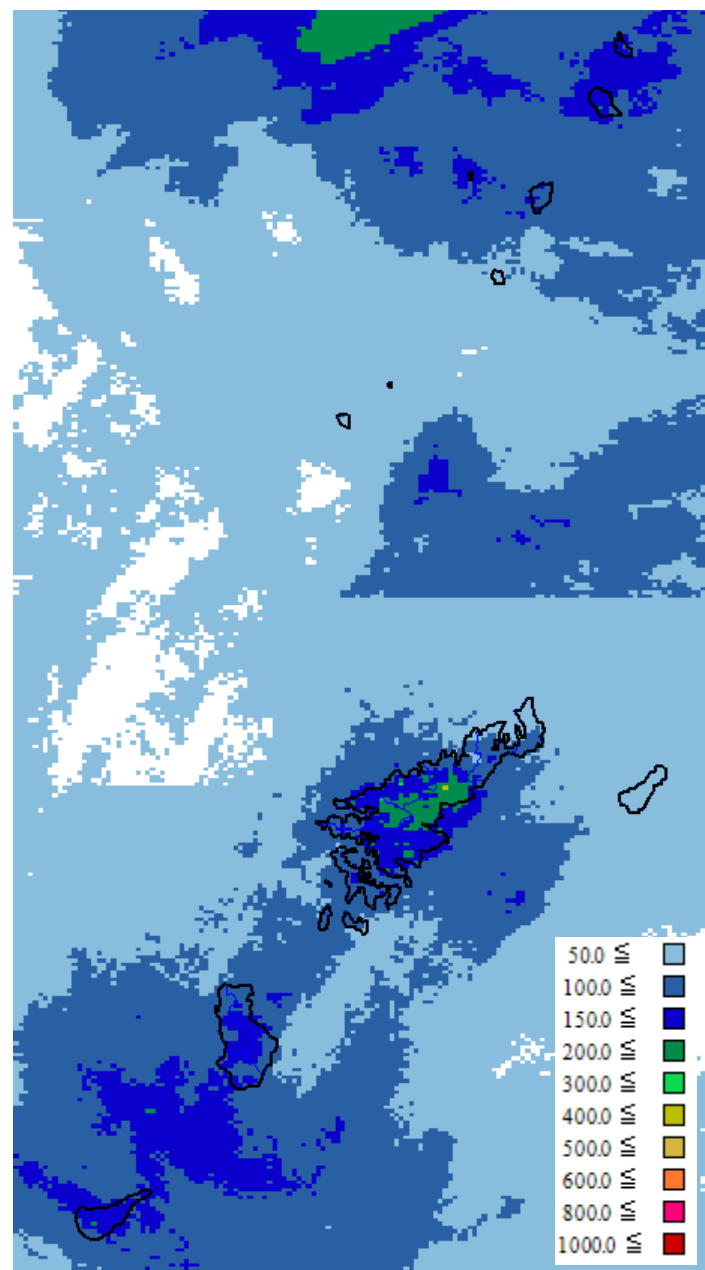
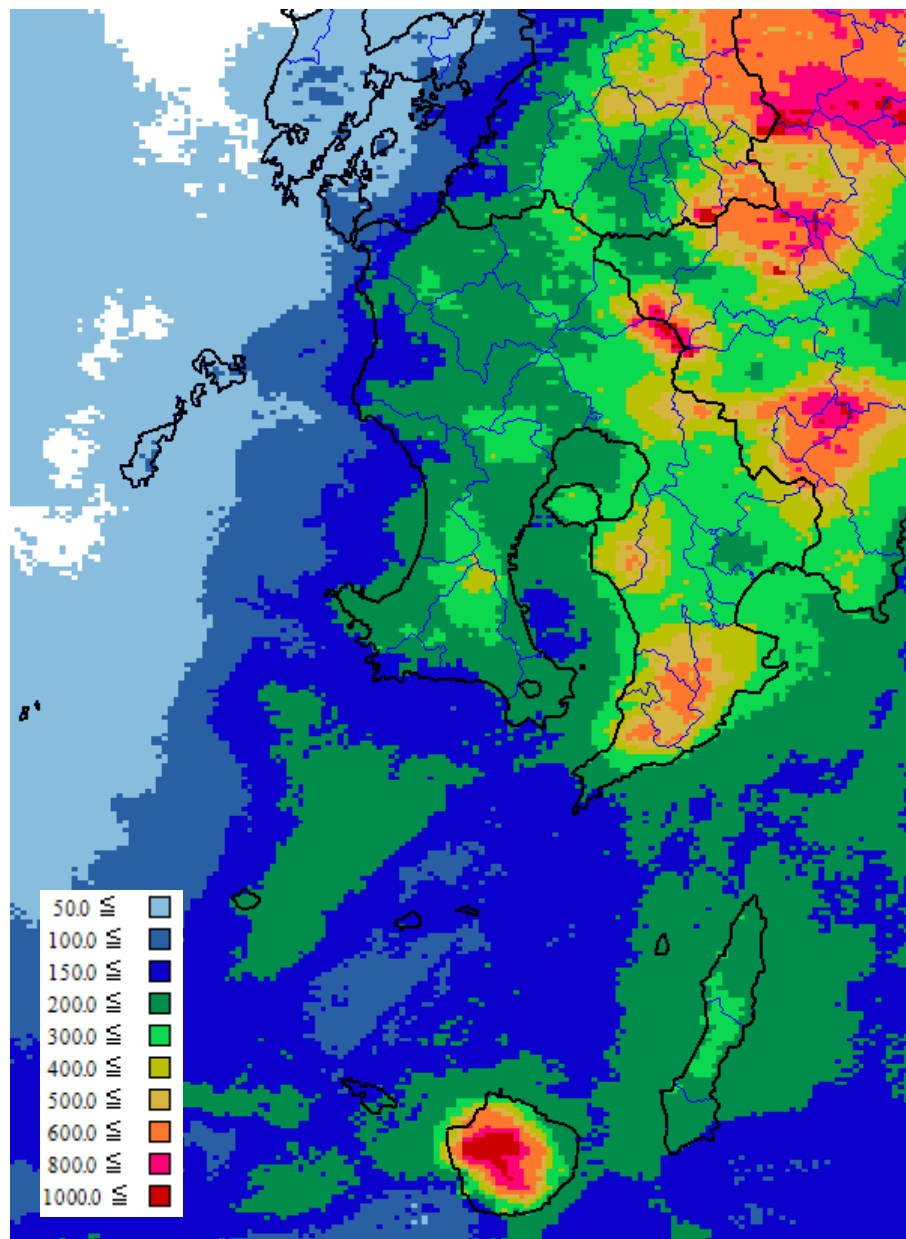
気象レーダー画像(9月18日 3時間毎)



気象レーダー画像(9月19日 3時間毎)

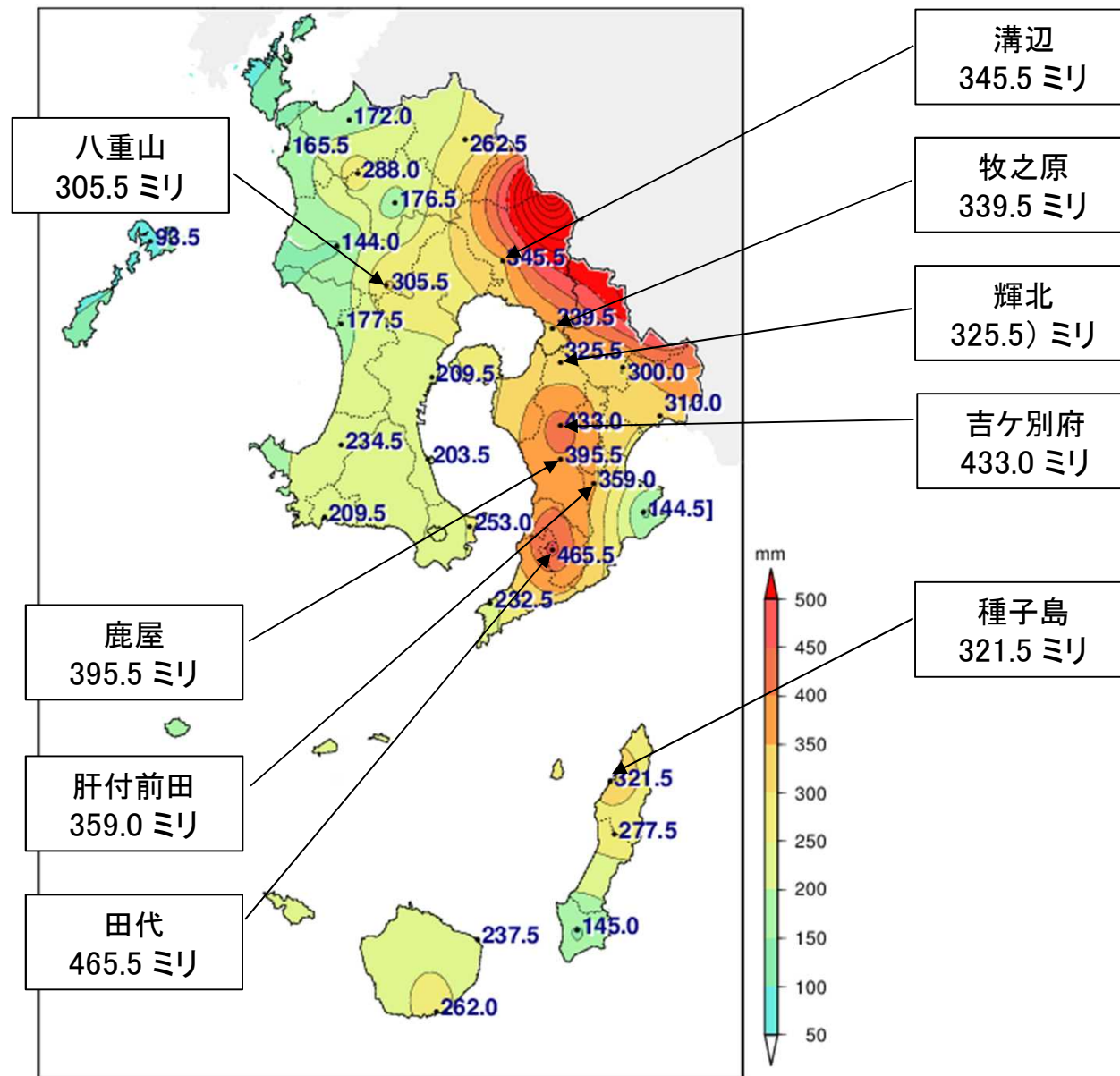


解析雨量の積算分布図 (9月15日~19日)



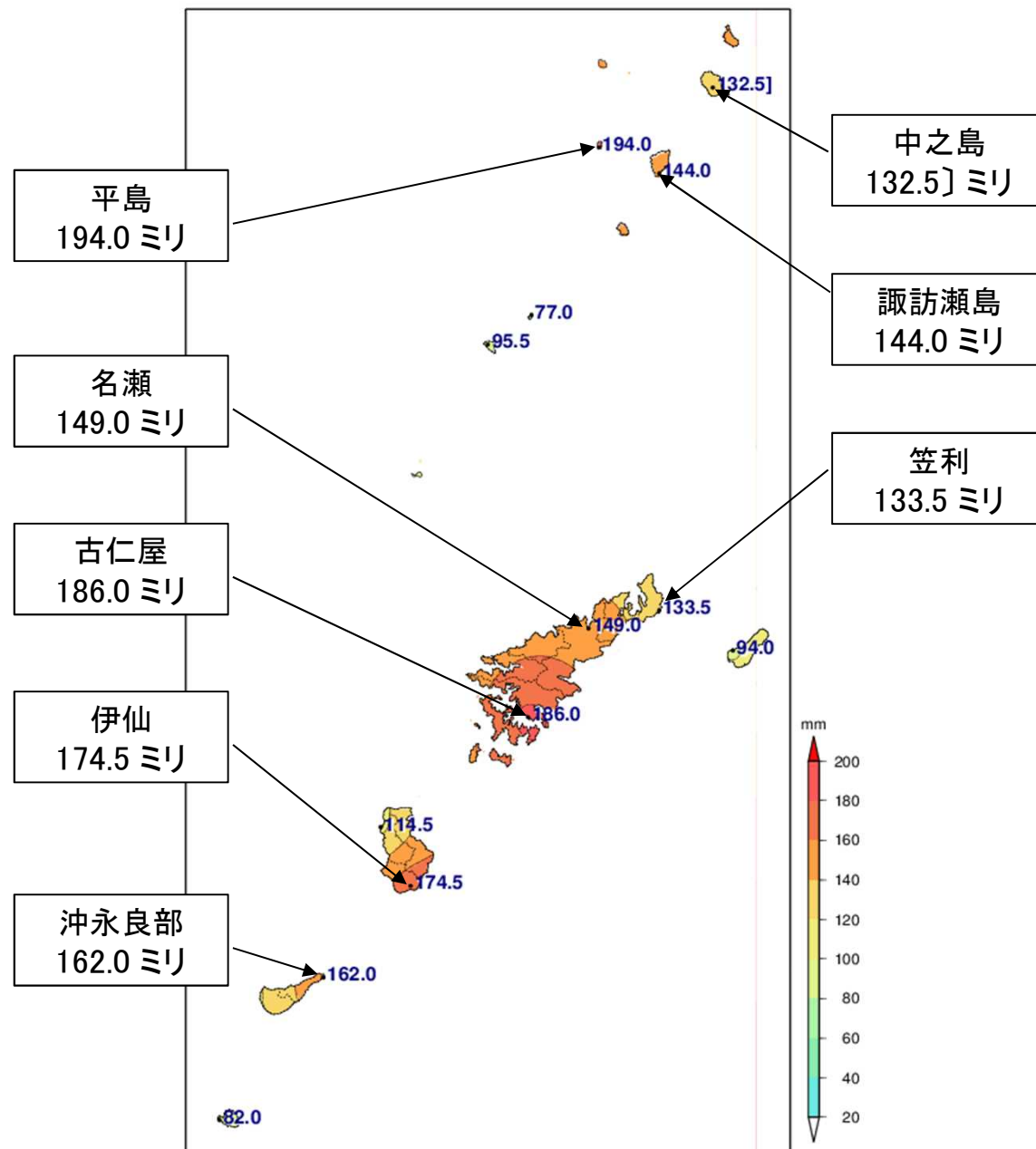
アメダス総降水量の分布図(9月15日~9月19日) 薩摩、大隅、種子島・屋久島地方

地点番号	地点名	総雨量
88061	阿久根	165.5
88066	出水	172.0
88081	大口	262.5
88101	紫尾山	288.0
88107	さつま柏原	176.5
88131	中甕	93.5
88151	川内	144.0
88166	溝辺	345.5
88211	八重山	305.5
88261	東市来	177.5
88286	牧之原	339.5
88317	鹿児島	209.5
88331	輝北	325.5)
88341	大隅	300.0)
88371	加世田	234.5
88392	吉ヶ別府	433.0
88406	志布志	310.0
88432	喜入	203.5
88442	鹿屋	395.5
88447	肝付前田	359.0
88466	枕崎	209.5
88486	指宿	253.0
88506	内之浦	144.5]
88536	田代	465.5
88551	佐多	232.5)
88612	種子島	321.5
88621	中種子	277.5
88666	上中	145.0
88686	屋久島	237.5
88706	尾之間	262.0



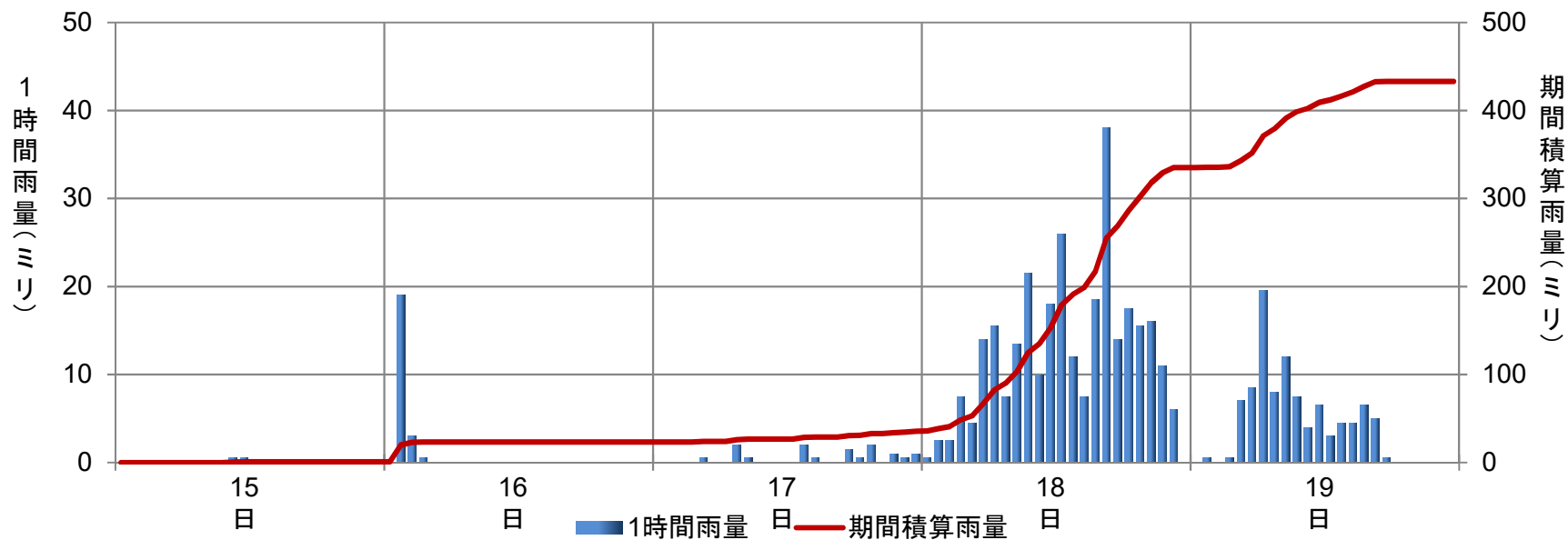
アメダス総降水量の分布図(9月15日~9月19日) 奄美地方

地点番号	地点名	総雨量
88736	中之島	132.5]
88746	平島	194.0
88756	諏訪之瀬島	144.0
88776	小宝島	77.0
88781	宝島	95.5
88821	笠利	133.5
88836	名瀬	149.0
88851	喜界島	94.0
88901	古仁屋	186.0
88931	天城	114.5
88956	伊仙	174.5
88971	沖永良部	162.0
88986	与論島	82.0

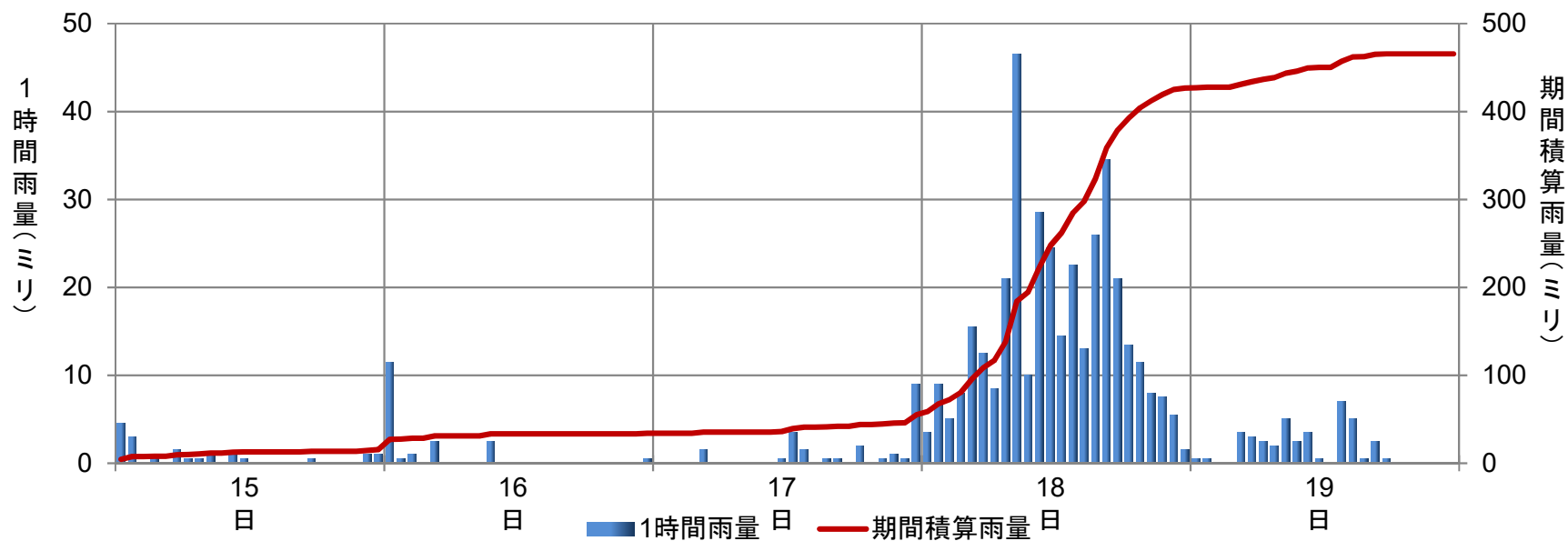


アメダス降水量の時系列図(9月15日~9月19日)

吉ヶ別府

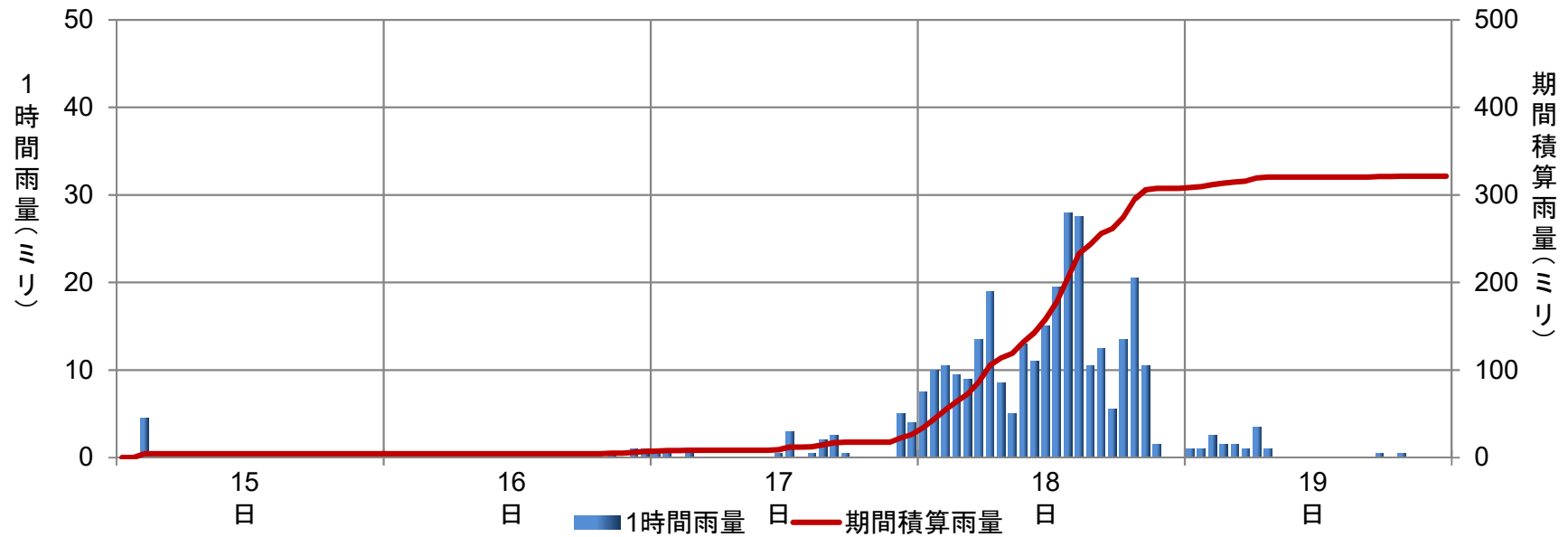


田代

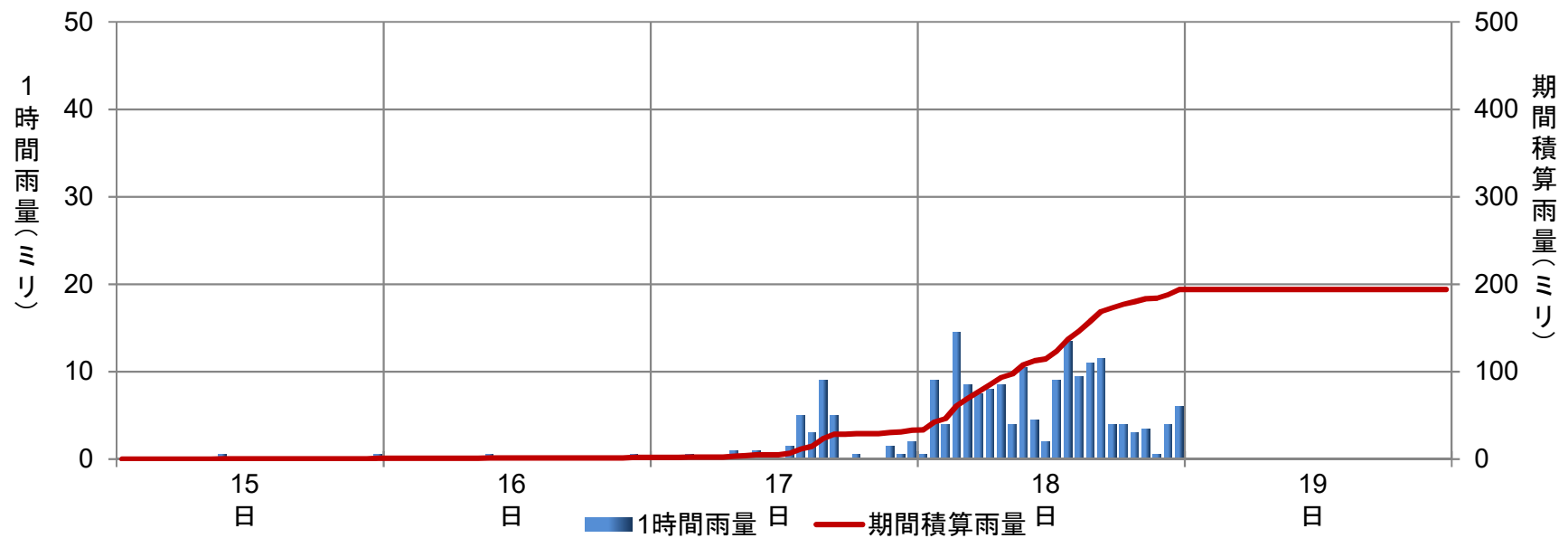


アメダス降水量の時系列図(9月15日～9月19日)

種子島

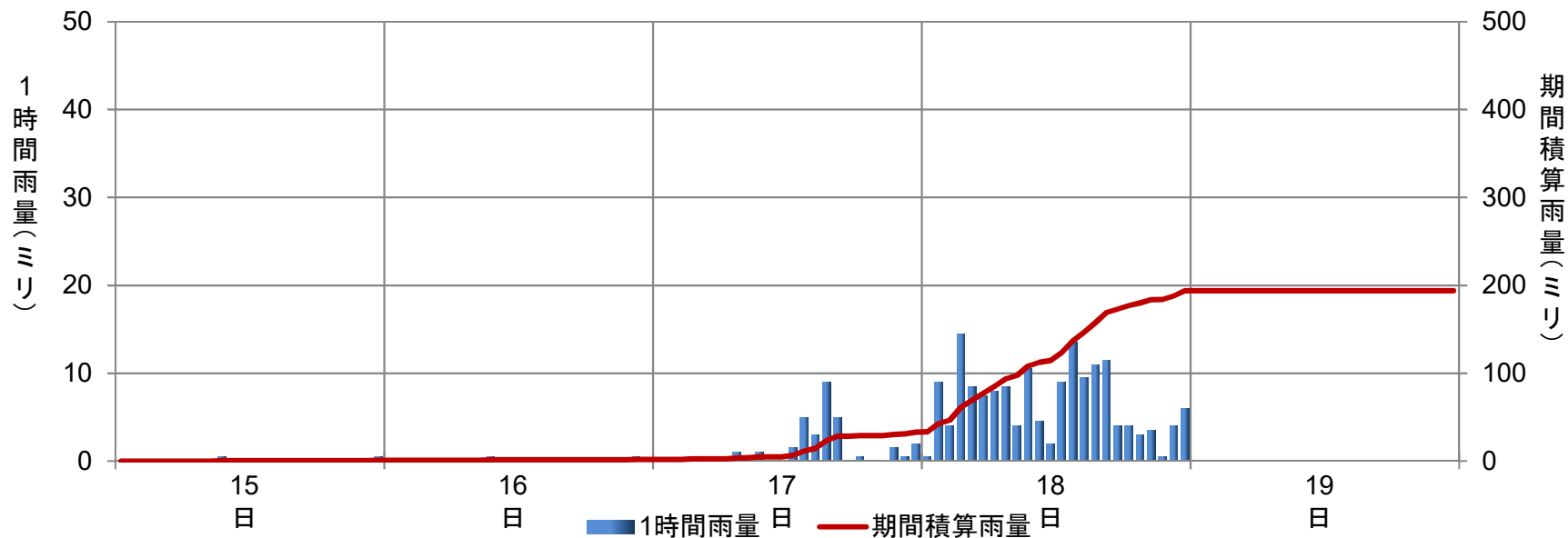


平島

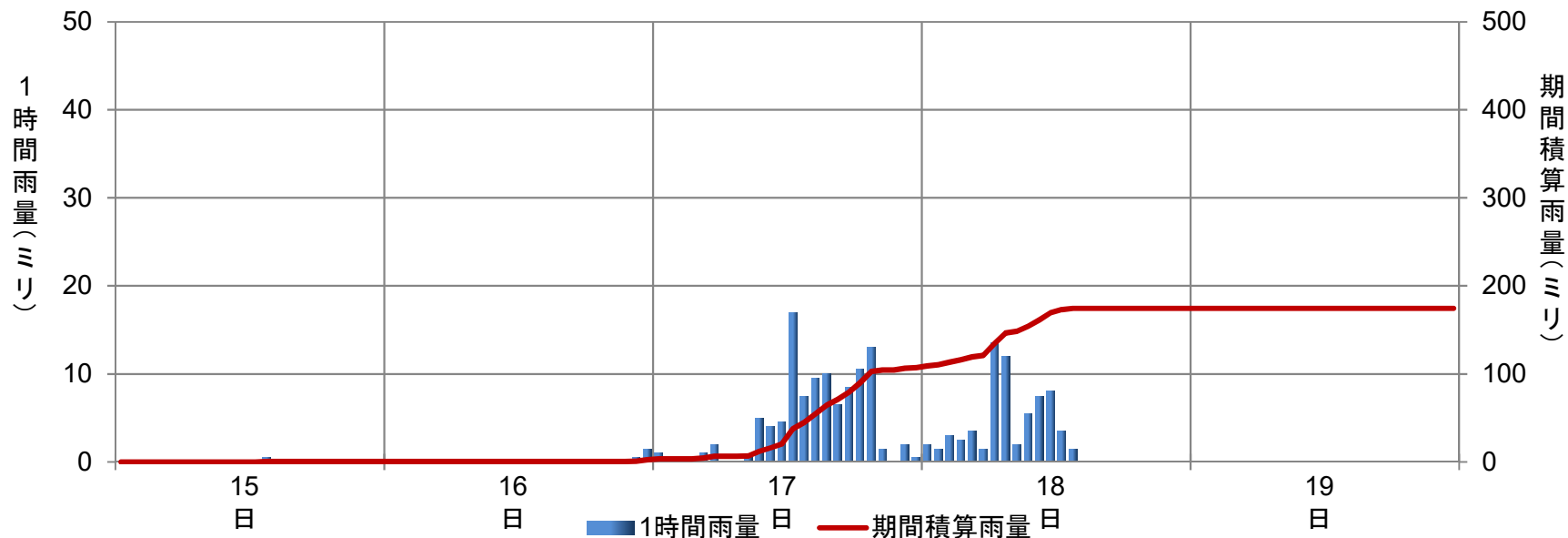


アメダス降水量の時系列図(9月15日～9月19日)

古仁屋



伊仙



アメダス降水量の極値表(9月15日～19日)

地点名	積算降水量	日降水量	1時間降水量	3時間降水量	6時間降水量	12時間降水量	24時間降水量	48時間降水量	72時間降水量	統計開始年
阿久根(阿久根市)	165.5mm	151.0mm(9/18)	26.5mm(9/18 16:24)	57.5mm(9/18 17:00)	98.0mm(9/18 20:30)	147.0mm(9/18 21:50)	162.0mm(9/19 09:10)	165.0mm(9/19 10:00)	165.5mm(9/19 24:00)	1976
出水(出水市)	172.0mm	154.0mm(9/18)	29.5mm(9/18 21:12)	65.0mm(9/18 21:20)	95.0mm(9/18 21:20)	141.0mm(9/18 22:00)	166.0mm(9/19 08:50)	171.5mm(9/19 15:30)	172.0mm(9/19 24:00)	1976
大口(伊佐市)	262.5mm	222.5mm(9/18)	41.0mm(9/18 21:53)	96.0mm(9/18 22:50)	145.0mm(9/18 23:40)	183.0mm(9/18 23:50)	239.5mm(9/19 09:20)	261.0mm(9/19 19:40)	262.5mm(9/19 24:00)	1976
紫尾山(さつま町)	288.0mm	148.0mm(9/19)	29.5mm(9/18 21:12)	63.0mm(9/18 22:50)	92.0mm(9/19 09:20)	166.0mm(9/19 07:30)	251.5mm(9/19 09:30)	285.5mm(9/19 24:00)	287.5mm(9/19 24:00)	1976
さつま柏原(さつま町)	176.5mm	114.0mm(9/18)	18.5mm(9/18 19:38)	46.5mm(9/18 20:20)	69.5mm(9/18 21:00)	105.0mm(9/18 21:30)	158.5mm(9/19 09:40)	175.5mm(9/19 16:20)	176.5mm(9/19 24:00)	1976
中甕(薩摩川内市)	93.5mm	74.5mm(9/18)	12.0mm(9/18 19:10)	26.5mm(9/18 17:00)	45.5mm(9/18 19:20)	69.5mm(9/18 22:20)	87.5mm(9/19 06:20)	93.5mm(9/19 10:10)	93.5mm(9/19 24:00)	1976
川内(薩摩川内市)	144.0mm	119.0mm(9/18)	19.5mm(9/18 20:31)	45.5mm(9/18 20:40)	65.0mm(9/18 21:00)	98.5mm(9/18 21:20)	121.0mm(9/19 09:20)	142.0mm(9/19 16:20)	143.5mm(9/19 24:00)	1977
溝辺(霧島市)	345.5mm	280.0mm(9/18)	38.5mm(9/18 21:03)	74.5mm(9/18 21:10)	135.5mm(9/18 22:20)	203.0mm(9/18 21:50)	280.5mm(9/19 00:10)	337.5mm(9/19 15:00)	345.5mm(9/19 24:00)	1976
八重山(薩摩川内市)	305.5mm	221.5mm(9/18)	43.0mm(9/18 19:33)	95.5mm(9/18 20:30)	136.5mm(9/18 22:40)	186.5mm(9/18 24:00)	241.0mm(9/19 09:20)	292.0mm(9/19 16:00)	304.5mm(9/19 24:00)	1976
東市来(日置市)	177.5mm	152.0mm(9/18)	22.5mm(9/18 19:15)	57.5mm(9/18 19:50)	77.0mm(9/18 20:30)	120.0mm(9/18 20:20)	154.0mm(9/19 05:30)	175.0mm(9/19 17:40)	177.5mm(9/19 24:00)	1976
牧之原(霧島市)	339.5mm	308.0mm(9/18)	35.0mm(9/18 17:30)	79.0mm(9/18 22:00)	149.5mm(9/18 22:00)	230.5mm(9/18 21:30)	308.5mm(9/18 23:50)	328.0mm(9/19 17:10)	336.5mm(9/19 22:20)	1976
鹿児島(鹿児島市)	209.5mm	171.5mm(9/18)	38.5mm(9/18 18:55)	64.5mm(9/18 19:20)	87.0mm(9/18 22:10)	133.5mm(9/18 20:30)	179.0mm(9/19 05:20)	207.0mm(9/19 24:00)	208.5mm(9/19 24:00)	1976
輝北(鹿屋市)	325.5mm	318.5mm(9/18)	49.5mm(9/18 20:18)	109.5mm(9/18 21:20)	184.0mm(9/18 21:30)	269.5mm(9/18 22:30)	319.0mm(9/18 23:40)	324.5mm(9/19 04:10)	324.5mm(9/19 24:00)	1977
大隅(曾於市)	300.0mm	285.0mm(9/18)	45.5mm(9/18 17:20)	78.5mm(9/18 18:20)	129.5mm(9/18 18:10)	213.0mm(9/18 20:50)	285.5mm(9/18 23:30)	298.0mm(9/19 16:20)	299.0mm(9/19 23:40)	1977
加世田(南さつま市)	234.5mm	211.5mm(9/18)	25.5mm(9/18 12:27)	56.0mm(9/18 13:50)	102.5mm(9/18 16:50)	169.0mm(9/18 20:00)	213.5mm(9/19 04:00)	233.0mm(9/19 19:10)	234.5mm(9/19 24:00)	1976
吉ヶ別府(鹿屋市)	433.0mm	299.5mm(9/18)	40.0mm(9/18 16:44)	72.5mm(9/18 18:40)	125.0mm(9/18 17:20)	217.5mm(9/18 20:20)	300.5mm(9/18 23:00)	404.0mm(9/19 17:40)	409.5mm(9/19 24:00)	1977
志布志(志布志市)	310.0mm	273.0mm(9/18)	35.5mm(9/18 17:15)	63.0mm(9/18 19:10)	110.5mm(9/18 09:30)	195.0mm(9/18 17:20)	274.0mm(9/18 23:40)	295.0mm(9/19 10:10)	300.5mm(9/18 24:00)	1976
喜入(鹿児島市)	203.5mm	148.0mm(9/18)	33.0mm(9/18 18:03)	53.0mm(9/18 18:40)	79.5mm(9/18 21:40)	112.0mm(9/18 21:20)	159.0mm(9/19 05:10)	197.0mm(9/19 18:00)	200.0mm(9/19 24:00)	1977
鹿屋(鹿屋市)	395.5mm	317.0mm(9/18)	38.0mm(9/18 16:32)	79.0mm(9/18 18:40)	130.5mm(9/18 17:10)	239.5mm(9/18 20:00)	319.5mm(9/18 22:50)	364.5mm(9/19 16:50)	377.0mm(9/19 24:00)	1977
肝付前田(肝付町)	359.0mm	305.5mm(9/18)	40.0mm(9/18 17:46)	100.5mm(9/18 17:50)	146.0mm(9/18 17:50)	249.0mm(9/18 20:00)	308.5mm(9/18 23:50)	327.0mm(9/19 04:00)	338.0mm(9/19 21:30)	1977
枕崎(枕崎市)	209.5mm	177.5mm(9/18)	29.0mm(9/18 16:58)	55.5mm(9/18 18:40)	81.5mm(9/18 21:00)	143.0mm(9/18 20:10)	180.0mm(9/19 05:00)	207.0mm(9/19 17:30)	209.0mm(9/19 24:00)	1976
指宿(指宿市)	253.0mm	209.5mm(9/18)	26.5mm(9/18 09:12)	48.5mm(9/18 10:50)	79.0mm(9/18 14:00)	149.0mm(9/18 19:40)	213.0mm(9/18 23:10)	248.0mm(9/19 15:30)	250.5mm(9/19 24:00)	1976
内之浦(肝付町)	144.5mm	107.0mm(9/18)	41.5mm(9/18 08:58)	65.5mm(9/18 09:20)	92.5mm(9/18 10:30)	118.0mm(9/18 11:40)	122.0mm(9/18 13:20)	129.5mm(9/18 13:50)	133.5mm(9/18 11:30)	1976
田代(錦江町)	465.5mm	371.5mm(9/18)	49.0mm(9/18 08:54)	88.0mm(9/18 10:50)	152.5mm(9/18 13:40)	276.0mm(9/18 19:30)	379.5mm(9/18 23:10)	423.5mm(9/19 18:10)	432.0mm(9/19 23:20)	1977
佐多(南大隅町)	232.5mm	227.5mm(9/18)	30.5mm(9/18 08:49)	59.5mm(9/18 10:20)	110.0mm(9/18 13:40)	183.5mm(9/18 16:30)	228.5mm(9/18 23:50)	231.0mm(9/19 17:50)	231.5mm(9/19 00:20)	1977

セルの背景色	背景色が表す順位
	月別の1位

アメダス降水量の極値表(9月15日～19日)

地点名	積算降水量	日降水量	1時間降水量	3時間降水量	6時間降水量	12時間降水量	24時間降水量	48時間降水量	72時間降水量	統計開始年
種子島(西之表市)	321.5mm	281.0mm(9/18)	31.0mm(9/18 15:15)	77.5mm(9/18 15:10)	116.5mm(9/18 15:20)	189.0mm(9/18 20:30)	290.0mm(9/18 22:40)	312.0mm(9/19 11:40)	317.0mm(9/19 20:10)	1976
中種子(中種子町)	277.5mm	252.0mm(9/18)	30.0mm(9/18 15:19)	55.0mm(9/18 17:10)	98.5mm(9/18 19:50)	164.0mm(9/18 19:50)	257.0mm(9/18 22:40)	272.5mm(9/19 06:50)	276.0mm(9/19 23:00)	2006
上中(南種子町)	145.0mm	116.5mm(9/18)	21.0mm(9/18 16:54)	41.5mm(9/18 18:50)	52.0mm(9/18 21:10)	77.5mm(9/18 20:20)	125.5mm(9/18 20:40)	138.5mm(9/19 06:50)	144.0mm(9/19 09:40)	1976
屋久島(屋久島町)	237.5mm	192.5mm(9/18)	19.5mm(9/18 16:35)	44.0mm(9/18 18:30)	62.5mm(9/18 12:30)	119.0mm(9/18 12:20)	200.5mm(9/18 21:00)	221.0mm(9/19 07:10)	233.5mm(9/19 05:00)	1976
尾之間(屋久島町)	262.0mm	203.0mm(9/18)	40.5mm(9/18 11:56)	73.5mm(9/18 12:00)	97.5mm(9/18 11:50)	154.5mm(9/18 12:10)	211.5mm(9/18 21:00)	232.5mm(9/19 13:20)	241.5mm(9/19 11:20)	1976
中之島(十島村)	132.5mm	82.0mm(9/18)	20.5mm(9/18 07:24)	40.5mm(9/18 07:20)	58.5mm(9/18 08:10)	82.5mm(9/18 12:50)	106.0mm(9/18 12:10)	113.0mm(9/18 13:20)	129.0mm(9/19 06:50)	2002
平島(十島村)	194.0mm	161.0mm(9/18)	15.0mm(9/18 13:34)	34.0mm(9/18 16:00)	59.0mm(9/18 18:20)	100.0mm(9/18 17:10)	161.5mm(9/18 23:20)	192.0mm(9/19 03:20)	193.0mm(9/19 09:10)	2014
諏訪之瀬島(十島村)	144.0mm	121.0mm(9/18)	19.0mm(9/18 07:23)	32.0mm(9/18 16:20)	45.0mm(9/18 18:30)	82.0mm(9/18 17:00)	121.0mm(9/18 24:00)	142.0mm(9/18 24:00)	144.0mm(9/19 08:50)	2014
小宝島(十島村)	77.0mm	61.5mm(9/18)	11.5mm(9/18 13:27)	19.5mm(9/18 06:30)	36.0mm(9/18 09:30)	59.5mm(9/18 14:00)	66.5mm(9/18 14:40)	77.0mm(9/19 05:20)	77.0mm(9/19 24:00)	2014
宝島(十島村)	95.5mm	62.0mm(9/18)	10.0mm(9/18 04:39)	18.0mm(9/18 06:40)	28.5mm(9/18 09:40)	53.5mm(9/18 14:50)	76.5mm(9/18 12:30)	95.0mm(9/19 02:50)	95.0mm(9/19 24:00)	2014
笠利(奄美市)	133.5mm	65.0mm(9/17)	17.5mm(9/17 03:58)	21.0mm(9/18 11:00)	34.0mm(9/18 10:40)	52.0mm(9/18 12:50)	79.0mm(9/18 13:10)	132.5mm(9/18 15:30)	133.0mm(9/19 15:30)	2003
名瀬(奄美市)	149.0mm	67.0mm(9/17)	17.0mm(9/18 05:20)	24.0mm(9/18 07:20)	41.0mm(9/18 10:20)	51.0mm(9/18 16:20)	81.0mm(9/18 09:20)	146.0mm(9/18 15:30)	148.0mm(9/19 15:30)	1976
喜界島(喜界町)	94.0mm	46.0mm(9/17)	10.0mm(9/17 13:21)	20.5mm(9/17 15:20)	24.5mm(9/17 16:50)	34.0mm(9/17 17:50)	57.5mm(9/17 15:00)	94.0mm(9/18 14:10)	94.0mm(9/18 24:00)	1978
古仁屋(瀬戸内町)	186.0mm	119.0mm(9/17)	21.0mm(9/17 12:15)	42.5mm(9/17 11:50)	74.5mm(9/17 14:50)	100.0mm(9/17 20:50)	145.5mm(9/18 08:50)	178.0mm(9/18 16:20)	178.5mm(9/19 16:20)	1976
天城(天城町)	114.5mm	87.5mm(9/17)	25.0mm(9/17 11:18)	39.0mm(9/17 12:50)	49.0mm(9/17 16:20)	77.5mm(9/17 21:30)	97.0mm(9/18 08:20)	111.5mm(9/18 15:10)	112.0mm(9/18 13:50)	2003
伊仙(伊仙町)	174.5mm	104.5mm(9/17)	19.5mm(9/17 19:20)	38.5mm(9/17 14:40)	62.0mm(9/17 17:40)	97.5mm(9/17 21:30)	151.5mm(9/18 11:40)	174.0mm(9/18 22:20)	174.0mm(9/19 22:20)	1977
沖永良部(和泊町)	162.0mm	98.5mm(9/17)	26.0mm(9/17 20:48)	39.0mm(9/17 21:00)	61.5mm(9/18 00:10)	88.0mm(9/18 00:10)	127.5mm(9/18 12:10)	162.0mm(9/18 24:00)	162.0mm(9/18 24:00)	1976
与論島(与論町)	82.0mm	57.0mm(9/17)	23.0mm(9/17 15:38)	28.0mm(9/17 17:00)	38.0mm(9/17 17:10)	51.5mm(9/17 23:10)	67.5mm(9/18 11:10)	80.5mm(9/19 04:30)	81.0mm(9/18 21:10)	1978

セルの背景色	背景色が表す順位
	月別の1位

アメダス降水量の時系列表(9月15日)

鹿児島県 アメダス降水量データ (2022/09/15 01:00~2022/09/16 00:00)

	1.0	2.0	3.0	4.0	5.0	6.0	7.0	8.0	9.0	10.0	11.0	12.0	13.0	14.0	15.0	16.0	17.0	18.0	19.0	20.0	21.0	22.0	23.0	24.0	合計	
阿久根(阿久根市)	0	0	0	0	0	0	0	0	0	0	0	0	0	0	0	0	0	0	0	0	0	0	0	0	0	0
出水(出水市)	0	0	0	0	0	0	0	0	0	0	0	0	0	0	0	0	0	0	0	0	0	0	0	0	0	0
大口(伊佐市)	0	0	0	0	0	0	0	0	0	0	0	0	0	0	0	0	0	0	0	0	0	0	0	0	0	0
紫尾山(さつま町)	0	0	0	0	0	0	0	0	0	0	0	0	0	0	0	0	0	0	0.5	0	0	0	0	0	0	0.5
さつま柏原(さつま町)	0	0	0	0	0	0	0	0	0	0	0	0	0	0	0	0	0	0	0	0	0	0	0	0	0	0
中郷(薩摩川内市)	0	0	0	0	0	0	0	0	0	0	0	0	0	0	0	0	0	0	0	0	0	0	0	0	0	0
川内(薩摩川内市)	0	0	0	0	0	0	0	0	0	0	0	0	0	0	0	0.5	0	0	0	0	0	0	0	0	0	0.5
溝辺(霧島市)	0	0	0	0	0	0	0	0	0	0	0	0	0	0	0	0	0	0	0	0	0	0	0	0	0	0
八重山(薩摩川内市)	0	0	0	0	0	0	0	0	0	0	0	0	0	0	0	0	0	0	0	0	0	0	0	0	0	0
東市来(日置市)	0	0	0	0	0	0	0	0	0	0	0	0	0	0	0	0	0	0	0	0	0	0	0	0	0	0
牧之原(霧島市)	0	0	0	0	0	0	0	0.5	0	0	0	0	0	0	0.5	0	0	0	0	0	0	0	0	0	0	1.0
鹿児島(鹿児島市)	0	0	0	0	0	0	0	0	0	0	0	0	0	0	0	0	0	0	0	0	0	0	0	0	0	0
輝北(鹿屋市)	0	0	0	0	0	0	0	0.5	0	0.5	0	0	0	0	0	0	0	0	0	0	0	0	0	0	0	1.0
大隅(曾於市)	0	0	0	0	0	0	0	0.5	0	0	0	0	0	0.5	0	0	0	0.5	0	0	0	0	0	0	0	1.5
加世田(南さつま市)	0	0	0	0	0	0	0	0	0	0	0	0	0	0	0	0	0	0	0	0	0	0	0	0	0	0
吉ヶ別府(鹿屋市)	0	0	0	0	0	0	0	0	0	0	0.5	0.5	0	0	0	0	0	0	0	0	0	0	0	0	0	1.0
志布志(志布志市)	0	0	0	0	0	0	0	0	0	0	0	1.0	1.5	0	0	0	0	0	0	0	0	0	0	0	0.5	3.0
喜入(鹿児島市)	0	0	0	0	0.5	0	0	0	0	0	0	0	0	0	0	0	0	0	0	0	0	0	0	0	0.5	1.0
鹿屋(鹿屋市)	0	0	0	0	0	0	1.5	0	0	0	0	0.5	0.5	0	0	0	0.5	0	0	0	0	0	0	0	8.0	11.0
肝付前田(肝付町)	0.5	0	0.5	0	0.5	1.5	8.0	0.5	0	0	0	0	0	0	0	0	0	0	0	0	0.5	0	0.5	1.0	13.5	
枕崎(枕崎市)	0	0	0	0	0	0	0	0	0	0	0	0	0	0	0	0	0	0	0	0	0	0	0	0	0	0
指宿(指宿市)	0	0	0	0	0	0	0	0	0	0	0	0	0	0	0	0	0	0	0	0	0	0	0	0	0	0
内之浦(肝付町)	0	0	0	3.0	0	3.5	7.5	0	0	0	0	0.5	0	0	0	0	0	0	0	0	0	0	0	1.0	0.5	16.0
田代(錦江町)	4.5	3.0	0	0.5	0	1.5	0.5	0.5	1.0	0	1.0	0.5	0	0	0	0	0	0.5	0	0	0	0	1.0	1.0	15.5	
佐多(南大隅町)	1.0	0	0	0	0	0	0	0	0	0	0	0	0	0	0	0	0	0	0	0	0	0	0	0	0	1.0
種子島(西之表市)	0	0	4.5	0	0	0	0	0	0	0	0	0	0	0	0	0	0	0	0	0	0	0	0	0	0	4.5
中種子(中種子町)	0	0	0.5	0	0	0	0	0	0	0	0	0	0	0	0	0	0	0	0.5	0	0	0	0	0	0	1.0
上中(南種子町)	0	0	0	0	0	0	0	0	0	0	0	0	0	0	0	0	0	0.5	0	0	0	0	0	0	0	0.5
屋久島(屋久島町)	0	0	0	0	0	0	0	0	0	0	0	0.5	0	1.0	0	0	0	0	0	0	0	0	0	0	0	1.5
尾之関(屋久島町)	0	0	0.5	0	0	0	0.5	0	4.5	0.5	0	0	0	0.5	0	0	0	0	0	0	0	2.0	0	0	0	8.5
中之島(十島村)	1.0	0	0	0	0	0	0	0.5	0	2.5	0	0	0	0	0	0	0	0	0	0	0	0	0	0	0	4.0
平島(十島村)	0	0	0	0	0	0	0	0	0	0.5	0	0	0	0	0	0	0	0	0	0	0	0	0	0.5	0	1.0
諏訪之瀬島(十島村)	0	0	0	0	0	0	0	0	0	0	0	0	0	0	0	0	0	0	0	0	0	0	0	0	0	0
小宝島(十島村)	0	0	0	0	0	0	0	0	0	0	0	0	0	0	0	0	0	0	0	0	0	0	0	0	0	0
宝島(十島村)	0	0	0	0	0	0	0	0	0	0	0	0	0	0	0	0	0.5	0	0	0	0	0	0	0	0	0.5
笠利(奄美市)	0	0	0	0	0	0	0.5	0	0	0	0	0	0	0	0	0	0	0	0	0	0	0	0	0	0	0.5
名瀬(奄美市)	0	0	0	0	0	0	0	0.5	0	0	0	0.5	0	0	0	0	0	0	0	0	0	0	0	0	0	1.0
喜界島(喜界町)	0	0	0	0	0	0	0	0	0	0	0	0	0	0	0	0	0	0	0	0	0	0	0	0	0	0
古仁屋(瀬戸内町)	1.5	0	1.0	1.0	2.0	0	1.0	0.5	0.5	0	0	0	0	0	0	0	0	0	0	0	0	0	0	0	0	7.5
天城(天城町)	0	0	0	0	0.5	0	0	1.5	0	0.5	0	0	0	0.5	0	0	0	0	0	0	0	0	0	0	0	3.0
伊仙(伊仙町)	0	0	0	0	0	0	0	0	0	0	0	0	0	0.5	0	0	0	0	0	0	0	0	0	0	0	0.5
沖永良部(和泊町)	0	0	0	0	0	0	0	0	0	0	0	0	0	0	0	0	0	0	0	0	0	0	0	0	0	0
与論島(与論町)	0.5	0	0	0.5	0	0	0	0	0	0	0	0	0	0	0	0	0	0	0	0	0	0	0.5	0	0	1.5
	1.0	2.0	3.0	4.0	5.0	6.0	7.0	8.0	9.0	10.0	11.0	12.0	13.0	14.0	15.0	16.0	17.0	18.0	19.0	20.0	21.0	22.0	23.0	24.0	合計	

単位:mm (×は欠測)

緑色:1~9mm

黄色:10~19mm(長く降り続くと注意を要する)、20~29mm(側溝や小さい川があふれたり、小規模の崖崩れが始まる)

桃色:30~49mm(山崩れや崖崩れが起きやすくなる)、50mm~(都市部では地下街等に雨水が流れ込むことがある。土石流が起こりやすくなる)

アメダス降水量の時系列表(9月16日)

鹿児島県 アメダス降水量データ (2022/09/16 01:00~2022/09/17 00:00)

	1.0	2.0	3.0	4.0	5.0	6.0	7.0	8.0	9.0	10.0	11.0	12.0	13.0	14.0	15.0	16.0	17.0	18.0	19.0	20.0	21.0	22.0	23.0	24.0	合計	
阿久根(阿久根市)	0	0	0	0	0	0	0	0	0	0	0	0	0	0	0	0	0	0	0	0	0	0	0	0	0	0
出水(出水市)	0	0	0	0	0	0	0	0	0	0	0	0	0	0	0	0	0	0	0	0	0	0	0	0	0	0
大口(伊佐市)	0	0	0	0	0	0	0	0	0	0	0	0	0	0	0	0	0	0	0	0	0	0	0	0	0	0
紫尾山(さつま町)	0	0	0	0	0	0	0	0	0	0	0	0	0	0	0	0	0	0	0	0	0	0	0	0	0	0
さつま柏原(さつま町)	0	0	0	0	0	0	0	0	0	0	0	0	0	0	0	0	0	0	0	0	0	0	0	0	0	0
中郷(薩摩川内市)	0	0	0	0	0	0	0	0	0	0	0	0	0	0	0	0	0	0	0	0	0	0	0	0	0	0
川内(薩摩川内市)	0	0	0	0	0	0	0	0	0	0	0	0	0	0	0	0	0	0	0	0	0	0	0	0	0	0
溝辺(霧島市)	0	0	0	0	0	0	0	0	0	0	0	0	0	0	0	0	0	0	0	0	0	0	0	0	0	0
八重山(薩摩川内市)	0	0	0	1.0	0	0	0	0	0	0	0	0	0	0	0	0	0	0	0	0	0	0	0	0	0	1.0
東市来(日置市)	0	0	0	0	0	0	0	0	0	0	0	0	0	0	0	0	0	0	0	0	0	0	0	0	0	0
牧之原(霧島市)	0	0.5	1.5	0	0	0	0	0	0	0	0	0	0	0	0	0	0	0	0	0	0	0	0	0.5	0.5	3.0
鹿児島(鹿児島市)	0	0	1.0	0	0	0	0	0	0	0	0	0	0	0	0	0	0	0	0	0	0	0	0	0	0	1.0
輝北(鹿屋市)	0	0	0	0	0	0	0	0	0	0	0	0	0	0	0	0	0	0	0	0	0	0	0	0	0	0
大隅(曾於市)	0	0	0	0	0	0	0	0	0	0	0	0	0	0	0	0	0	0	0	0	0	0	0	0	0.5	0.5
加世田(南さつま市)	0	0	0	0	0	0	0	0	0	0	0	0	0	0	0	0	0	0	0	0	0	0	0	0	0	0
吉ヶ別府(鹿屋市)	0	19.0	3.0	0.5	0	0	0	0	0	0	0	0	0	0	0	0	0	0	0	0	0	0	0	0	0	22.5
志布志(志布志市)	1.5	3.0	0.5	0	0	0	0.5	0	0	0.5	0	0	0	0	0.5	0	0	0	0	0	0	0	0	0	0	6.5
喜入(鹿児島市)	0	1.0	0	1.5	0	0	0	0	0	0	0	0	0	0	0	0	0	0	0	0	0	0	0	0	0	2.5
鹿屋(鹿屋市)	0	5.5	1.0	1.0	0	0	0	0	0	0	0	0	0	0	0	0	0	0	0	0	0	0	0	0	0	7.5
肝付前田(肝付町)	0.5	1.0	2.5	2.0	0.5	0	0	0	0.5	2.0	0	0	0	0	0.5	0	0	0	0	0	0	0	0.5	0	0.5	8.5
枕崎(枕崎市)	0	0.5	0	2.0	0	0	0	0	0	0	0	0	0	0	0	0	0	0	0	0	0	0	0	0	0	0.5
指宿(指宿市)	1.0	1.0	0	0	0.5	0	0	0	0	0	0	0	0	0	0	0	0	0	0	0	0	0	0	0	0	2.5
内之浦(肝付町)	1.0	0.5	0.5	0	0	0	0	0	0	0	0	0	0	1.0	0	0	0	0	0	0	0	1.0	0	0	0	4.0
田代(錦江町)	11.5	0.5	1.0	0	2.5	0	0	0	0	2.5	0	0	0	0	0	0	0	0	0	0	0	0	0	0	0.5	18.5
佐多(南大隅町)	0.5	0	0	0	0	0	0	0	0	0	0	0	0	0	0	0	0	0	0	0	0	0	0	0	0	0.5
種子島(西之表市)	0	0	0	0	0	0	0	0	0	0	0	0	0	0	0	0	0	0	0	0	0	0	0.5	1.0	1.0	2.5
中種子(中種子町)	0	0	0	0.5	0	0	0	0	0	0	0	0	0	0	0	0	0	0	0	0	0	0	0	0	0.5	1.0
上中(南種子町)	0	0	0	0	0	0	0	0	0	1.5	2.0	0	1.0	0	0	0	0	0	0	0	0	0	0.5	0	0	5.0
屋久島(屋久島町)	0	0	0	0	0.5	8.0	0	0	0	0	3.5	0	0	0	0	0	0	0	0	0	0.5	0.5	0.5	1.0	1.0	14.5
尾之間(屋久島町)	0	0	6.0	0	4.0	1.0	1.0	0	0	0	0	2.0	0	2.0	0	0	0	0	0	0.5	0	0	1.0	0	0	17.5
中之島(十島村)	0	0	0	0	0	0	1.5	4.0	0.5	0	9.5	0.5	0	1.5	0.5	0	0	0	0	0	0	0	0	0.5	0	18.5
平島(十島村)	0	0	0	0	0	0	0	0	0	0.5	0	0	0	0	0	0	0	0	0	0	0	0	0	0.5	0	1.0
諏訪之瀬島(十島村)	0	0	0	0	0	0	0	0	0	1.0	0	0	0	0	0.5	0	0	0	0	0	0	0	0	0	0	1.5
小宝島(十島村)	0	0	0	0	0	0	0	0	0	0	0	0	0	0	0	0	0	0	0	0	0	0	0	0	0	0
宝島(十島村)	0	0	0	0	0	0	0	0	0	0	0	0	0	0	0	0	0	0	0	0	0	0	0	0	0	0
笠利(奄美市)	0	0	0	0	0	0	0	0	0	0	0	0	0	0	0	6.0	1.0	1.0	3.0	0	0	0	0	0.5	1.5	13.0
名瀬(奄美市)	0	0	0	0	0	0	0	0	0	0	0	0	0	0	0	0.5	7.0	10.5	5.0	1.0	0	0.5	1.5	1.0	0	27.0
喜界島(喜界町)	0	0	0	0	0	0	0	0	0	0	0	0	0	0	2.0	7.0	1.0	0	0	0	3.0	5.5	2.0	0.5	0	21.0
古仁屋(瀬戸内町)	0	0	0	0	0	0	0	0	0	0	0	0	0	0	0	0	2.0	0	1.5	7.0	0	0	0	0	0.5	11.0
天城(天城町)	0	0	0	0	0	0	0	0	0	0	0	0	0	0	0	0.5	0	0	0	0	0	0.5	0	0	0	1.0
伊仙(伊仙町)	0	0	0	0	0	0	0	0	0	0	0	0	0	0	0	0	0	0	0	0	0	0	0.5	1.5	0	2.0
沖永良部(和泊町)	0	0	0	0	0	0	0	0	0	0	0	0	0	0	0	0	0	0	0	0	0	0	0	0	0	0
与論島(与論町)	0	0	0	0	0	0	0	0	0	0	0	0	0	0	0	0	0	0	0	0	0	0	0	0	0	0
	1.0	2.0	3.0	4.0	5.0	6.0	7.0	8.0	9.0	10.0	11.0	12.0	13.0	14.0	15.0	16.0	17.0	18.0	19.0	20.0	21.0	22.0	23.0	24.0	合計	

単位:mm (×は欠測)

緑色:1~9mm

黄色:10~19mm(長く降り続くと注意を要する)、20~29mm(側溝や小さい川があふれたり、小規模の崖崩れが始まる)

桃色:30~49mm(山崩れや崖崩れが起きやすくなる)、50mm~(都市部では地下街等に雨水が流れ込むことがある。土石流が起こりやすくなる)

アメダス降水量の時系列表(9月17日)

鹿児島県 アメダス降水量データ (2022/09/17 01:00~2022/09/18 00:00)

	1.0	2.0	3.0	4.0	5.0	6.0	7.0	8.0	9.0	10.0	11.0	12.0	13.0	14.0	15.0	16.0	17.0	18.0	19.0	20.0	21.0	22.0	23.0	24.0	合計	
阿久根(阿久根市)	0	0	0	0	0	0	0	0	0	0	1.0	0	0	0	0	0	0.5	0	0.5	0	0	0	0	0	0	2.0
出水(出水市)	0	0	0	0	0	0	0	0	0	0.5	0	0	0	0	0	0.5	0	0	0.5	0.5	0	0	0	0	0	2.0
大口(伊佐市)	0	0	0	0	0	0	0	0.5	0	0.5	0	0	0	0	0	0	0.5	0	0	0.5	0	0	0	0	0	2.0
紫尾山(さつま町)	0	0	0	0	0	0	0	0	0	1.0	0	0	0	0	0	0.5	0	0	0	0.5	0	0	0	0	0	2.0
さつま柏原(さつま町)	0	0	0	0	0	0	0	0	0	0.5	0	0	0	0	0	0.5	0.5	0	0	0.5	0	0	0	0	0	2.0
中儀(薩摩川内市)	0	0	0	0	0	0	0	0	0	0	0.5	0	0	0	0.5	0	0	0.5	1.0	1.0	0.5	0	0	0	0	4.0
川内(薩摩川内市)	0	0	0	0	0	0	0	0	0	0.5	0.5	0	0	0	0	0.5	0.5	0	1.0	0.5	0	0	0	0	0	3.5
溝辺(霧島市)	0	0	0	0	0	0.5	0	0	0.5	4.5	1.5	0.5	0	0	0	7.5	2.5	3.0	1.5	0.5	1.0	2.5	1.0	1.0	1.0	28.0
八重山(薩摩川内市)	0	0	0	0	0	0.5	0	0	2.5	3.5	0	0.5	0.5	0	0	4.0	2.5	0	5.0	6.5	0.5	1.0	1.5	0.5	0.5	29.0
東市来(日置市)	0	0	0	0	0	0	0	0	1.0	1.0	0	0	0	0	0	0	0.5	2.0	1.5	1.0	0	0	0	0	0.5	7.5
牧之原(霧島市)	0	0	0	1.0	0.5	0.5	0	0	2.5	0	1.0	0	0	0.5	1.5	0	0	4.0	0.5	0.5	0.5	0.5	2.5	1.0	1.0	17.0
鹿児島(鹿児島市)	0	0	0	0	0	0	0.5	0.5	0.5	0	0	0	0	0	0	0	0	0	0	0	0	0	0	0	0	1.5
輝北(鹿屋市)	0	0	0	0	0.5	0	0.5	0	1.0	0	0	0	0	0.5	0	0	0	0.5	1.5	0.5	0.5	0	0	0.5	0.5	6.0
大隅(曾於市)	0	0	0	0	0	0	0	0	0.5	0	0	0	0	0	0	0	1.5	0	1.0	1.0	0	0	0	0.5	0.5	5.0
加世田(南さつま市)	0	0	0	0	0	0	0	0	1.5	0	0	0	0	0	0	0	0	0	0	0.5	0	0	1.5	0	0	3.5
吉ヶ別府(鹿屋市)	0	0	0	0	0.5	0	0	2.0	0.5	0	0	0	0	2.0	0.5	0	0	1.5	0.5	2.0	0	1.0	0.5	1.0	1.0	12.0
志布志(志布志市)	0	0	0.5	0.5	0	0	0	2.5	0.5	0	0.5	0	1.0	1.5	2.5	2.0	0	2.5	2.0	3.5	0	0	0.5	1.0	1.0	21.0
喜入(鹿児島市)	0	0	0	0	0	0.5	0	0	2.0	0	0	0	0	0	0	0	0	0	2.0	1.0	0	0	0	0	1.0	6.5
鹿屋(鹿屋市)	0	0	0	0	0.5	0	0	6.0	0.5	0	1.0	0	0	2.0	0	0.5	1.5	6.0	8.5	1.5	0	1.0	1.0	2.5	2.5	32.5
肝付前田(肝付町)	0	0	0	0	2.0	0	0	9.0	0	0	0.5	0	0	0	0.5	0.5	3.0	0	0.5	0.5	0	0.5	0.5	3.0	3.0	20.5
枕崎(枕崎市)	0	0	0	0	0	0	0	0	1.5	0	0	0	0	0	0	0	0	4.0	0.5	0	0	0	0	0	1.0	7.0
指宿(指宿市)	0	0	0	0	0.5	0.5	0	0	0.5	0	0	0	0	0	0.5	0.5	1.0	3.0	0	0	0	0	0.5	1.0	4.5	12.5
内之浦(肝付町)	0	0	0	2.0	2.5	0	0	0	0	1.0	0	0	0.5	0	0	0	1.0	0	0	0	0.5	0.5	0.5	9.0	9.0	17.5
田代(錦江町)	0	0	0	0	1.5	0	0	0	0	0	0	0.5	3.5	1.5	0	0.5	0.5	0	2.0	0	0.5	1.0	0.5	9.0	9.0	21.0
佐多(南大隅町)	0	0	0	0	0	0	0	0	0	0	0	0	0	0	0	0	0	0.5	0.5	0	0	1.5	0	1.0	1.0	3.5
種子島(西之表市)	0.5	0.5	0	0.5	0	0	0	0	0	0	0	0.5	3.0	0	0.5	2.0	2.5	0.5	0	0	0	0	0	5.0	4.0	19.5
中種子(中種子町)	0	1.5	0	0	0.5	0	1.0	0.5	0	0	1.0	0.5	0	0	0.5	0.5	2.0	1.0	0	0	0	0.5	3.0	3.5	3.5	16.0
上中(南種子町)	0	0	0	0	0.5	0	2.5	0.5	0	0	0	1.5	0	2.0	0.5	2.5	0	0	0.5	0	0.5	0	4.5	4.0	19.5	
屋久島(屋久島町)	0	0	0	0	0	0	0	1.0	0	0	0	0	2.0	0	4.0	1.5	0.5	0	0	0	0	2.5	5.0	3.0	3.0	19.5
尾之間(屋久島町)	0	0	0	0.5	0	0	1.0	2.0	0	0	0	0	0	0.5	1.5	1.0	1.0	0	0	0	0	5.5	2.0	2.5	17.5	
中之島(十島村)	0	0	0	0	0	1.0	0	0.5	2.0	0.5	0.5	0	7.5	1.0	4.5	8.5	0.5	0	0.5	0	0	0	0.5	0.5	0.5	28.0
平島(十島村)	0	0	0	0.5	0	0	0	1.0	0.5	1.0	0	0	1.5	5.0	3.0	9.0	5.0	0	0.5	0	0	1.5	0.5	2.0	3.0	31.0
諏訪之瀬島(十島村)	0	0	0.5	0	0	0.5	0	1.0	1.0	0.5	1.0	0.5	2.5	0.5	4.5	3.0	2.0	0	3.0	0	0	0	0	0.5	2.0	21.0
小宝島(十島村)	0	0	0	0	0	0.5	0	1.5	0	1.0	1.0	0.5	4.0	1.0	3.5	0	0	0	0.5	0	0	1.0	0	1.0	1.5	15.5
宝島(十島村)	0	0	0.5	0	0	0	0	1.5	0.5	1.0	0.5	1.0	0.5	7.5	1.5	1.5	4.0	0	3.0	5.0	0.5	0	2.5	0.5	2.5	33.0
笠利(奄美市)	1.5	0.5	0.5	17.0	1.0	1.5	0.5	1.0	7.5	5.0	1.0	0.5	0.5	6.0	3.5	6.0	4.5	4.5	1.0	0	0	0.5	0.5	0.5	0.5	65.0
名瀬(奄美市)	0.5	0	0.5	11.5	3.5	1.0	1.5	2.5	2.0	8.0	2.0	7.0	1.0	1.5	5.0	5.0	5.0	4.0	4.5	0	0	0.5	0.5	0	0	67.0
喜界島(喜界町)	0	3.5	5.0	0	0.5	2.0	4.0	2.0	0.5	0	0.5	2.5	5.0	5.0	8.0	2.5	1.0	1.5	0	0	0	0	0	2.0	0.5	46.0
古仁屋(瀬戸内町)	1.0	1.0	0	3.0	6.5	0.5	0.5	0.5	10.0	11.5	7.5	15.5	13.5	7.0	10.5	4.0	6.0	6.0	5.0	2.0	1.5	2.5	1.0	2.5	2.5	119.0
天城(天城町)	0.5	0	0	0	2.0	3.5	1.0	0	1.5	4.0	21.0	9.0	7.0	5.5	0.5	4.5	5.5	5.5	9.0	3.5	2.5	0	1.0	0.5	0.5	87.5
伊仙(伊仙町)	1.0	0	0	0	1.0	2.0	0	0	0.5	5.0	4.0	4.5	17.0	7.5	9.5	10.0	6.5	8.5	10.5	13.0	1.5	0	2.0	0.5	0.5	104.5
沖永良部(和泊町)	0.5	0	0	0	0	0	1.0	0	0	0	7.0	7.0	4.5	12.0	4.0	1.5	3.0	1.0	6.5	7.5	25.0	3.0	1.0	1.0	1.0	98.5
与論島(与論町)	0	0	0	0	0.5	0	3.5	0	0	0.5	1.0	7.5	2.5	0	13.0	13.5	1.5	0	0	0.5	5.5	6.0	1.5	0	0	57.0
	1.0	2.0	3.0	4.0	5.0	6.0	7.0	8.0	9.0	10.0	11.0	12.0	13.0	14.0	15.0	16.0	17.0	18.0	19.0	20.0	21.0	22.0	23.0	24.0	合計	

単位:mm (×は欠測)

緑色:1~9mm

黄色:10~19mm(長く降り続くと注意を要する)、20~29mm(側溝や小さい川があふれたり、小規模の崖崩れが始まる)

桃色:30~49mm(山崩れや崖崩れが起きやすくなる)、50mm~(都市部では地下街等に雨水が流れ込むことがある。土石流が起こりやすくなる)

アメダス降水量の時系列表(9月19日)

鹿児島県 アメダス降水量データ (2022/09/19 01:00~2022/09/20 00:00)

	1.0	2.0	3.0	4.0	5.0	6.0	7.0	8.0	9.0	10.0	11.0	12.0	13.0	14.0	15.0	16.0	17.0	18.0	19.0	20.0	21.0	22.0	23.0	24.0	合計	
阿久根(阿久根市)	1.0	0	0.5	1.0	3.5	3.0	1.5	1.0	0.5	0	0	0.5	0	0	0	0	0	0	0	0	0	0	0	0	0	12.5
出水(出水市)	1.5	1.5	0.5	1.0	1.5	2.5	2.5	1.5	1.0	0	0	0	0	0.5	0	2.0	0	0	0	0	0	0	0	0	0	16.0
大口(伊佐市)	2.0	1.0	1.0	0.5	1.0	3.5	3.5	3.5	5.5	2.5	1.0	2.5	1.5	3.5	2.5	1.5	1.0	0	0.5	0	0	0	0	0	0	38.0
紫尾山(さつま町)	8.0	5.5	6.5	8.5	12.5	20.0	19.0	12.5	17.5	5.5	0.5	6.5	2.0	3.0	8.5	7.5	0	1.5	2.5	0	0	0	0.5	0	148.0	
さつま柏原(さつま町)	5.0	1.5	0.5	2.5	5.0	6.0	8.0	8.0	7.0	4.0	1.0	3.5	1.5	2.0	3.0	1.5	0.5	0	0	0	0	0	0	0	0	60.5
中郷(薩摩川内市)	2.0	5.0	2.0	2.0	1.5	2.5	0	0	0	0	0	0	0	0	0	0	0	0	0	0	0	0	0	0	0	15.0
川内(薩摩川内市)	1.5	0.5	0.5	3.5	0	1.5	1.0	3.0	1.0	1.5	0	0	2.0	0	1.5	3.0	0.5	0	0	0	0	0	0	0	0	21.0
溝辺(霧島市)	3.0	1.5	3.0	1.0	4.0	6.0	3.0	2.5	2.0	2.0	0.5	1.0	4.5	2.0	1.0	0.5	0	0	0	0	0	0	0	0	0	37.5
八重山(薩摩川内市)	3.5	3.0	2.5	5.5	4.5	4.5	3.5	7.5	4.0	3.0	1.5	0	3.0	1.0	1.0	5.0	0.5	0	0.5	0	0	0	0	0	0	54.0
東市来(日置市)	0.5	0.5	0.5	2.0	0.5	1.0	1.0	2.0	0.5	0	0	0	3.0	1.0	1.0	2.0	2.0	0.5	0	0	0	0	0	0	0	18.0
牧之原(霧島市)	0	0	0	2.5	1.0	0.5	0.5	0.5	0.5	0	0.5	1.0	0.5	0.5	1.5	1.0	0	0	0	0	0	0	0	0	0	10.5
鹿児島(鹿児島市)	0.5	1.0	3.0	2.5	2.0	3.5	4.5	2.5	1.5	2.5	0.5	1.0	5.5	1.0	2.0	1.5	0.5	0	0	0	0	0	0	0	0	35.5
輝北(鹿屋市)	x	x	x	x	x	x	x	x	x	x	x	x	x	x	x	x	x	x	x	x	x	x	x	x	x	
大隅(曾於市)	0	0	0	2.0	0	0.5	0.5	1.0	2.5	0.5	1.0	x	x	x	x	x	0	0	0	0	0	0	0	0	0	8.0
加世田(南さつま市)	0	1.0	3.0	2.0	1.0	0.5	1.0	0.5	1.0	1.5	0	0	0	2.5	1.5	1.5	1.5	1.0	0	0	0	0	0	0	0	19.5
吉ヶ別府(鹿屋市)	0	0.5	0	0.5	7.0	8.5	19.5	8.0	12.0	7.5	4.0	6.5	3.0	4.5	4.5	6.5	5.0	0.5	0	0	0	0	0	0	0	98.0
志布志(志布志市)	0	0	0	0	0	0.5	0.5	0	3.5	0.5	0	0	0	0	1.0	0	0.5	0	0	0	0	0	0	0	0	6.5
喜入(鹿児島市)	0	1.5	1.5	3.0	8.5	2.5	6.5	3.0	4.0	2.0	0.5	0.5	1.0	4.5	2.0	2.0	1.0	1.0	0.5	0	0	0	0	0	0	45.5
鹿屋(鹿屋市)	0	0	0	0	0.5	0.5	2.0	0.5	3.0	4.5	1.5	0	0.5	2.5	2.0	6.0	3.0	1.0	0	0	0	0	0	0	0	27.5
肝付前田(肝付町)	0.5	0	0.5	0	0	0.5	0	0	1.0	1.5	3.0	1.0	0	1.5	0.5	0.5	0.5	0	0	0	0	0	0	0	0	11.0
枕崎(枕崎市)	1.5	2.5	0	1.0	3.0	0.5	1.5	3.0	2.0	0	0.5	0	0.5	0	2.0	3.5	2.5	0	0.5	0	0	0	0	0	0	24.5
指宿(指宿市)	1.0	1.0	0.5	0.5	2.0	1.5	1.5	3.0	3.5	1.0	3.5	0.5	6.0	1.5	1.0	0	0	0.5	0	0	0	0	0	0	0	28.5
内之浦(肝付町)	x	x	x	x	x	x	x	x	x	x	x	x	x	x	x	x	x	x	x	x	x	x	x	x	x	
田代(錦江町)	0.5	0.5	0	0	3.5	3.0	2.5	2.0	5.0	2.5	3.5	0.5	0	7.0	5.0	0.5	2.5	0.5	0	0	0	0	0	0	0	39.0
佐多(南大隅町)	x	x	x	x	x	x	x	x	x	x	x	x	x	x	x	x	x	x	x	x	x	x	x	x	x	
種子島(西之表市)	1.0	1.0	2.5	1.5	1.5	1.0	3.5	1.0	0	0	0	0	0	0	0	0	0	0.5	0	0.5	0	0	0	0	0	14.0
中種子(中種子町)	0	0	0.5	4.0	1.5	0.5	0	0	0	0.5	0	0	0	0	0	0	0	0.5	0	0	0	0	0	0	0	7.5
上中(南種子町)	0	0.5	0.5	1.0	1.0	0	0	0	0	0.5	0	0	0	0	0	0	0	0	0	0	0	0	0	0	0	3.5
屋久島(屋久島町)	1.0	1.5	1.5	2.0	1.5	1.0	0.5	0.5	0	0	0	0	0	0	0	0	0	0	0	0	0	0	0	0	0	9.5
尾之関(屋久島町)	1.5	0.5	0.5	4.0	1.0	1.0	1.0	5.0	1.0	0	0	0	0	0	0	0	0	0	0	0	0	0	0	0	0	15.5
中之島(十島村)	x	x	x	x	x	x	x	x	x	x	x	x	x	x	x	x	x	0	0	0	x	x	x	x	x	0
平島(十島村)	0	0	0	0	0	0	0	0	0	0	0	0	0	0	0	0	0	0	0	0	0	0	0	0	0	0
諏訪之瀬島(十島村)	0	0	0.5	0	0	0	0	0	0	0	0	0	0	0	0	0	0	0	0	0	0	0	0	0	0	0.5
小宝島(十島村)	0	0	0	0	0	0	0	0	0	0	0	0	0	0	0	0	0	0	0	0	0	0	0	0	0	0
宝島(十島村)	0	0	0	0	0	0	0	0	0	0	0	0	0	0	0	0	0	0	0	0	0	0	0	0	0	0
笠利(奄美市)	0	0	0	0	0	0	0	0	0	0	0	0	0	0	0	0	0	0	0	0	0	0	0	0	0	0
名瀬(奄美市)	0	0	0	0	0	0	0.5	0	0	0	0	0	0	0	0	0	0	0	0	0	0	0	0	0	0	0.5
喜界島(喜界町)	0	0	0	0	0	0	0	0	0	0	0	0	0	0	0	0	0	0	0	0	0	0	0	0	0	0
古仁屋(瀬戸内町)	0	0	0	0	0	0	0	0	0	0	0	0	0	0	0	0	0	0	0	0	0	0	0	0	0	0
天城(天城町)	0	0	0	0	0	0	0	0	0	0	0	0	0	0	0	0	0	0	0	0	0	0	0	0	0	0
伊仙(伊仙町)	0	0	0	0	0	0	0	0	0	0	0	0	0	0	0	0	0	0	0	0	0	0	0	0	0	0
沖永良部(和泊町)	0	0	0	0	0	0	0	0	0	0	0	0	0	0	0	0	0	0	0	0	0	0	0	0	0	0
与論島(与論町)	0	0	0	0	0	0	0	0	0	0	0	0	0	0	0	0	0	0	0	0	0	0	0	0	0	0
	1.0	2.0	3.0	4.0	5.0	6.0	7.0	8.0	9.0	10.0	11.0	12.0	13.0	14.0	15.0	16.0	17.0	18.0	19.0	20.0	21.0	22.0	23.0	24.0	合計	

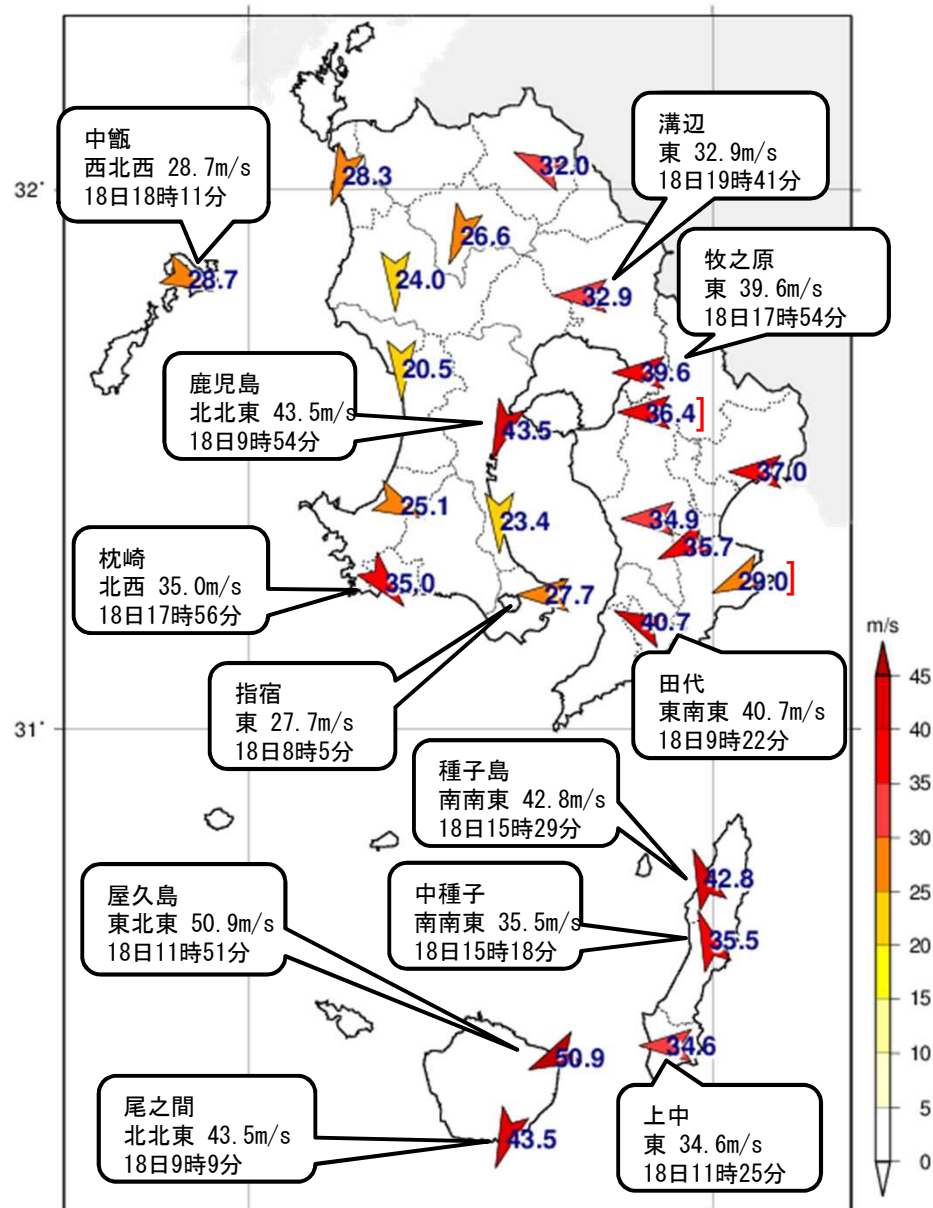
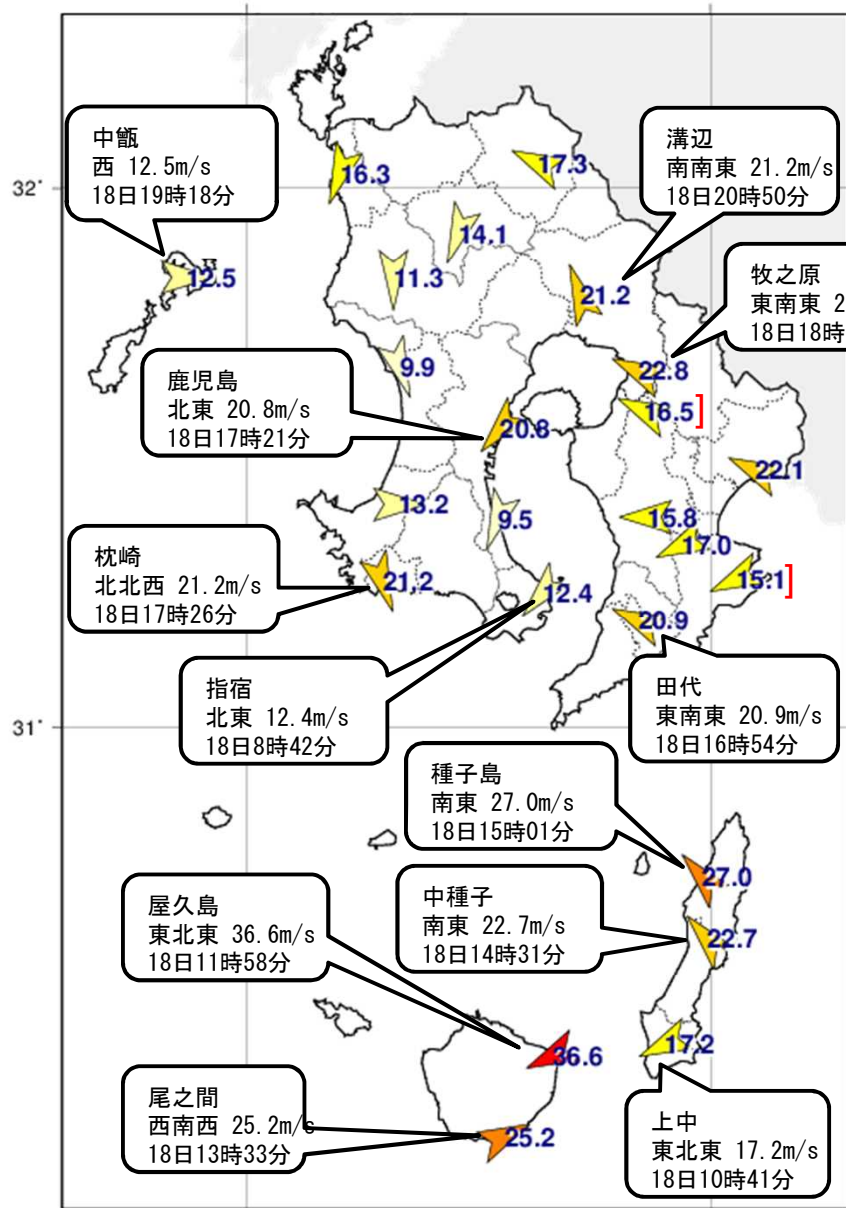
単位:mm (×は欠測)

緑色:1~9mm

黄色:10~19mm(長く降り続くと注意を要する)、20~29mm(側溝や小さい川があふれたり、小規模の崖崩れが始まる)

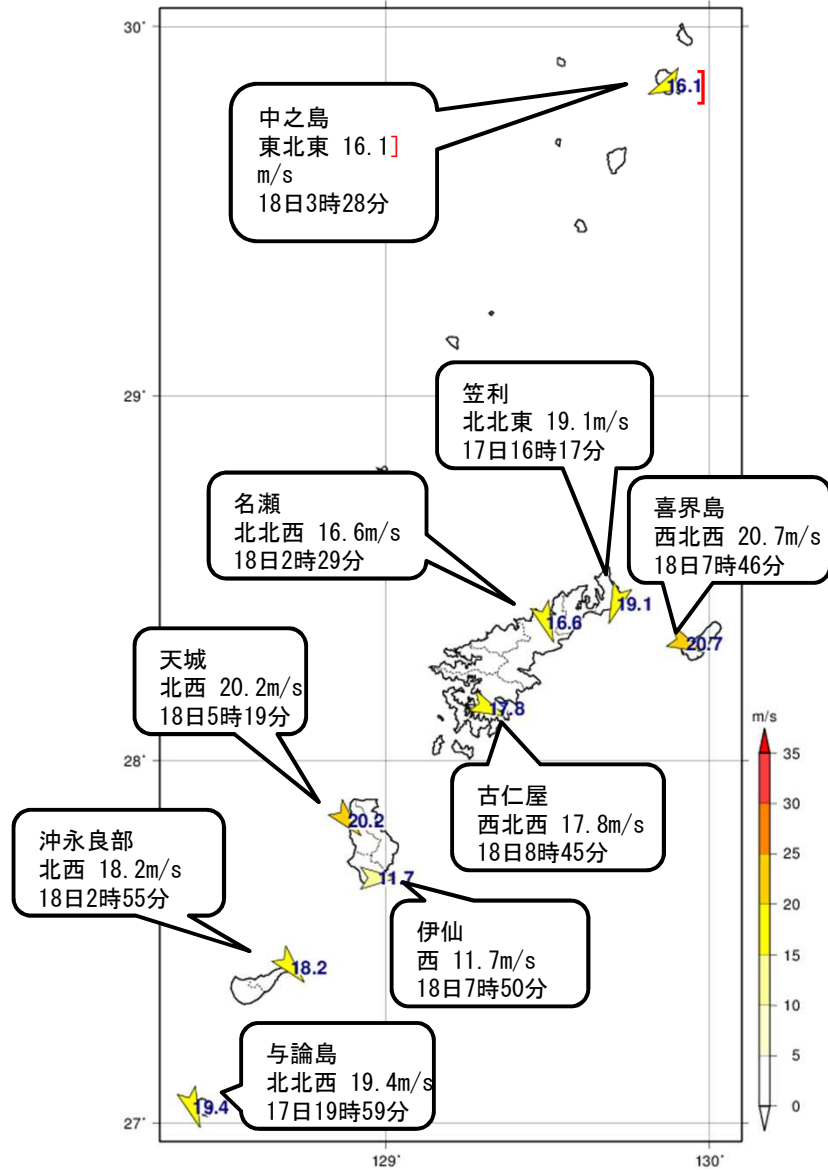
桃色:30~49mm(山崩れや崖崩れが起きやすくなる)、50mm~(都市部では地下街等に雨水が流れ込むことがある。土石流が起こりやすくなる)

アメダス風向・風速分布図(奄美地方を除く)(9月15日~19日)

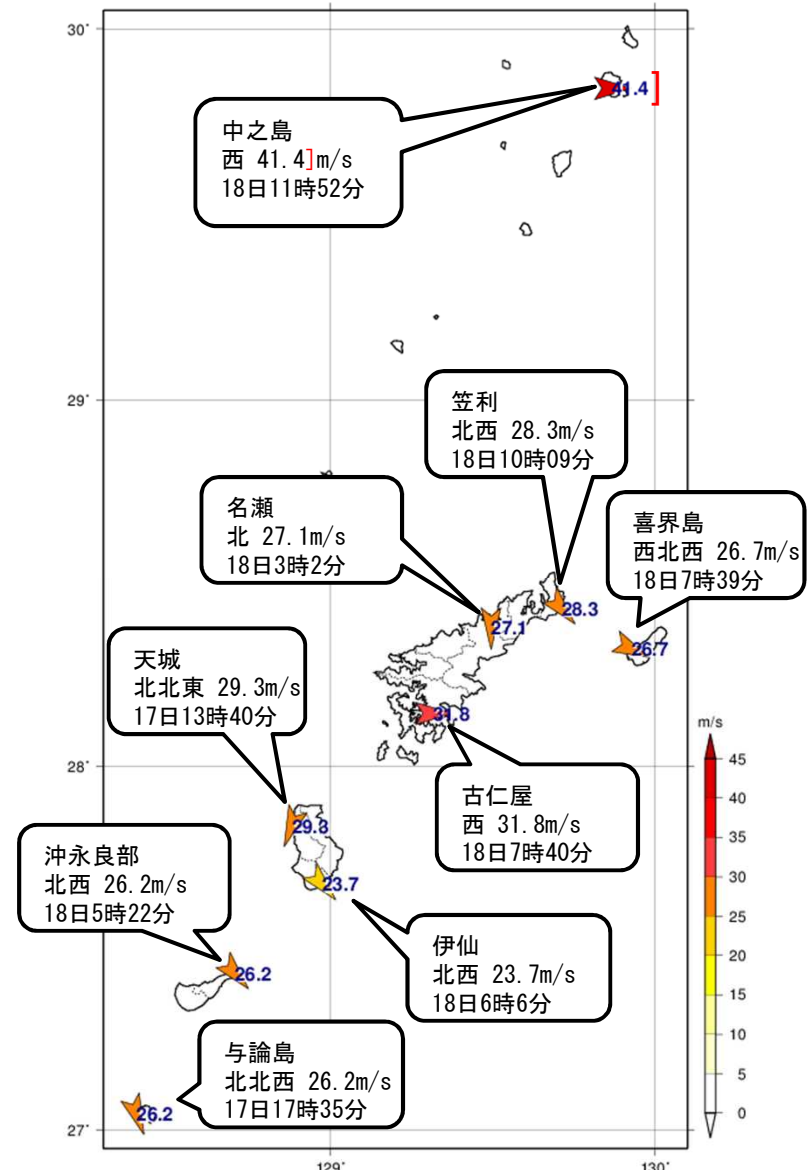


※]: 資料不足値 25

アマダス風向・風速分布図(奄美地方)(9月15日~19日)



最大風速



最大瞬間風速

※]: 資料不足値 26

アメダス風向・風速の時系列表(9月15日)

鹿児島県 アメダス風向風速データ (2022/09/15 01:00~2022/09/16 00:00)

	1	2	3	4	5	6	7	8	9	10	11	12	13	14	15	16	17	18	19	20	21	22	23	24
阿久根 (阿久根市)	2.5 東北東	1.8 北北東	1.0 東北東	1.5 東南東	0.4 東北東	2.8 東北東	1.4 東	1.4 北東	3.1 東北東	3.0 東北東	3.3 東北東	2.9 東	3.0 東北東	2.8 東	2.2 南東	3.3 東	2.9 東北東	1.9 東北東	3.0 東北東	1.3 東	2.0 東北東	1.2 東南東	2.4 東北東	2.4 東北東
大口 (伊佐市)	2.9 東	3.1 東	4.8 東	2.7 東	2.0 東	2.1 東南東	2.6 東	3.0 東	2.8 東	7.3 東南東	5.1 東	5.3 東	5.9 東	6.0 東	6.4 東北東	4.3 東北東	5.2 東北東	1.6 東	0.4 南南西	1.8 東	0.8 東南東	2.9 東	2.4 東南東	3.2 東
さつま柏原 (さつま町)	0.4 北北東	0.8 北東	0.8 北	0.6 北東	1.3 南南東	0.6 東北東	0.7 北東	1.1 東北東	1.6 北東	1.6 東	2.6 東北東	2.8 東南東	3.1 東	2.9 東南東	0.9 東	1.8 東北東	1.7 東	1.8 北東	1.6 北東	1.2 北東	1.5 北	1.4 北北西	1.5 北北東	0.4 南南東
中甌 (薩摩川内市)	2.1 東	1.7 東	2.3 東	1.8 東北東	1.6 東	1.5 東	1.7 東	2.2 東	2.3 東	3.2 東	3.1 東	1.7 東北東	1.9 南	0.9 東	0.9 東南東	1.0 南南東	1.5 南東	1.4 北東	0.8 東南東	2.0 東	2.1 東	1.7 東	2.1 東	1.7 東北東
川内 (薩摩川内市)	3.2 東南東	3.4 東南東	2.8 東南東	1.8 北東	1.3 北北東	1.5 北東	1.3 北北東	1.8 北東	4.7 南東	3.7 東南東	6.2 東北東	5.3 東	6.0 南東	4.8 東南東	2.7 東北東	4.3 東南東	4.4 東	3.2 東	4.9 東	4.1 東	3.2 東	3.3 北東	2.2 東	1.2 北北東
溝辺 (霧島市)	4.3 東	4.9 東	4.6 東	4.2 東	4.2 東	4.5 東	4.4 東	5.5 東	5.6 東	6.0 東	4.6 東	4.9 東	6.1 東	3.4 東	4.0 南東	5.0 東	4.6 東北東	6.2 東	4.3 東	4.9 東	4.3 東	5.4 東南東	4.4 東	6.0 東
東市来 (日置市)	2.7 東	1.8 東	1.5 東	1.0 東	1.6 東	0.9 南東	1.5 東	1.0 東南東	2.3 東	2.6 東	3.3 東南東	3.7 東	4.0 東南東	3.2 東南東	3.3 東	3.5 東	3.0 東	3.4 東南東	1.8 東	2.0 東	2.0 東	1.6 東	1.7 東南東	0.1 静穏
牧之原 (霧島市)	4.3 東	6.1 東南東	4.8 東	4.0 東	3.5 東	4.1 東	4.5 東	4.3 東	6.0 東	5.6 東	6.5 東	6.6 東南東	7.5 東南東	6.1 東南東	6.4 東南東	6.1 東	5.9 東南東	5.0 東	5.0 東	4.4 東	4.2 東	4.7 東	4.0 東	4.7 東
鹿児島 (鹿児島市)	5.0 東	4.5 東	4.0 東北東	4.4 東	3.3 東北東	2.4 東	3.1 東北東	4.3 東	5.2 東	5.7 東北東	7.4 東南東	5.1 東南東	6.1 東南東	6.0 東	2.5 東南東	6.5 東	5.3 東	5.6 東	4.8 北東	4.4 東	4.0 東	4.2 東北東	4.1 東	3.7 北東
輝北 (鹿屋市)	1.9 東南東	2.8 東南東	1.8 東南東	1.3 東	1.3 東	1.1 東北東	1.5 東南東	2.3 東北東	3.4 東南東	3.5 東	3.9 東南東	4.5 東	4.0 南東	5.3 東南東	3.6 東	3.7 東南東	2.8 東南東	2.4 東	2.3 東	1.1 東	2.0 東南東	0.5 東南東	1.0 東北東	
加世田 (南さつま市)	4.3 東	4.7 東南東	4.2 東	4.7 東南東	3.8 東南東	3.6 東	2.5 東	2.6 南東	2.5 東	4.9 東南東	5.1 東	7.1 東南東	4.9 東南東	5.8 東南東	4.9 東南東	5.0 東	4.8 東	4.0 東南東	1.6 東	2.0 東	3.1 東南東	1.7 東	3.3 東南東	1.0 東北東
志布志 (志布志市)	2.2 東	1.4 東北東	2.4 東	2.4 東	2.4 東	1.7 東北東	1.8 東北東	2.0 東	2.3 東北東	2.2 東北東	2.1 東北東	2.7 東南東	3.8 東	3.1 東	4.2 東	2.4 東	2.4 東	2.1 東北東	1.1 東北東	1.7 東北東	2.6 東	1.3 北東	2.6 東北東	1.8 東北東
喜入 (鹿児島市)	1.7 南東	1.2 南東	1.2 東南東	1.0 東南東	0.8 南南東	0.5 南東	1.9 南東	0.4 南	1.1 東南東	1.5 東南東	2.1 東南東	1.2 南南東	2.5 東南東	1.9 東南東	1.2 東	1.9 東	2.1 南東	1.2 南東	0.9 東南東	1.2 東	0.6 南南東	1.8 東北東	1.5 東南東	1.8 東
鹿屋 (鹿屋市)	4.0 東北東	5.1 北東	3.6 北東	4.2 北東	3.7 東北東	3.7 東北東	3.1 北東	4.5 東北東	5.0 東北東	5.3 東北東	3.7 東北東	5.2 東	4.6 東北東	5.3 東	5.4 東	4.1 東北東	4.3 東北東	3.9 東北東	4.1 東北東	2.4 北北東	3.5 北東	3.7 東北東	3.0 北東	3.4 東北東
肝付前田 (肝付町)	4.0 東北東	4.7 東北東	3.5 東北東	4.2 東北東	3.9 東北東	3.8 東北東	1.4 東北東	4.2 東北東	5.5 東北東	5.0 東北東	5.6 東北東	3.1 東北東	5.0 東北東	4.8 北東	4.5 東北東	4.3 東北東	5.0 東北東	4.1 東北東	3.3 東北東	2.8 東北東	2.5 東北東	3.5 東北東	3.3 東北東	3.6 東北東
枕崎 (枕崎市)	3.1 東北東	2.8 東北東	4.2 東北東	4.4 東北東	3.9 東北東	3.9 東北東	3.4 東	4.1 東北東	5.5 東北東	5.7 東北東	6.7 東北東	6.6 東	7.1 東	7.3 東	5.0 東	6.4 東北東	5.3 東	4.1 東	3.7 東北東	5.6 東北東	5.0 東北東	3.1 東北東	2.3 東北東	2.7 東北東
指宿 (指宿市)	1.4 東	0.8 東	0.6 東北東	1.1 東北東	0.6 北東	1.9 北北東	1.1 北東	1.9 東	1.1 東	2.7 東	2.5 東北東	2.6 東	2.6 東	2.4 東	4.1 東南東	2.9 東南東	2.3 東北東	2.5 東北東	1.7 北東	2.4 東北東	0.8 北東	1.0 北東	1.2 北東	1.5 東
	1	2	3	4	5	6	7	8	9	10	11	12	13	14	15	16	17	18	19	20	21	22	23	24

単位:m/s、風向は16方位 (×は欠測)

緑色:9.5~15.5m/s未満

黄色:15.5~19.5m/s未満

桃色:19.5m/s~

アメダス風向・風速の時系列表(9月15日)

鹿児島県 アメダス風向風速データ (2022/09/15 01:00~2022/09/16 00:00)

	1	2	3	4	5	6	7	8	9	10	11	12	13	14	15	16	17	18	19	20	21	22	23	24
内之浦 (肝付町)	4.8 東北東	3.9 東北東	4.4 東北東	5.7 東北東	1.5 東	2.2 東南東	2.6 南東	3.5 東北東	4.4 東	4.1 東	3.6 東北東	2.3 東南東	3.7 東北東	3.9 東	3.3 東	3.1 東北東	4.2 東北東	3.2 東北東	3.5 東北東	2.4 東北東	3.4 東	3.3 東	4.0 東	3.1 東
田代 (錦江町)	2.9 東南東	2.3 東	2.8 東南東	2.9 東	2.9 東	2.9 東	4.4 東南東	1.9 東	2.4 東	2.5 東北東	3.8 東南東	2.9 東南東	2.7 東	4.0 東	4.8 東南東	2.9 東	4.0 東	3.2 東	3.8 東	4.1 東	3.8 東	2.6 東	3.6 東	2.7 東
種子島 (西之表市)	4.7 東	5.5 東	6.1 東	5.0 東	5.7 東	5.9 東	4.7 東	7.2 東北東	7.3 東	7.2 東	7.5 東	8.5 東	9.5 東北東	6.8 東北東	6.8 東北東	7.0 東	6.4 東	6.7 東	7.7 東北東	8.0 東北東	5.5 東	6.2 東	5.7 東	5.9 東
中種子 (中種子町)	5.0 東	5.0 東	5.6 東	4.8 東	5.3 東	6.2 東	5.1 東	4.9 東	5.4 東	5.7 東	6.3 東	6.1 東	6.4 東	6.3 東	5.5 東	5.2 東	4.7 東	4.4 東	4.0 東	4.1 東	3.7 東	4.4 東	4.6 東	4.8 東
上中 (南種子町)	4.0 東北東	3.8 東北東	3.9 東北東	3.3 東北東	4.0 東北東	3.7 東北東	3.5 東北東	4.1 東北東	3.3 東北東	4.4 東北東	4.6 東北東	3.4 東北東	4.2 東北東	4.1 東北東	3.5 東北東	4.5 東北東	3.5 東北東	3.9 東北東	3.7 東北東	3.9 東北東	3.4 東北東	3.3 東北東	3.7 東北東	3.6 東北東
屋久島 (屋久島町)	5.3 東	5.7 東	3.4 東南東	3.5 東南東	3.2 南東	4.0 東南東	3.2 東南東	3.9 東	4.0 東南東	4.2 東北東	3.6 東	4.2 東	4.0 東南東	3.6 東	5.7 東	4.2 東南東	4.6 東	4.5 東北東	2.3 東南東	3.8 東	4.0 東	2.2 南東	2.1 東南東	1.5 南東
尾之間 (屋久島町)	8.3 東北東	8.6 東北東	8.7 東北東	8.3 東北東	8.9 東北東	8.1 東北東	9.1 東北東	7.3 東北東	6.7 東北東	6.6 東北東	8.2 東北東	7.7 東北東	7.9 東	8.4 東北東	7.6 東北東	7.7 東北東	8.7 東北東	6.8 東北東	7.3 東北東	7.3 東北東	7.9 東北東	8.7 北東	8.3 東北東	7.7 東北東
中之島 (十島村)	5.9 東北東	6.1 東北東	6.1 東北東	6.3 東北東	6.1 東北東	5.7 東北東	4.5 東北東	4.2 東北東	5.3 東北東	4.5 東北東	5.0 東北東	4.5 東北東	4.7 東北東	6.2 東北東	5.1 東北東	5.4 東北東	5.1 東北東	4.3 東北東	4.1 東北東	4.0 東北東	4.2 東北東	4.7 東北東	4.8 北東	5.3 北東
笠利 (奄美市)	7.7 東	8.1 東	6.7 東	7.0 東	7.4 東	6.4 東	7.5 東	7.5 東	6.5 東	7.7 東	6.9 東	6.5 東	6.8 東	6.1 東	6.8 東	6.5 東	7.5 東	7.6 東	8.3 東	8.2 東	8.5 東北東	8.1 東北東	6.4 東北東	7.3 東北東
名瀬 (奄美市)	2.0 南東	2.0 南	3.4 南東	2.6 南東	1.8 南東	2.0 南東	2.4 南南東	1.9 南南東	1.8 東南東	2.2 東南東	4.1 南東	2.5 北東	2.8 東南東	2.4 東	2.4 東北東	2.5 東	2.7 東	1.8 南南東	1.4 東南東	1.1 北北西	1.2 北北東	1.5 南西	1.1 南南東	1.1 南
喜界島 (喜界町)	6.1 東	5.4 東	5.4 東	5.2 東	2.8 東	4.1 東	5.4 東	5.3 東	5.5 東	6.2 東	6.8 東	5.4 東	6.7 東	5.8 東	6.4 東	6.4 東	5.9 東	5.3 東北東	5.5 東	5.4 東	5.6 東	4.3 東	3.8 東北東	4.3 東北東
古仁屋 (瀬戸内町)	4.6 東	3.7 東北東	3.4 東	3.4 東	3.3 東	3.8 東	4.0 東	3.2 東	4.0 東	3.7 東北東	4.0 東	4.5 東	5.0 東北東	4.9 東北東	4.1 東北東	2.9 東	4.4 東	3.2 東	3.5 東北東	2.6 東北東	3.2 東北東	3.9 東北東	2.8 東北東	2.4 東北東
天城 (天城町)	3.4 東	4.3 東	2.3 東南東	2.1 東南東	4.0 東	3.1 東	1.7 東	2.9 東	4.1 東	3.4 東	7.2 東	6.3 東	6.7 東	3.8 東	6.1 東	6.4 東	5.6 東	5.9 東	3.4 東北東	3.4 東	4.7 東	4.7 東北東	4.7 東北東	4.3 東北東
伊仙 (伊仙町)	4.4 東	3.5 東	3.5 東	3.8 東北東	4.4 東北東	4.0 東	3.7 東	4.0 東北東	5.1 東北東	3.9 東	3.8 東	4.8 東	5.0 東	3.6 東	4.7 東	5.0 東	4.6 東北東	3.4 東北東	4.6 東北東	4.4 東北東	4.5 東北東	4.5 東北東	3.9 東北東	4.1 東北東
沖永良部 (和泊町)	4.5 東	6.8 東	6.1 東南東	5.0 東	4.9 東	5.5 東	4.7 東	5.9 東	4.6 東	5.6 東	6.1 東	5.4 東南東	5.5 東北東	6.1 東	5.5 東	5.1 東	5.6 東	6.5 東	6.2 東	5.9 東	6.2 東	5.8 東北東	6.7 東北東	6.2 東北東
与論島 (与論町)	2.5 東	2.7 東	3.3 東	3.8 東	3.3 東	3.1 東	2.3 東北東	4.4 東	5.7 東	6.3 東	6.4 東	5.8 東北東	6.2 東	7.3 東	5.6 東	5.8 東	5.7 東	5.6 東	4.4 東	4.3 東	3.1 東	4.2 東	4.6 東北東	4.1 東
	1	2	3	4	5	6	7	8	9	10	11	12	13	14	15	16	17	18	19	20	21	22	23	24

単位:m/s、風向は16方位 (×は欠測)

緑色:9.5~15.5m/s未満

黄色:15.5~19.5m/s未満

桃色:19.5m/s~

アメダス風向・風速の時系列表(9月16日)

鹿児島県 アメダス風向風速データ (2022/09/16 01:00~2022/09/17 00:00)

	1	2	3	4	5	6	7	8	9	10	11	12	13	14	15	16	17	18	19	20	21	22	23	24
阿久根 (阿久根市)	1.7 東南東	1.3 東北東	0.8 南東	0.9 東南東	1.9 東北東	2.8 北東	2.8 東北東	3.7 東北東	5.1 東	4.5 東北東	3.7 東北東	4.1 東	4.5 東北東	3.7 東北東	4.7 東北東	5.1 東北東	2.0 東北東	3.5 東北東	4.2 北東	3.9 東北東	3.1 北東	1.9 北北東	2.8 北北東	2.6 北東
大口 (伊佐市)	3.2 東	3.1 東	2.1 東南東	1.8 東	0.7 東	1.4 南	1.1 東南東	2.0 南東	0.7 南南東	6.0 東	6.8 東	5.5 東	7.4 東	7.5 東	4.4 東	5.8 東	1.7 南東	2.0 南東	2.6 南東	2.8 南東	1.4 南	1.1 東	2.7 南東	2.3 南東
さつま柏原 (さつま町)	0.7 北北東	0.3 西北西	0.7 北西	0.9 西	0.6 北西	0.8 北北西	0.6 西北西	1.6 東北東	4.2 東北東	4.3 東北東	3.3 東北東	2.9 東北東	3.8 北東	3.1 北東	3.2 北東	2.9 東北東	3.4 東北東	2.8 北東	2.4 北北東	2.2 北北東	3.1 北北東	2.8 北	2.3 北	2.5 北
中甕 (薩摩川内市)	3.1 東南東	2.6 東	3.1 東	2.0 東	2.9 東	2.3 東	2.1 東	2.2 東	3.3 東	3.8 東	3.0 東	2.1 東	2.4 東	2.8 東	2.3 東	2.7 東	2.5 東	2.4 東	2.8 東	1.8 東	1.4 東北東	0.7 東南東	0.6 東北東	1.2 東北東
川内 (薩摩川内市)	1.1 北北東	1.3 北	0.9 北	3.3 東北東	2.3 北東	3.6 東北東	3.3 東北東	3.2 東	2.5 東北東	2.6 東北東	2.6 東	5.8 東	7.1 東	5.1 東	6.1 東北東	4.8 東北東	5.2 東	4.2 東北東	4.7 東北東	5.7 東北東	3.4 東北東	1.0 東北東	2.9 北東	3.5 東北東
溝辺 (霧島市)	5.4 東	5.2 東	4.8 東	4.4 東	5.0 東	5.6 東北東	5.9 東北東	6.3 東	6.4 東	6.8 東北東	8.9 東北東	9.3 東	7.6 東	5.7 東北東	7.8 東	6.8 東北東	5.4 東	4.4 東北東	4.0 東北東	5.3 東北東	5.3 東	6.3 東北東	5.3 東北東	7.2 東北東
東市来 (日置市)	0.2 静穏	0.1 静穏	1.6 南東	0.5 東南東	3.4 東	3.2 東	2.8 東	3.2 東	4.8 東	4.4 東	3.3 東	4.5 東	4.9 東	6.8 東	4.2 東	3.6 東	3.5 東	2.9 東	3.8 東	2.6 東	2.6 東	3.0 東	2.1 東北東	3.0 北東
牧之原 (霧島市)	4.7 東	5.7 東	4.9 東	5.0 東	4.8 東北東	6.2 東	6.6 東	6.5 東	5.8 東	6.8 東	8.0 東	8.1 東北東	7.9 東北東	6.8 東	7.8 東	6.7 東北東	5.8 東	6.3 東北東	6.3 東	6.1 東	7.0 東北東	7.0 東	6.8 東	6.8 東
鹿児島 (鹿児島市)	2.5 東北東	4.2 東	1.7 南	5.2 北東	6.5 北東	3.2 東北東	5.7 北東	6.0 北東	7.2 北東	9.1 北東	7.8 北東	8.8 北東	8.0 北東	6.8 北東	9.7 北東	5.7 北東	9.9 北東	8.6 北北東	8.7 北北東	6.5 北東	5.5 北東	8.0 北東	8.4 北北東	6.9 北東
輝北 (鹿屋市)	1.8 東	1.7 東北東	1.3 東北東	2.4 東	1.9 北東	1.6 東北東	1.2 東北東	2.3 東北東	2.4 東北東	2.8 東北東	4.6 北東	3.8 東北東	4.8 北東	5.1 東北東	3.9 北東	3.6 北東	4.0 北東	2.9 北東	3.2 北東	2.6 北東	2.4 東北東	3.4 東北東	2.9 東北東	3.2 東
加世田 (南さつま市)	2.4 東	0.3 西南西	2.7 東南東	0.4 北北西	0.4 西	0.1 静穏	0.1 静穏	1.0 東北東	2.9 東	3.6 東	4.6 東北東	6.5 東北東	5.2 東北東	5.4 東	5.4 東北東	4.9 東北東	3.3 東北東	3.7 東北東	1.4 東	3.1 東北東	2.0 東	2.6 東北東	2.7 北東	1.5 北東
志布志 (志布志市)	1.9 東北東	2.4 東北東	1.9 東北東	1.7 北東	0.9 北北東	1.5 北東	0.6 北北東	1.0 北東	2.2 東北東	2.0 北東	2.6 北東	3.1 東北東	2.2 北東	1.9 北東	2.3 北東	1.8 北北東	1.4 北東	1.2 北東	2.6 北東	1.1 北東	1.5 北北東	1.5 北東	1.5 北東	2.0 北東
喜入 (鹿児島市)	0.1 静穏	1.2 東南東	0.3 南南西	0.4 北北西	0.7 北	0.4 北東	0.7 北東	1.0 北東	1.1 北東	1.2 北東	0.9 北東	1.6 北東	1.8 北東	1.7 北東	1.6 北東	1.8 北東	3.2 北北東	2.6 北北東	2.8 北北東	2.7 北北東	2.0 北北東	3.0 北北東	3.8 北北東	2.7 北北東
鹿屋 (鹿屋市)	3.4 北東	3.4 東北東	3.4 北東	4.1 北東	3.7 北北東	4.4 北東	4.7 北東	3.9 北東	4.9 東北東	5.4 北東	6.6 北東	5.1 東北東	6.3 東北東	5.1 東北東	6.0 東北東	4.6 北東	4.6 北北東	4.7 北北東	4.5 北北東	3.8 北北東	3.6 北北東	4.6 北東	4.2 北北東	5.6 北東
肝付前田 (肝付町)	3.9 東北東	2.5 北東	3.0 北東	2.0 北東	3.5 北東	4.0 北東	3.3 北東	3.7 北東	3.5 東北東	4.0 東北東	5.2 東北東	5.8 東北東	5.2 北東	4.7 東北東	3.4 北東	3.8 北東	5.0 北東	3.6 北東	5.5 北東	5.1 北東	4.4 北東	3.7 北東	5.2 北東	4.7 北東
枕崎 (枕崎市)	2.7 北東	2.3 北北東	3.6 東北東	2.8 北東	5.0 東北東	5.5 東北東	4.7 東北東	6.6 東北東	5.7 東北東	7.8 東北東	6.3 東北東	7.0 東北東	6.2 東北東	7.2 東北東	5.0 北東	4.8 北北東	6.1 北北東	4.8 北北東	4.5 北北東	3.8 北北東	3.8 北北東	4.4 北北東	3.4 北北東	4.1 北北東
指宿 (指宿市)	1.4 東南東	0.5 北北西	0.4 北北東	2.1 北東	2.1 北東	2.3 北東	1.9 北東	3.6 北東	3.3 東北東	4.3 北東	5.1 東北東	4.3 東北東	4.1 北東	4.3 東北東	4.6 北東	2.8 東北東	3.6 北東	4.5 北東	2.8 北東	2.7 北東	3.9 北東	3.5 北東	2.4 北東	3.1 北東
	1	2	3	4	5	6	7	8	9	10	11	12	13	14	15	16	17	18	19	20	21	22	23	24

単位:m/s、風向は16方位 (×は欠測)

緑色:9.5~15.5m/s未満

黄色:15.5~19.5m/s未満

桃色:19.5m/s~

アメダス風向・風速の時系列表(9月16日)

鹿児島県 アメダス風向風速データ (2022/09/16 01:00~2022/09/17 00:00)

	1	2	3	4	5	6	7	8	9	10	11	12	13	14	15	16	17	18	19	20	21	22	23	24
内之浦 (肝付町)	5.0 東	1.2 東南東	5.5 東	5.4 東	4.1 東	4.4 東北東	3.9 東北東	4.6 東	4.9 東北東	4.6 東北東	4.9 北東	5.6 北東	6.3 北東	5.3 東北東	4.5 北東	4.7 北東	5.3 東北東	4.5 北東	6.4 北東	4.9 東北東	6.1 北東	5.8 北東	4.7 東北東	5.5 東北東
田代 (錦江町)	3.0 東南東	5.0 東	2.5 東	3.2 東	3.4 東	3.5 東	3.8 東	3.7 東	3.7 東	4.1 東	3.0 東	3.3 東	2.4 東北東	2.2 東北東	3.5 東北東	2.1 東北東	2.0 東北東	2.5 東北東	2.4 東	3.5 東北東	3.8 東	2.6 東北東	3.6 東	4.0 東北東
種子島 (西之表市)	5.2 東	7.8 東	7.2 東	9.1 東北東	8.4 東北東	8.9 東北東	8.5 東	9.3 東北東	10.2 東北東	11 東北東	10.1 東北東	11.5 東北東	9 東北東	9.6 東北東	9.6 北東	9.9 北東	9 北東	8.8 北東	8.4 北東	8.7 北東	9.5 北東	8.6 北東	9.1 北東	9.1 北東
中種子 (中種子町)	5.2 東	5.5 東	5.0 東	4.5 東	5.4 東	5.8 東	4.8 東北東	5.1 東北東	5.1 東北東	4.7 東北東	6.1 東北東	4.3 東北東	5.5 東北東	5.3 東北東	6.2 東北東	4.8 東北東	5.4 東北東	6.0 東北東	5.4 東北東	6.5 東北東	6.2 東北東	6.1 東北東	5.1 東北東	5.5 東北東
上中 (南種子町)	4.1 東北東	4.3 東北東	4.5 東北東	4.8 東北東	4.1 東北東	5.2 東北東	4.6 東北東	4.3 東北東	4.6 東北東	4.4 東北東	4.7 東北東	3.9 東北東	5.3 東北東	4.2 東北東	5.3 東北東	4.6 東北東	5.4 東北東	5.6 東北東	4.6 北東	5.5 北東	5.3 東北東	5.7 北東	5.0 東北東	5.1 東北東
屋久島 (屋久島町)	1.8 南東	1.7 東南東	4.2 東北東	3.3 東	4.8 南東	6.2 東南東	7.7 東北東	6.9 東北東	6.6 北東	7.8 北東	4.5 東	7.3 北東	10.7 北東	7.6 北東	8.2 北東	10.1 北東	10.4 北東	10.3 北東	10 北東	10.7 北東	8.7 北北東	8.9 北東	8.5 北東	10.7 北東
尾之間 (屋久島町)	6.9 東北東	7.1 東北東	7.6 東北東	7.7 東北東	9.2 東北東	9.3 東北東	8.0 東北東	8.0 東北東	8.0 東北東	9.1 東北東	10.6 東北東	9.3 東北東	8.8 東北東	9.7 東北東	10.8 北東	9.1 東北東	9.4 東北東	8.6 東北東	8.6 東北東	9.6 東北東	11.1 北東	9.6 東北東	10.5 東北東	11.7 東北東
中之島 (十島村)	4.6 東北東	5.9 北東	5.6 北東	6.3 北東	6.4 北東	5.4 東北東	5.6 東北東	5.2 東北東	5.8 北東	5.7 北東	5.7 東北東	6.7 北東	6.5 北東	5.7 北東	8.1 東北東	7.9 東北東	8.6 北東	8.2 東北東	9 東北東	9.6 東北東	6.4 東北東	6.1 北東	10.3 東北東	9.5 東北東
笠利 (奄美市)	7.9 東北東	6.8 東北東	7.3 東北東	7.3 東北東	7.8 東北東	8.1 東北東	8.1 東北東	8.8 東北東	8.3 東北東	7.8 北東	8.9 北東	8.6 北東	8.9 北東	10.6 北東	10.1 北東	8.9 北北東	11.9 北北東	11.1 北東	13.2 北東	11.9 北東	11.4 北北東	11.7 北北東	11.9 北東	11.9 北東
名瀬 (奄美市)	1.6 西南西	1.2 南西	1.2 南南西	1.3 南南東	1.6 南南東	1.4 南南東	1.6 南南東	1.4 北	2.6 北北東	3.5 北北東	3.4 北	3.2 北北東	3.3 北	3.7 北	3.1 北北東	3.3 北北東	1.7 北	3.9 東北東	2.6 北	2.1 北北東	4.1 北北東	3 北北東	3.5 北北東	3.1 北北東
喜界島 (喜界町)	5.6 東北東	5.0 東北東	4.5 東北東	5.5 東北東	4.9 東北東	6.3 東北東	6.8 東北東	7.8 東北東	7.7 東北東	9.4 東北東	10 東北東	10.4 北東	10.4 北東	9.4 北東	5.8 北北東	9.1 北東	10.2 北東	10.6 北東	10.5 北東	11 北東	7.8 東北東	11.7 北東	6.6 東北東	10.9 北東
古仁屋 (瀬戸内町)	2.6 東北東	2.4 東北東	2.6 東北東	3.1 東北東	3.7 東北東	1.6 北東	2.4 東北東	3.0 北東	3.1 東北東	2.0 東北東	3.0 東	1.8 東	4.2 東北東	1.9 北西	2.2 南東	2.1 東	1.3 北西	1.4 東北東	3.7 北北西	2.1 東南東	2.1 西北西	1.9 西北西	2.7 南東	2.2 北北東
天城 (天城町)	3.0 東北東	4.9 東北東	3.4 東北東	3.9 東北東	5.2 東北東	4.7 東北東	3.7 北東	4.2 北東	6.6 東北東	6.5 東北東	5.5 北東	5.6 北東	4.6 北東	5.7 北東	5.8 北北東	5.1 北北東	3.8 北東	5.1 北東	7.2 北北東	5.3 北北東	6.6 北北東	6.2 北北東	6.2 北東	4.0 北東
伊仙 (伊仙町)	3.7 東北東	3.9 東北東	4.0 東北東	4.2 東北東	4.2 東北東	4.0 北東	4.5 北東	5.3 北東	5.2 北東	5.3 北東	5.6 北東	5.7 北東	6.7 北東	6.3 北東	6.8 北東	5.6 北東	7.8 北東	5.5 北北東	5.9 北北東	4.0 北北東	6.1 北東	6.3 北東	4.7 北北東	4.8 北東
沖永良部 (和泊町)	6.1 東北東	6.9 東北東	7.0 東北東	7.2 北東	7.6 東北東	7.8 東北東	8.4 北東	8.0 北東	8.6 北東	7.9 北東	7.6 北東	8.6 北東	7.4 北北東	8.7 北東	7.1 北東	7.6 北東	10.5 北東	8.7 北東	7.8 北北東	9.9 北東	9.3 北北東	5.8 北	8.9 北東	6.4 北北東
与論島 (与論町)	4.5 東北東	4.1 東北東	5.6 東北東	6.4 東	3.7 東北東	3.9 東北東	4.2 東北東	5.6 東北東	4.9 北東	5.2 北東	5.9 北東	5.7 北東	5.6 北北東	6.3 北東	5.0 北北東	5.6 北北東	5.5 北東	6.9 北東	8.1 北東	5.9 北北東	6.8 北北東	6.8 北	5.5 北北東	7.0 北東
	1	2	3	4	5	6	7	8	9	10	11	12	13	14	15	16	17	18	19	20	21	22	23	24

単位:m/s、風向は16方位 (×は欠測)

緑色:9.5~15.5m/s未満

黄色:15.5~19.5m/s未満

桃色:19.5m/s~

アメダス風向・風速の時系列表(9月17日)

鹿児島県 アメダス風向風速データ (2022/09/17 01:00~2022/09/18 00:00)

	1	2	3	4	5	6	7	8	9	10	11	12	13	14	15	16	17	18	19	20	21	22	23	24
阿久根 (阿久根市)	3.2 北東	2.2 北東	1.7 東北東	1.9 東北東	1.5 北東	2.4 東北東	2.4 東北東	2.7 東北東	3.5 北東	4.1 東北東	3.5 北東	3.7 北北東	3.2 北東	3.4 北東	3.9 北東	3.7 北東	3.1 北東	3.6 北東	3.4 東北東	4.3 北東	3.9 北東	3.4 東北東	4.7 北東	5.1 北東
大口 (伊佐市)	0.6 北西	0.6 東北東	0.6 西	1.0 東北東	静穏	0.4 南	1.0 北	0.6 西	0.1 静穏	1.2 北北西	1.0 北西	1.3 北西	0.7 東北東	3.1 東南東	1.2 南南西	0.3 西北西	1.8 西南西	0.6 東北東	0.9 北北東	静穏	2.2 南西	1.0 北	1.3 北北西	1.7 東
さつま柏原 (さつま町)	2.5 北	1.8 北北西	2.5 北	2.4 北	1.5 北北東	1.1 東北東	0.3 北西	3.3 北北東	2.0 北北東	1.5 北	1.4 北北東	1.2 北東	3.2 北北東	4.0 北東	3.4 北北東	1.7 北	2.1 北北東	3.1 北北東	3.9 北北東	3.7 北北東	2.9 北北東	4.1 北北東	4.1 北北東	4.3 北東
中甕 (薩摩川内市)	1.4 北東	1.1 北東	2.0 東	1.6 東南東	2.2 東南東	1.9 東南東	2.4 東	1.8 東	2.0 東	2.1 東	2.0 東	2.0 東南東	1.9 東	2.8 東	2.7 東南東	2.5 東南東	2.8 東南東	2.2 東南東	2.5 東南東	2.8 東南東	2.9 東南東	3.2 東南東	3.4 東南東	3.0 東南東
川内 (薩摩川内市)	4.0 北東	3.2 北東	1.9 北東	1.8 東北東	3.8 東北東	2.6 北東	3.0 北東	3.0 東北東	2.2 東	1.7 東北東	2.9 北東	0.6 西南西	0.5 北北東	1.3 北東	4.9 北東	4.9 東北東	1.6 北東	2.1 北東	1.0 北北東	1.4 北東	2.3 北東	1.8 北北東	0.9 東	1.6 北東
溝辺 (霧島市)	6.6 東北東	5.9 東北東	6.3 東北東	6.3 東北東	6.5 東北東	5.0 東北東	4.7 東北東	7.2 東北東	4.9 東北東	2.7 東北東	4.7 東北東	5.6 東	6.7 東北東	6.5 東北東	5.8 東北東	6.0 東北東	6.6 東北東	6.9 東北東	6.0 東北東	7.2 東北東	6.6 東北東	5.9 東北東	8.2 東北東	9.4 東北東
東市来 (日置市)	2.1 東北東	2.5 北東	2.9 北東	3.1 東北東	1.8 東北東	1.7 北東	2.1 北北東	0.8 北	1.6 北東	1.4 東北東	2.2 北東	2.3 東北東	3.1 東北東	3.2 北東	3.1 北東	2.8 東北東	2.4 北北東	1.7 北東	4.3 北東	3.5 東北東	3.1 北東	5.3 東北東	3.3 東北東	4.1 東北東
牧之原 (霧島市)	10 東	7.2 東北東	7.4 東	6.4 東	7.2 東	6.1 東	7.1 東	7.6 東	6.7 東	6.1 東	6.9 東北東	7.9 東北東	7.1 東	8.2 東北東	6.8 東	7.3 東	8.6 東	8.2 東	9.4 東	8.6 東	9.0 東	8.0 東	7.0 東	8.1 東
鹿児島 (鹿児島市)	6.4 北東	7.2 北東	8.2 北北東	4.6 北東	5.4 北東	5.4 北北東	6.5 北北東	6.5 北東	3.8 北東	5.4 北北東	5.9 北北東	5.1 北北東	5.8 北北東	7.3 北北東	7.2 北北東	7.7 北北東	7.2 北北東	6.8 北北東	7.3 北北東	5.0 北北東	7.4 北東	7.9 北東	7.4 北東	9.0 北東
輝北 (鹿屋市)	3.7 東北東	2.8 北東	2.2 北東	2.3 東北東	2.4 東	2.2 東北東	2.1 東	1.8 東北東	2.7 東	2.5 東北東	2.2 東北東	3.3 東北東	2.9 東北東	2.8 北東	2.6 北東	2.0 北東	2.6 東北東	3.0 東北東	3.1 東	1.9 東北東	2.2 東北東	3.5 東北東	4.7 東北東	4.4 東北東
加世田 (南さつま市)	2.6 北	1.8 北北東	1.2 北北東	2.6 北東	0.9 北北西	1.6 北北西	2.4 北西	0.8 北西	0.3 北北東	1.3 北東	1.5 北北東	1.9 北東	2.7 北北東	2.6 北東	2.1 北北東	4.2 北東	2.0 北北東	1.2 北	3.1 北東	4.0 東北東	5.8 北東	3.7 北東	3.5 北東	4.0 北東
志布志 (志布志市)	1.8 北東	1.9 北東	2.5 北東	2.5 北東	2.6 東北東	2.4 北東	2.4 東北東	3.3 東北東	1.8 北東	2.4 北東	3.4 東北東	3.7 東北東	3.4 東北東	3.1 北東	3.3 東北東	3.2 東北東	3.8 東北東	3.8 東北東	3.9 東北東	3.9 東北東	4.2 東北東	4.6 東北東	4.5 東北東	4.7 東北東
喜入 (鹿児島市)	4.0 北北東	3.2 北北東	5.1 北北東	3.6 北北東	1.4 北北東	0.2 静穏	2.6 北北東	1.8 北北東	1.5 北	2.9 北北東	4.0 北	3.4 北北東	2.3 北北東	3.0 北北東	5.6 北北東	7.0 北北東	3.1 北北東	1.9 北東	2.1 東	1.6 東	1.9 北東	2.3 東北東	1.9 北東	3.0 北東
鹿屋 (鹿屋市)	4.9 北東	4.7 北東	5.8 北東	5.7 北東	5.5 北東	5.6 北東	6.6 北東	5.7 東北東	5.6 北東	5.3 北東	5.5 東北東	7.2 東北東	7.6 北東	5.9 北東	6.5 北東	7.0 北東	7.3 北東	4.7 東北東	6.7 東北東	7.3 北東	7.6 北東	8.8 東北東	7.1 東北東	8.1 東北東
肝付前田 (肝付町)	5.7 北東	6.5 北東	5.4 北東	5.4 北東	4.9 北東	5.3 北東	5.5 北東	6.8 東北東	5.0 北東	3.7 北東	5.4 北東	6.2 東北東	6.6 東北東	6.1 北東	5.7 東北東	6.0 東北東	6.5 東北東	6.0 北東	7.5 東北東	6.7 北東	7.7 北東	6.9 東北東	7.8 北東	10.9 東北東
枕崎 (枕崎市)	4.2 北北東	3.7 北北東	4.3 北北東	4.0 北北東	3.3 北北東	3.2 北	3.3 北	3.4 北	5.6 北北東	3.9 北北東	4.4 北北東	4.5 北北東	4.6 北北東	5.7 北北東	5.4 北北東	6.9 北北東	6.7 北北東	6.2 北北東	6.1 北北東	8.1 北東	5.5 北東	5.8 北東	9.5 北東	7.0 北北東
指宿 (指宿市)	3.0 北東	3.0 北北東	3.7 北東	3.0 北東	2.9 北東	4.1 北東	2.9 北北東	3.2 北東	3.7 北東	3.8 北東	4.5 北東	5.5 東北東	4.6 東北東	4.5 北東	4.2 北東	3.9 北東	6.4 東北東	6.2 北東	6.6 北東	5.2 北東	5.1 北東	6.2 北東	5.4 北東	6.9 北東
	1	2	3	4	5	6	7	8	9	10	11	12	13	14	15	16	17	18	19	20	21	22	23	24

単位:m/s、風向は16方位 (×は欠測)

緑色: 9.5~15.5m/s未満

黄色: 15.5~19.5m/s未満

桃色: 19.5m/s~

アメダス風向・風速の時系列表(9月17日)

鹿児島県 アメダス風向風速データ (2022/09/17 01:00~2022/09/18 00:00)

	1	2	3	4	5	6	7	8	9	10	11	12	13	14	15	16	17	18	19	20	21	22	23	24
内之浦(肝付町)	3.4 東北東	5.8 東北東	4.9 東北東	5.8 東北東	5.0 東北東	4.8 東北東	6.3 東北東	5.0 東北東	4.3 東北東	6.5 東北東	4.5 東北東	4.8 東北東	5.0 東北東	6.4 東北東	8.0 東北東	7.2 東北東	6.4 東北東	6.8 東北東	6.6 東北東	8.6 東北東	7.6 東北東	8.0 東北東	7.4 東北東	7.1 東南東
田代(錦江町)	3.9 東北東	2.6 東北東	2.4 東	3.8 東	4.8 東	2.2 東北東	4.4 東	4.7 東	4.1 東	6.3 東	5.4 東	3.8 東	3.5 東北東	3.8 東	4.4 東	5.3 東	5.5 東	6.6 東	8.0 東	5.2 東	7.0 東	7.6 東	6.2 東	8.3 東
種子島(西之表市)	10.6 東北東	10.8 東北東	12.3 東北東	11.2 東北東	10.5 東北東	11.5 東北東	10.4 東北東	11.5 東北東	10.2 北東	8.6 北東	10.9 北東	10.8 北東	11.9 北東	9.6 北東	10.1 北東	11.8 北東	13.2 北東	14.8 東北東	12.6 北東	11.9 北東	13.7 北東	16 東北東	15.9 東北東	15.4 東北東
中種子(中種子町)	6.2 東北東	5.8 東北東	6.0 東北東	5.8 東北東	5.5 東北東	6.0 東北東	5.8 東北東	5.9 東北東	4.7 東北東	5.6 東北東	6.9 東北東	6.2 東北東	6.3 東北東	6.5 東北東	7.0 東	8.1 東	8.4 東北東	7.3 東北東	7.1 東北東	8.0 東北東	9.4 東	9.7 東	9.4 東	9.4 東
上中(南種子町)	5.7 東北東	5.2 東北東	6.0 東北東	5.6 東北東	4.9 東北東	5.8 東北東	6.0 東北東	5.2 東北東	5.0 東北東	5.4 北東	5.4 東北東	5.0 東北東	5.2 東北東	5.2 東北東	5.7 東北東	6.6 東北東	7.4 東北東	7.5 東北東	7.7 東北東	9.0 東北東	9.6 東北東	7.8 東北東	9.2 東北東	9.0 東北東
屋久島(屋久島町)	8.4 北東	5.1 北東	8.1 北東	8.2 北東	5.4 北東	6.7 北東	9.7 北東	7.4 東北東	6.3 北東	7.4 北東	8.5 北東	10.5 北東	13 北東	13 北東	10.3 北東	12.8 北東	13.3 北東	15.8 北東	14.1 北東	14.6 北東	16.8 北東	15.2 東北東	16.5 北東	15.6 東北東
尾之間(屋久島町)	12.8 東北東	13 東北東	11.4 東北東	12.3 北東	11.1 東北東	12.3 東北東	11.2 東北東	10.9 東北東	12.4 東北東	11 北東	12.5 東北東	12.3 東北東	12.7 東北東	14.3 北東	13.9 東北東	13.2 東北東	14.3 東北東	14.6 東北東	15.6 東北東	16 東北東	14.5 東北東	13.8 東北東	14.3 東北東	15.2 東北東
中之島(十島村)	8.6 東北東	8.3 東北東	8.5 東北東	8 東北東	8.8 東北東	8.2 東北東	7.1 東北東	8.6 東北東	8.8 北東	9.2 東北東	7 北東	7.9 東北東	7.9 東北東	8 東北東	8.2 東北東	8 東北東	9.6 東北東	11.7 東北東	12.3 東北東	12.7 東北東	13 東北東	13.1 東北東	12.3 東北東	10.9 北東
笠利(奄美市)	11.6 北北東	10.5 北北東	11.6 北北東	12.1 北東	11.6 北北東	9.8 北北東	10.9 北北東	11.6 北北東	10.4 北北東	12 北北東	12.7 北北東	14 北北東	13.1 北北東	15.3 北北東	14.7 北北東	14.9 北北東	14.4 北北東	17.4 北北東	17.7 北北東	15.6 北北東	16.4 北北東	15.9 北	17.5 北	16.5 北
名瀬(奄美市)	3.7 北	3.7 北北東	4.2 北北東	3.7 北	3.2 北	5.5 北	5.4 北	4.9 北	6.3 北	6.5 北北東	8.5 北	8.2 北	8.3 北	8.6 北	7.7 北	9.8 北	9.5 北	8.8 北	9.6 北	10.4 北	10.7 北	9.4 北	9.7 北	11.1 北北西
喜界島(喜界町)	10.6 北東	10.9 北東	10.9 北東	10.6 北北東	11.2 北東	13.4 北東	11.7 北北東	13.6 北東	12.1 北北東	13.7 北北東	15.1 北東	15 北東	13.2 北北東	13.5 北北東	15.2 北北東	15.7 北北東	16.7 北東	14.9 北北東	15.7 北北東	17.3 北北東	16.5 北北東	17.5 北北東	17.5 北北東	15.9 北
古仁屋(瀬戸内町)	2.6 西北西	1.7 南東	3 西北西	2.1 西北西	1.6 西南西	2 南	3 西	5.1 北北西	5.3 北北西	3.7 北西	6 北北西	4 西北西	4.7 北北西	6.3 北北西	8.1 北北西	8.6 北北西	8.5 北北西	6.7 北北西	8.1 北北西	6.5 北北西	9.1 北北西	9.6 北北西	6.4 北北西	7.7 北北西
天城(天城町)	5.5 北北東	6.3 北北東	6.9 北北東	9.2 北北東	9.1 北北東	7.3 北北東	8.8 北北東	9.9 北北東	10.9 北北東	11.7 北北東	12.3 北北東	16 北北東	16.8 北	17.5 北	17.5 北	16.8 北	17 北	17.1 北	16.1 北北西	18 北	15.9 北	17.8 北	17.6 北	16.5 北北西
伊仙(伊仙町)	5.4 北東	4.2 北北東	3.9 北北東	5.2 北北東	6.5 北東	6.1 北北東	5.9 北北東	6.4 北北東	6.7 北北東	6.9 北北東	4.8 北	7 北	7.1 北	8.1 北北東	6.8 北	6.7 北	6.3 北	6.7 北	6.4 北	7 北	5.3 北	5.9 北	6.1 北北西	6.6 北北西
沖永良部(和泊町)	10 北北東	5.9 北北西	5.7 北	9.1 北	8.7 北	8.3 北北東	8.2 北	10 北	12.5 北	10.3 北	11.9 北	12.8 北	12.9 北	12.9 北北西	14.3 北北西	14.4 北北西	15.5 北北西	15.6 北北西	15.5 北北西	14.8 北北西	14 北北西	13.1 北北西	15 北西	13.6 北北西
与論島(与論町)	5.3 北	6 北北東	6.6 北	8.1 北	8.4 北	8.4 北	7.6 北	8.3 北	9.4 北	13.4 北北東	10.9 北	11.2 北	12.2 北	12.3 北	13.7 北北西	13.8 北北西	16.9 北北西	17.1 北北西	17.8 北北西	19.2 北北西	17.2 北北西	18.6 北北西	18.2 北北西	17.7 北西
	1	2	3	4	5	6	7	8	9	10	11	12	13	14	15	16	17	18	19	20	21	22	23	24

単位:m/s、風向は16方位 (×は欠測)

緑色:9.5~15.5m/s未満

黄色:15.5~19.5m/s未満

桃色:19.5m/s~

アメダス風向・風速の時系列表(9月18日)

鹿児島県 アメダス風向風速データ (2022/09/18 01:00~2022/09/19 00:00)

	1	2	3	4	5	6	7	8	9	10	11	12	13	14	15	16	17	18	19	20	21	22	23	24
阿久根 (阿久根市)	4.0 北東	4.0 北東	4.6 北東	4.7 北東	5.2 北北東	6.1 北北東	6.4 北東	6.7 北北東	7.9 北北東	7.7 北東	10.7 北北東	10.9 北北東	12.2 北北東	14.4 北北東	13.4 北北東	11.3 北北東	11.4 北北東	14.2 北北東	14 北	13.9 北	13.4 北	6.6 北西	4.8 西	8.4 西
大口 (伊佐市)	4 東	2.6 北東	1.9 北北東	3.3 東北東	6 東北東	4.8 東北東	7.7 東北東	8.2 東北東	2.9 東北東	7.8 東北東	3.7 東北東	6.6 東北東	2.3 北東	4 北東	9.1 東北東	10.7 東北東	11.5 東北東	13.7 東北東	13.4 東北東	11.7 東北東	12.5 東北東	9.4 南南東	7.1 南	7 南
さつま柏原 (さつま町)	3.9 北東	4.6 北東	3.5 北東	5.5 北東	5.6 北北東	5.6 北北東	6.7 北東	7.2 北北東	7.6 北東	6.5 北北東	7.1 北北東	9 北北東	7.8 北北東	7.9 北北東	7.5 北北東	8.3 北北東	10.8 北北東	13.5 北北東	12.4 北北東	12.2 北北東	9 北西	5.3 南西	5.4 南南西	4.6 南南西
中甌 (薩摩川内市)	2.5 東南東	3.3 東南東	2.7 東南東	3.4 東南東	3.2 南東	1.3 南西	1.2 南	2.9 南東	4.4 東南東	1.8 南南東	2.5 南南東	5.5 南東	2.7 南	2.5 南南東	2.2 南東	2.1 南西	3.2 南	6.3 西北西	10.9 西	10.1 西	7.7 西南西	8.1 西	5.8 西北西	4.6 西
川内 (薩摩川内市)	2.9 北東	3.9 北東	2.1 北東	0.8 北東	2.6 北北東	5 北東	4.1 北東	4.6 北東	5.7 北東	5.8 北北東	4.5 北	7.2 北北東	7.5 北北東	6.5 北北東	5.8 北北東	6.5 北北東	7.4 北北東	9.6 北北東	10 北	8.4 北北西	9.9 北西	6 西	4.8 西南西	5.8 南西
溝辺 (霧島市)	7.9 東北東	8.4 東	9.9 東北東	9.7 東北東	9.6 東北東	9.8 東北東	12.9 東北東	14 東北東	13.4 東北東	14.8 東北東	13.9 東北東	11.5 東北東	12 東北東	9.5 東北東	10.9 東北東	12.2 東北東	14.4 東北東	13 東北東	16.9 東	15.8 東南東	17.5 南南東	14.7 南	14.7 南	12.1 南
東市来 (日置市)	4.6 北東	5.1 東北東	4.9 東北東	4.5 北東	4.4 東北東	4.5 北東	3.5 東	5.1 東北東	5.2 北東	6.8 北東	5.7 北北東	5.9 北北東	5.7 北北東	4.5 北北東	5.7 北北東	5.2 北北東	7.6 北	9.5 北	9.2 北北西	6.8 北西	6.5 西北西	7.6 西	3.1 南西	4 南西
牧之原 (霧島市)	8.5 東	8.6 東	8.3 東	9.3 東	10 東	8.7 東	12.6 東	11.7 東	12.8 東	12 東	11.6 東北東	11.8 東北東	13.6 東北東	15.1 東	14.5 東	15.5 東	19.1 東	22.4 東	21.6 東南東	14.5 南東	10.6 南南東	7.3 南	7.2 南南西	6.8 南南西
鹿児島 (鹿児島市)	8.2 北東	12.2 東北東	10.3 東北東	10.6 北東	8.5 北東	11.2 北東	12.6 北東	10.8 北東	13.5 北東	16.5 北東	13.8 北東	17.2 北東	17.4 北東	13 東北東	15.2 東北東	16.9 東北東	18.7 北東	16.3 東北東	8.4 東南東	14.1 南西	9.6 西南西	9.3 南西	8.9 南南西	8 南南西
輝北 (鹿屋市)	6.3 東北東	4.3 東北東	5.3 東北東	5.4 東北東	5.3 東北東	4 東北東	6.8 東北東	6.9 東北東	8.6 東	8.6 東北東	7.8 東北東	8 東北東	8.4 東	9.3 東	11 東	10 東	13.6 東	15.5 東南東	13.3 東南東	13.3 南南東	8.4 南	7.3 南	5.5 南	6.9 南南西
加世田 (南さつま市)	4.8 東北東	6.3 東北東	5.7 北東	5.6 東北東	6.2 北東	5 北東	6.9 北東	7.3 北東	7.5 北東	9.1 北東	6.6 北東	4.3 北北東	6.5 北東	8.9 北東	7.3 北東	7.2 北北東	6.3 北	8.6 北北西	11.8 西北西	10.2 西北西	7.6 西	7 西南西	4.3 西南西	5.7 西南西
志布志 (志布志市)	4.6 東北東	4.6 東北東	5 東北東	6.6 東北東	6.8 東	5.2 東北東	5.2 東北東	6.5 東北東	6.5 東北東	7.8 東北東	8.6 東	8.4 東	8.3 東	9.7 東	11.4 東	12.4 東	21.4 東南東	13.5 東南東	9.1 南南東	11.3 南南東	9 南南東	6.8 南	3.2 南南西	4.2 南西
喜入 (鹿児島市)	2.2 北東	2.7 北東	2.8 北東	2.7 北東	3.1 北東	3 北北東	2.7 北東	4 北東	5.1 北東	4 北東	4.1 北北東	4.1 北東	4.4 北東	4.2 東北東	3.7 北東	7 北東	7.2 北北東	2.8 北北東	4.6 南西	4 南西	4.9 南西	4.3 南西	2.3 南	1.7 南南西
鹿屋 (鹿屋市)	8.6 東北東	9.9 東北東	9.3 北東	9.9 東北東	9.1 東北東	10.5 東北東	11 東北東	12.1 北東	14.9 東北東	11.8 東北東	13.5 東北東	11.7 東北東	11.9 東北東	12.3 東北東	13.2 東	14.9 東	13.1 東	9.6 南東	13.4 南南東	12.9 南	11.3 南南西	10.8 南南西	9.4 南南西	11.3 南西
肝付前田 (肝付町)	9 東北東	9.4 東北東	10.2 北東	10.4 東北東	9.2 東北東	11.1 東北東	12.4 東北東	14.1 東北東	14.6 東北東	13.2 東北東	12.7 東北東	13.8 東北東	9.3 東北東	11.5 東北東	12.8 東北東	14.7 東北東	8.9 東	8.4 南南東	10.2 南	10.9 南南西	11 南南西	10.6 南南西	8 南南西	10.8 南南西
枕崎 (枕崎市)	6.2 北北東	9.4 北東	10.1 北東	10.5 北東	10.2 北北東	10.8 北北東	10.7 北東	11.6 北北東	13.2 北北東	12.9 北北東	14.4 北北東	12.3 北北東	14.8 北東	14.2 北東	14.6 北北東	14.9 北	19.4 北北西	19.6 北北西	14.1 西北西	12.2 西北西	12.8 西	8.9 西	8.9 西	10.5 西南西
指宿 (指宿市)	6.3 北東	6.9 東北東	7.4 北東	6.2 東北東	8.5 北東	7.3 東北東	8 北東	9.3 北東	10.7 東北東	9.6 北東	9.2 東北東	9.5 北東	7.5 東	9.8 東北東	9.5 東北東	9.6 東北東	10.8 東	9 南西	8 南西	6.4 南西	8.3 南西	5.4 南南西	7 南南西	6.3 南西
	1	2	3	4	5	6	7	8	9	10	11	12	13	14	15	16	17	18	19	20	21	22	23	24

単位:m/s、風向は16方位 (×は欠測)

緑色:9.5~15.5m/s未満

黄色:15.5~19.5m/s未満

桃色:19.5m/s~

アメダス風向・風速の時系列表(9月18日)

鹿児島県 アメダス風向風速データ (2022/09/18 01:00~2022/09/19 00:00)

	1	2	3	4	5	6	7	8	9	10	11	12	13	14	15	16	17	18	19	20	21	22	23	24
内之浦 (肝付町)	9.5 東北東	7.6 東北東	8.8 東北東	8.3 東北東	9.8 東	11 東北東	10 東北東	14.1 東北東	13.5 東	11.3 東北東	11 東北東	×	×	×	×	×	×	×	×	×	×	×	×	×
田代 (錦江町)	7.1 東	10.6 東	8.1 東	9.4 東	8.6 東	9.1 東	8.7 東	7.9 東	12.8 東	9.9 東	11.8 東	11.3 東	11.9 東	11.4 東	12.9 東	18.4 東南東	19.9 南東	12.4 南南東	8.2 南南東	6.2 南南東	5.6 南	3.3 南南東	3.6 南	3.4 南
種子島 (西之表市)	16.4 東北東	20 東北東	18.1 北東	17.5 北東	23.5 東北東	20.5 東北東	24 東北東	22.3 東北東	21.4 東北東	20.3 東	21 東	15.7 東	15.6 東南東	17.3 東南東	27 南東	22.3 南	18 南南西	18.2 南南西	15.6 南南西	18.8 南南西	23.5 南西	21.9 南西	20.7 南西	19.8 南西
中種子 (中種子町)	9.1 東北東	9.5 東北東	9.4 東	11.1 東北東	11.5 東	14.5 東	12.5 東	14.6 東	14.1 東	14.3 東	15.9 東	18.3 東南東	21.6 東南東	21.5 東南東	20 南南東	13 南	11 南南西	9.7 南南西	10.5 南南西	10.1 南西	8.6 西南西	10.2 西南西	10.3 西南西	11.4 西南西
上中 (南種子町)	10.3 東北東	11.3 東北東	12.9 東北東	13.3 東北東	13.1 東北東	13.4 東北東	13.8 東北東	14.3 東北東	14 東北東	14.6 東北東	15.2 東北東	13.2 東	12.7 東南東	13 南南東	14.8 南南西	11.8 南西	8.8 南西	11.7 南西	13.6 南西	13.1 南西	12.7 南西	13.3 南西	13.4 南西	12.9 南西
屋久島 (屋久島町)	18.2 東北東	20.5 北東	20.7 北東	22 北東	25.5 東北東	22.5 東北東	26.1 北東	23.7 北東	26.9 北東	25.5 北東	25.7 北東	36.4 東北東	10 東南東	13.5 南西	10.1 南西	7.6 西南西	2.2 南	3 東南東	1.9 西	4.2 北北東	5.3 北東	6 北東	2.1 南南西	6.7 北東
尾之間 (屋久島町)	16.9 東北東	18.3 東北東	18.5 東北東	18.5 東北東	18.4 東北東	17.9 東北東	19.5 東北東	18.9 北東	20.4 北東	20.5 北東	17.2 北東	10.3 北西	3.2 西南西	18.1 西南西	21 西	16.2 西	15.2 西	16.6 西南西	17.5 西南西	17.6 西南西	18.3 西南西	16.4 西南西	19.1 西南西	18.5 西南西
中之島 (十島村)	12.9 東北東	12.7 東北東	15 東北東	12.9 東北東	11.4 東北東	13.9 東北東	10.8 東北東	9.7 東北東	9 東	8.9 南東	8.6 南西	14.4 南西	×	×	×	×	×	×	×	×	×	×	×	×
笠利 (奄美市)	15.8 北	13.9 北北西	12.8 北北西	10.6 北北西	12.5 北西	13 北西	14.4 北西	14.5 北西	14.1 北西	16.1 北西	11.5 西	11.5 西	12.6 西	11.2 西	11.8 西南西	8.5 西	9.6 西南西	9.5 西南西	9.1 西南西	6.9 西南西	7.5 西南西	7.3 西	7.5 西南西	7.8 西南西
名瀬 (奄美市)	13 北北西	13.6 北北西	15.1 北北西	6.4 北北西	6.7 北北西	8.6 北	6.6 北北西	7.8 北北西	10.1 北北西	9.6 北北西	6.8 北	3.7 北北西	3.7 北東	5.8 西	5.1 南西	3.9 東北東	3.6 西南西	4.8 西	3.3 西北西	3.2 西南西	2.7 北北東	2.4 西北西	1.9 北西	2.2 南西
喜界島 (喜界町)	15.9 北	16 北北西	17.9 北北西	17.3 北西	16.1 北西	17.3 西北西	18 西北西	18.4 西北西	18.1 西北西	18.7 西	16.8 西	16.6 西	14.7 西	14 西	13.2 西南西	13.9 西南西	12.7 西南西	11.4 西南西	11.1 西南西	9.9 西南西	10.9 西	11.1 西	9.1 西南西	10 西南西
古仁屋 (瀬戸内町)	8 北北西	7 北北西	3.9 北北西	7.4 西北西	15.3 西北西	14.6 西北西	12.7 西北西	14.5 西北西	15.7 西北西	14.8 西北西	14.4 西北西	15.7 西北西	11.6 西北西	12.5 西	13.5 西	14.2 西	13.3 西	12.2 西	10.2 西	9 西	7.5 西北北西	7.3 西北北西	8.4 西	8 西
天城 (天城町)	16 北北西	17.4 北北西	16.8 北西	17 北西	18 北西	19.6 西北西	17.4 西北西	16.7 西北西	16.4 西北西	16.1 西北西	15.9 西北西	16.1 西北西	14.6 西北西	14.1 西	14.9 西	14.3 西	13.3 西	12 西	12.4 西	11.5 西	11.7 西	10.1 西	9.7 西	10.2 西
伊仙 (伊仙町)	5.9 北西	6.9 北西	6.9 西北西	7.6 北西	7.1 西北西	8.5 西北西	9.6 西北西	9.9 西	9 西	9.2 西北西	9.8 西	8.7 西北西	7.9 西北西	9.2 西	9.2 西	9.1 西	8.8 西	8.3 西	7.6 西	6.9 西	7.3 西	7.6 西	8 西	7.3 西
沖永良部 (和泊町)	16.2 北西	16.3 北西	17.3 北西	16.7 北西	15.3 北西	13.4 北西	14.6 北西	13.4 西北西	14 西北西	12.3 西北西	13.3 西北西	11.7 西北西	11 西北西	10.2 西北西	12.1 西	9.1 西	10.5 西	9.9 西	8.9 西	8.8 西	7.9 西	7.3 西	7.1 西	7.9 西
与論島 (与論町)	16.9 北西	17.3 北西	16.6 北西	15.5 北西	16.7 北西	14.8 西北西	16.7 西北西	16 西北西	16.3 西北西	16.2 西北西	17.8 西北西	15.6 西	15.6 西	14.4 西	13 西	14.3 西	12.6 西	12 西	11.6 西	11.5 西	10.4 西	10.6 西	8.8 西	8.8 西
	1	2	3	4	5	6	7	8	9	10	11	12	13	14	15	16	17	18	19	20	21	22	23	24

単位:m/s、風向は16方位 (×は欠測)
 緑色:9.5~15.5m/s未満
 黄色:15.5~19.5m/s未満
 桃色:19.5m/s~

アメダス風向・風速の時系列表(9月19日)

鹿児島県 アメダス風向風速データ (2022/09/19 01:00~2022/09/20 00:00)

	1	2	3	4	5	6	7	8	9	10	11	12	13	14	15	16	17	18	19	20	21	22	23	24
阿久根 (阿久根市)	6.3 西南西	7.4 西南西	9.2 西南西	10.4 西南西	11.8 西	12.2 西南西	15.3 西	14.7 西	13.8 西	10.5 西	11.2 西	7.8 西	7.6 西	5.7 西	5.5 西北西	4.8 北西	4.6 北西	3.3 北	6.3 北北東	4.2 北北東	5.7 北	3.7 北北東	5.3 北北東	6.9 北北東
大口 (伊佐市)	6.9 南	6.5 南	5.6 南南西	6.6 南南西	6.7 南西	5.6 西南西	9.9 西南西	10.5 西	7.8 西	7.1 西	6.6 西	6.6 西	5.6 西	4.5 西	3.9 西	5.4 西北西	3.6 北西	2.9 西北西	2.2 西北西	4.2 西北西	3.8 北西	4.6 西北西	3.1 西北西	1.8 北北西
さつま柏原 (さつま町)	4.4 南南西	5.1 南南西	5.9 南南西	7.7 南西	9 南西	7.8 西南西	6.6 西南西	6 西南西	6.5 西南西	5 西南西	3.9 西	2.6 西	3.7 西	5.4 西	4.1 西北西	2.7 北西	4.7 西北西	2.1 西北西	1.4 北	0.9 東南東	0.8 南西	4.4 北	3.7 北	4.5 北北東
中甕 (薩摩川内市)	4.9 西	5.9 西	7.4 西	5.8 西	8.2 西	7.6 西	7.6 西	6.4 西	5.1 西	3.5 西	3.8 西	4.9 西	3.8 西	3.8 西	3.4 西北西	3.3 西	2.7 西	2.1 西北西	2.7 西	0.8 北	2.3 西	2.3 西北西	1.3 南東	3.2 東南東
川内 (薩摩川内市)	4.7 南西	6.5 南西	8 西南西	7.9 西南西	8.4 西南西	8.2 西南西	8.7 西	7.1 西	6.4 西	5.6 西	6.9 西	5.8 西	3.1 西	4.3 西北西	4.6 西北西	5.7 北西	3 北西	3 北西	0.4 北	1 北	2.4 北西	2.7 北北西	2.2 北西	2.6 北北西
溝辺 (霧島市)	12.8 南	10.8 南南西	9.1 南南西	9.4 南西	8.8 南西	10.1 南西	9 西南西	8.9 西南西	7.8 西南西	7.2 西南西	7.1 西南西	5.7 西南西	7.8 西	6.2 西	5 西南西	5.7 西	7 西北西	3.6 西	7.9 北西	6.3 北北西	6.1 北西	5.6 北北西	5.4 北北西	5.2 北北西
東市来 (日置市)	4.8 南西	4.5 西南西	3.9 西	5.4 西	4.9 西	5.4 西	6.6 西	6.2 西	5.1 西	6.3 西	6.2 西北西	6.1 西北西	2.7 西	4.7 西	5.1 西北西	3.6 西北西	1.5 北西	2.7 北西	1.2 北西	2.7 北西	2.9 北北西	1.5 北西	3.2 北	2.8 北
牧之原 (霧島市)	8.9 南南西	7.1 南南西	5.5 南西	5.1 南西	3.4 西南西	3.4 南西	4.2 西北西	4 西北西	4 西北西	4.2 西北西	4.3 西北西	5.9 西北西	5.2 西北西	4.8 西北西	4.1 西北西	4.7 西北西	4.3 西北西	4.6 西北西	4.7 西北西	4.3 西	4.8 西北西	3.8 西	4.4 西北西	6 西
鹿児島 (鹿児島市)	5.4 南南西	7.4 南西	7.8 南西	9.5 西南西	13.1 西南西	12.7 西南西	12.3 西	11.5 西	10.7 西南西	9.1 西南西	6.5 西南西	8.3 西南西	6.2 西北西	5.9 西	5.3 西	5.2 西	5.3 西北西	5.4 西北西	3.2 北西	2.7 西北西	2.3 北西	6.7 北北西	4.6 北北西	5.7 北北西
輝北 (鹿屋市)	×	×	×	×	×	×	×	×	×	×	×	×	×	×	×	×	×	×	×	×	×	×	×	×
加世田 (南さつま市)	5.9 西南西	9 西南西	9.4 西南西	8.1 西	8.4 西	9.7 西	6.7 西	6.6 西	7 西南西	7.4 西南西	6.8 西南西	5.6 西	4.8 西南西	4.5 西	4.5 西	3.2 西	3 西南西	3.5 北西	4.8 北西	3.8 北西	3.3 北西	1.3 北	1.3 北北西	0.5 北東
志布志 (志布志市)	6.7 南南西	5.7 南南西	4.8 南南西	5.5 南西	6.5 西南西	6.3 西南西	7.2 西南西	3.7 西南西	3.8 西南西	4.9 西南西	5.1 西南西	4.1 西南西	3.5 西	3.1 西	3.2 西	2.2 西	2.1 西	2.5 西北西	1.4 西	1.9 西北西	1.7 西北西	1 西北西	2.2 北西	2 北北西
喜入 (鹿児島市)	3.4 南西	3.3 南西	4.3 南西	4 南西	4.4 南西	2.9 南南西	1.8 南東	2.3 西南西	2.2 西	1.9 西南西	1.6 南南東	2 西北西	2.5 西南西	1.3 西南西	1.4 西南西	1.3 西	0.5 西	0.6 西北西	0.9 西北西	2.5 北	1.7 北北西	1.2 北西	1 北西	2.9 北
鹿屋 (鹿屋市)	9.1 南西	9.7 南西	11.7 南西	10.2 西南西	9.4 南西	11.1 西南西	9.8 西南西	7.7 南西	7.5 西南西	8.3 西南西	6.7 西南西	6.3 西南西	6.6 西南西	4.6 西南西	5 西南西	4.5 西南西	3.5 西	2.3 西	3.5 西	1.4 北北西	2.2 西	1 南	0.6 南南西	1.3 西北西
肝付前田 (肝付町)	9.6 南南西	9.9 南西	11.3 南西	12.9 南西	12 南西	12.2 南西	11.9 南西	11.3 西南西	9 西南西	7.9 西南西	6.9 南西	5.8 西南西	7.2 西南西	5.7 西南西	6.2 西南西	5.3 西南西	4.6 南西	3.8 西南西	4.9 西南西	2 西南西	1.4 西南西	2.2 南西	1.6 南	2.3 南
枕崎 (枕崎市)	10.6 西南西	10.4 西南西	14.1 西	14.2 西南西	13.1 西	11.3 西	9.1 西	9.8 西	7.6 西	4.9 西	7.2 西南西	6.6 西	6.8 西北西	7.4 西	6.3 西	7.1 西北西	6.3 西北西	4.4 北西	3.5 北北西	6.1 北	4.6 北北西	4.8 北北西	3.7 北北西	3.4 北北西
指宿 (指宿市)	7.1 南西	7.5 南西	6.6 西南西	7.9 西	7.6 西南西	7.4 西南西	6.8 西南西	4.9 西	5.7 西	5.3 西南西	3.7 西南西	3.9 西南西	4 西	3.9 西	3.2 西	2.6 西北西	2.5 西北西	1.2 北西	2.5 北西	2.2 北	2.2 北西	1.9 北西	3.1 北北西	3.4 北北西
	1	2	3	4	5	6	7	8	9	10	11	12	13	14	15	16	17	18	19	20	21	22	23	24

単位:m/s、風向は16方位 (×は欠測)

緑色:9.5~15.5m/s未満

黄色:15.5~19.5m/s未満

桃色:19.5m/s~

アメダス風向・風速の時系列表(9月19日)

鹿児島県 アメダス風向風速データ (2022/09/19 01:00~2022/09/20 00:00)

	1	2	3	4	5	6	7	8	9	10	11	12	13	14	15	16	17	18	19	20	21	22	23	24
内之浦 (肝付町)	×	×	×	×	×	×	×	×	×	×	×	×	×	×	×	×	×	×	×	×	×	×	×	×
田代 (錦江町)	2.9 北西	4.5 西北西	6.9 西北西	8 西北西	6.6 北西	6.3 西北西	6.1 西北西	5.7 西北西	3.9 西北西	5.2 西北西	5.3 西北西	4.3 西北西	4.4 北西	5.3 西北西	3.4 西北西	3.3 西北西	2.6 西北西	3.3 西北西	2.6 西	2.6 西北西	1.1 西北西	3.4 北北西	1.4 西北西	4.3 北西
種子島 (西之表市)	21.3 南西	22.7 西南西	21.7 西南西	20.9 西南西	20.7 西南西	20.8 西南西	20.3 西南西	17.7 西南西	15.9 西南西	14.8 西南西	14.7 西南西	14.2 西南西	13.5 西南西	14.8 西南西	13.9 西南西	12.1 西	9.8 西	8.8 西	7.8 西	9.7 西北西	9.5 西北西	10.1 西北西	9.8 北西	12.4 北北西
中種子 (中種子町)	11.4 西南西	14.8 西南西	13 西南西	14.4 西南西	12.2 西南西	10.2 西南西	11.3 西南西	10.1 西南西	9.3 西南西	10.1 西南西	8.8 西南西	9 西	8.4 西	9.1 西	9.5 西	8.5 西	10 西	5.4 西	5.9 西	10.3 西北西	9.5 西北西	9.7 西北西	10.5 西北西	8.2 北西
上中 (南種子町)	12 西南西	5 西南西	11.4 西南西	9.9 西南西	7.6 西	6.8 西南西	7.8 西南西	4.6 西	4.8 西南西	3.6 南西	6.7 西南西	6.8 西南西	3.5 西南西	3.7 西南西	3.3 西	7.7 西北北	8.1 西北北	6.3 西北北	4.2 西北北	5.6 西北北	6.1 西北北	4.9 西北北	7.4 西北北	6.6 西北北
屋久島 (屋久島町)	1.8 北北東	5.5 東北東	3.9 東	3.7 東南東	3.4 南	1.4 西南西	2 東北東	2.6 南西	2.2 南	1.8 南東	1.1 南東	1 東南東	1.1 東南東	1.7 東南東	4.4 北東	8.4 北西	4.3 北西	5.4 西北北	5 西北北	6.1 西北北	7.9 西北北	9.1 北西	10 西北北	11.4 北西
尾之間 (屋久島町)	18.5 西南西	15.7 西南西	17.6 西南西	15.9 西南西	15.4 西南西	12.9 西南西	13.2 西南西	11.3 西	10.5 西南西	10.5 西南西	11.5 西南西	12.1 西南西	9.7 西南西	10.3 西	9.3 西	9.6 西南西	6.6 西	0.6 南南東	1.7 北北西	2 西北北	3 東	2.1 北北西	2.2 西北北	1.9 西北北
中之島 (十島村)	×	×	×	×	×	×	×	×	×	×	×	×	×	×	×	×	×	×	2.6 西南西	2.4 西	×	×	×	×
笠利 (奄美市)	6.1 西	7.5 西南西	6.6 西	6 西南西	6.6 西南西	5.3 西	5.9 西	5.5 西	4.5 西南西	7 西南西	5.9 西南西	5.8 西	6 西南西	6.5 西	5.3 西	4.4 西	4.9 西	3 西北北	3.7 西北北	3.1 西北北	5.6 西北北	4 西北北	3.4 西北北	2.2 北西
名瀬 (奄美市)	2.4 西南西	2.6 南西	2.8 西南西	2 西南西	2.1 南西	2.4 西	2.6 西	1.9 南西	2.7 西南西	2.1 南西	4.2 西	3.4 西北北	3 西北北	3.5 西	3.4 西北北	2.9 北北西	2.3 北西	2.7 西北北	2.4 北北東	3.9 北北西	2.8 北	3.1 北北西	2.4 北西	2.7 北
喜界島 (喜界町)	9.3 西南西	7.8 西南西	8.8 西南西	8.4 西南西	7.7 西南西	7.9 西南西	7.7 西南西	6.7 西南西	7.8 西南西	6.7 西南西	7.2 西南西	7.2 西南西	7.1 西南西	7.4 西南西	7 西南西	8.1 西	6.9 西	6.1 西北北	6.7 西北北	7 西北北	5.5 北西	5.8 西北北	5 西北北	4.9 西北北
古仁屋 (瀬戸内町)	6.8 西	8 西	7.5 西	7.2 西北北	6.9 西北北	6.4 西北北	6.7 西北北	6.5 西	6.2 西北北	6 西	6.5 西	6 西	6 西	6.6 西	5.5 西北北	6.1 西北北	6.8 西北北	6.6 西北北	6.8 西北北	3.1 西北北	2.4 西北北	2.1 西北北	2.4 北西	2.4 北西
天城 (天城町)	10 西	9.8 西	9.9 西	8.9 西	8.8 西	9.4 西	9.6 西	8.1 西	8.4 西	7.9 西	8.3 西	8.5 西	7.9 西	9 西	8.3 西北北	8.7 西北北	8.3 西北北	9.1 西北北	8.4 西北北	7.8 北西	7.4 北西	6.4 北西	6 北西	6 北北西
伊仙 (伊仙町)	5.5 西	6.7 西	6 西	6 西	6.1 西	5.6 西	5.4 西	5 西	5.2 西	5 西	6.4 西	6.8 西	5.9 西	5.4 西	5.4 西	4.7 西北北	3.2 西北北	3.5 西北北	2.2 西北北	2.1 西北北	1.8 西北北	1.7 北北西	1.9 北西	1.9 北西
沖永良部 (和泊町)	7.5 西	7.1 西	6 西	6.2 西	5.8 西	5.5 西	6.1 西	6.4 西	6.5 西	6.7 西	6.2 西北北	6.3 西北北	7 西北北	6.1 西北北	6.7 西北北	6 西北北	6 北西	6.6 北西	6 北西	5.6 北西	5.1 北西	5.6 北西	6.2 北西	5.2 北西
与論島 (与論町)	10.1 西北北	8.9 西北北	8.9 西北北	8.7 西北北	8 西	8.1 西	7.6 西	8.9 西北北	8.6 西北北	8.1 西北北	7.6 西北北	8.3 西北北	8 西北北	8.5 西北北	7.4 西北北	7.7 西北北	7.3 西北北	6.9 北西	7.4 北西	8.7 北西	6.3 北西	6.8 北西	6.2 北西	6.4 北西
	1	2	3	4	5	6	7	8	9	10	11	12	13	14	15	16	17	18	19	20	21	22	23	24

単位:m/s、風向は16方位 (×は欠測)
 緑色:9.5~15.5m/s未満
 黄色:15.5~19.5m/s未満
 桃色:19.5m/s~

アメダス風向・風速の極値表(9月15日～19日)

地点名(市区町村名)	最大風速 (m/s)			最大瞬間風速 (m/s)		
	風速	風向	起時	風速	風向	起時
阿久根(阿久根市)	16.3	北北東	2022/09/18 13:55	28.3	北北東	2022/09/18 19:50
大口(伊佐市)	17.3	東南東	2022/09/18 21:23	32.0	東南東	2022/09/18 21:04
さつま柏原(薩摩郡さつま町)	14.1	北北東	2022/09/18 17:56	26.6	北北東	2022/09/18 19:01
中甕(薩摩川内市)	12.5	西	2022/09/18 19:18	28.7	西北西	2022/09/18 18:11
川内(薩摩川内市)	11.3	北	2022/09/18 17:47	24.0	北	2022/09/18 18:47
溝辺(霧島市)	21.2	南南東	2022/09/18 20:50	32.9	東	2022/09/18 19:41
東市来(日置市)	9.9	北北西	2022/09/18 18:56	20.5	北	2022/09/18 17:53
牧之原(霧島市)	22.8	東南東	2022/09/18 18:20	39.6	東	2022/09/18 17:54
鹿児島(鹿児島市)	20.8	北東	2022/09/18 17:21	43.5	北北東	2022/09/18 09:54
輝北(鹿屋市)	16.5]	東南東]	2022/9/18 18:06]	36.4]	東]	2022/9/18 17:57]
加世田(南さつま市)	13.2	西	2022/09/18 20:22	25.1	西北西	2022/09/18 19:14
志布志(志布志市)	22.1	東南東	2022/09/18 17:01	37.0	東	2022/09/18 16:58
喜入(鹿児島市)	9.5	北北東	2022/09/18 17:45	23.4	北	2022/09/18 17:25
鹿屋(鹿屋市)	15.8	東	2022/09/18 16:21	34.9	東	2022/09/18 16:18
肝付前田(肝属郡肝付町)	17.0	東北東	2022/09/18 11:23	35.7	東北東	2022/09/18 15:57
枕崎(枕崎市)	21.2	北北西	2022/09/18 17:26	35.0	北西	2022/09/18 17:56
指宿(指宿市)	12.4	北東	2022/09/18 08:42	27.7	東	2022/09/18 08:05
内之浦(肝属郡肝付町)	15.1]	東北東]	2022/9/18 09:10]	29.0]	東北東]	2022/9/18 09:03]
田代(肝属郡錦江町)	20.9	東南東	2022/09/18 16:54	40.7	東南東	2022/09/18 09:22

☆ 統計値の品質情報について

記号(Dは数値)	品質情報の名称	記号の意味	資料の欠測率(L)
D	正常値	統計に使用する資料が完全にそろっています	L = 0%
D)	準正常値	統計に使用する資料に一部、欠測等があります	0% < L ≤ 20%
D]	資料不足値	資料の欠測等が多く、 扱いに注意が必要です	20% < L < 100%
X	資料なし	統計に使用できる資料が全くありません	L = 100%

☆ 統計値の月・年別の極値順位について

セルの背景色	背景色が表す順位
	年間の1位
	月別の1位

アメダス風向・風速の極値表(9月15日～19日)

地点名(市区町村名)	最大風速 (m/s)			最大瞬間風速 (m/s)		
	風速	風向	起時	風速	風向	起時
種子島(西之表市)	27.0	南東	2022/09/18 15:01	42.8	南南東	2022/09/18 15:29
中種子(熊毛郡中種子町)	22.7	南東	2022/09/18 14:31	35.5	南南東	2022/09/18 15:18
上中(熊毛郡南種子町)	17.2	東北東	2022/09/18 10:41	34.6	東	2022/09/18 11:25
屋久島(熊毛郡屋久島町)	36.6	東北東	2022/09/18 11:58	50.9	東北東	2022/09/18 11:51
尾之間(熊毛郡屋久島町)	25.2	西南西	2022/09/18 13:33	43.5	北北東	2022/09/18 09:09
中之島(鹿児島郡十島村)	16.1]	東北東]	2022/9/18 03:28]	41.4]	西]	2022/9/18 11:52]
笠利(奄美市)	19.1	北北東	2022/09/17 16:17	28.3	北西	2022/09/18 10:09
名瀬(奄美市)	16.6	北北西	2022/09/18 02:29	27.1	北	2022/09/18 03:02
喜界島(大島郡喜界町)	20.7	西北西	2022/09/18 07:46	26.7	西北西	2022/09/18 07:39
古仁屋(大島郡瀬戸内町)	17.8	西北西	2022/09/18 08:45	31.8	西	2022/09/18 07:40
天城(大島郡天城町)	20.2	北西	2022/09/18 05:19	29.3	北北東	2022/09/17 13:40
伊仙(大島郡伊仙町)	11.7	西	2022/09/18 07:50	23.7	北西	2022/09/18 06:06
沖永良部(大島郡和泊町)	18.2	北西	2022/09/18 02:55	26.2	北西	2022/09/18 05:22
与論島(大島郡与論町)	19.4	北北西	2022/09/17 19:59	26.2	北北西	2022/09/17 17:35

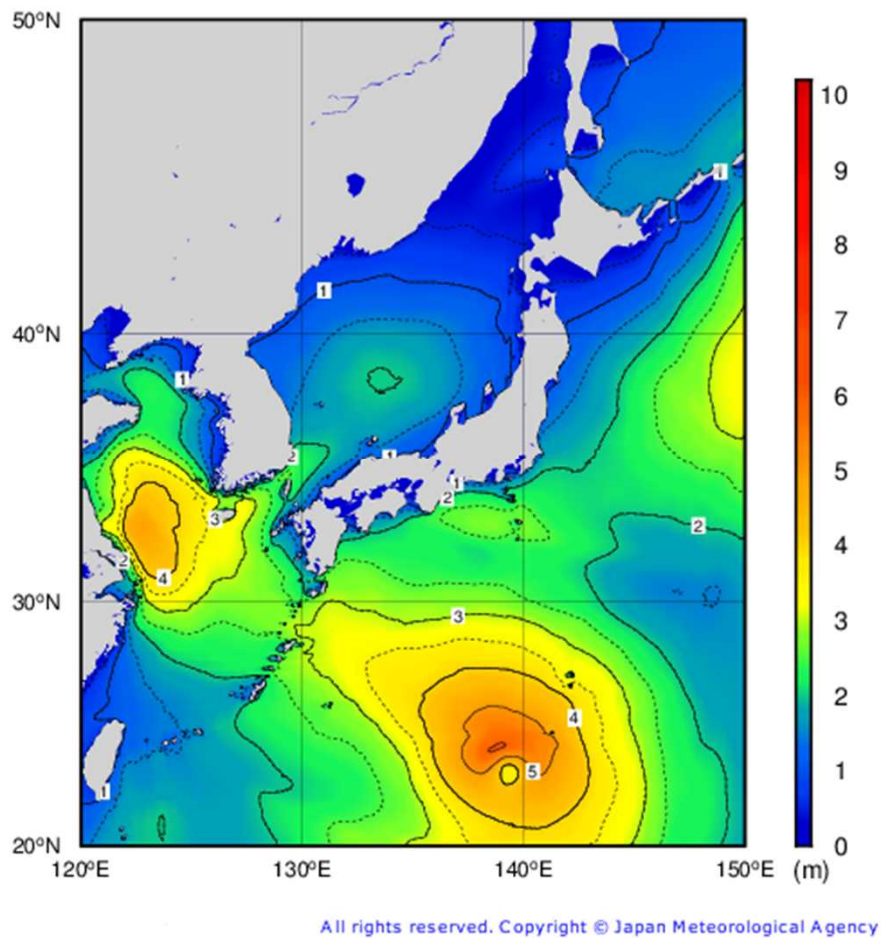
☆ 統計値の品質情報について

記号(Dは数値)	品質情報の名称	記号の意味	資料の欠測率(L)
D	正常値	統計に使用する資料が完全にそろっています	L = 0%
D)	準正常値	統計に使用する資料に一部、欠測等があります	0% < L ≤ 20%
D]	資料不足値	資料の欠測等が多く、 扱いに注意が必要です	20% < L < 100%
X	資料なし	統計に使用できる資料が全くありません	L = 100%

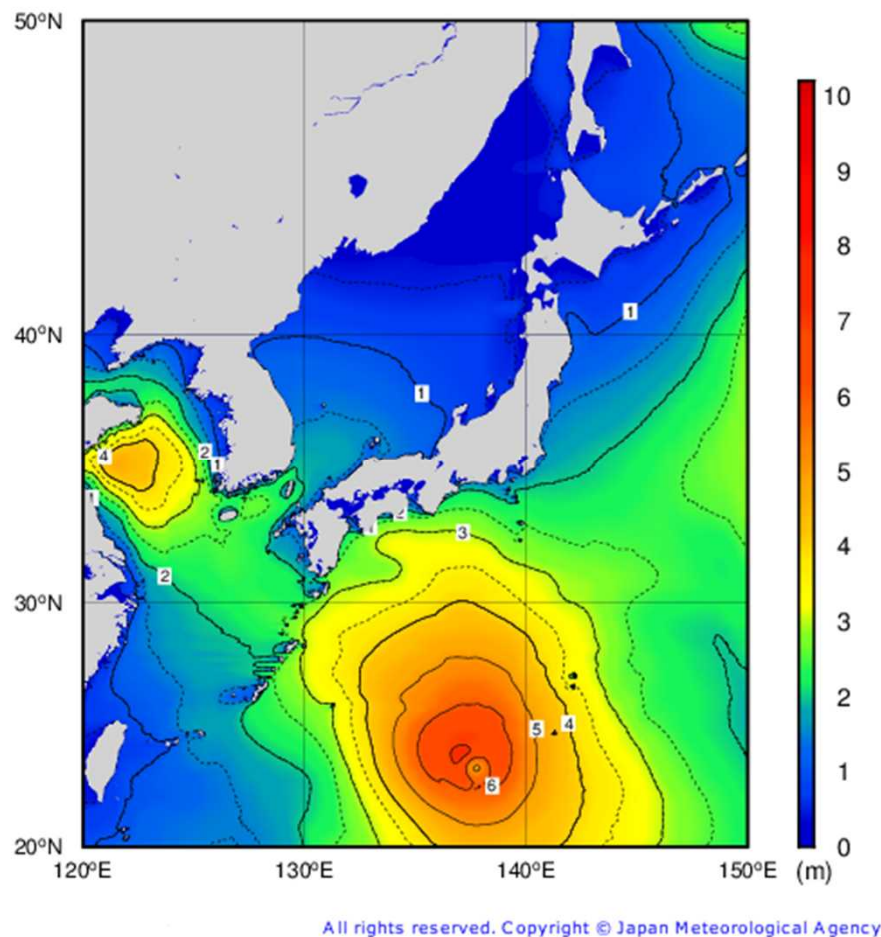
☆ 統計値の月・年別の極値順位について

セルの背景色	背景色が表す順位
	年間の1位
	月別の1位

波浪実況分布図(9月15日)

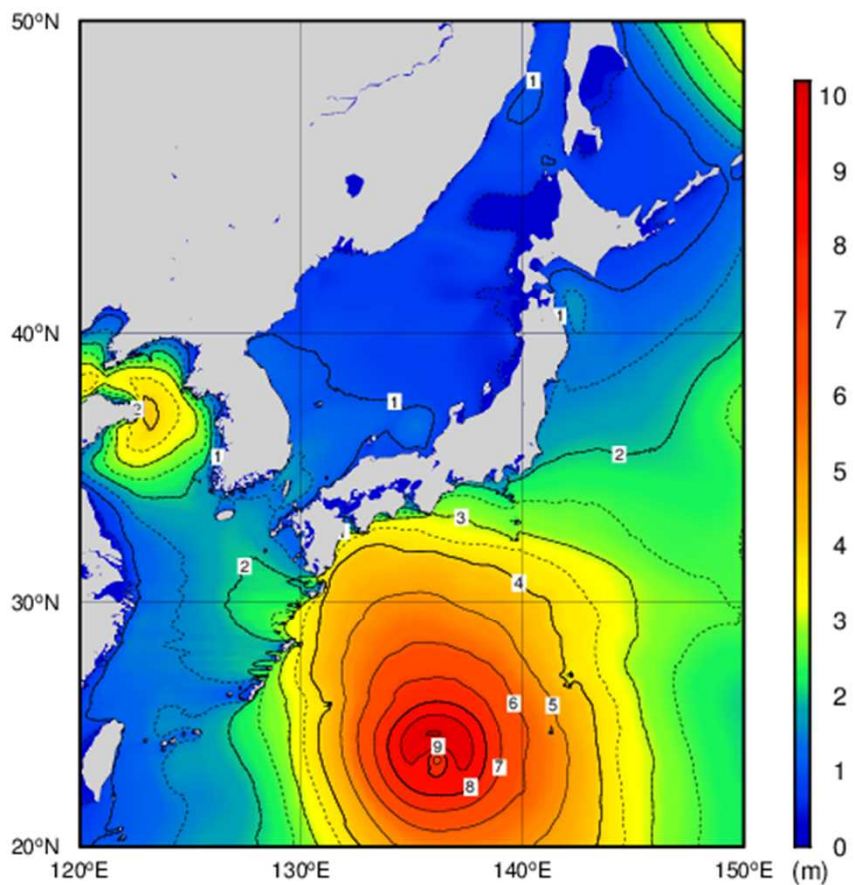


9月15日 09時



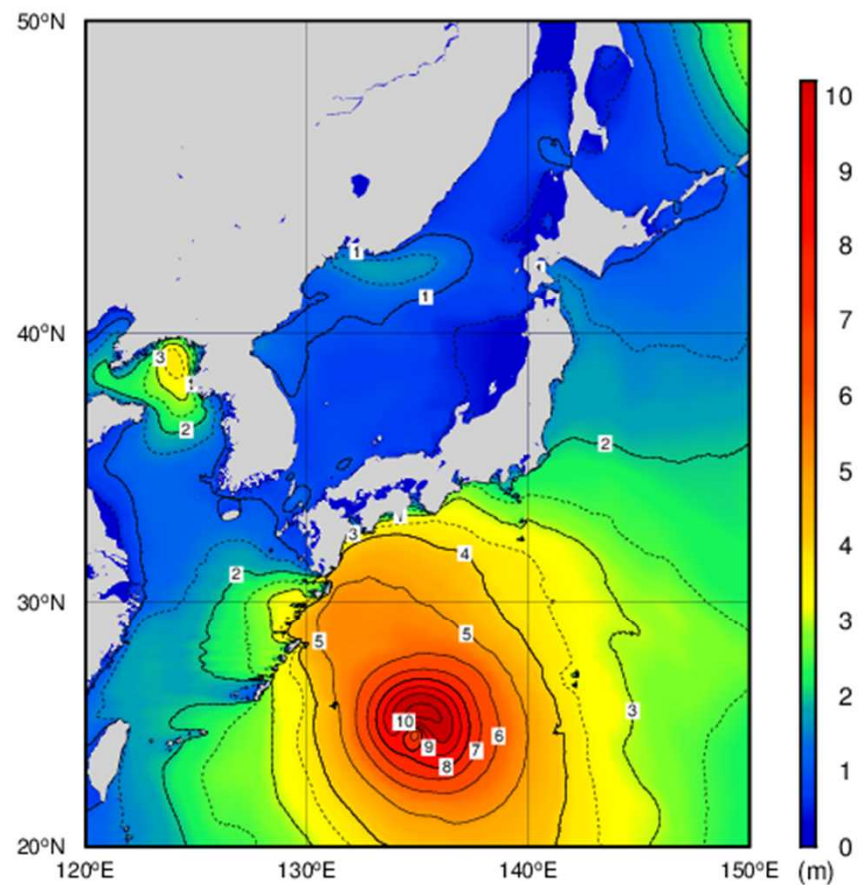
9月15日 21時

波浪実況分布図(9月16日)



All rights reserved. Copyright © Japan Meteorological Agency

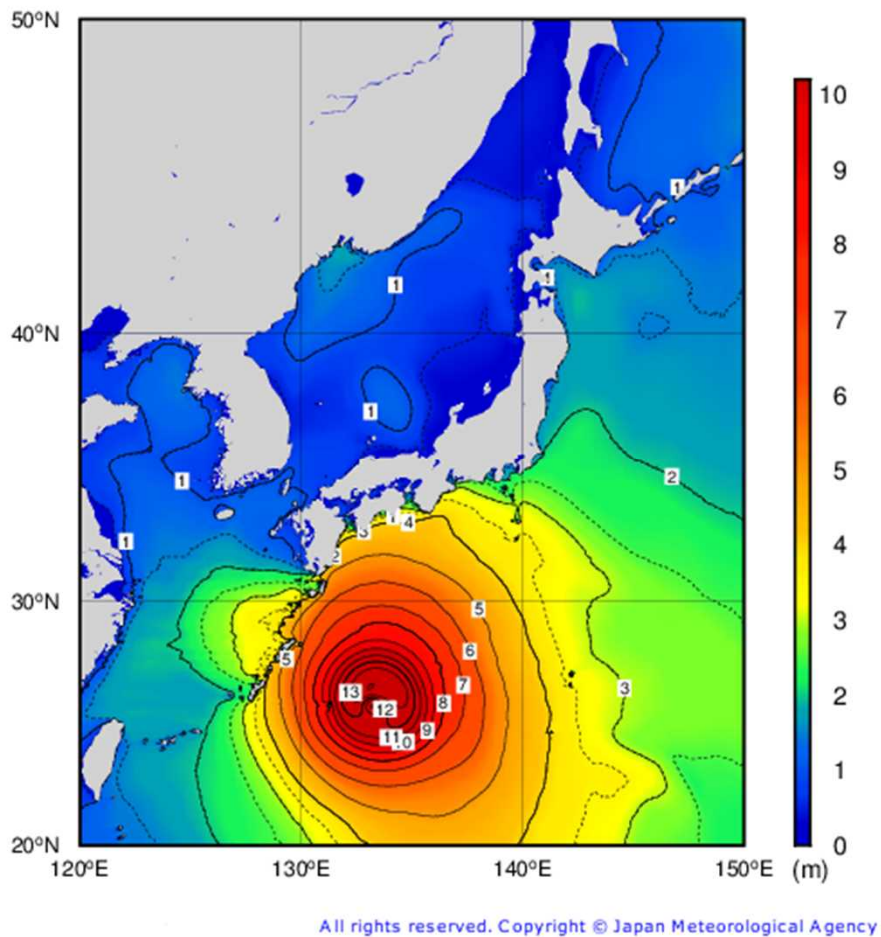
9月16日 09時



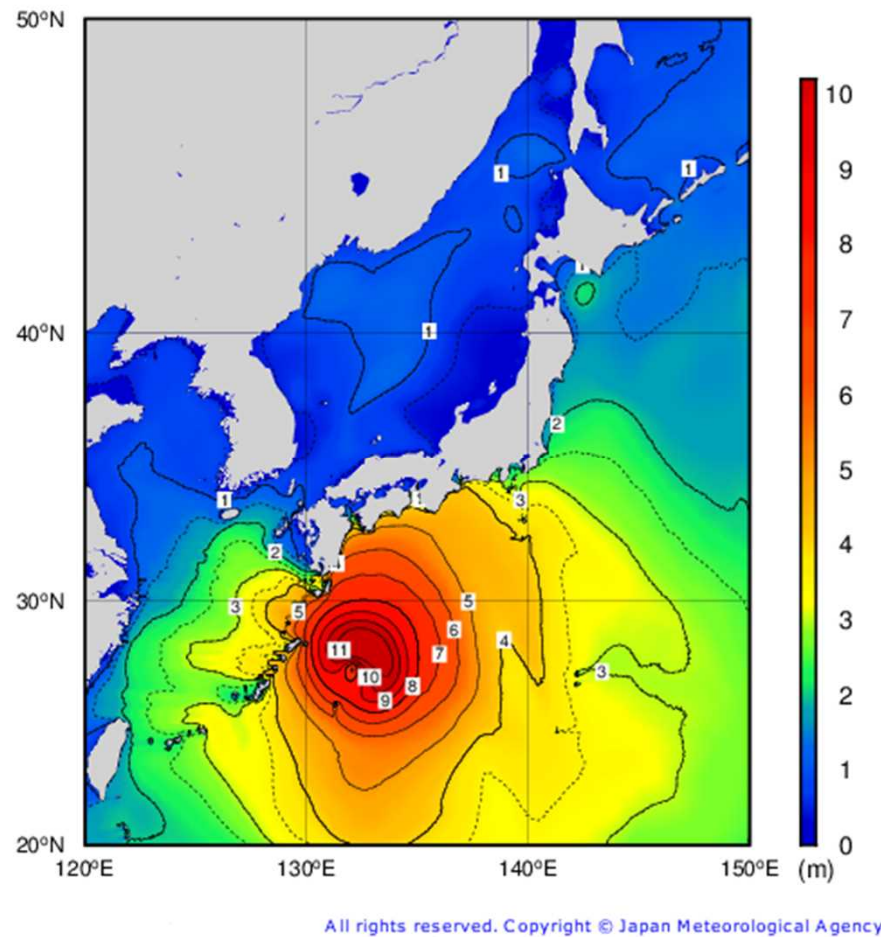
All rights reserved. Copyright © Japan Meteorological Agency

9月16日 21時

波浪実況分布図(9月17日)

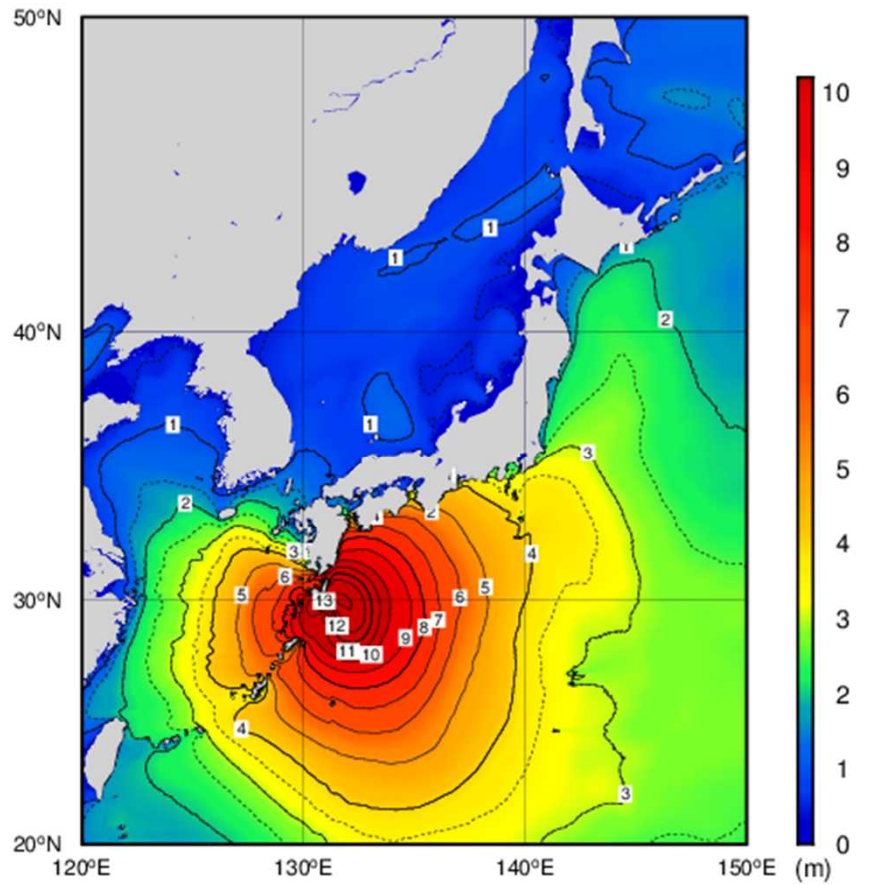


9月17日 09時



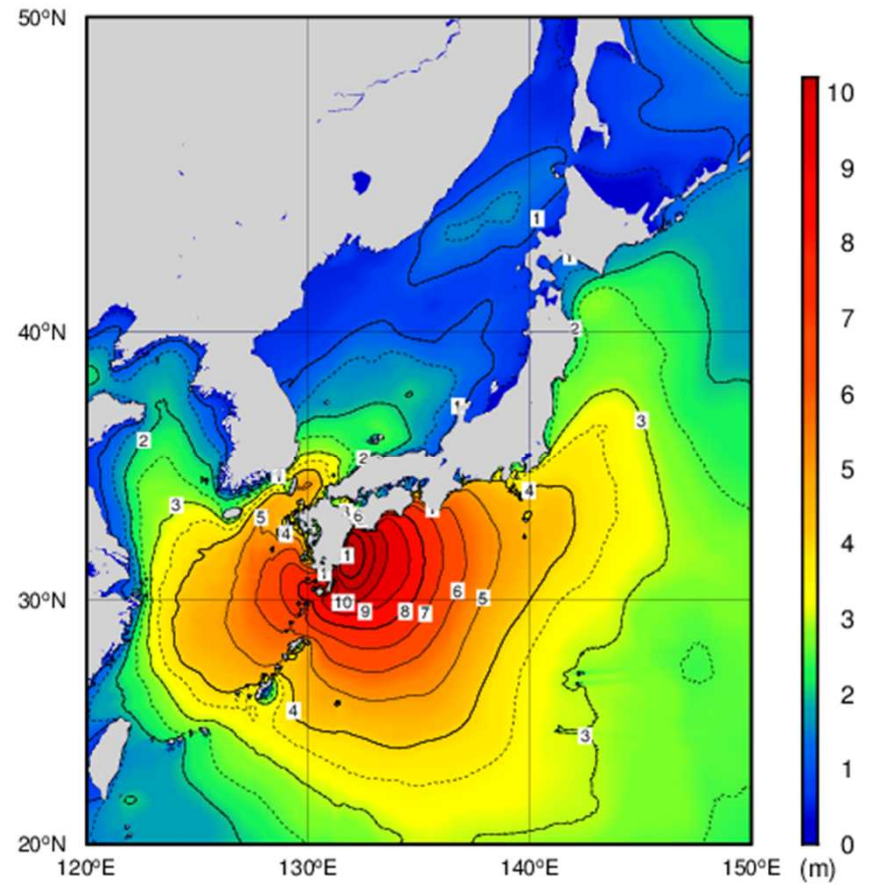
9月17日 21時

波浪実況分布図(9月18日)



All rights reserved. Copyright © Japan Meteorological Agency

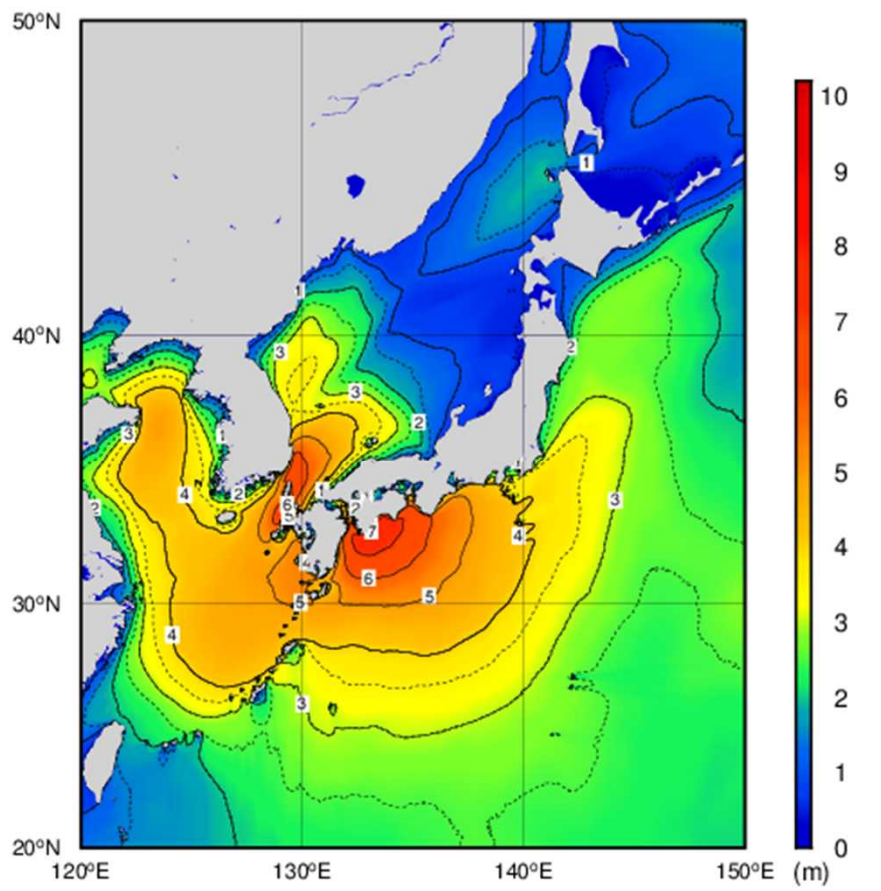
9月18日 09時



All rights reserved. Copyright © Japan Meteorological Agency

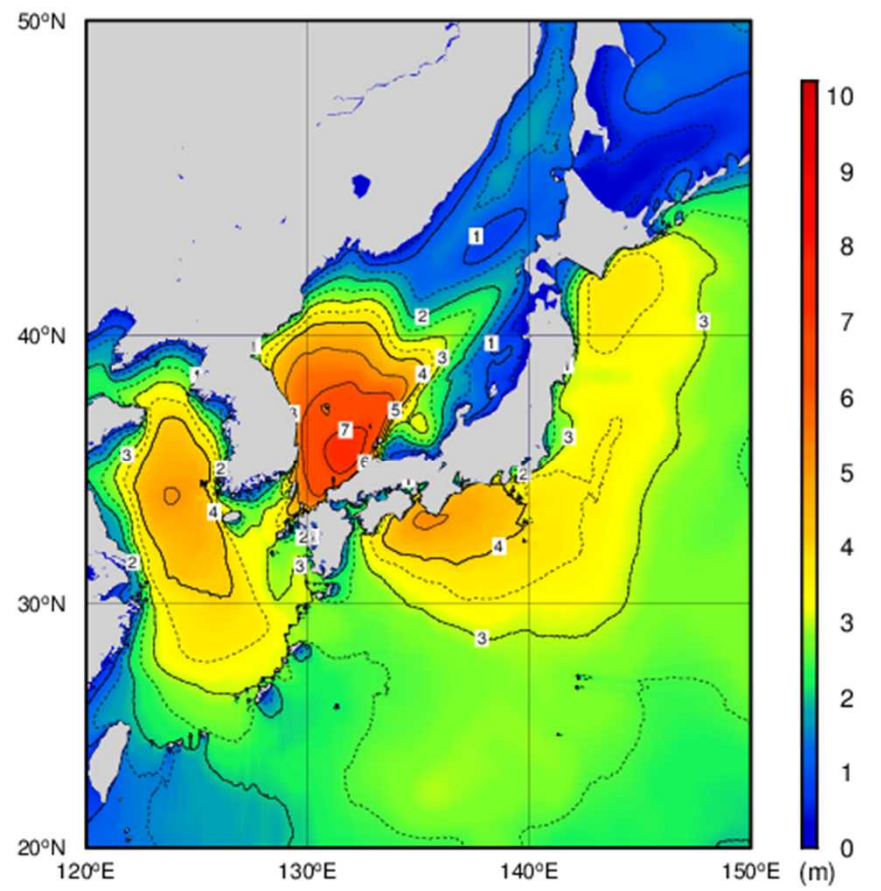
9月18日 21時

波浪実況分布図(9月19日)



All rights reserved. Copyright © Japan Meteorological Agency

9月19日 09時



All rights reserved. Copyright © Japan Meteorological Agency

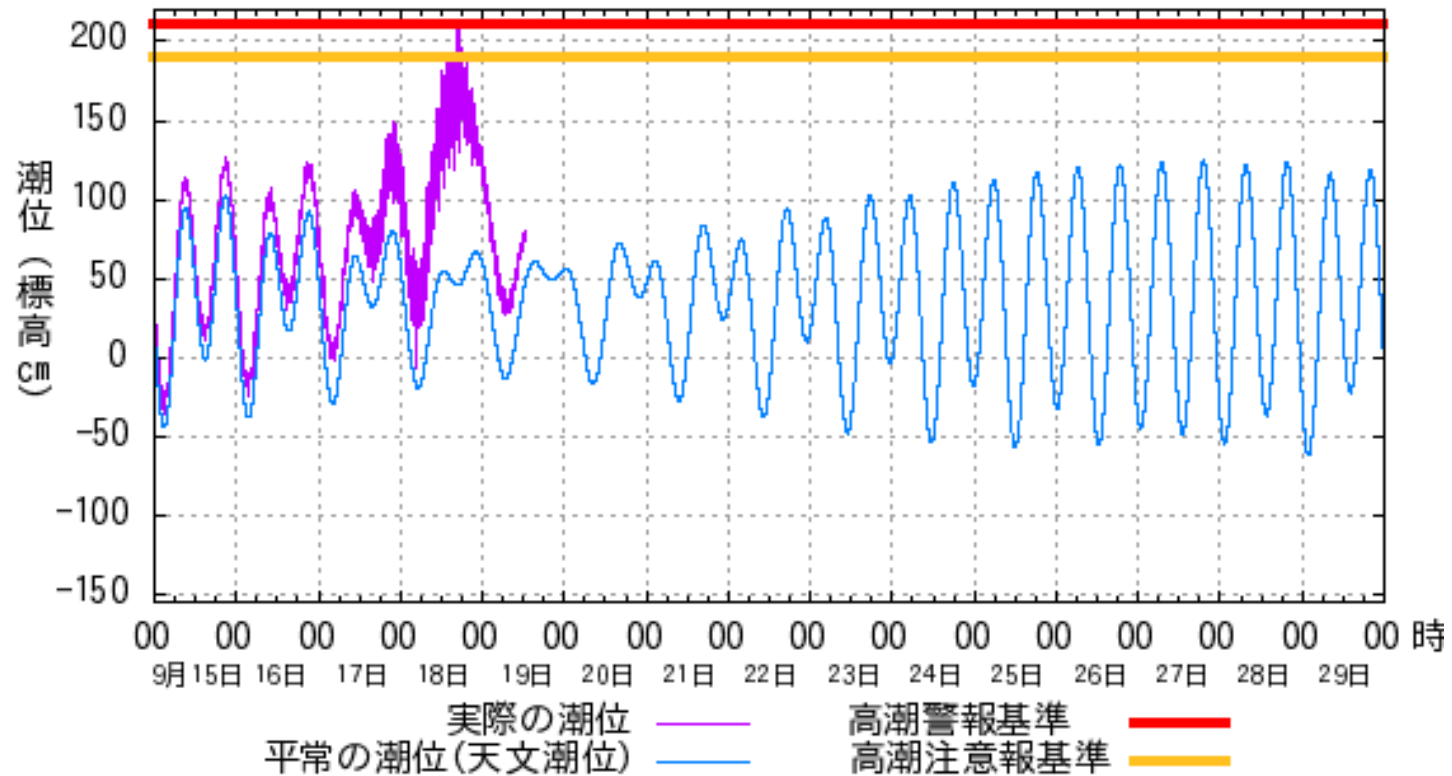
9月19日 21時

概要

【高潮の状況】

九州北部・南部・奄美地方では、令和4年台風第14号の影響で、風による吹き寄せ効果や気圧低下による吸い上げ効果等により各地で潮位が上昇し、鹿児島県の志布志で標高210センチメートル(18日16時56分)の潮位を観測し、高潮警報基準を超過した。

観測地点：志布志（国土交通省港湾局）



大雨警報・注意報の発表状況：鹿児島県（奄美地方を除く）

一次細分区域名		薩摩地方											大隅地方						種子島・屋久島地方														
市町村等をまとめた地域名		鹿児島・日置			出水・伊佐			川薩・始良			甌島	指宿・川辺			曾於			肝属			種子島地方		屋久島地方										
市町村等 日時		鹿児島市	日置市	いちき串木野市	阿久根市	出水市	伊佐市	長島町	薩摩川内市	霧島市	始良市	さつま町	湧水町	薩摩川内市甌島	枕崎市	指宿市	南さつま市	南九州市	曾於市	志布志市	大崎町	鹿屋市	垂水市	東串良町	錦江町	南大隅町	肝付町	西之表市	三島村	中種子町	南種子町	屋久島町	
9月17日	11時04分								△																								
	13時52分								△																								△
	16時40分								△													△			△		△						△
	21時40分	△	△	△	△	△	△	△	△	△	△	△	△	△	△	△	△	△	△	△	△	△	△	△	△	△	△	△	△	△	△	△	△
9月18日	23時42分	△	△	△	△	△	△	△	△	△	△	△	△	△	△	△	△	△	△	△	△	△	△	△	△	△	△	△	△	△	△	●	
	04時15分	△	△	△	△	△	△	△	●	△	△	△	△	△	△	△	△	△	△	△	△	△	△	△	△	△	△	△	△	△	△	◎	
	06時30分	△	△	△	△	△	△	△	△	●	△	△	△	△	△	△	△	△	●	●	◎	●	◎	◎	◎	◎	◎	◎	◎	◎	◎	◎	
	09時25分	△	△	△	△	△	△	△	△	△	△	△	△	△	△	△	△	△	◎	◎	◎	◎	◎	◎	◎	◎	◎	◎	◎	◎	◎	◎	
	11時04分	○	○	○	○	○	○	△	○	◎	○	△	●	○	○	○	○	○	◎	◎	◎	◎	◎	◎	◎	◎	◎	◎	◎	◎	◎	◎	
	12時40分	◎	◎	◎	○	○	○	△	◎	◎	◎	△	●	○	◎	◎	◎	◎	◎	◎	◎	◎	◎	◎	◎	◎	◎	◎	◎	◎	◎	◎	
9月19日	16時31分	◎	◎	◎	◎	◎	◎	◎	◎	◎	◎	◎	◎	◎	◎	◎	◎	◎	◎	◎	◎	◎	◎	◎	◎	◎	◎	◎	◎	◎	◎	◎	
	05時25分	●	●	●	●	●	●	●	●	●	●	●	●	●	●	●	●	●	●	●	●	●	●	●	●	●	●	●	●	●	●	●	
	08時00分	●	●	●	△	●	●	△	●	●	●	●	△	△	△	△	△	△	△	△	△	△	△	△	△	△	△	△	△	△	△	△	
	10時37分	●	●	●	△	●	●	解	●	●	●	●	●	解	△	△	●	●	●	●	●	●	●	●	●	●	●	△	△	△	△	●	
	16時36分	●	●	●	△	●	●		●	●	●	●			△	△	●	●	●	●	●	●	●	●	●	●	●	△	△	△	△	●	
19時43分	●	●	△	解	△	△		△	●	△	△	●			△	△	●	●	△	△	●	●	●	●	●	△	解	解	解	解	●		
23時21分	△	△	解		△	△		△	△	△	△	△		解	解	△	△	解	解	△	△	解	△	△	解						△		

□：特別警報（浸水害） ■：特別警報（土砂災害） ☆：特別警報（浸水害、土砂災害）
○：警報（浸水害） ●：警報（土砂災害） ◎：警報（浸水害、土砂災害） △：注意報 解：解除

大雨警報・注意報の発表状況：奄美地方

一次細分区域名		奄美地方												
市町村等をまとめた地域名		北部						南部				十島村		
市町村等 日時		奄美市	大和村	宇検村	瀬戸内町	龍郷町	喜界町	徳之島町	天城町	伊仙町	和泊町	知名町	与論町	十島村
9月17日	11時05分	△												
	13時40分	△			△			△	△	△				
	16時45分	△	△	△	△	△	△	△	△	△				△
9月18日	13時13分	△	△	△	△	△	△	△	△	△	△			△
	16時01分	△	△	△	△	△	△	△	△	△	△			●
9月19日	20時50分	解	解	解	解	解	解	解	解	△	△			●
	04時47分									解	解			△
	10時40分													△
	16時21分													解

□：特別警報（浸水害） ■：特別警報（土砂災害） ☆：特別警報（浸水害、土砂災害）
○：警報（浸水害） ●：警報（土砂災害） ◎：警報（浸水害、土砂災害） △：注意報 解：解除

洪水警報・注意報の発表状況：鹿児島県（奄美地方を除く）

一次細分区域名		薩摩地方													大隅地方							種子島・屋久島地方											
市町村等をまとめた地域名		鹿児島・日置			出水・伊佐			川薩・始良				甑島	指宿・川辺			曾於				肝属			種子島地方			屋久島地方							
市町村等 日時		鹿児島市	日置市	いちき串木野市	阿久根市	出水市	伊佐市	長島町	薩摩川内市	霧島市	始良市	さつま町	湧水町	薩摩川内市甑島	枕崎市	指宿市	南さつま市	南九州市	曾於市	志布志市	大崎町	鹿屋市	垂水市	東串良町	錦江町	南大隅町	肝付町	西之表市	三島村	中種子町	南種子町	屋久島町	
9月17日	16時40分																																△
9月18日	04時15分								△									△															●
	06時30分	△	△	△					△	△		△		△	△	△	△	△	△	△	△	△	△	△	△	△	△	△	△	△	△	△	●
	09時25分	△	△	△	△	△	△	△	△	△	△	△	△	△	△	△	△	△	●	●	●	●	●	●	●	●	●	●	△	△	△	△	●
	12時40分	●	●	●	●	●	●	●	●	●	●	●	●	●	●	●	●	●	●	●	●	●	●	●	●	●	●	●	△	△	△	△	●
	16時31分	●	●	●	●	●	●	●	●	●	●	●	●	●	●	●	●	●	●	●	●	●	●	●	●	●	●	●	△	△	△	△	●
9月19日	05時25分	△	△	△	△	△	△	解	△	△	△	△	△	△	△	△	△	△	△	△	△	△	△	△	△	△	△	解	解	解	解	△	
	08時00分	△	解	△	解	解	△		△	△	△	△	△	解	解	解	△	解	△	解	解	解	解	△	解	解					△		
	10時37分	解		解			△		△	△	△	△	△			解		解	解	解	解	解	解	△	解	解					解		
	16時36分						解		解	解	解	解	解																				

●:警報 △:注意報 解:解除

洪水警報・注意報の発表状況：奄美地方

一次細分区域名		奄美地方												
市町村等をまとめた地域名		北部						南部					十島村	
市町村等 日時		奄美市	大和村	宇検村	瀬戸内町	龍郷町	喜界町	徳之島町	天城町	伊仙町	和泊町	知名町	与論町	十島村
9月17日	13時40分							△	△					
9月18日	14時30分							△	△					
	20時50分							解	解					

●:警報 △:注意報 解:解除

暴風警報・強風注意報の発表状況：鹿児島県(奄美地方を除く)

一次細分区域名		薩摩地方											大隅地方						種子島・屋久島地方													
市町村等をまとめた地域名		鹿児島・日置			出水・伊佐			川薩・始良			甌島	指宿・川辺			曾於			肝属			種子島地方		屋久島地方									
市町村等		鹿児島市	日置市	いちき串木野市	阿久根市	出水市	伊佐市	長島町	薩摩川内市	霧島市	始良市	さつま町	湧水町	薩摩川内市甌島	枕崎市	指宿市	南さつま市	南九州市	曾於市	志布志市	大崎町	鹿屋市	垂水市	東串良町	錦江町	南大隅町	肝付町	西之表市	三島村	中種子町	南種子町	屋久島町
日時																																
9月16日	04時49分																		△	△			△		△	△						
	10時42分														△	△	△	△		△	△			△		△	△					
	16時45分		△	△	△			△	△					△	△	△	△	△		△	△			△		△	△	△	△	△	△	△
	22時30分	△	△	△	△	△	△	△	△	△	△	△	△	△	△	△	△	△	△	△	△	△	△	△	△	△	△	△	△	△	△	△
9月17日	13時52分	●	●	●	●	●	●	●	●	●	●	●	●	●	●	●	●	●	●	●	●	●	●	●	●	●	●	●	●	●	●	●
	16時40分	●	●	●	●	●	●	●	●	●	●	●	●	●	●	●	●	●	●	●	●	●	●	●	●	●	●	●	●	●	●	●
	21時40分	□	□	□	□	□	□	□	□	□	□	□	□	□	□	□	□	□	□	□	□	□	□	□	□	□	□	□	□	□	□	□
9月19日	02時57分	□	□	□	□	□	□	□	□	□	□	□	□	□	□	□	□	□	□	□	□	□	□	□	□	□	□	△	△	△	△	△
	08時00分	△	△	△	△	△	△	△	△	△	△	△	△	△	△	△	△	△	△	△	△	△	△	△	△	△	△	△	△	△	△	△
	23時21分	解	△	△	△	解	解	△	△	解	解	解	解	△	△	△	△	△	解	△	△	解	解	△	解	△	解	解	解	解	解	

□:暴風特別警報 ●:暴風警報 △:強風注意報 解:解除

暴風警報・強風注意報の発表状況：奄美地方

一次細分区域名		奄美地方												
市町村等をまとめた地域名		北部						南部					十島村	
市町村等		奄美市	大和村	宇検村	瀬戸内町	龍郷町	喜界町	徳之島町	天城町	伊仙町	和泊町	知名町	与論町	十島村
日時														
9月16日	16時22分	△	△	△	△	△	△	△	△	△	△	△	△	△
9月17日	16時45分	●	●	●	●	●	●	△	△	△	△	△	△	
	22時31分	●	●	●	●	●	●	△	△	△	△	△	●	
9月18日	10時52分	△	△	△	△	△	△	△	△	△	△	△	●	
	20時50分	△	△	△	△	△	△	△	△	△	△	△	△	
9月19日	10時40分	△	△	△	△	△	△	解	解	解	解	解	△	
	16時21分	解	解	解	解	解	解						△	
	18時58分												解	

□:暴風特別警報 ●:暴風警報 △:強風注意報 解:解除

波浪警報・注意報の発表状況：鹿児島県(奄美地方を除く)

一次細分区域名		薩摩地方											大隅地方							種子島・屋久島地方													
市町村等をまとめた地域名		鹿児島・日置			出水・伊佐			川薩・始良				甑島	指宿・川辺			曾於		肝属					種子島地方		屋久島地方								
市町村等	日時	鹿児島市	日置市	いちき串木野市	阿久根市	出水市	伊佐市	長島町	薩摩川内市	霧島市	始良市	さつま町	湧水町	薩摩川内市甑島	枕崎市	指宿市	南さつま市	南九州市	曾於市	志布志市	大崎町	鹿屋市	垂水市	東串良町	錦江町	南大隅町	肝付町	西之表市	三島村	中種子町	南種子町	屋久島町	
		9月15日	06時06分																		△	△					△	△	△	△	△	△	△
	04時49分														△	△	△	△	△	△	△			△		△	△	△	△	△	△	△	
9月16日	16時45分													△	△	△	△	△	△	△	△			△		△	△	△	△	△	△	△	
	22時30分		△	△	△			△	△				△	△	△	△	△	△	△	△	△			△		△	△	●	●	●	●	●	
	04時54分	△	△	△	△	△		△	△	△	△		△	△	△	△	△	△	●	●	△	△	●	△	●	●	●	●	●	●	●	●	
9月17日	11時04分	△	△	△	△	△		△	△	△	△		△	●	●	●	●	●	●	●	△	△	●	△	●	●	●	●	●	●	●	●	
	13時52分	△	●	●	●	△		●	●	△	△		●	●	●	●	●	●	●	●	△	△	●	△	●	●	●	●	●	●	●	●	
	21時40分	□	□	□	□	□		□	□	□	□		□	□	□	□	□	□	□	□	□	□	□	□	□	□	□	□	□	□	□	□	□
9月19日	08時00分	△	●	●	●	△		●	●	△	△		●	●	●	●	●	●	●	●	△	△	●	△	●	●	●	●	●	●	●	●	
	10時37分	△	△	△	△	△		△	△	△	△		△	△	△	△	△	△	△	△	△	△	△	△	△	△	△	△	△	△	△	△	△
	16時36分	解	△	△	△	解		△	△	解	解		△	△	△	△	△	△	△	△	△	解	解	△	解	△	△	△	△	△	△	△	
	19時43分		△	△	△			△	△				△	△	△	△	△	△	△	△	△			△		△	△	△	△	△	△	△	△

□:特別警報 ●:警報 △:注意報 解:解除

波浪警報・注意報の発表状況：奄美地方

一次細分区域名		奄美地方												
市町村等をまとめた地域名		北部						南部					十島村	
市町村等	日時	奄美市	大和村	宇検村	瀬戸内町	龍郷町	喜界町	徳之島町	天城町	伊仙町	和泊町	知名町	与論町	十島村
		9月15日	06時07分	△	△	△	△	△	△	△	△	△	△	△
9月16日	22時32分	●	●	●	●	●	●	●	●	●	●	●	●	●
9月18日	20時50分	●	●	●	●	●	△	△	△	△	△	△	●	●
9月19日	04時47分	△	△	△	△	△	△	△	△	△	△	△	△	●
	10時40分	△	△	△	△	△	△	△	△	△	△	△	△	△

□:特別警報 ●:警報 △:注意報 解:解除

高潮警報・注意報の発表状況：鹿児島県(奄美地方を除く)

一次細分区域名		薩摩地方											大隅地方							種子島・屋久島地方												
市町村等をまとめた地域名		鹿児島・日置			出水・伊佐			川薩・始良				甑島	指宿・川辺			曾於				肝属			種子島地方		屋久島地方							
市町村等	日時	鹿児島市	日置市	いちき串木野市	阿久根市	出水市	伊佐市	長島町	薩摩川内市	霧島市	始良市	さつま町	湧水町	薩摩川内市甑島	枕崎市	指宿市	南さつま市	南九州市	曾於市	志布志市	大崎町	鹿屋市	垂水市	東串良町	錦江町	南大隅町	肝付町	西之表市	三島村	中種子町	南種子町	屋久島町
		9月17日	16時40分																										●		●	
	21時40分																										□		□			
	04時15分	△			□		□		△	△																△	□		□			
9月18日	11時04分	△	△	△	□		□	△	△	△				△	△	△	△		△	△	△	△	△	△	△	△	□		□			
	12時40分	△	△	△	□	△		□	△	△	△		△	△	△	△	△		△	△	△	△	△	△	△	△	□	△	△	□	△	△
	16時31分	△	△	△	□	△		□	△	△	△		△	△	△	△	△		□	□	△	△	△	△	△	△	□	△	△	△	△	△
	20時50分	△	△	△	□	△		□	△	△	△		△	△	△	△	△		△	△	△	△	△	△	△	△	△	△	△	△	△	△
9月18日	23時54分	△	△	△	□	△		□	△	△		△	△	△	△	△		△	△	△	△	△	△	△	△	△	△	解	解	解	解	解
9月19日	02時57分	解	解	解	解	解		解	解	解		解	解	解	解	解		解	解	解	解	解	解	解	解	解						

□:特別警報 ●:警報 △:注意報 解:解除

高潮警報・注意報の発表状況：奄美地方

発表なし

九州南部・奄美地方気象情報の発表状況

発表日時		情報名及び番号	形式
9月15日	11時10分	令和4年台風第14号に関する九州南部・奄美地方気象情報 第1号	文章形式
	16時38分	令和4年台風第14号に関する九州南部・奄美地方気象情報 第2号	文章形式
9月16日	05時36分	令和4年台風第14号に関する九州南部・奄美地方気象情報 第3号	文章形式
	11時41分	令和4年台風第14号に関する九州南部・奄美地方気象情報 第4号	文章形式
	16時56分	令和4年台風第14号に関する九州南部・奄美地方気象情報 第5号	文章形式
9月17日	23時36分	令和4年台風第14号に関する九州南部・奄美地方気象情報 第6号	文章形式
	05時39分	令和4年台風第14号に関する九州南部・奄美地方気象情報 第7号	文章形式
	11時31分	令和4年台風第14号に関する九州南部・奄美地方気象情報 第8号	文章形式
	16時40分	令和4年台風第14号に関する九州南部・奄美地方気象情報 第9号	文章形式
9月18日	23時34分	令和4年台風第14号に関する九州南部・奄美地方気象情報 第10号	文章形式
	05時17分	令和4年台風第14号に関する九州南部・奄美地方気象情報 第11号	文章形式
	11時04分	令和4年台風第14号に関する九州南部・奄美地方気象情報 第12号	文章形式
	13時40分	令和4年台風第14号に関する九州南部・奄美地方気象情報 第13号	文章形式
	15時12分	記録的な大雨に関する九州南部・奄美地方気象情報 第14号	文章形式
	16時10分	顕著な大雨に関する九州南部・奄美地方気象情報 第1号	文章形式
	16時28分	令和4年台風第14号に関する九州南部・奄美地方気象情報 第15号	文章形式
	18時09分	令和4年台風第14号に関する九州南部・奄美地方気象情報 第16号	文章形式
9月19日	19時20分	令和4年台風第14号に関する九州南部・奄美地方気象情報 第17号	文章形式
	23時10分	令和4年台風第14号に関する九州南部・奄美地方気象情報 第18号	文章形式
	00時09分	顕著な大雨に関する九州南部・奄美地方気象情報 第2号	文章形式
	05時13分	令和4年台風第14号に関する九州南部・奄美地方気象情報 第19号	文章形式
	11時23分	令和4年台風第14号に関する九州南部・奄美地方気象情報 第20号	文章形式
	16時16分	令和4年台風第14号に関する九州南部・奄美地方気象情報 第21号	文章形式
	23時26分	大雨に関する九州南部・奄美地方気象情報 第22号	文章形式

鹿児島県(奄美地方を除く)気象情報の発表状況

発表日時		情報名及び番号	形式
9月15日	16時56分	台風第14号に関する鹿児島県(奄美地方を除く)気象情報 第1号	文章形式
9月16日	06時00分	台風第14号に関する鹿児島県(奄美地方を除く)気象情報 第2号	文章形式
	11時42分	台風第14号に関する鹿児島県(奄美地方を除く)気象情報 第3号	文章形式
	16時59分	台風第14号に関する鹿児島県(奄美地方を除く)気象情報 第4号	文章形式
	23時40分	台風第14号に関する鹿児島県(奄美地方を除く)気象情報 第5号	文章形式
9月17日	05時52分	台風第14号に関する鹿児島県(奄美地方を除く)気象情報 第6号	文章形式
	11時40分	台風第14号に関する鹿児島県(奄美地方を除く)気象情報 第7号	文章形式
	16時41分	台風第14号に関する鹿児島県(奄美地方を除く)気象情報 第8号	文章形式
	21時42分	台風第14号に関する鹿児島県(奄美地方を除く)気象情報 第9号	文章形式
	23時48分	台風第14号に関する鹿児島県(奄美地方を除く)気象情報 第10号	文章形式
9月18日	03時05分	台風第14号に関する鹿児島県(奄美地方を除く)気象情報 第11号	図形式
	05時32分	台風第14号に関する鹿児島県(奄美地方を除く)気象情報 第12号	文章形式
	09時51分	台風第14号に関する鹿児島県(奄美地方を除く)気象情報 第13号	図形式
	11時40分	台風第14号に関する鹿児島県(奄美地方を除く)気象情報 第14号	文章形式
	13時11分	台風第14号に関する鹿児島県(奄美地方を除く)気象情報 第15号	図形式
	13時42分	台風第14号に関する鹿児島県(奄美地方を除く)気象情報 第16号	文章形式
	16時12分	台風第14号に関する鹿児島県(奄美地方を除く)気象情報 第17号	図形式
	16時56分	台風第14号に関する鹿児島県(奄美地方を除く)気象情報 第18号	文章形式
	18時11分	台風第14号に関する鹿児島県(奄美地方を除く)気象情報 第19号	文章形式
	19時08分	台風第14号に関する鹿児島県(奄美地方を除く)気象情報 第20号	図形式
	19時23分	台風第14号に関する鹿児島県(奄美地方を除く)気象情報 第21号	文章形式
	23時41分	台風第14号に関する鹿児島県(奄美地方を除く)気象情報 第22号	文章形式
	9月19日	05時35分	台風第14号に関する鹿児島県(奄美地方を除く)気象情報 第23号
08時22分		台風第14号に関する鹿児島県(奄美地方を除く)気象情報 第24号	文章形式
11時33分		台風第14号に関する鹿児島県(奄美地方を除く)気象情報 第25号	文章形式
16時27分		台風第14号に関する鹿児島県(奄美地方を除く)気象情報 第26号	文章形式
23時26分		大雨に関する鹿児島県(奄美地方を除く)気象情報 第1号	文章形式

奄美地方(鹿児島県)気象情報の発表状況

発表日時		情報名及び番号	形式
9月15日	11時32分	令和4年台風第14号に関する奄美地方(鹿児島県)気象情報 第1号	文章形式
	16時56分	令和4年台風第14号に関する奄美地方(鹿児島県)気象情報 第2号	文章形式
9月16日	05時46分	令和4年台風第14号に関する奄美地方(鹿児島県)気象情報 第3号	文章形式
	11時43分	令和4年台風第14号に関する奄美地方(鹿児島県)気象情報 第4号	文章形式
	17時00分	令和4年台風第14号に関する奄美地方(鹿児島県)気象情報 第5号	文章形式
	23時39分	令和4年台風第14号に関する奄美地方(鹿児島県)気象情報 第6号	文章形式
9月17日	05時45分	令和4年台風第14号に関する奄美地方(鹿児島県)気象情報 第7号	文章形式
	11時55分	令和4年台風第14号に関する奄美地方(鹿児島県)気象情報 第8号	文章形式
	16時48分	令和4年台風第14号に関する奄美地方(鹿児島県)気象情報 第9号	文章形式
	23時53分	令和4年台風第14号に関する奄美地方(鹿児島県)気象情報 第10号	文章形式
9月18日	05時40分	令和4年台風第14号に関する奄美地方(鹿児島県)気象情報 第11号	文章形式
	11時31分	令和4年台風第14号に関する奄美地方(鹿児島県)気象情報 第12号	文章形式
	16時58分	令和4年台風第14号に関する奄美地方(鹿児島県)気象情報 第13号	文章形式
	23時36分	令和4年台風第14号に関する奄美地方(鹿児島県)気象情報 第14号	文章形式
9月19日	05時25分	令和4年台風第14号に関する奄美地方(鹿児島県)気象情報 第15号	文章形式
	11時30分	令和4年台風第14号に関する奄美地方(鹿児島県)気象情報 第16号	文章形式

鹿児島県(奄美地方を除く)竜巻注意情報の発表状況

発表日時	情報名及び番号	形式
9月18日	01時13分 鹿児島県(奄美地方を除く)竜巻注意情報 第1号	文章形式
	08時53分 鹿児島県(奄美地方を除く)竜巻注意情報 第1号	文章形式
	09時13分 鹿児島県(奄美地方を除く)竜巻注意情報 第2号	文章形式
	10時08分 鹿児島県(奄美地方を除く)竜巻注意情報 第3号	文章形式
	11時03分 鹿児島県(奄美地方を除く)竜巻注意情報 第4号	文章形式
	14時14分 鹿児島県(奄美地方を除く)竜巻注意情報 第5号	文章形式
	15時08分 鹿児島県(奄美地方を除く)竜巻注意情報 第6号	文章形式

奄美地方(鹿児島県)竜巻注意情報の発表状況

発表なし

鹿児島県(奄美地方除く)記録的短時間大雨情報の発表状況







発表なし

奄美地方(鹿児島県)記録的短時間大雨情報の発表状況

発表なし

参考資料

雨の強さと降り方

1時間雨量 (mm)	雨の強さ (予報用語)	人の受ける イメージ	人への影響	屋内 (木造住宅を想定)	屋外の様子	車に乗っていて
10 ~20	やや 強い雨	ザーザーと 降る。	地面からの跳ね返り で足元がぬれる。	雨の音で話し声 が良く聞き取れ ない。	地面一面に水たまり ができる。 	
20 ~30	強い雨	どしゃ降り。	傘をさしていても ぬれる。 			ワイパーを速くして も見づらい。
30 ~50	激しい雨	バケツを ひっくり返した ように降る。		寝ている人の半数 くらいが雨に気が つく。 	道路が川のように なる。	高速走行時、車輪と 路面の間に水膜が生 じブレーキが効かな くなる。 (ハイドロブレーニ ング現象)
50 ~80	非常に 激しい雨	滝のように降る。 (ゴーゴーと降り 続く)	傘は全く役に立たな くなる。 		水しぶきであたり一 面が白っぽくなり、 視界が悪くなる。 	車の運転は危険。 
80 ~	猛烈な雨	息苦しくなる ような圧迫感 がある。恐怖 を感じる。				

参考資料

風の強さと吹き方

平均風速 (m/s) およその時速	風の強さ (予報用語)	速さ の目安	人への影響	屋外・樹木 の様子	走行中の車	建造物	およその 瞬間風速 (m/s)
10～15 ～約50km/h	やや 強い風	一般道路 の自動車	風に向かって歩きにくくなる。傘がさせない。	樹木全体が揺れ始める。 電線が揺れ始める。	道路の吹流しの角度が水平 になり、高速運転中では横 風に流される感覚を受ける。	樋(とい)が揺れ始める。	20
15～20 ～約70km/h	強い風		風に向かって歩けなくなり、 転倒する人も出る。高所での 作業はきわめて危険。	電線が鳴り始める。 看板やトタン板が外れ始め る。	高速運転中では、横風に流 される感覚が大きくなる。	屋根瓦・屋根葺材がはがれるもの がある。雨戸やシャッターが揺れ る。	
20～25 ～約90km/h	非常に 強い風	高速道路 の自動車	何かにつかまっていないと 立ってられない。飛来物 によって負傷するおそれがある。 	細い木の幹が折れたり、根 の張っていない木が倒れ始 める。看板が落下・飛散す る。道路標識が傾く。 	通常 の速度で運転するのが困 難になる。 	屋根瓦・屋根葺材が飛散するもの がある。固定されていないプレハ ブ小屋が移動、転倒する。ビニ ールハウスのフィルム(被覆材)が 広範囲に破れる。 	30
25～30 ～約110km/h							
30～35 ～約125km/h	猛烈な風					固定の不十分な金属屋根の葺材が めくれる。養生の不十分な仮設足 場が崩落する。	40
35～40 ～約140km/h		特急電車	屋外での行動は極めて危険。 	多くの樹木が倒れる。 電柱や街灯で倒れるものがある。 ブロック壁で倒壊するものがある。 	走行中のトラックが横転する。 	外装材が広範囲にわたって飛散し、 下地材が露出するものがある。 	
40～ 約140km/h～							住家で倒壊するものがある。鉄骨 構造物で変形するものがある。
							60