

# 令和4年台風第14号に伴う大雨と暴風について (愛媛県の気象速報)

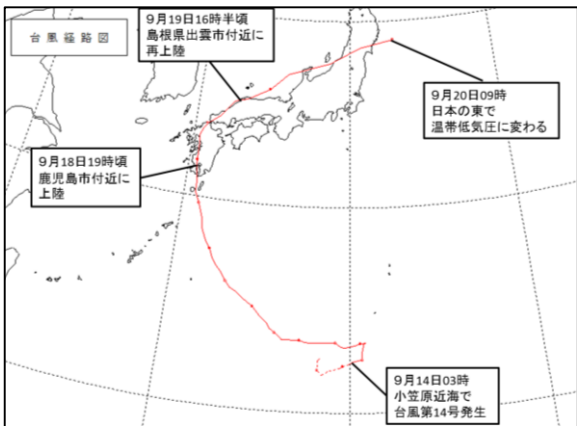
この資料は速報として取り急ぎまとめたものです。そのため、後日内容の一部訂正や追加をすることがあります。

## 概要

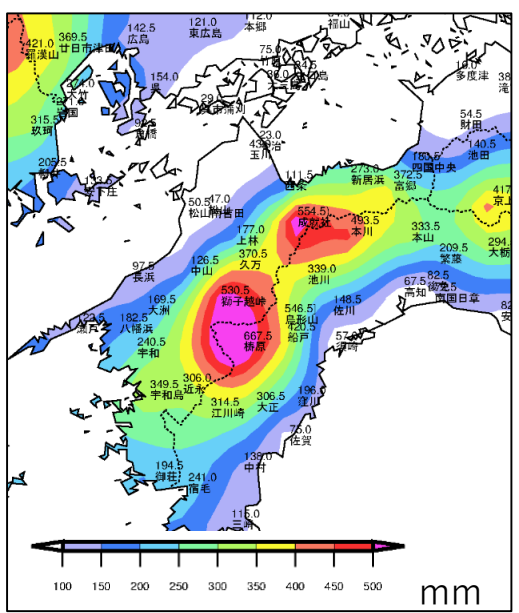
9月14日に小笠原近海で発生した台風第14号は、17日にかけて猛烈な台風(中心気圧910hPa)まで発達しました。18日には大型で非常に強い勢力を維持して九州を縦断し、19日には東よりに進路を変え、山陰沿岸を東北東進しました。その後、日本海を進み、20日09時に日本の東で温帯低気圧に変わりました。愛媛県では、台風による南からの暖かく湿った空気の影響で17日から20日にかけて山地を中心に大雨となり、久万高原町久万では、19日02時10分に24時間降水量の日最大値297.0ミリを観測し、観測史上1位を更新しました。また、四国中央、久万高原町久万、鬼北町近永では、日最大瞬間風速において、観測史上1位の値を更新し、記録的な暴風となりました。

この台風の影響により、愛媛県では重症1名を含む負傷者6名、床下浸水2棟などの住家被害8棟、土砂崩れによる電柱倒壊、各地での停電や電話回線の不通などの被害がありました。【被害状況：20日10時30分現在、愛媛県災害警戒本部調べ】

## 台風経路図



## ○アメダス期間降水量(9月17日03時～20日12時)



【雨の実況】  
17日03時00分から20日12時00分までの総降水量(アメダスによる速報値)

石鎚山成就社	554.5ミリ ※
内子町獅子越峠	530.5ミリ
久万高原町久万	370.5ミリ
四国中央市富郷	372.5ミリ
宇和島	349.5ミリ

※石鎚山成就社は欠測の含まれる時間があります

【風の実況】  
17日09時00分から20日09時00分までの最大瞬間風速と最大風速(アメダスによる速報値 単位:メートル)

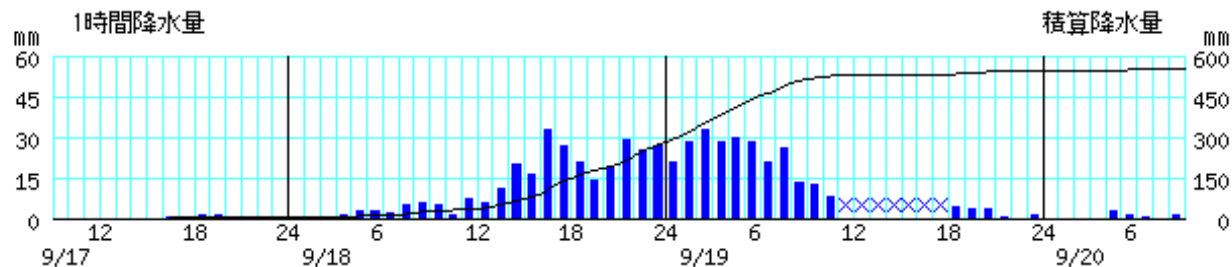
四国中央	最大瞬間風速 47.4 東北東 19日01時54分(観測史上1位)	最大風速 15.7 東北東 19日07時36分
久万高原町久万	最大瞬間風速 28.4 東南東 18日23時52分(観測史上1位)	最大風速 12.5 南東 19日02時04分
鬼北町近永	最大瞬間風速 22.5 南南東 18日20時22分(観測史上1位)	最大風速 8.5 南東 18日21時26分

)は期間内に許容範囲内の欠測があることを示す(準正常値)

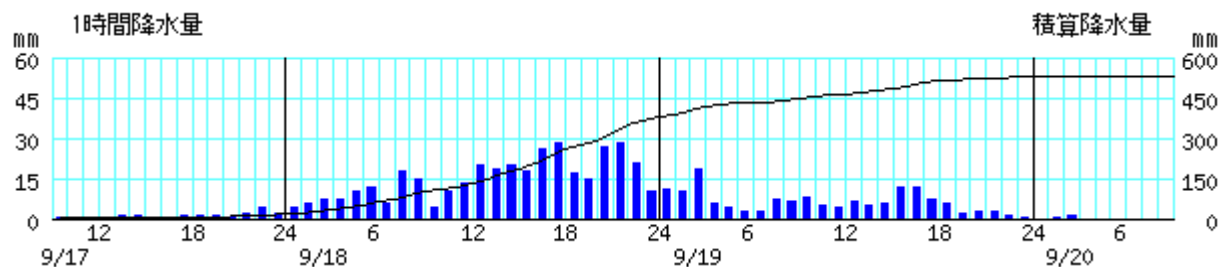
## アメダス時系列グラフ

○降水量(9月17日09時～20日09時)

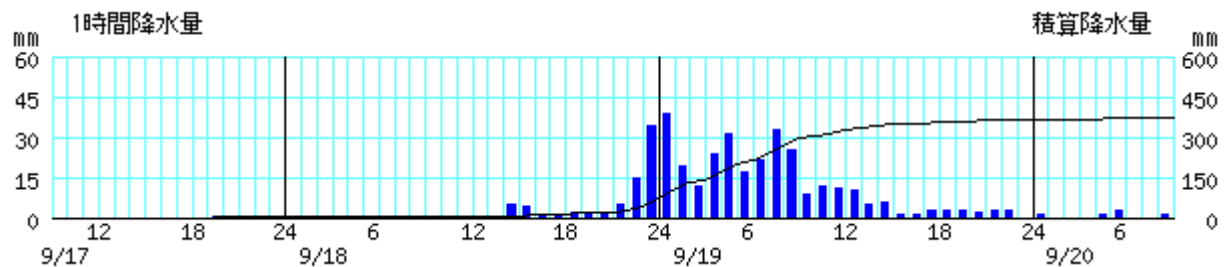
成就社



獅子越峠



富郷



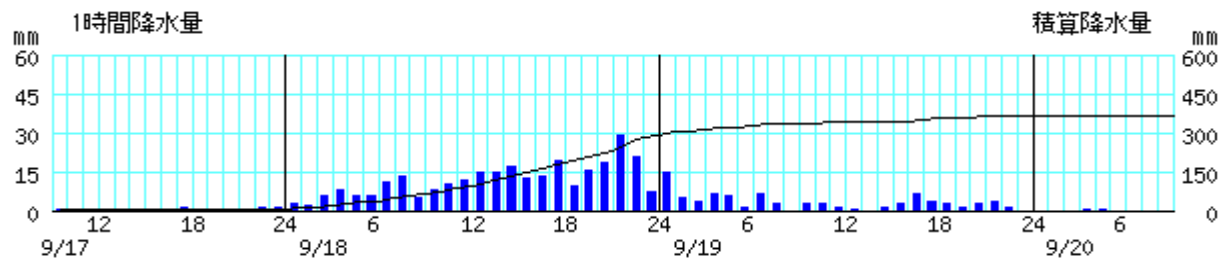
※棒グラフは1時間降水量(左軸)、折れ線グラフは積算降水量(右軸)を示す。横軸は時刻を示す。

※「×」は、欠測を示す。

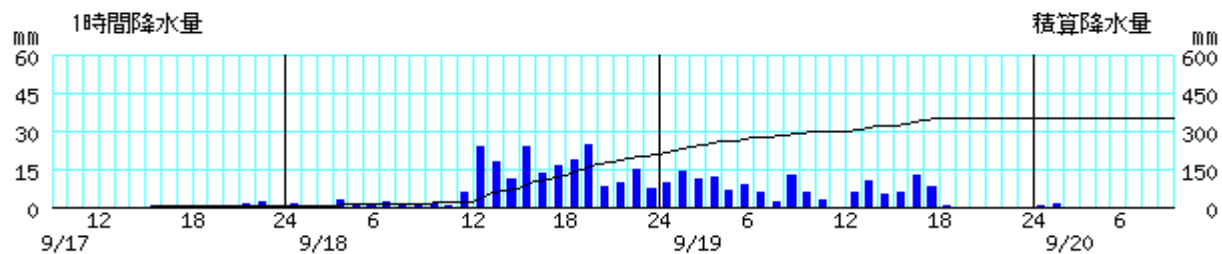
※石鎚山成就社では欠測値を含む。

○降水量(9月17日09時～20日09時)

久万



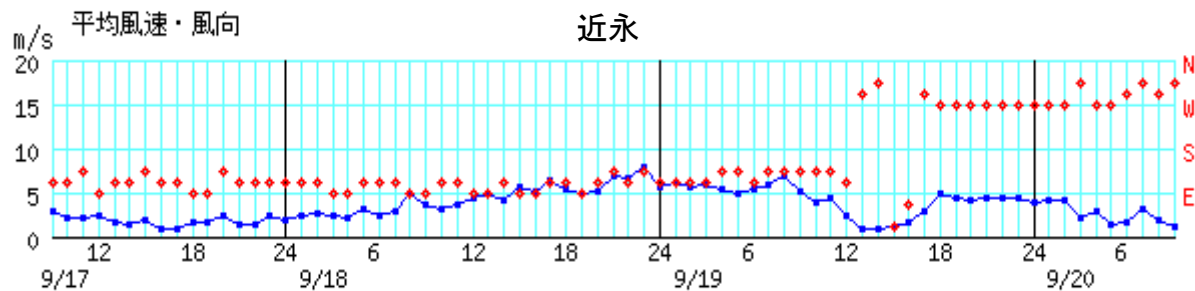
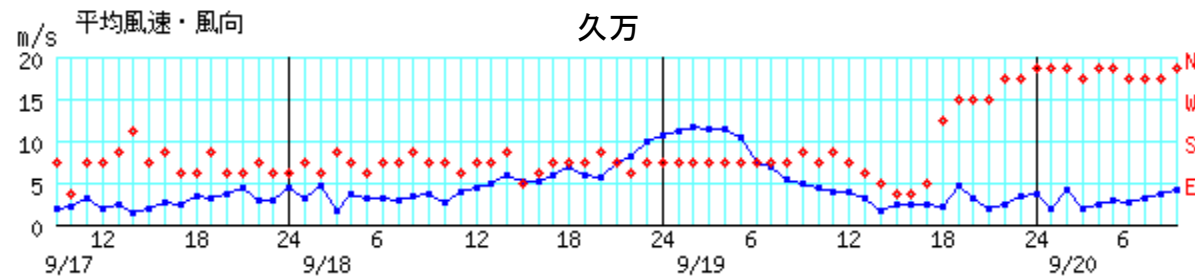
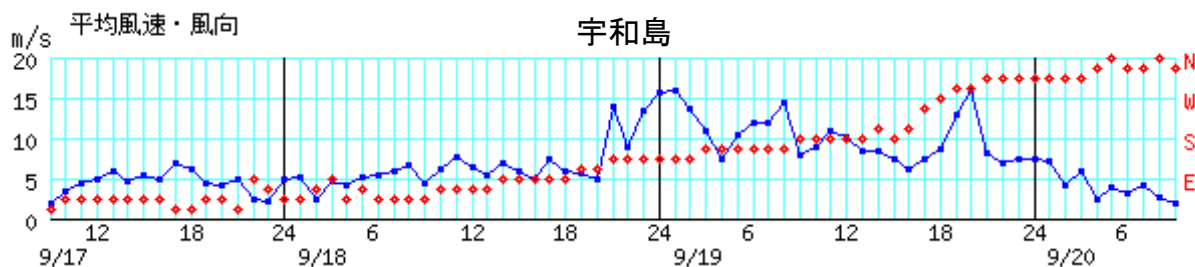
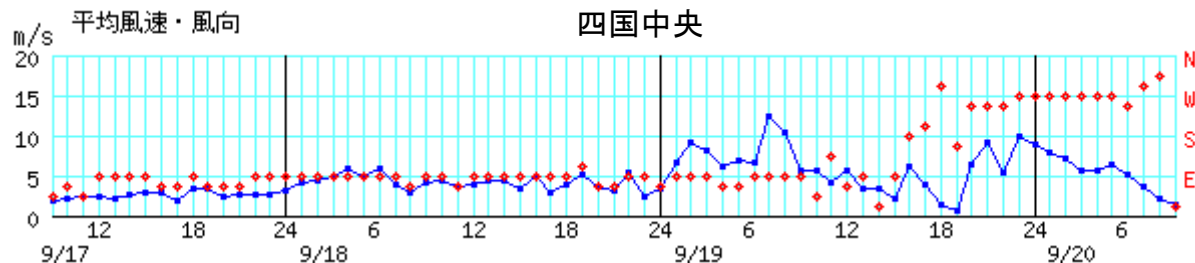
宇和島



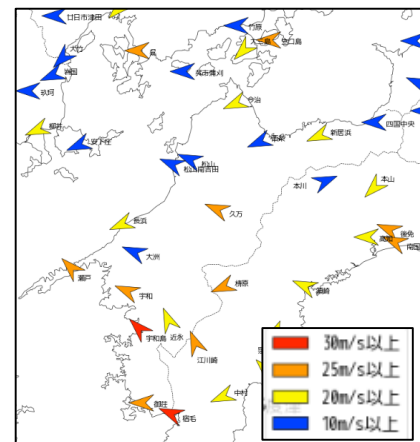
※棒グラフは1時間降水量(左軸)、折れ線グラフは積算降水量(右軸)を示す。横軸は時刻を示す。

# アメダス時系列グラフ、風の状況(日最大瞬間風速)

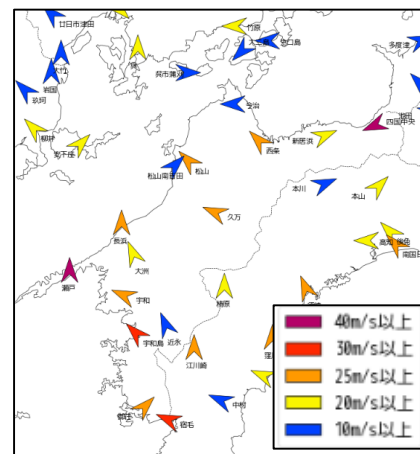
○平均風速・風向(9月17日09時～20日09時)



○9月18日の風の状況(日最大瞬間風速)



○9月19日の風の状況(日最大瞬間風速)



※赤点は風向(右軸)、青線は風速(左軸)を示す。