

災害時気象資料

—令和4年台風第14号による9月15日から19日にかけての宮崎県の気象状況について—

概要・台風経路図	1～3
天気図及び気象衛星画像	4～6
解析雨量の積算分布図	7
気象レーダー画像	8～11
解析雨量（3時間降水量）	12～13
キキクル（危険度分布）と雨雲の動き	14～45
アメダス総降水量の分布図	46
アメダス降水量の時系列表	47～51
アメダス最大風速及び最大瞬間風速の分布図	52
アメダス風向・風速の時系列表	53～56
アメダス極値表	57～58
波浪実況分布図	59～61
特別警報・警報・注意報の発表状況	62～65
土砂災害警戒情報の発表状況	66
指定河川洪水予報の発表状況	67
気象情報の発表状況	68
竜巻注意情報の発表状況	69
参考資料（雨の強さと降り方、風の強さと吹き方）	70～71

注)この資料に使用した値はすべて速報値であり、後日修正することがあります。
※P1 概要(大雨の状況)の観測値の一部を修正しました。

令和4年9月21日
宮崎地方気象台

概要

【気象の状況】

台風第14号は、9月14日03時に小笠原近海で発生(中心の気圧996hPa、最大風速18m/s)し、日本の南を西に進んだ。その後、海水の暖かい領域を進んだため、16日9時には大型で非常に強い台風が発達し、17日03時には大型で猛烈な台風となった。台風は、17日から19日にかけて奄美地方の東海上に接近・北上、大型で非常に強い勢力を維持しながら、18日13時半頃屋久島付近を通過した。その後、17時半頃に指宿市付近を通過し、19時頃に鹿児島市付近に上陸して薩摩半島を北上し、19日03時頃に福岡県柳川市付近に上陸した。宮崎県では17日の05時頃強風域に、18日10時頃には暴風域に入り、18日22時頃に最接近となった。台風は次第に進路を北東に変え、19日16時半頃に島根県出雲市付近に上陸、20日04時過ぎに新潟市付近に上陸し、20日09時に三陸沖で温帯低気圧に変わった。

【大雨の状況】

宮崎県では、9月15日から19日にかけて雨が降り続き、18日昼前から19日未明にかけて局地的に猛烈な雨が降った。1時間降水量は椎葉で57.5)ミリ、6時間降水量は北方で214.0ミリの雨を観測し、9月の統計開始からの最大値を更新した。また、3時間降水量は椎葉で149.5]ミリ、日之影で131.0ミリ、6時間降水量は椎葉で253.0]ミリ、西米良で249.5ミリ、日之影で228.0ミリ、12時間降水量は西米良で451.0ミリ、椎葉で428.5]ミリ、日之影で413.0ミリ、都城で404.0ミリ、北方で347.5ミリ、高千穂で312.0]ミリ、24時間降水量は西米良で579.0ミリ、椎葉で546.5]ミリ、日之影で515.0ミリ、48時間降水量は椎葉で621.5]ミリ、日之影で553.5ミリ、72時間降水量は椎葉で627.0]ミリ、日之影で563.5ミリの大雨となり、いずれも統計開始からの最大値を更新した。18日は24市町村に土砂災害警戒情報を発表し、大雨特別警報(土砂災害)の発表は15市町村に及んだ。19日には大雨の危険度が低くなったため、11時00分に全ての大雨特別警報(土砂災害)を解除した。

- D 正常値 統計値を求める基礎となる資料が揃っている値
- D) 準正常値 統計に使用する資料に一部、欠測等を含む
- D] 資料不足値 資料の欠測等が多く、扱いに注意が必要

【暴風の状況】

宮崎県では17日明け方から20日未明にかけて、風速15メートル以上の強風域に入り、18日昼前から19日昼過ぎにかけて風速25メートル以上の暴風域に入った。

最大風速は、赤江で南南東の風28.2メートル(18日21時24分)、串間で東北東の風22.9メートル(18日9時31分)、小林で東の風22.8メートル(18時23分)の非常に強い風を観測し、串間、小林では年間の極値を更新した。

最大瞬間風速は、小林で東の風41.1メートル(18日14時11分)、田野で東南東の風39.4メートル(18日18時54分)、赤江で南東の風37.6メートル(18日20時02分)を観測し、小林、串間、加久藤、高千穂、日向、神門で年間の極値を更新した。

【災害の状況】 宮崎県危機管理局調べ(9月21日15時00分現在)

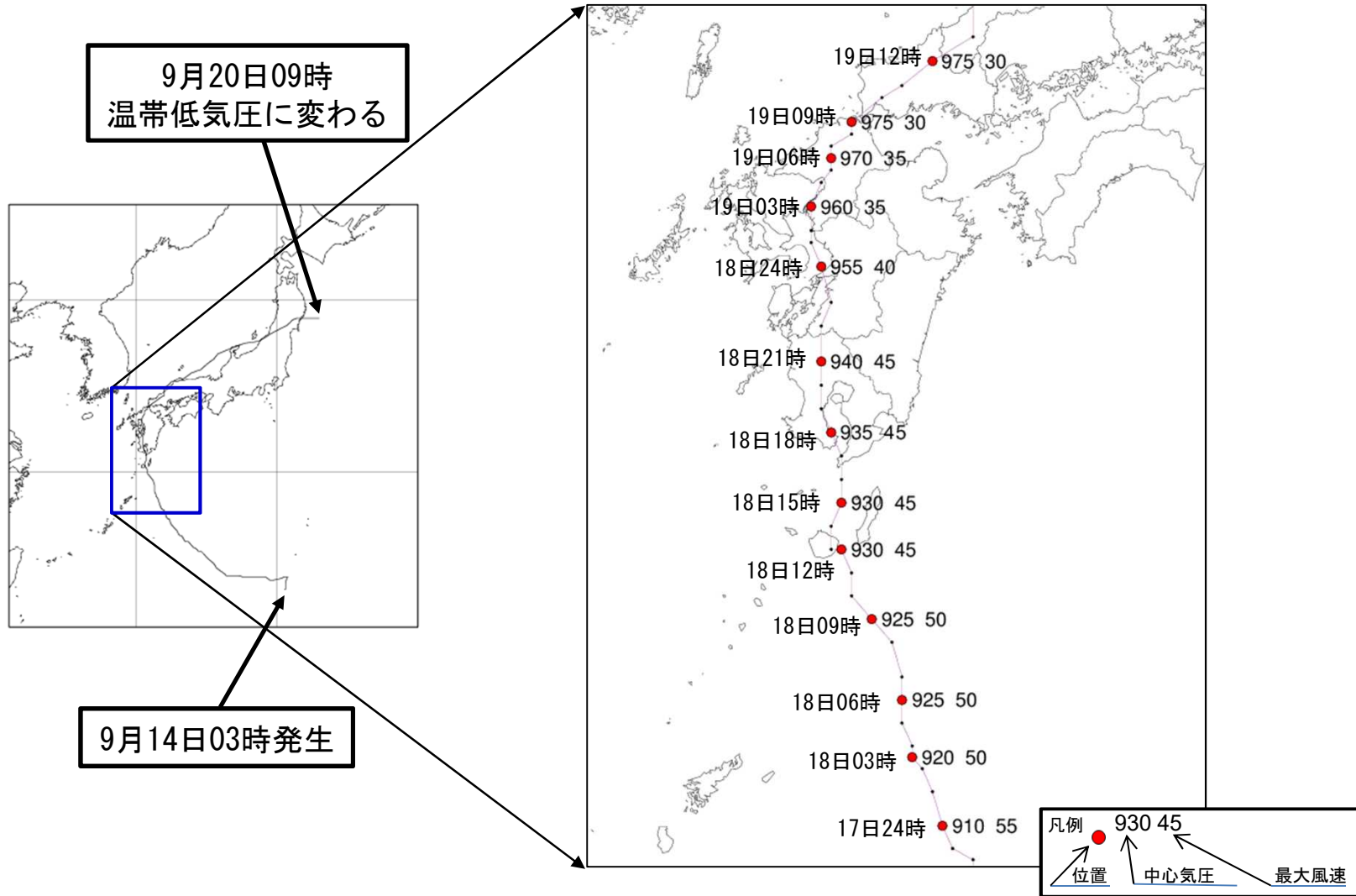
人的被害:死者 3人、重傷 1人、軽傷 21人

住家被害:半壊 2棟、一部破損 9棟、床上浸水 139棟、床下浸水 108棟

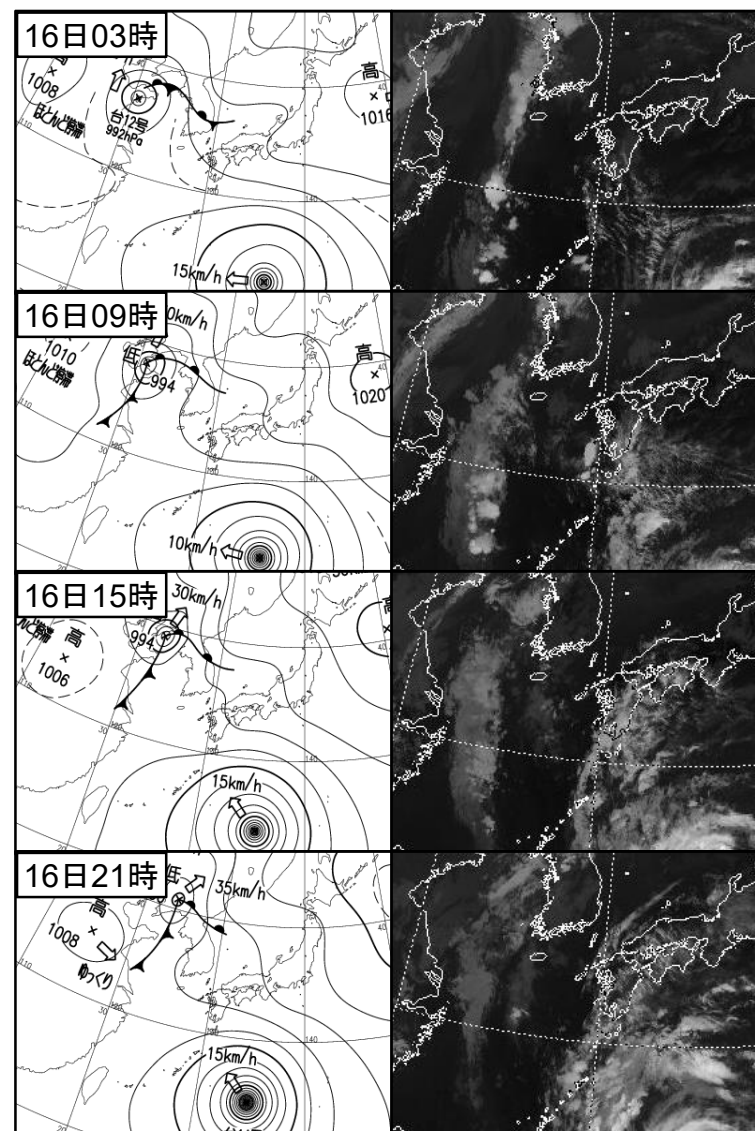
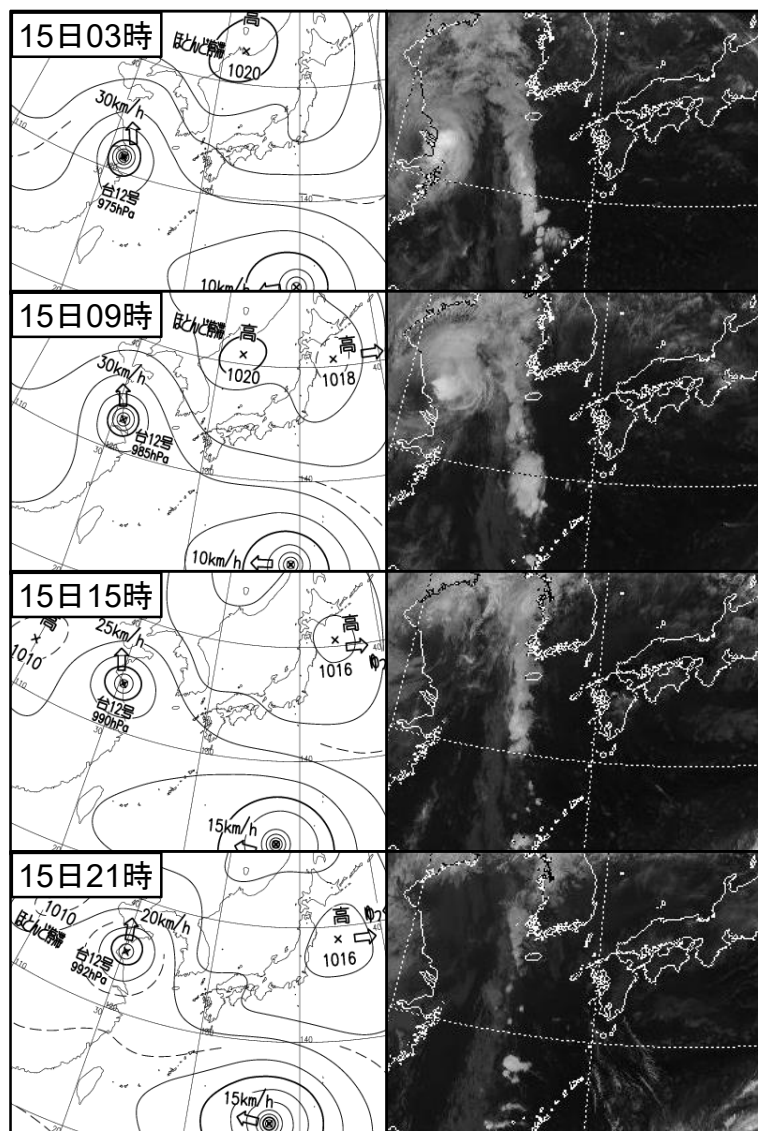
非住家被害:公共施設 18棟、その他: 27棟

道路被害:倒木41区間、崩土9区間、路肩決壊12区間、道路決壊2区間

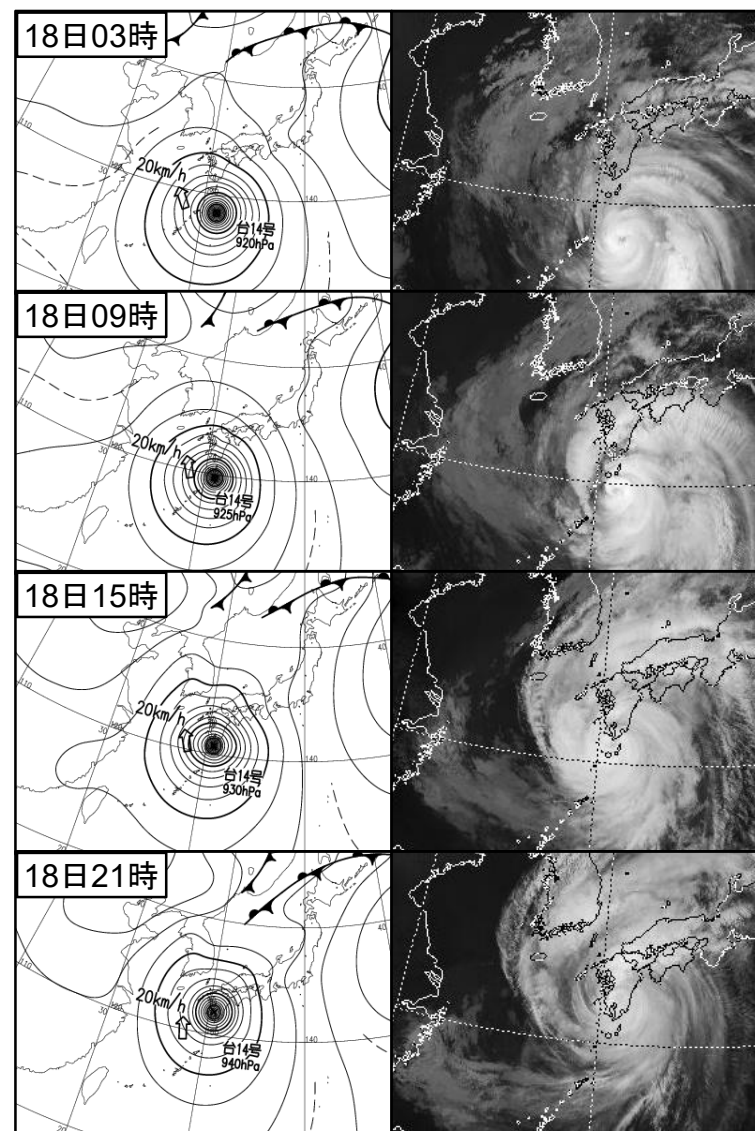
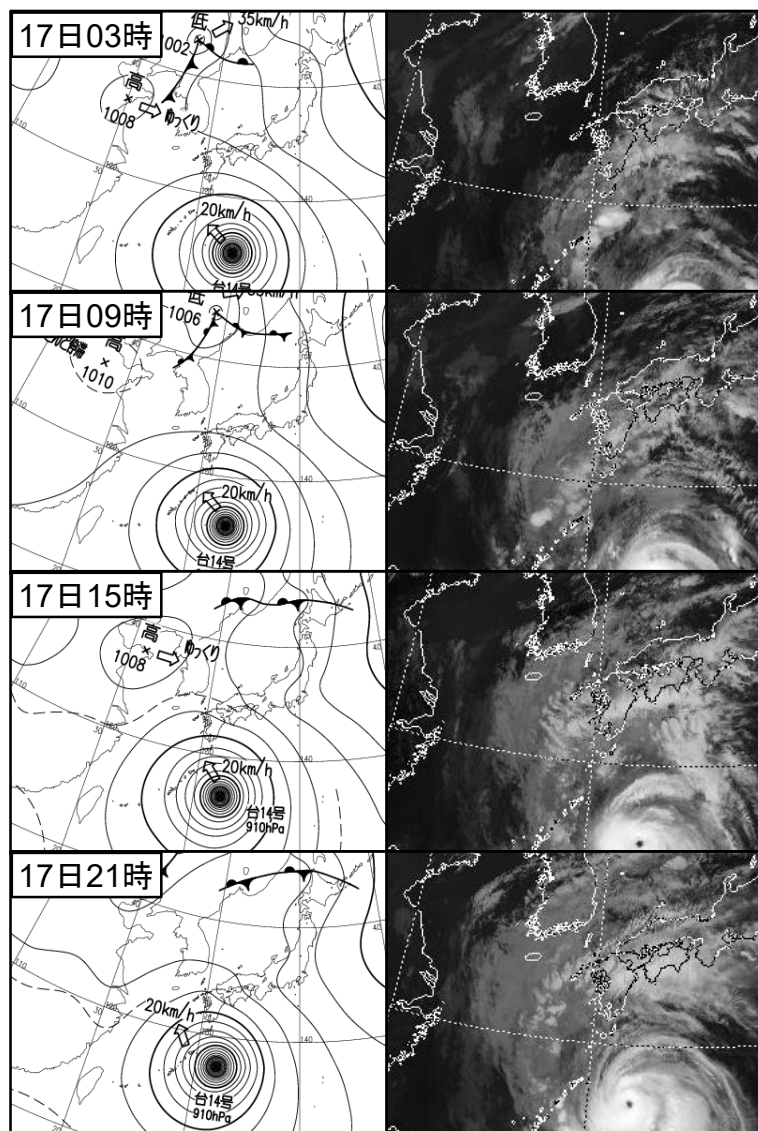
【台風経路図】



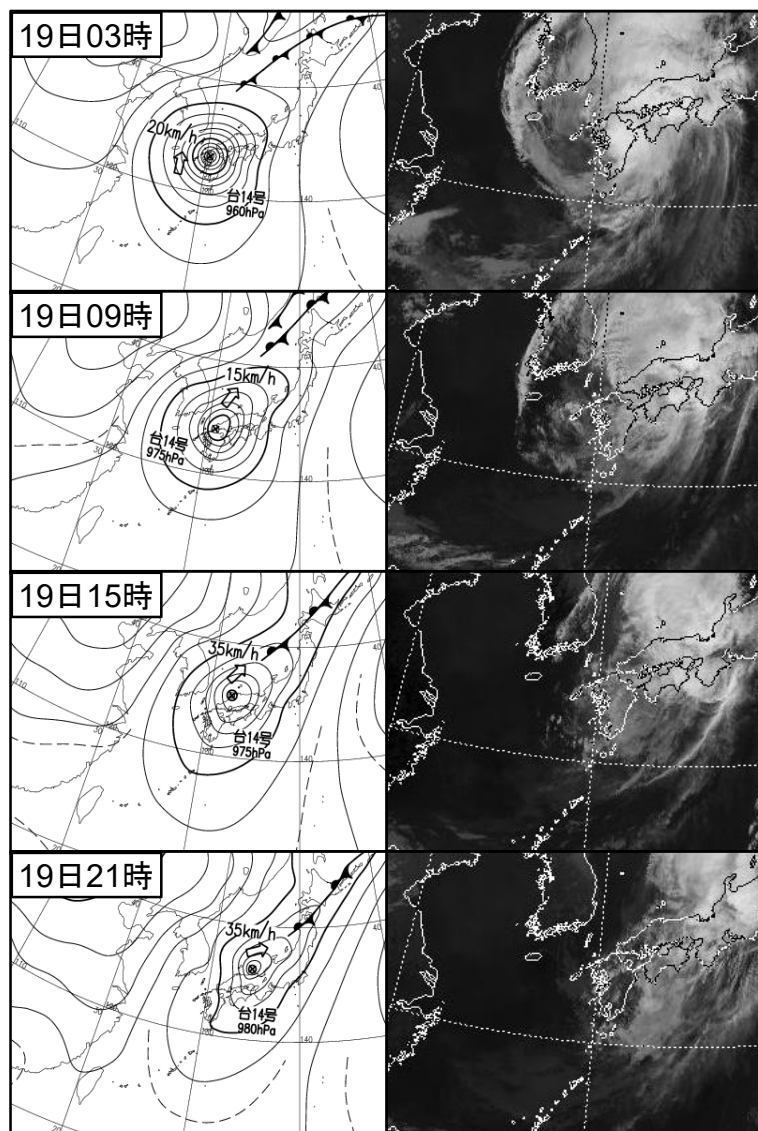
天気図及び気象衛星画像 9月15日～16日 6時間毎



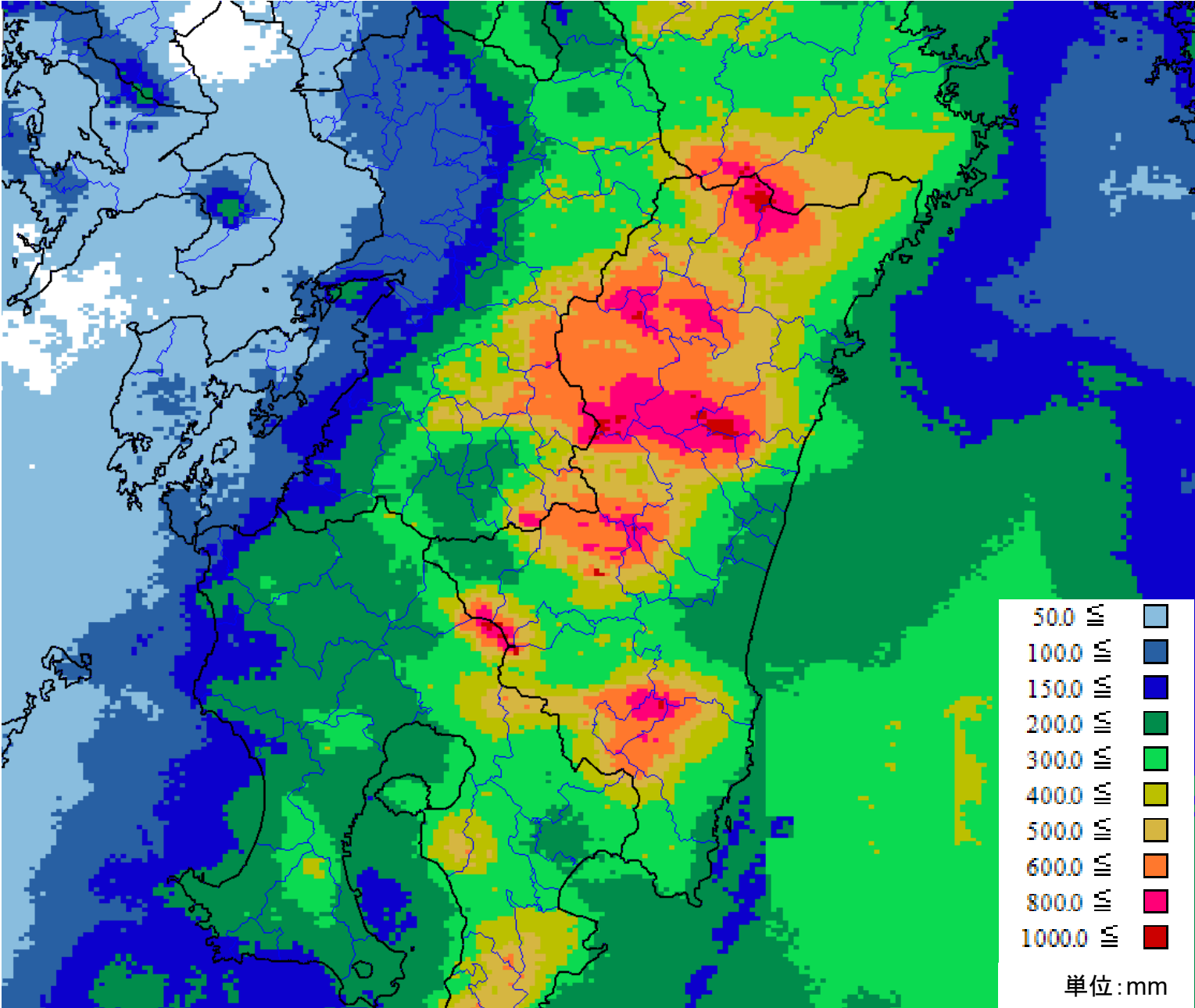
天気図及び気象衛星画像 9月17日～18日 6時間毎



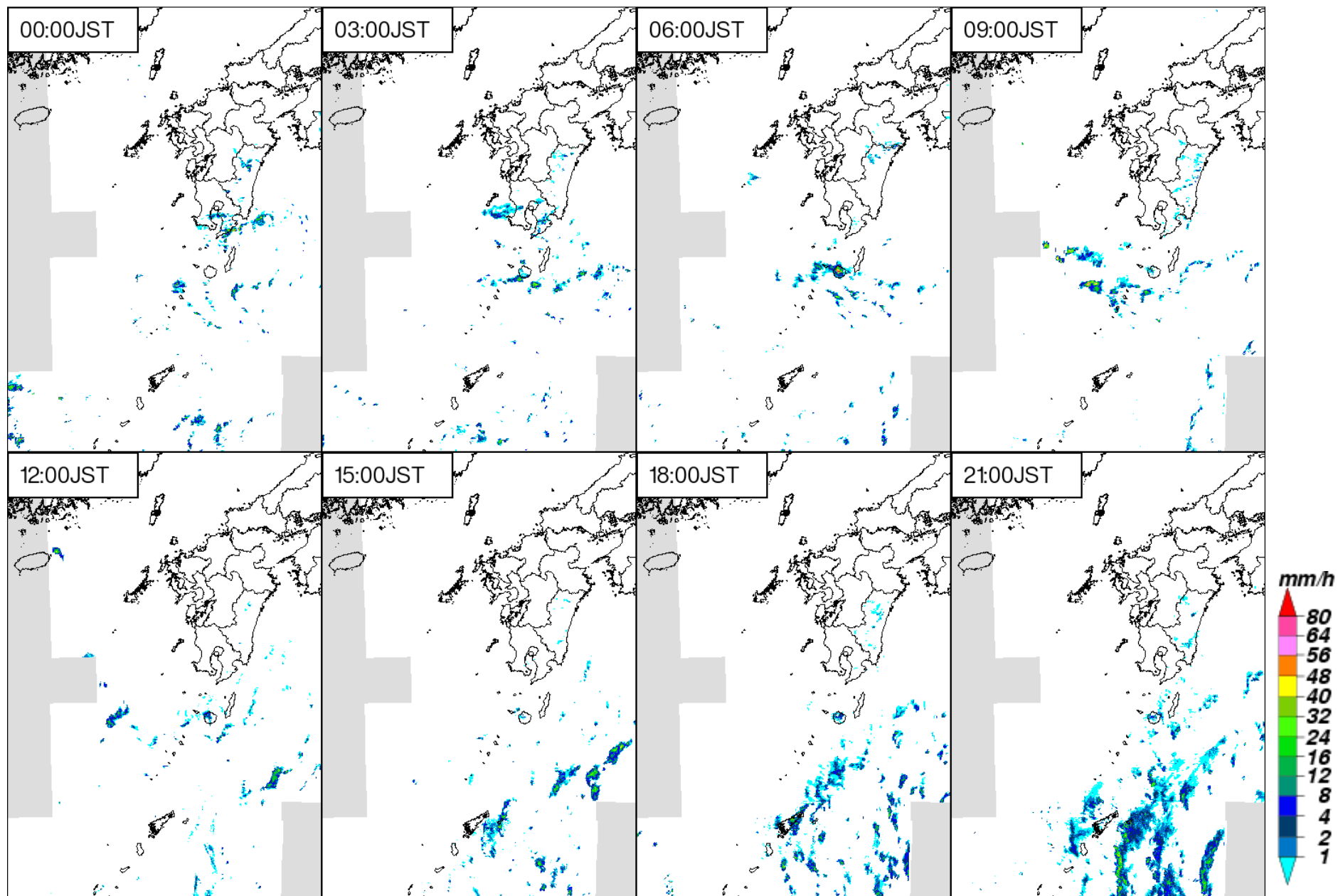
天気図及び気象衛星画像 9月19日 6時間毎



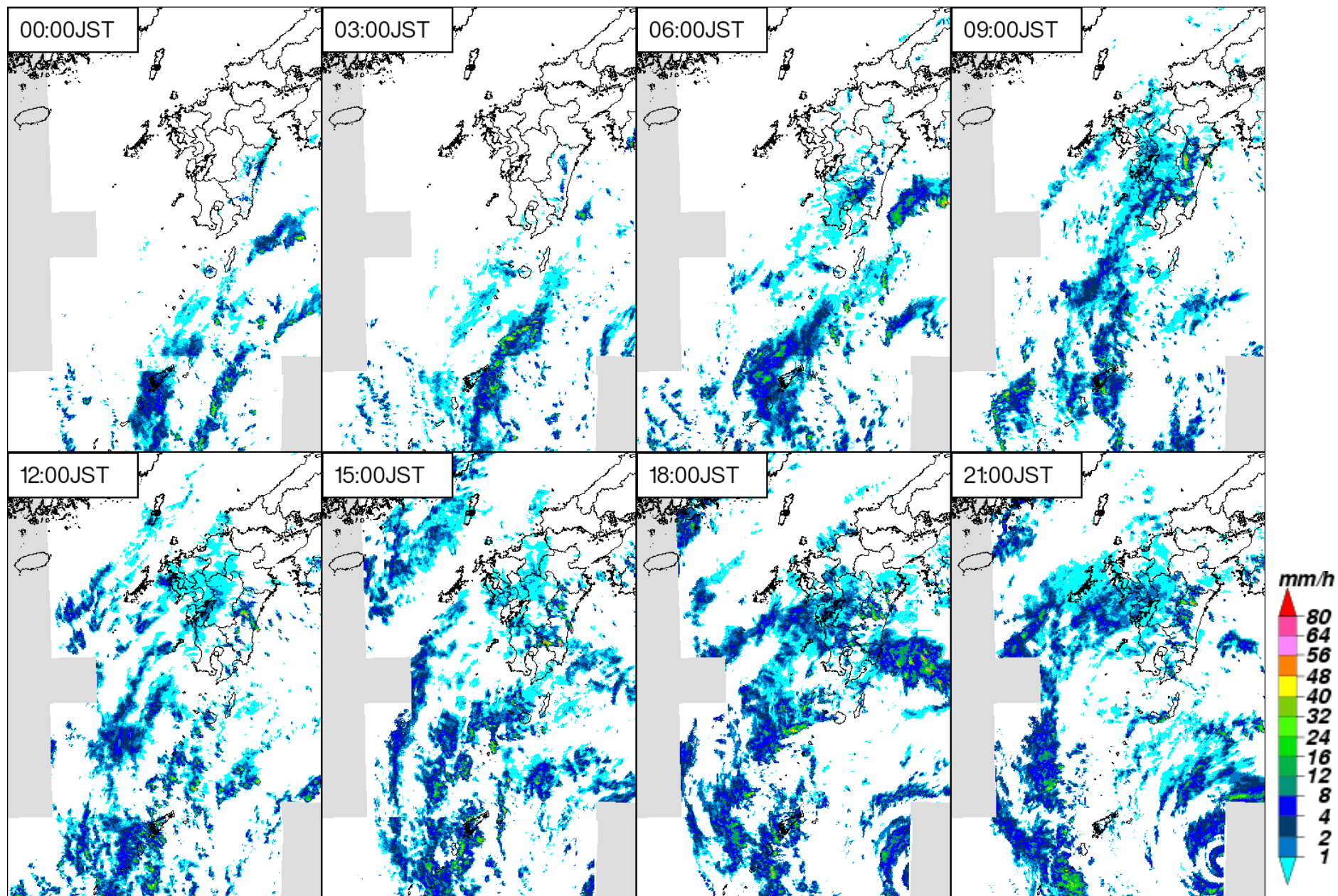
解析雨量の積算分布図(9月15日~19日)



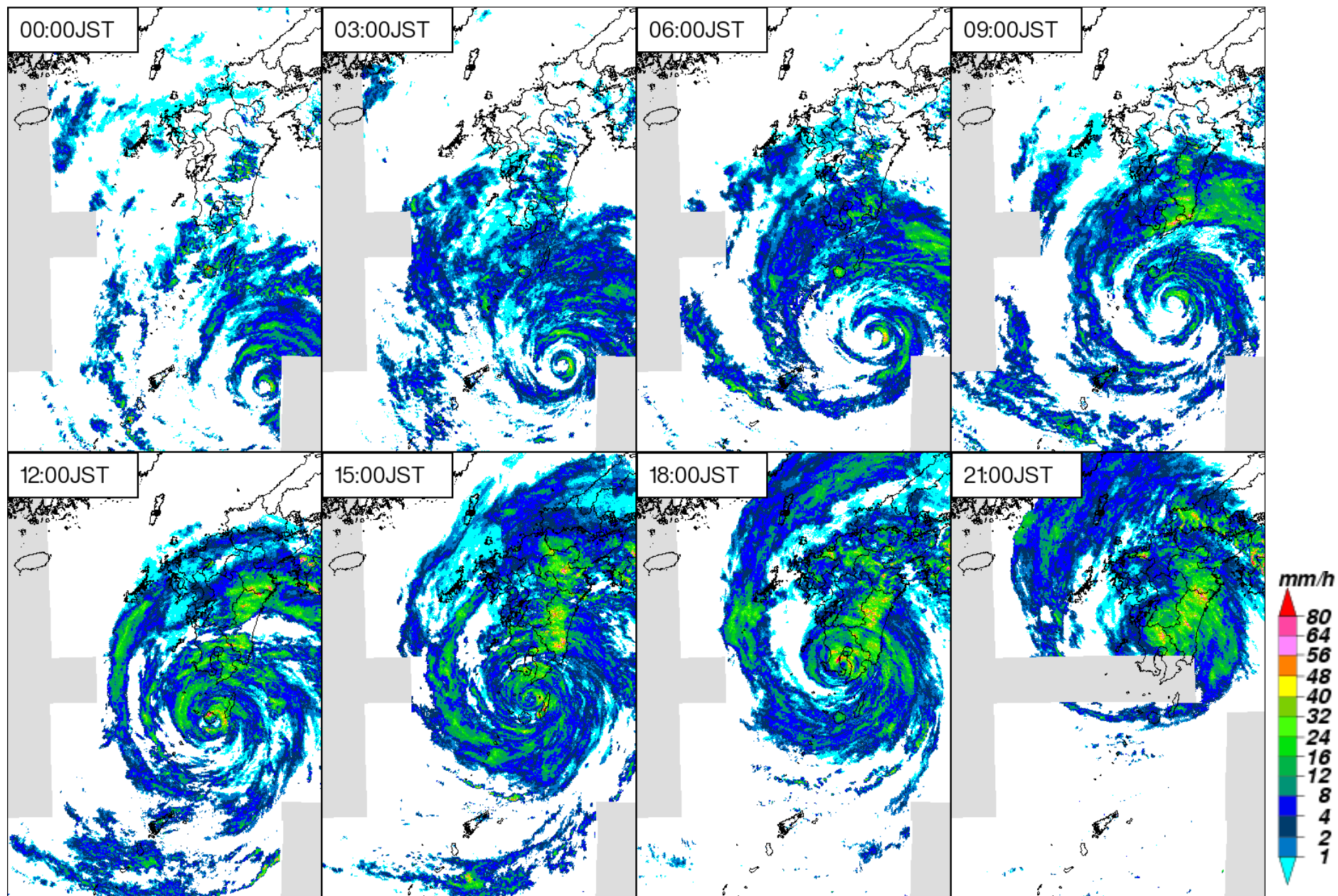
気象レーダー画像(9月16日 3時間毎)



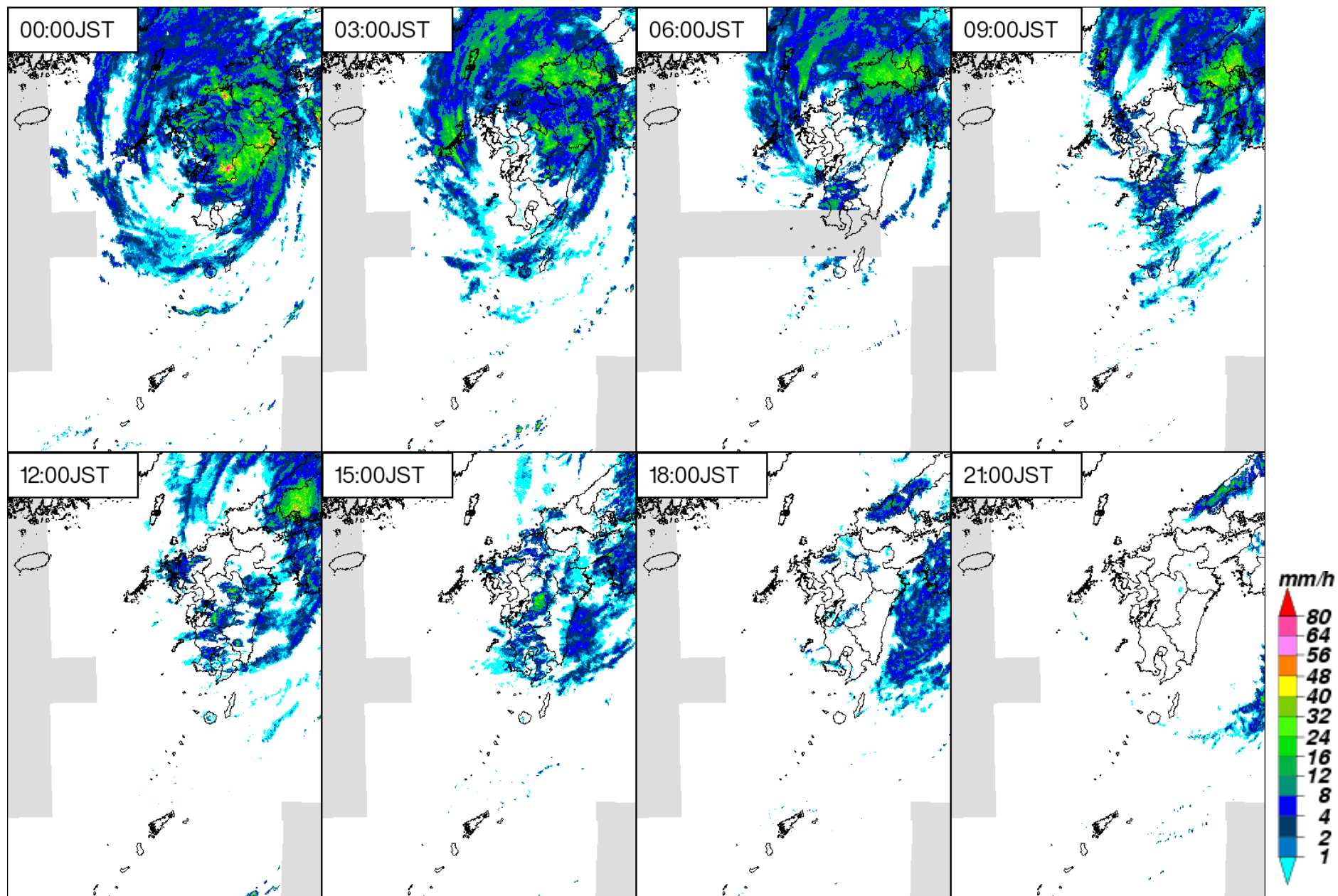
気象レーダー画像(9月17日 3時間毎)



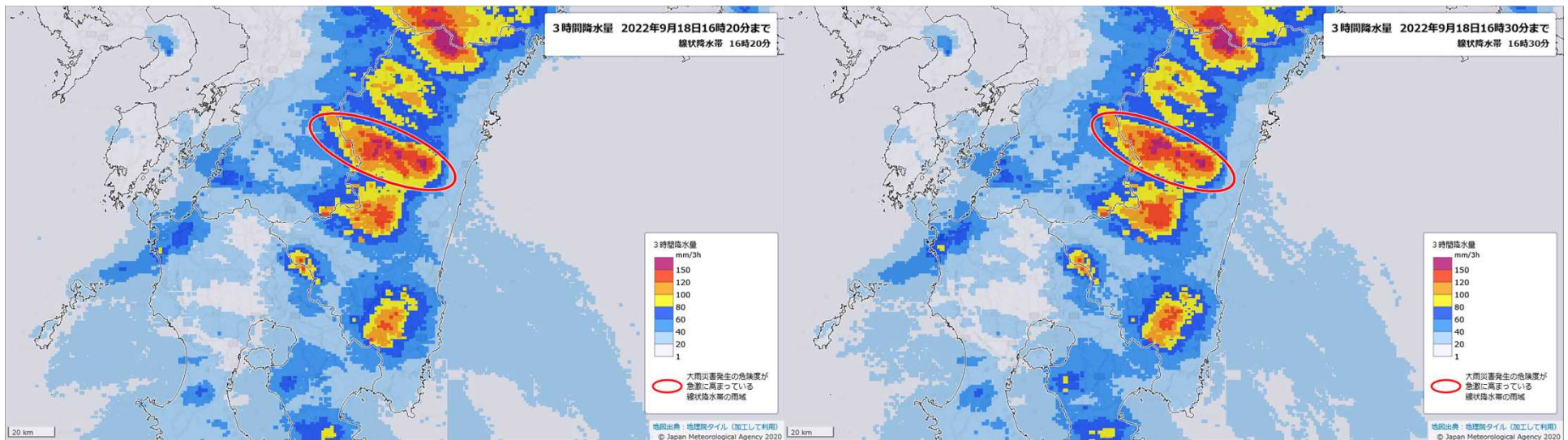
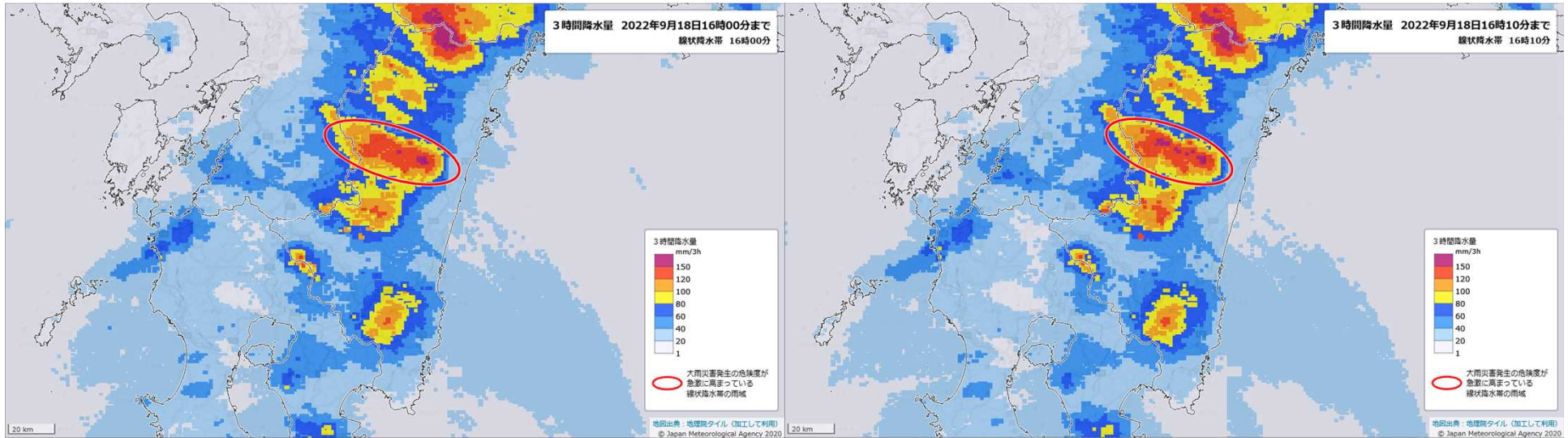
気象レーダー画像(9月18日 3時間毎)



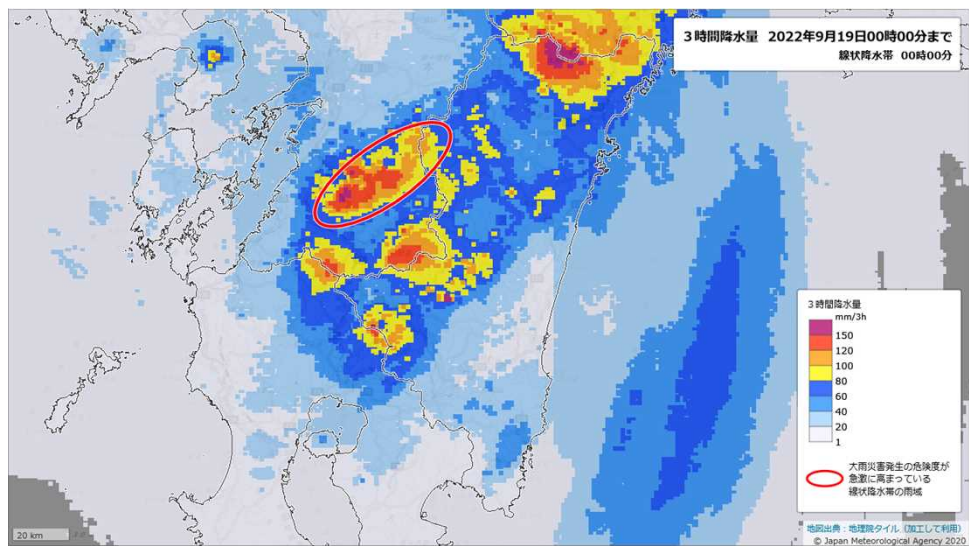
気象レーダー画像(9月19日 3時間毎)



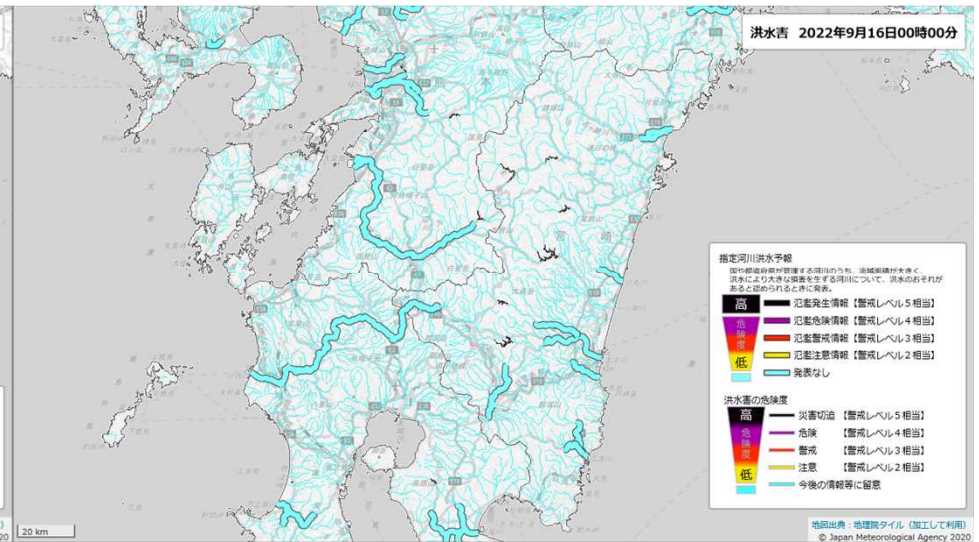
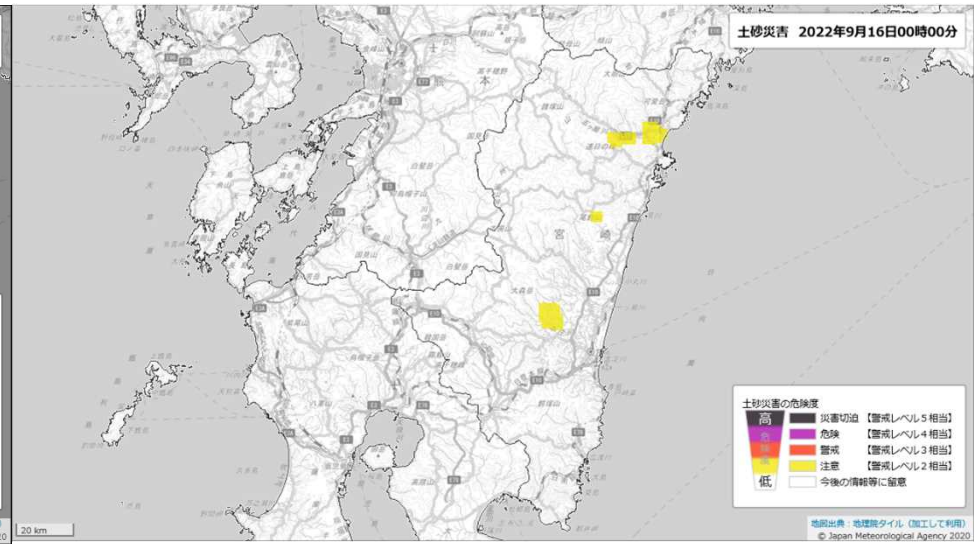

解析雨量(3時間降水量)



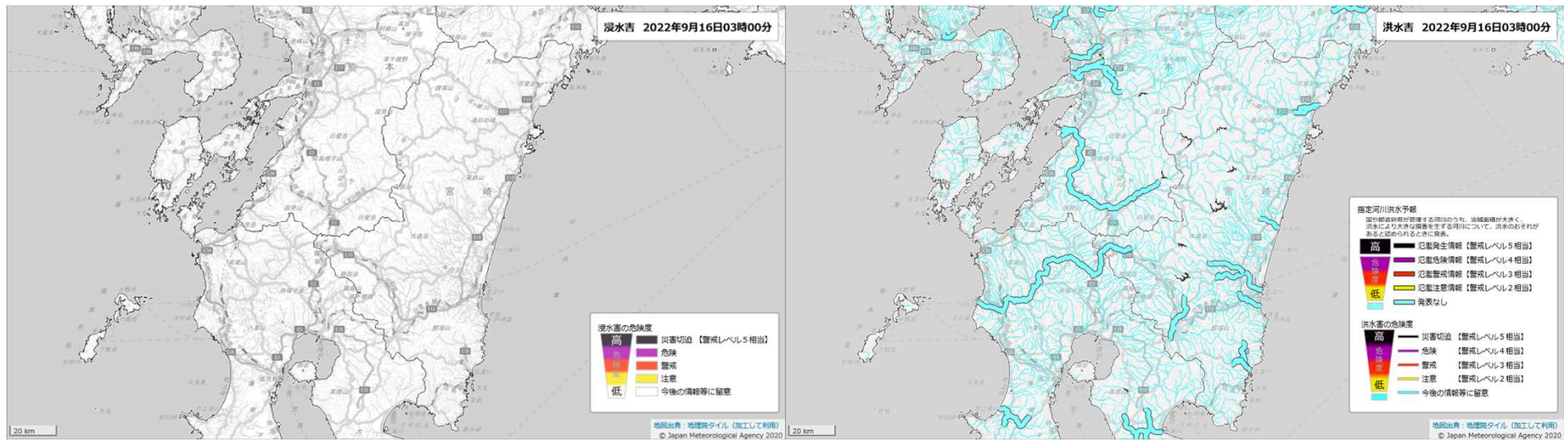
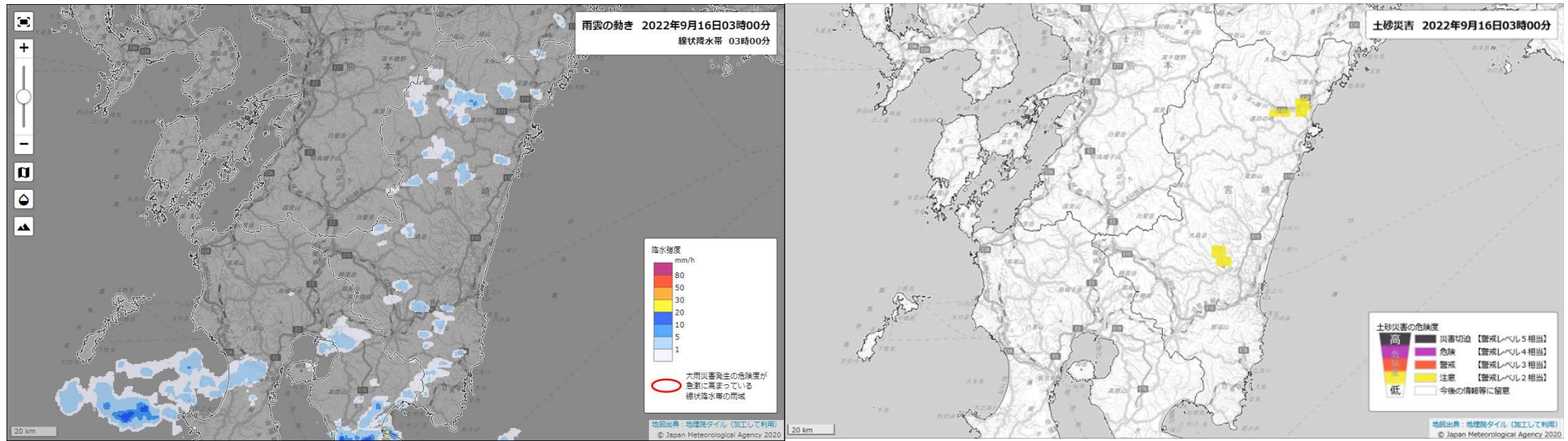
解析雨量(3時間降水量)



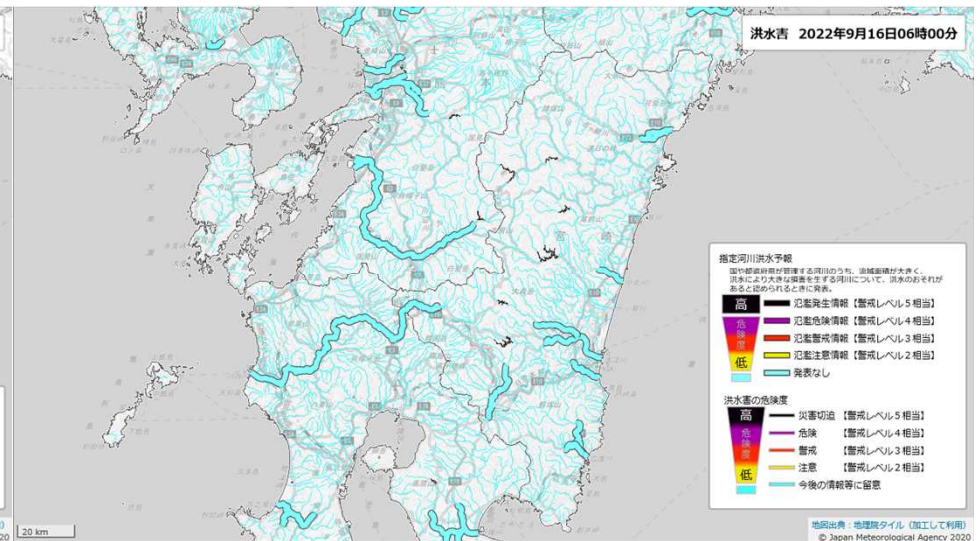
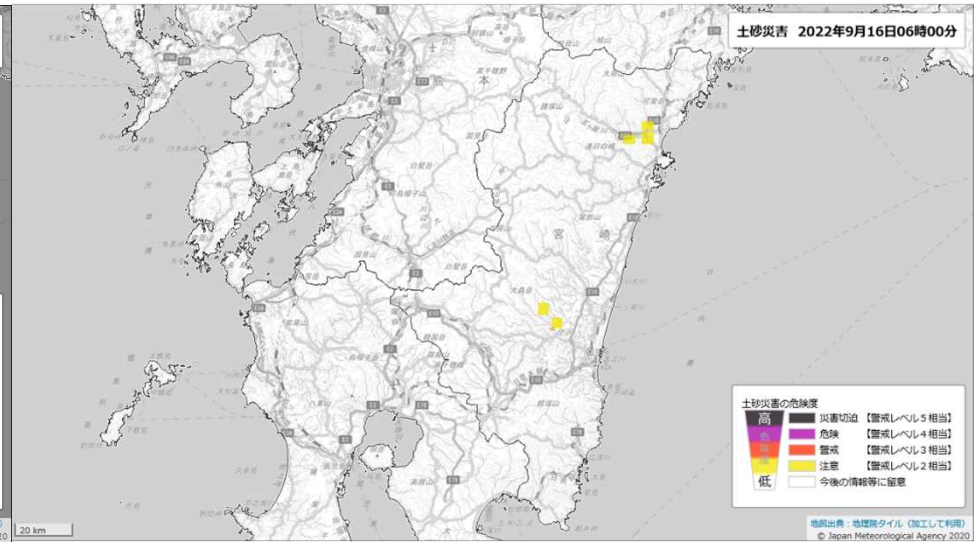
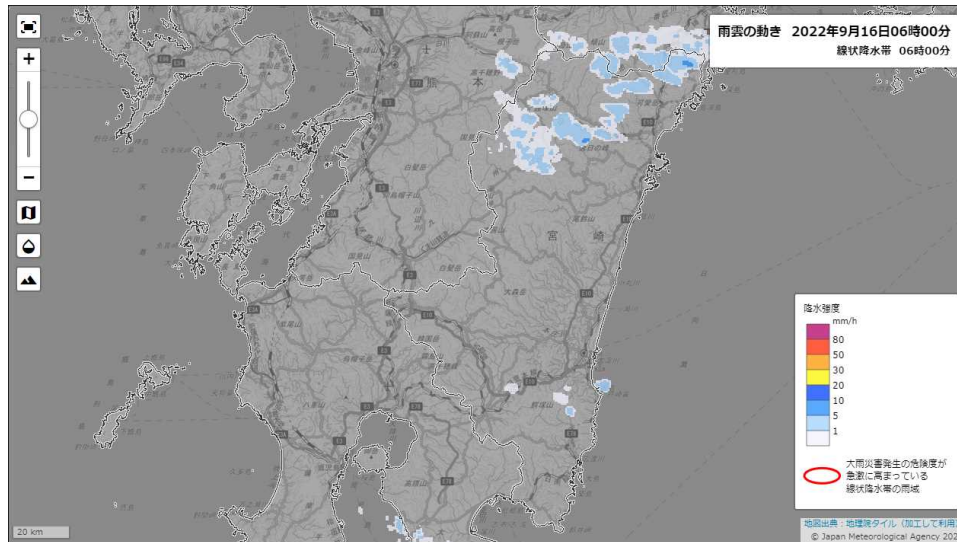
キキクル(危険度分布)と雨雲の動き 9月16日0時



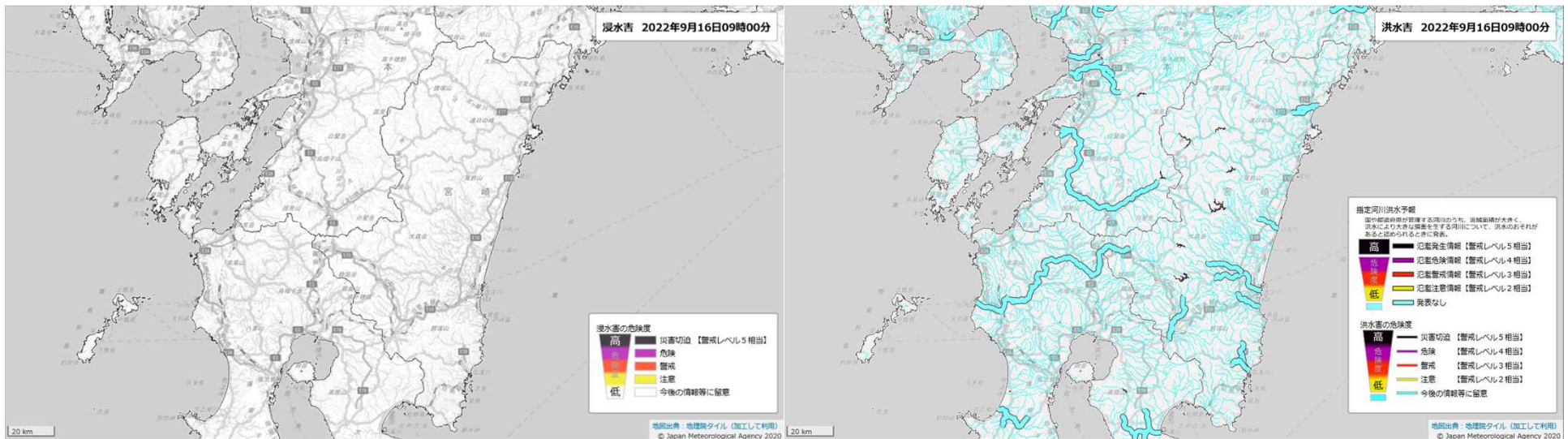
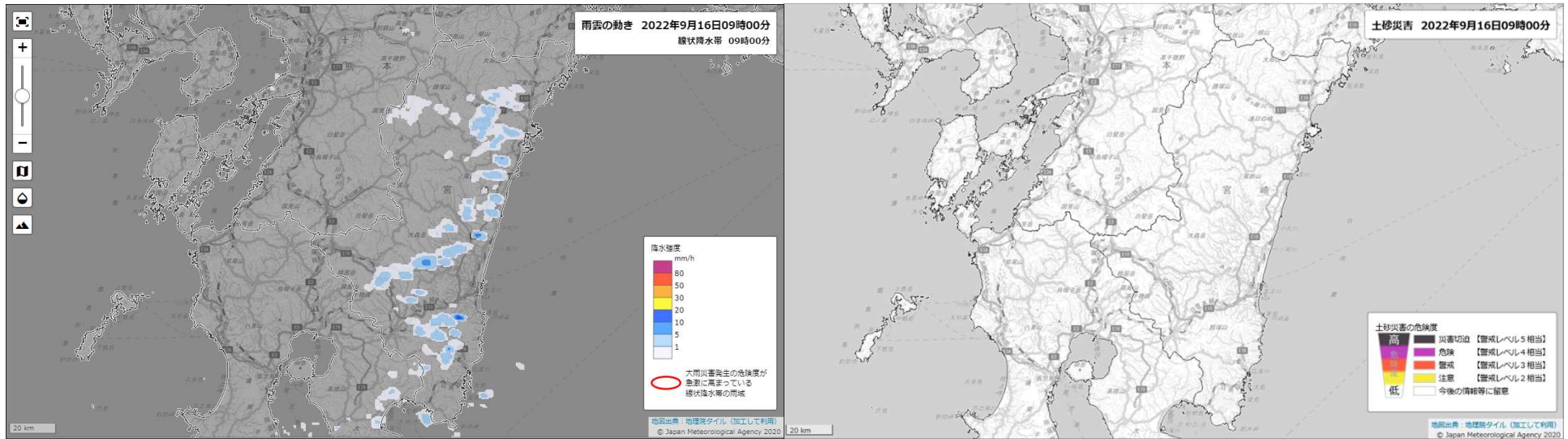
キキクル(危険度分布)と雨雲の動き 9月16日3時



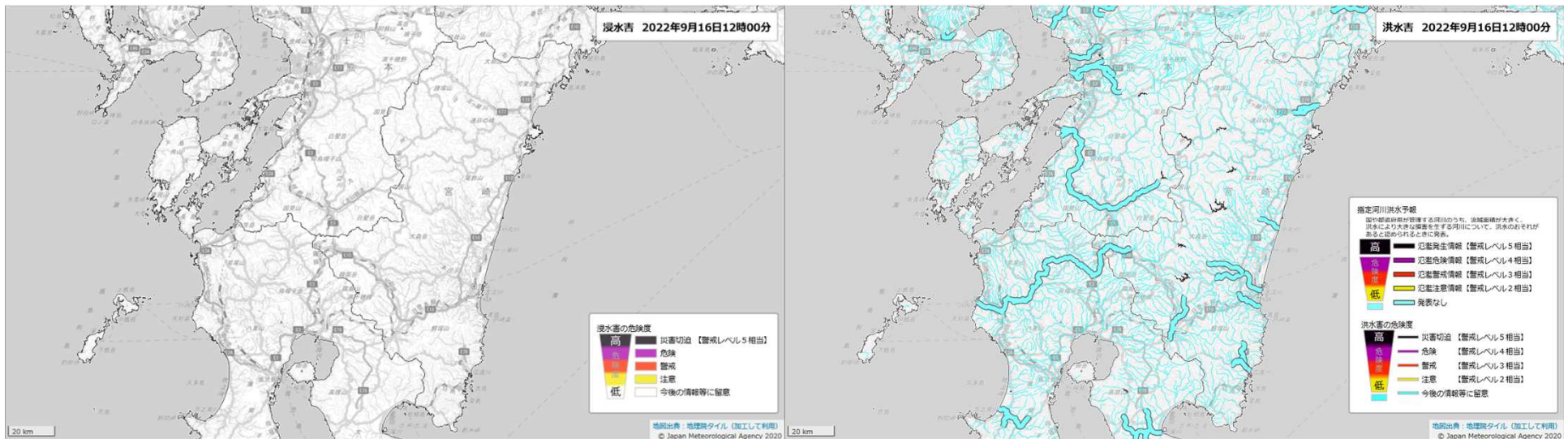
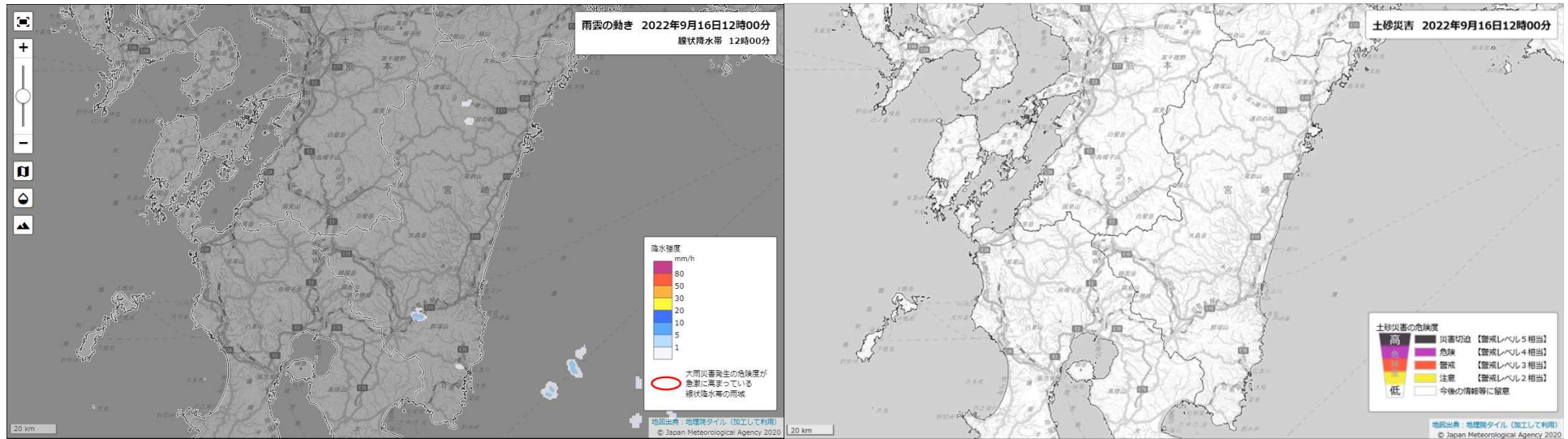
キキクル(危険度分布)と雨雲の動き 9月16日6時



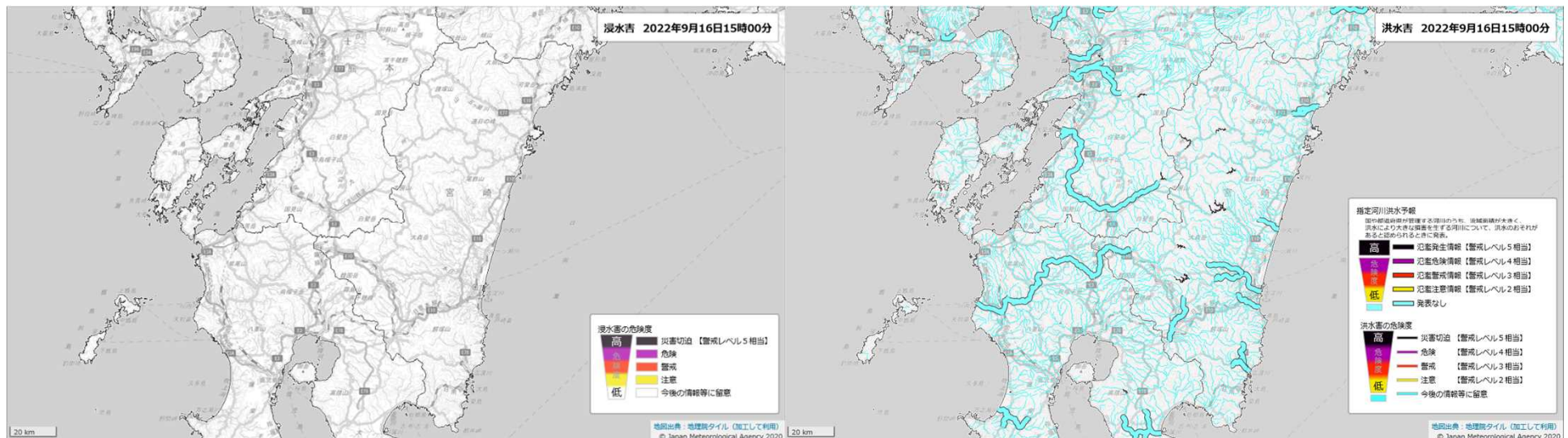
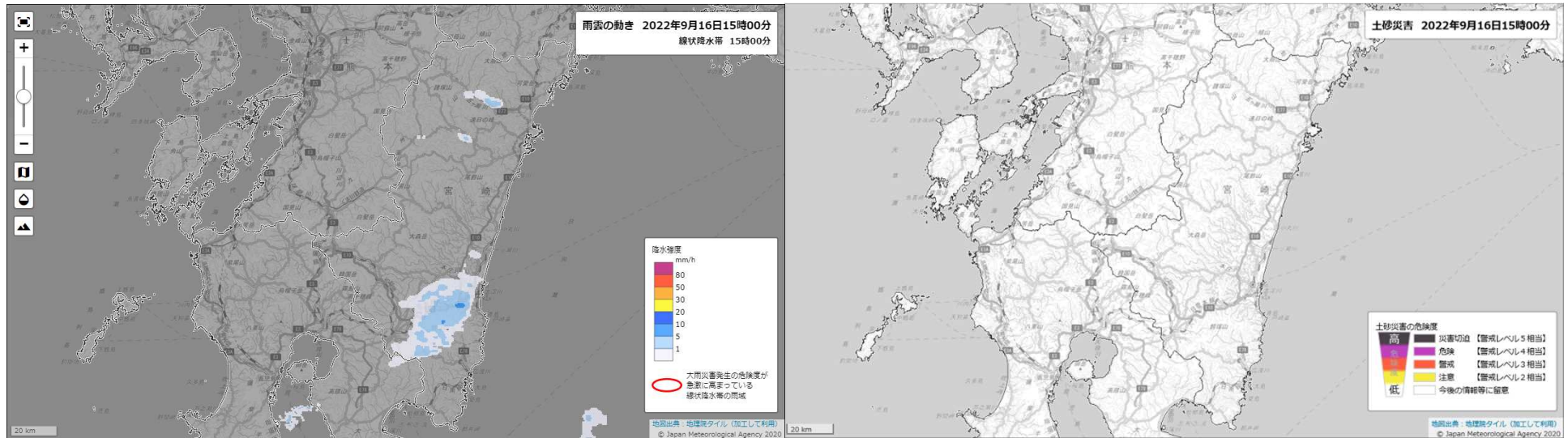
キキクル(危険度分布)と雨雲の動き 9月16日9時



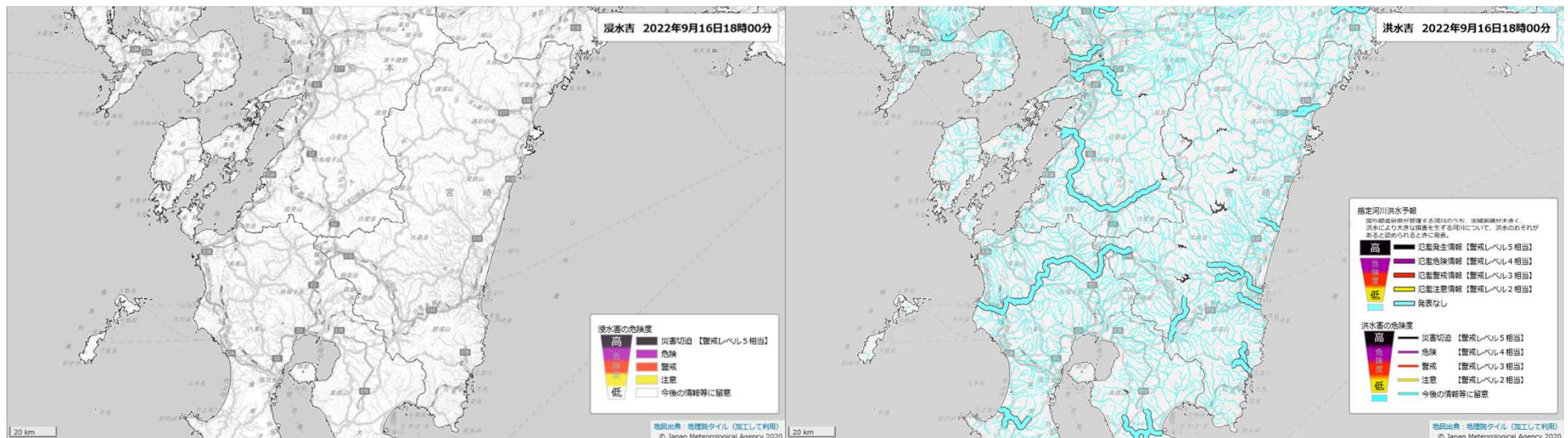
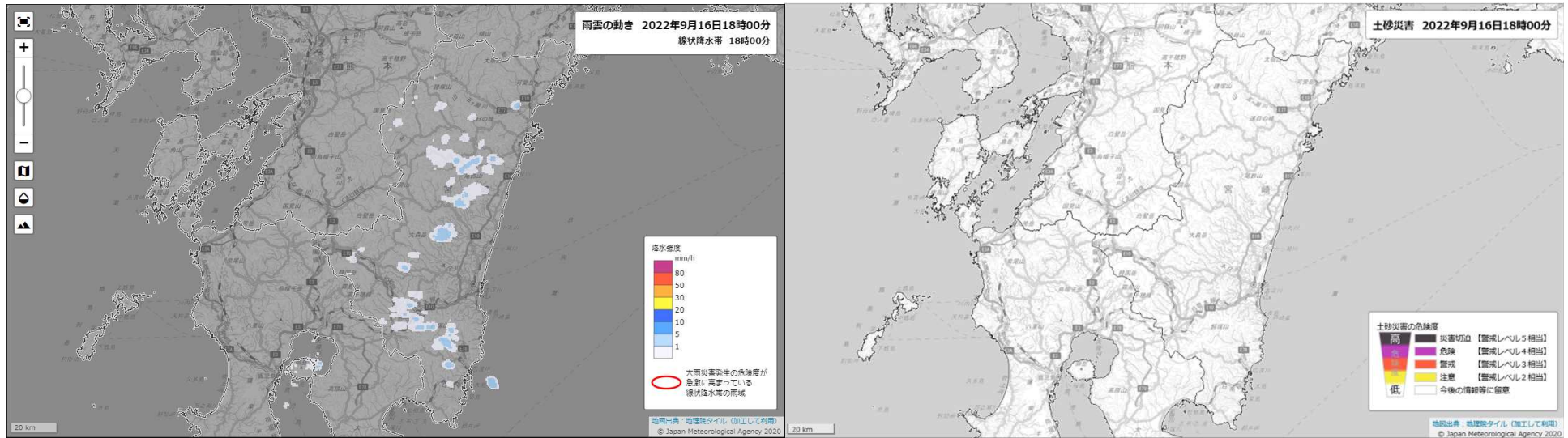
キキクル(危険度分布)と雨雲の動き 9月16日12時



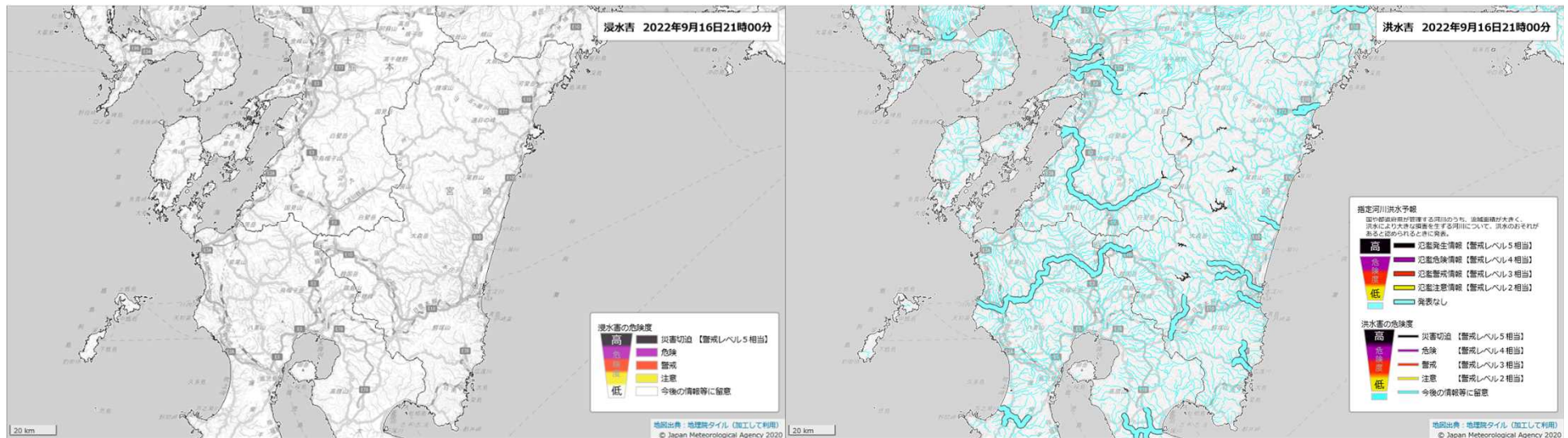
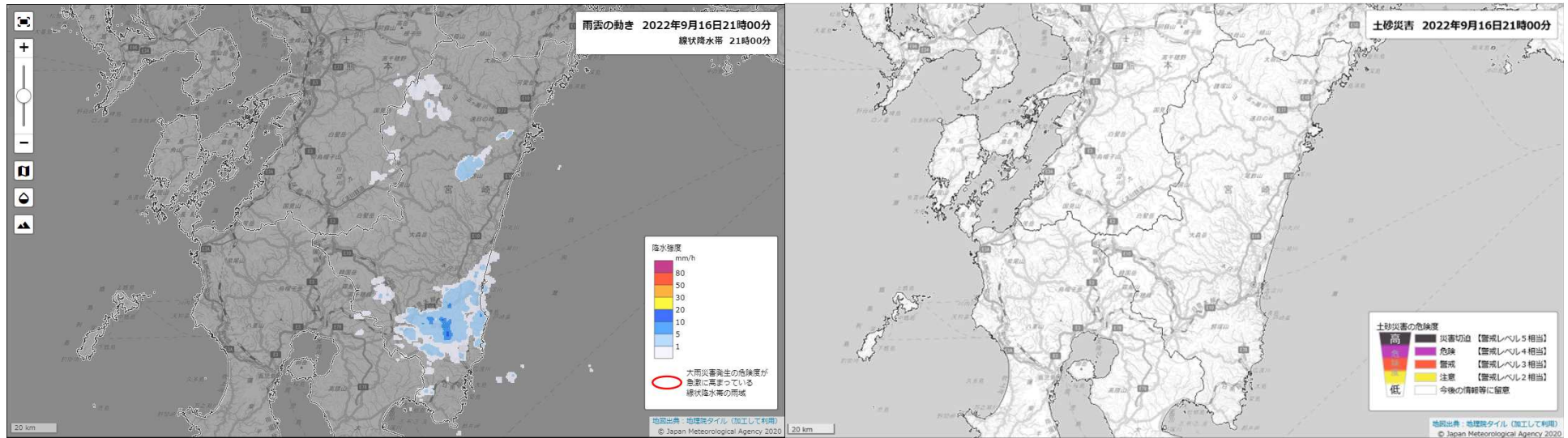
キキクル(危険度分布)と雨雲の動き 9月16日15時



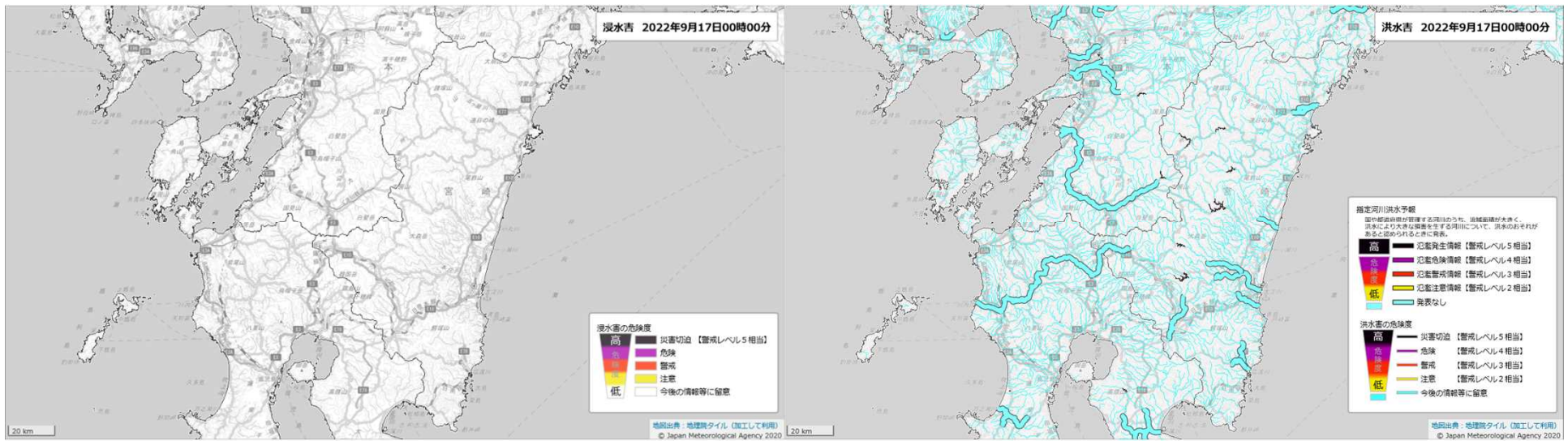
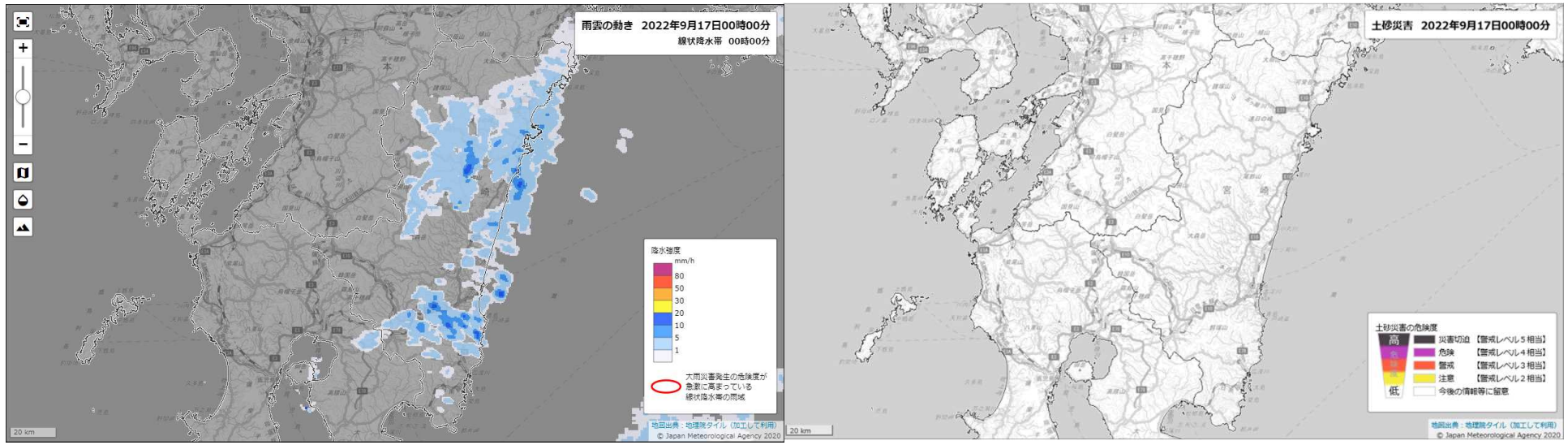
キキクル(危険度分布)と雨雲の動き 9月16日18時



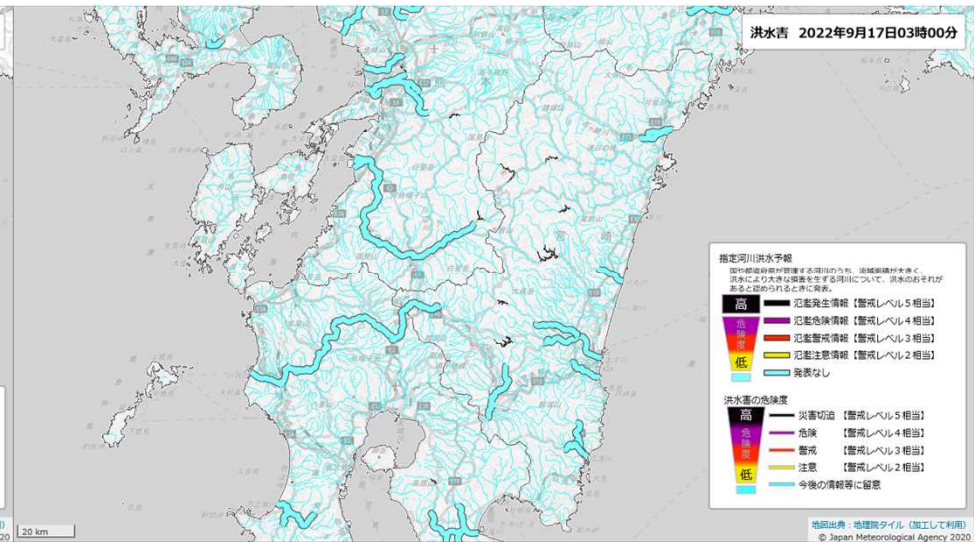
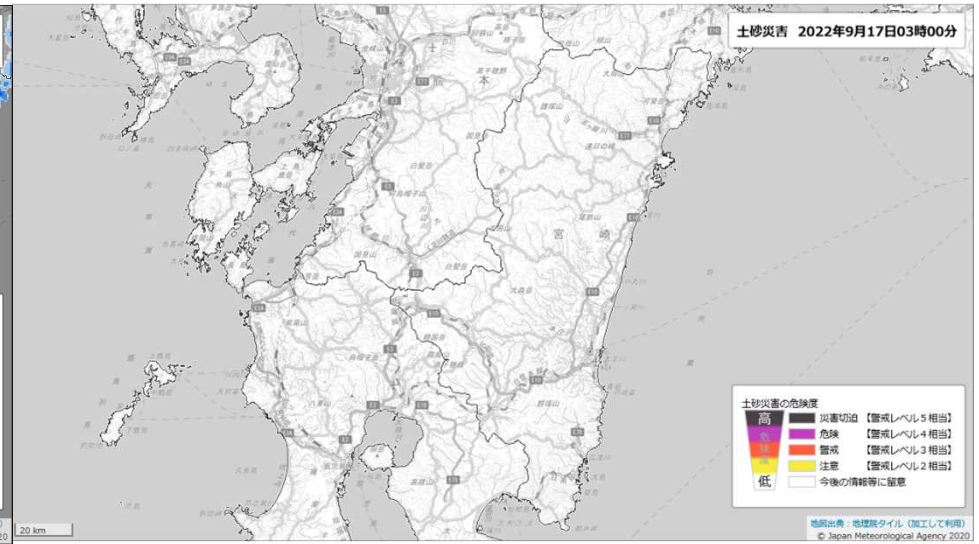
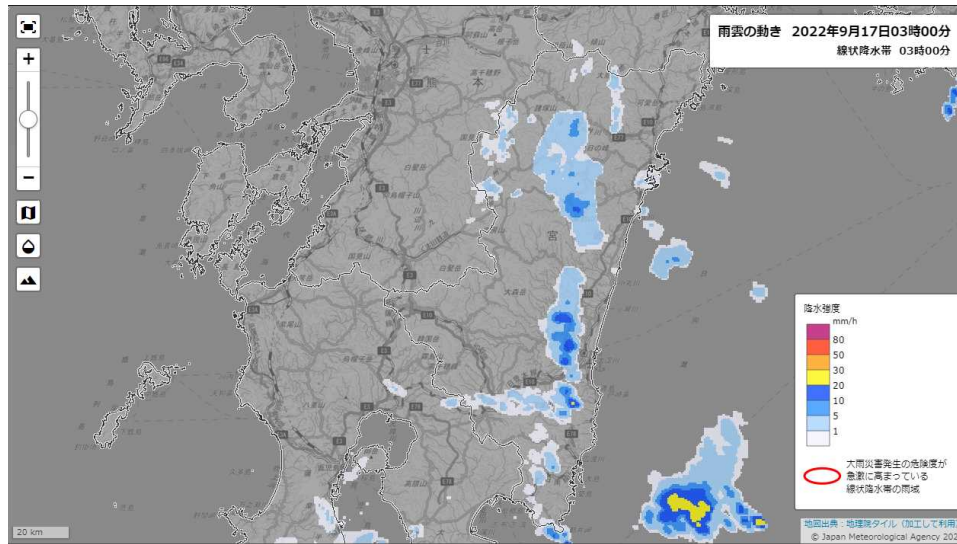
キキクル(危険度分布)と雨雲の動き 9月16日21時



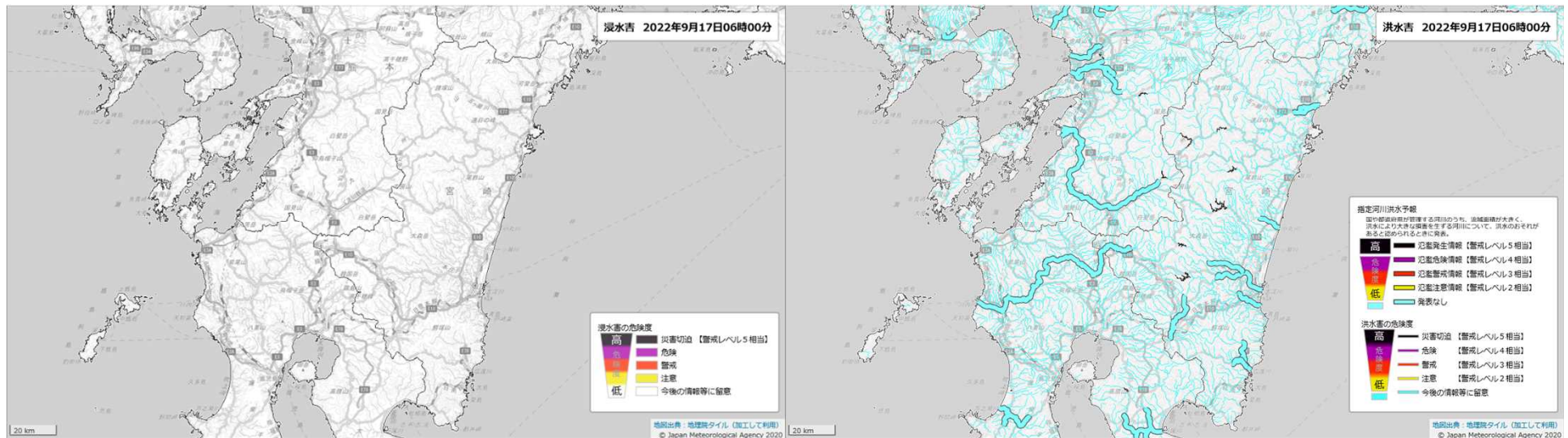
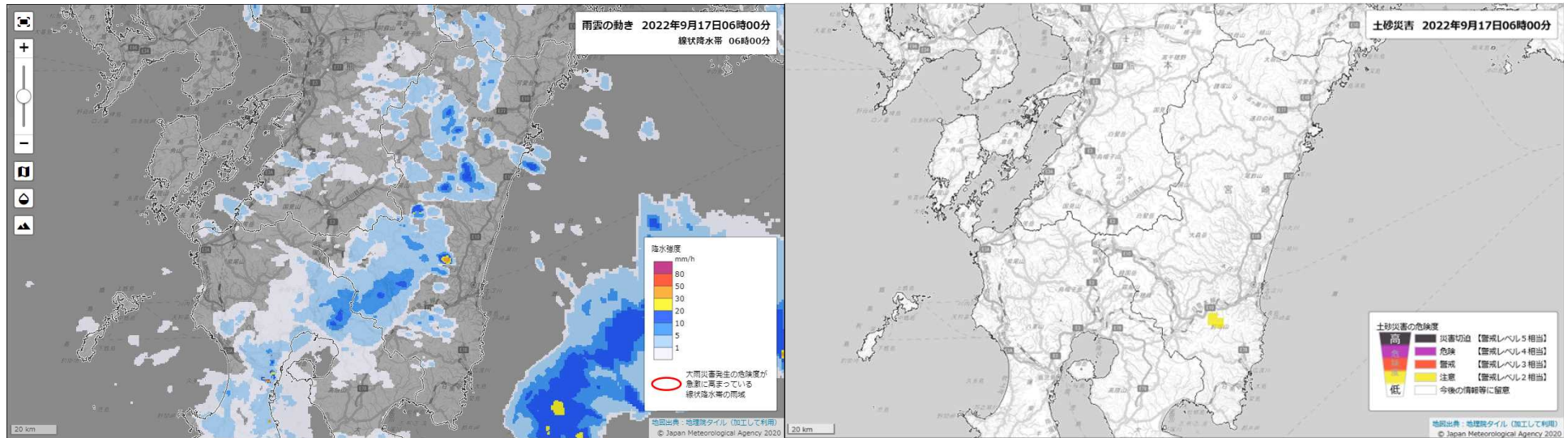
キキクル(危険度分布)と雨雲の動き 9月17日0時



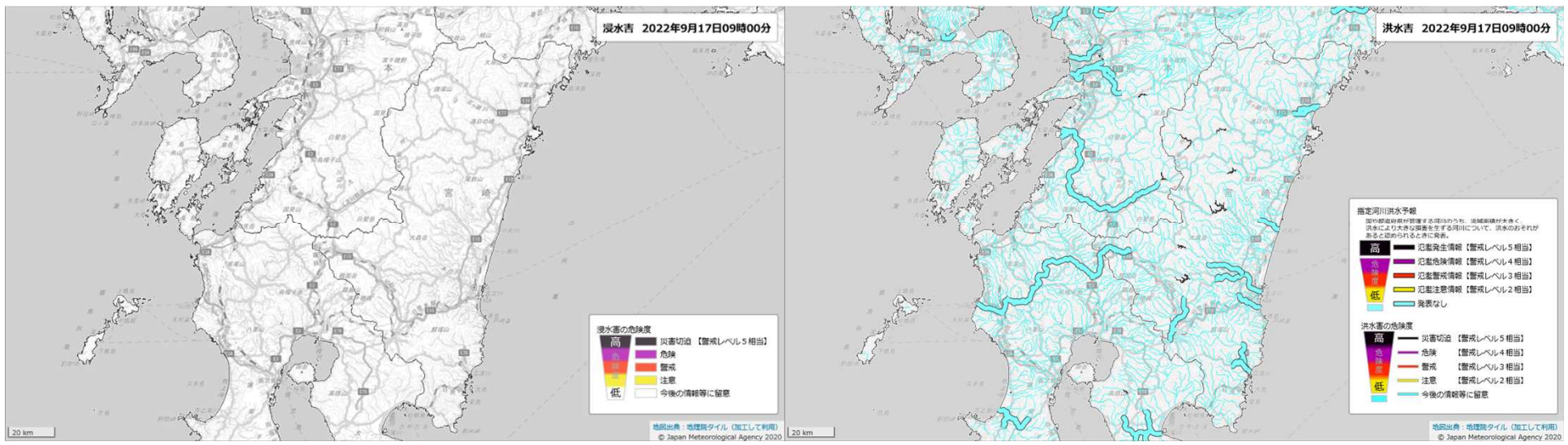
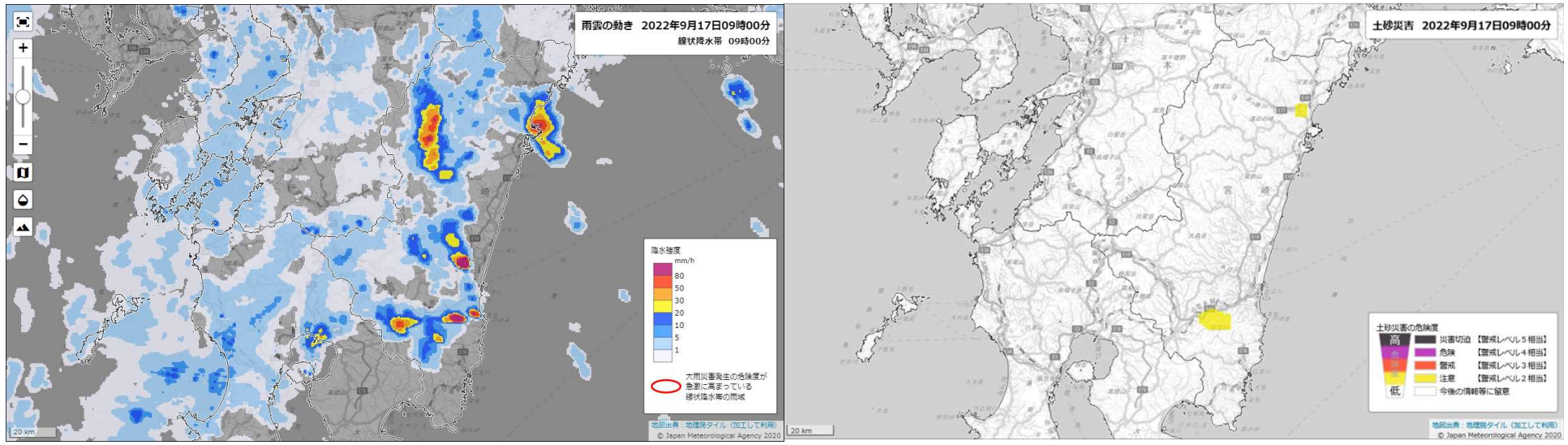
キキクル(危険度分布)と雨雲の動き 9月17日3時



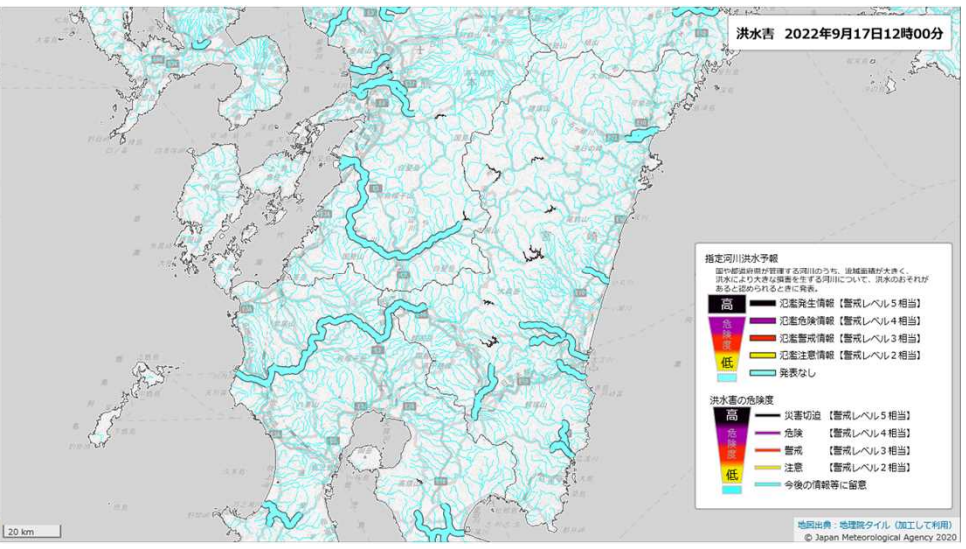
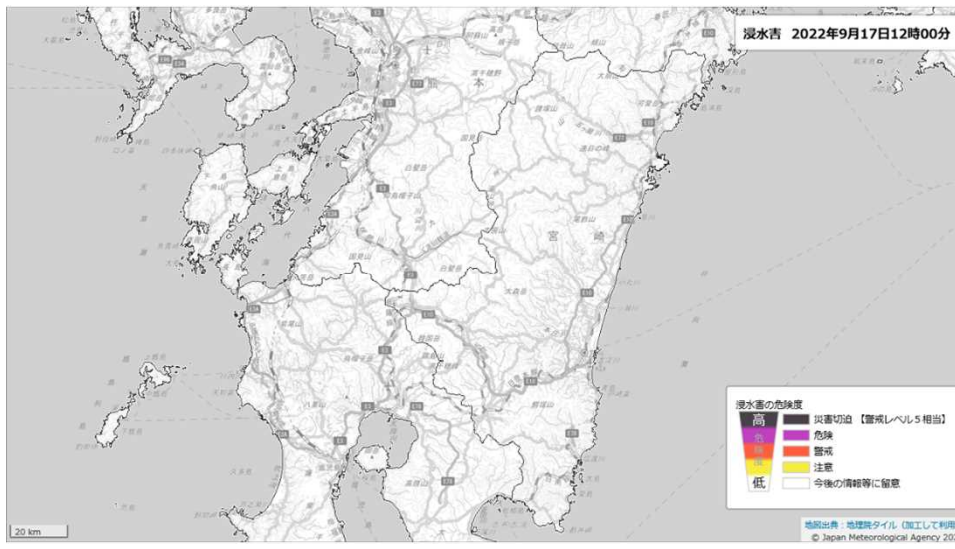
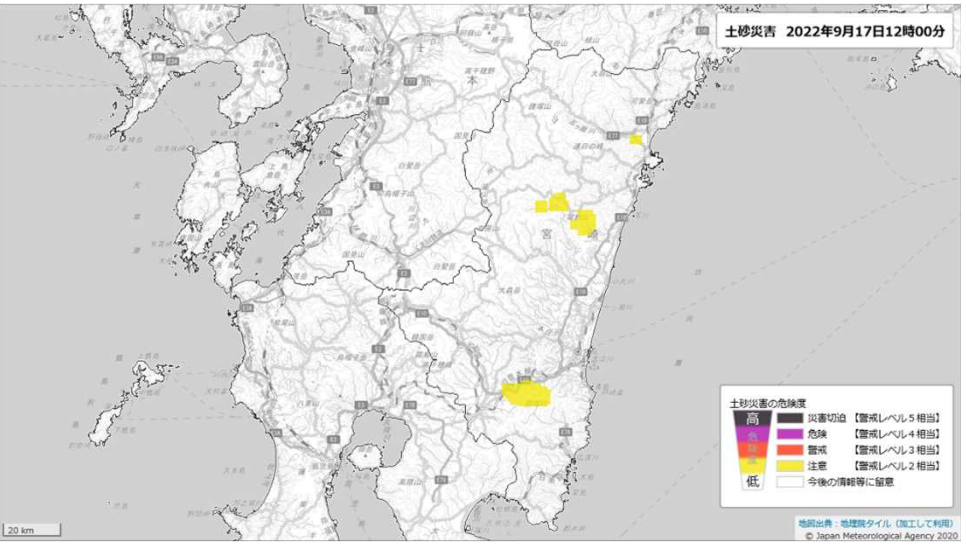

キキクル(危険度分布)と雨雲の動き 9月17日6時



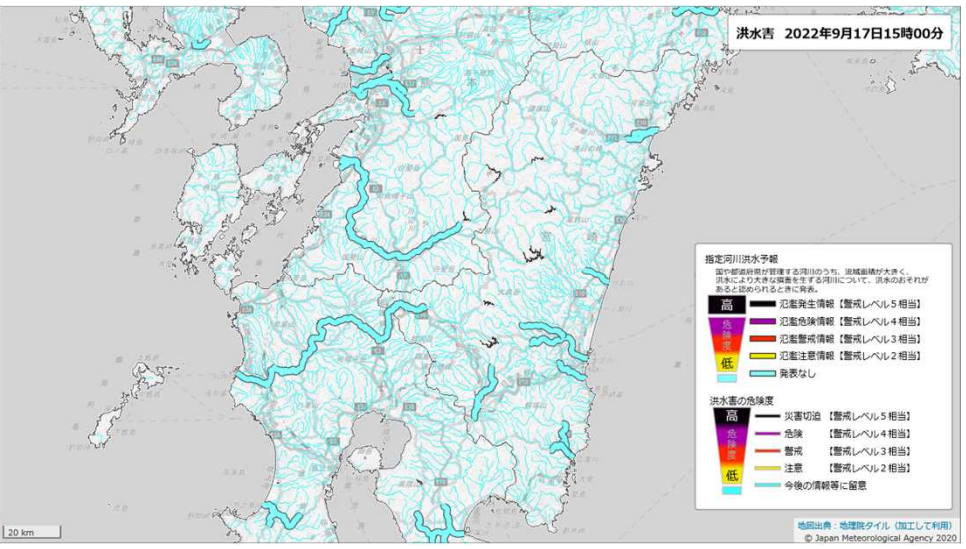
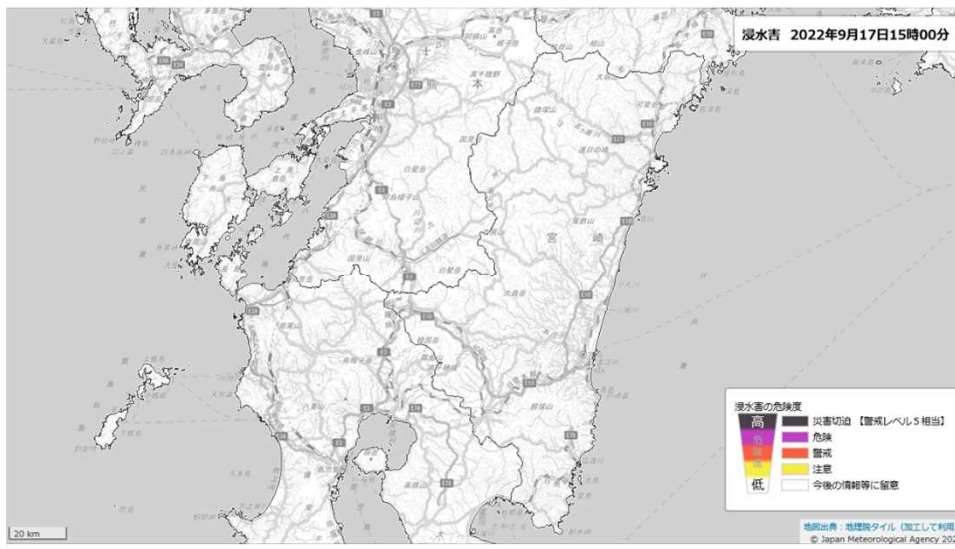
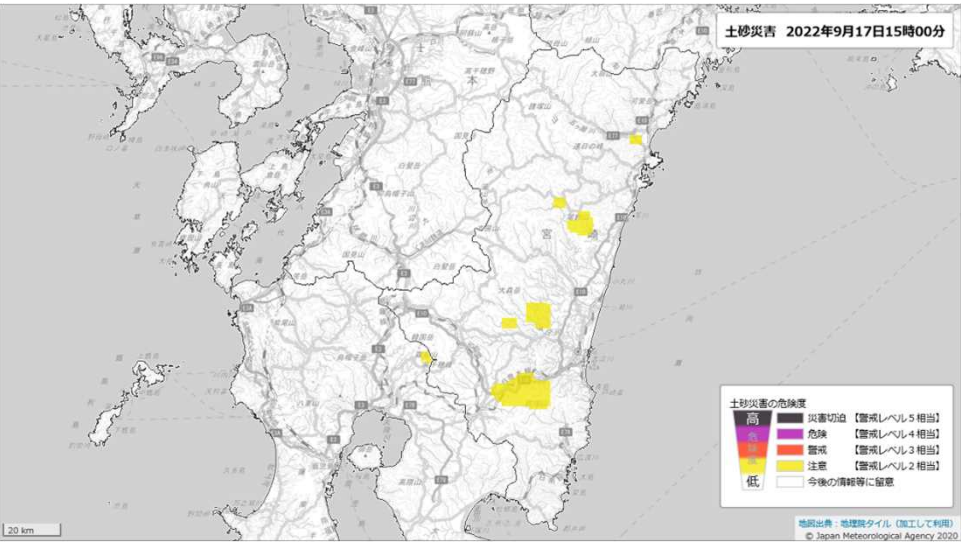
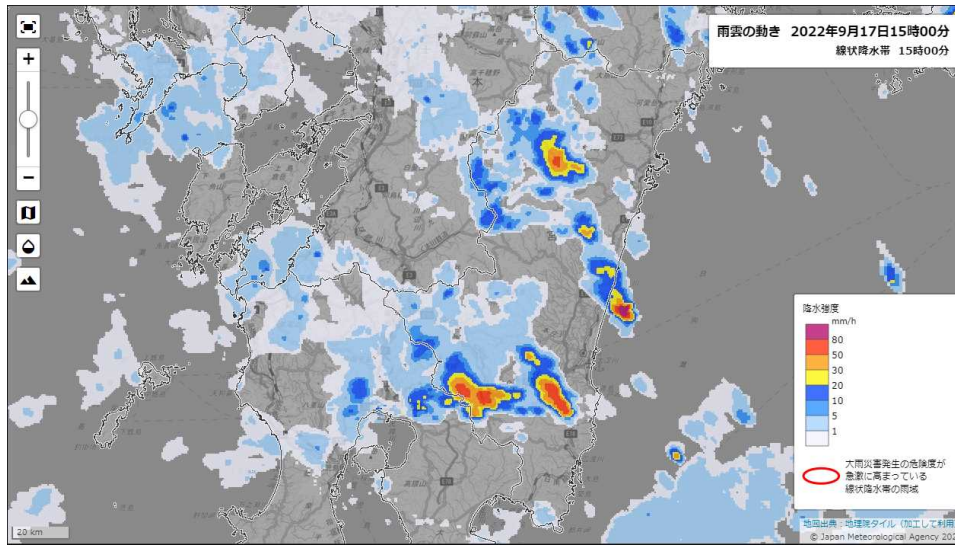
キキクル(危険度分布)と雨雲の動き 9月17日9時



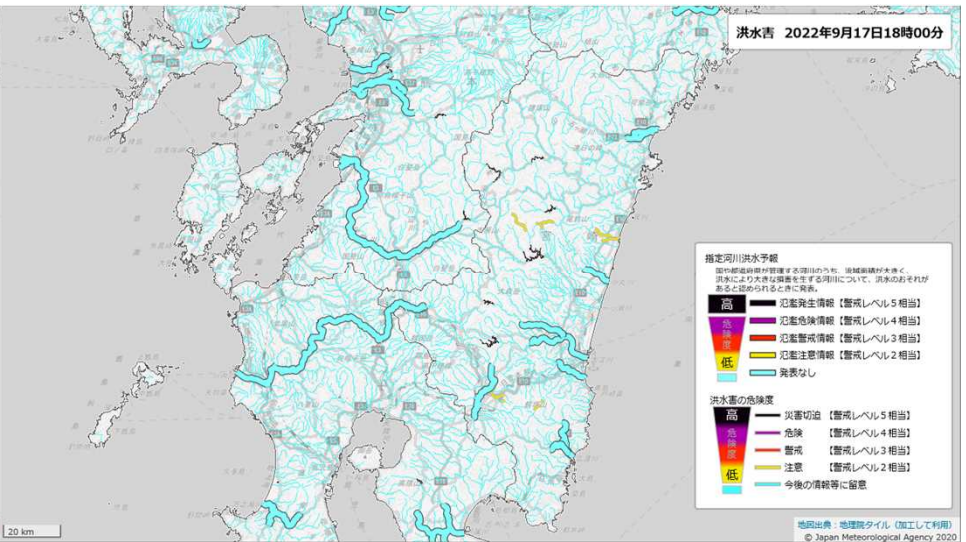
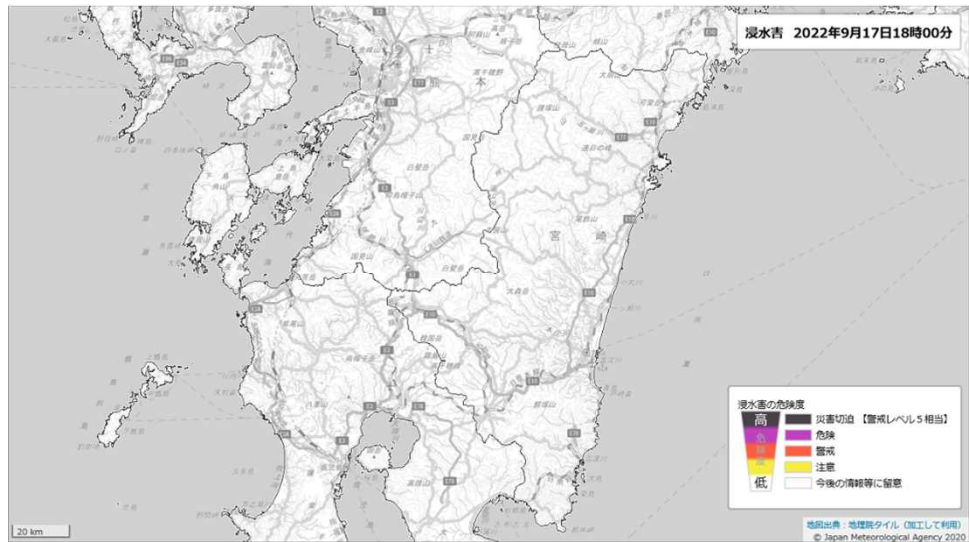
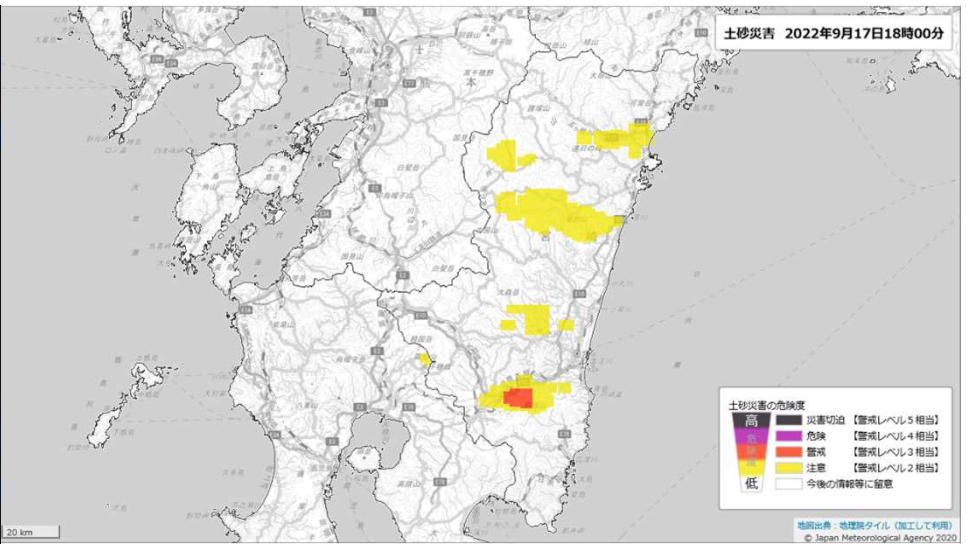
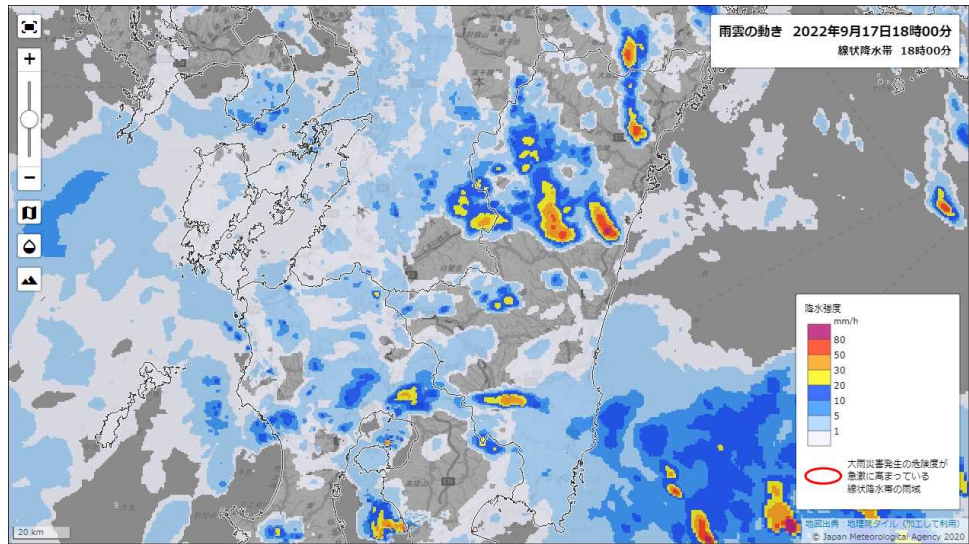
キキクル(危険度分布)と雨雲の動き 9月17日12時



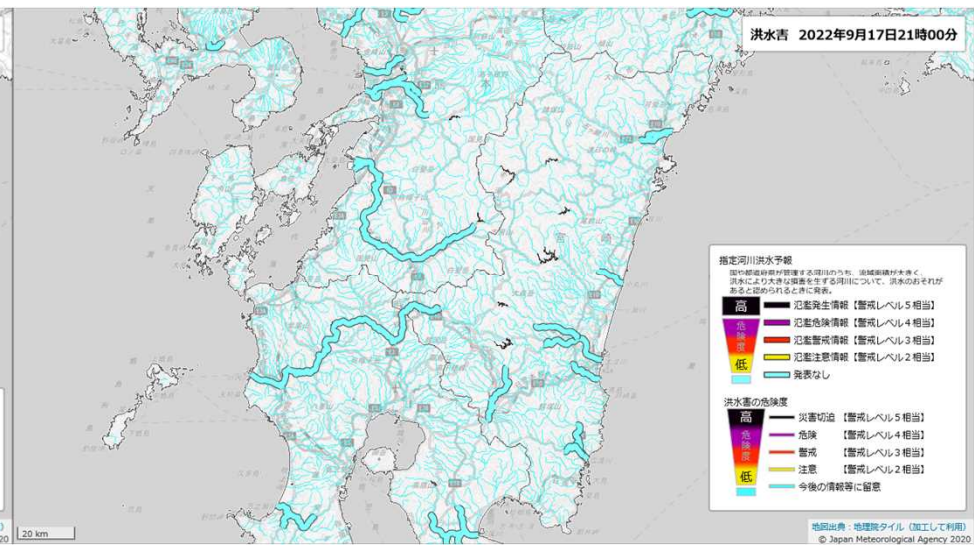
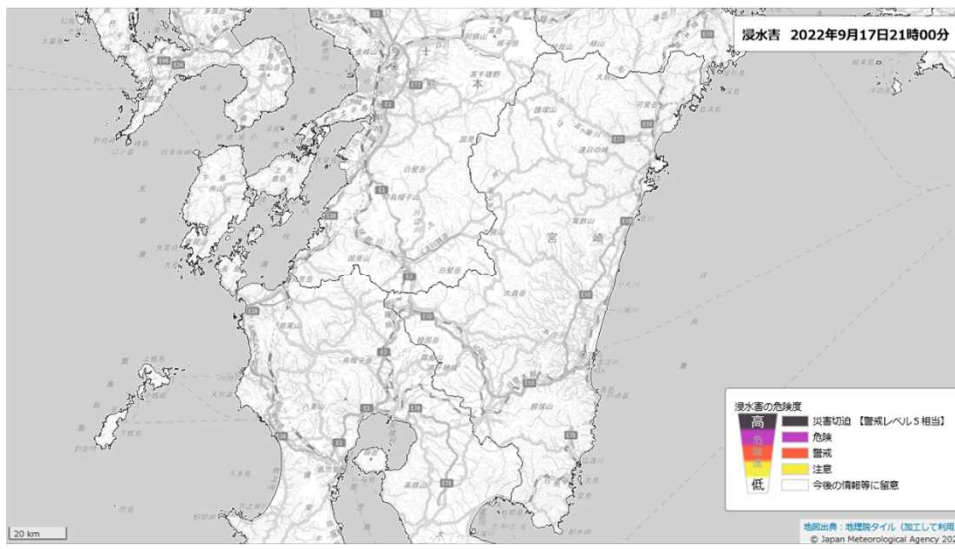
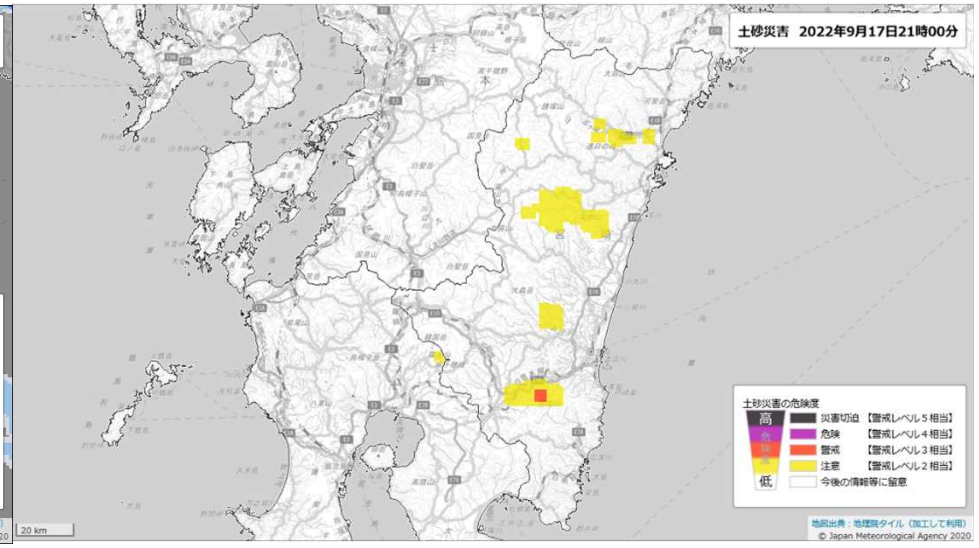
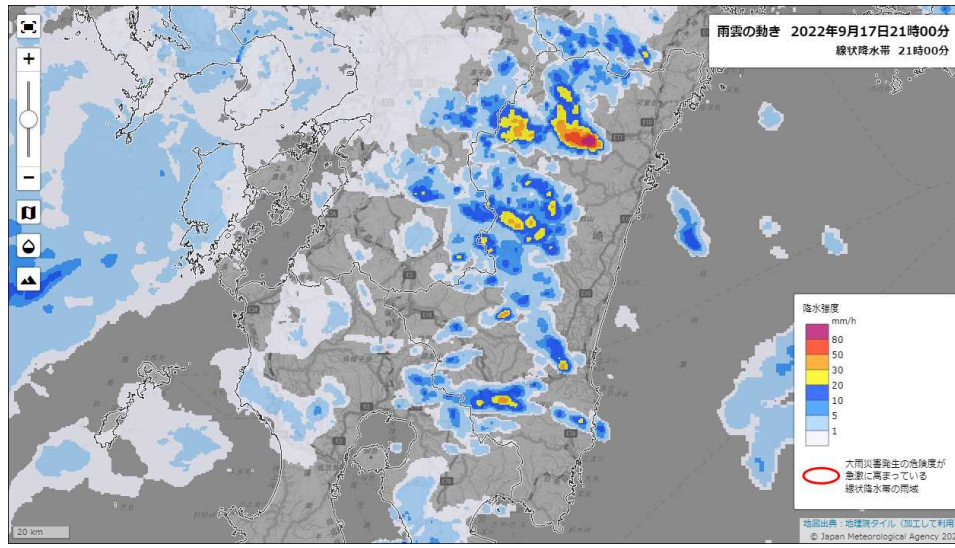
キキクル(危険度分布)と雨雲の動き 9月17日15時



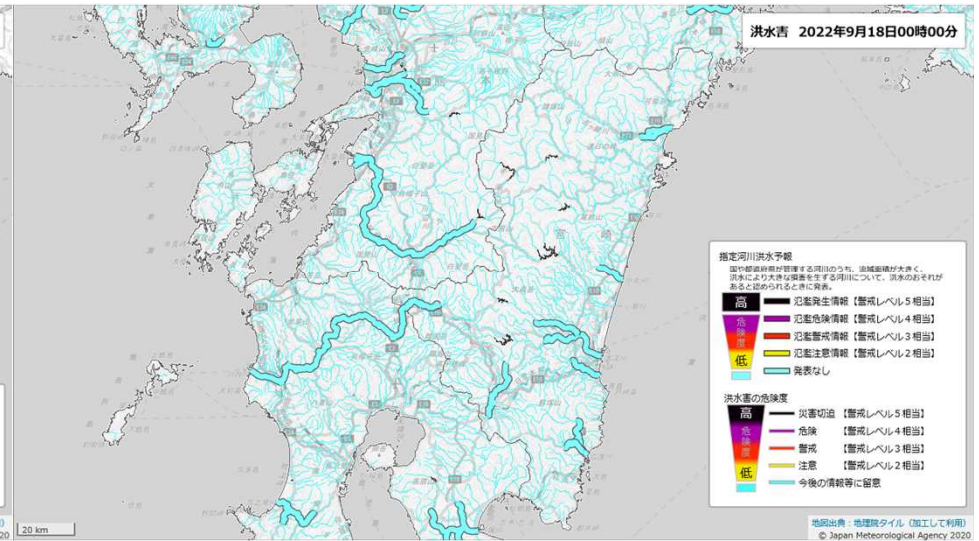
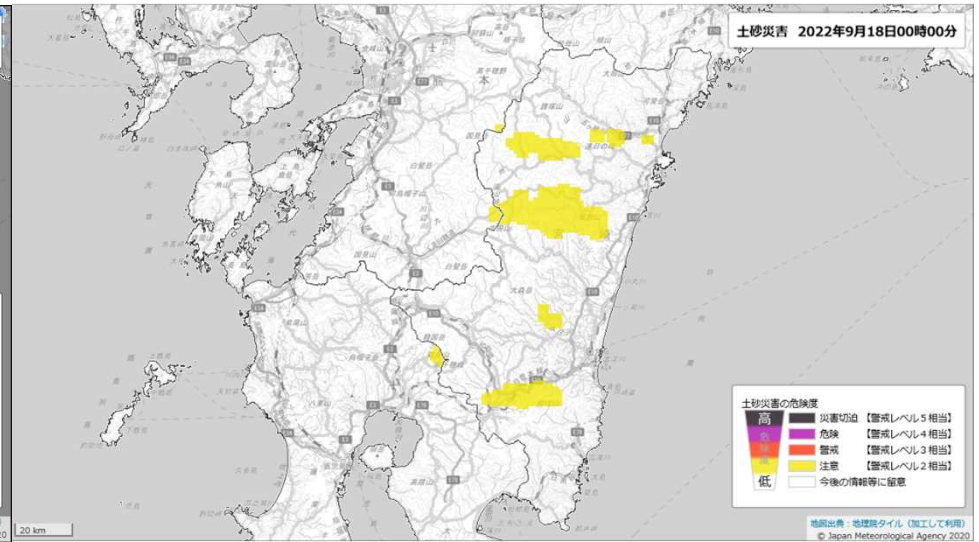
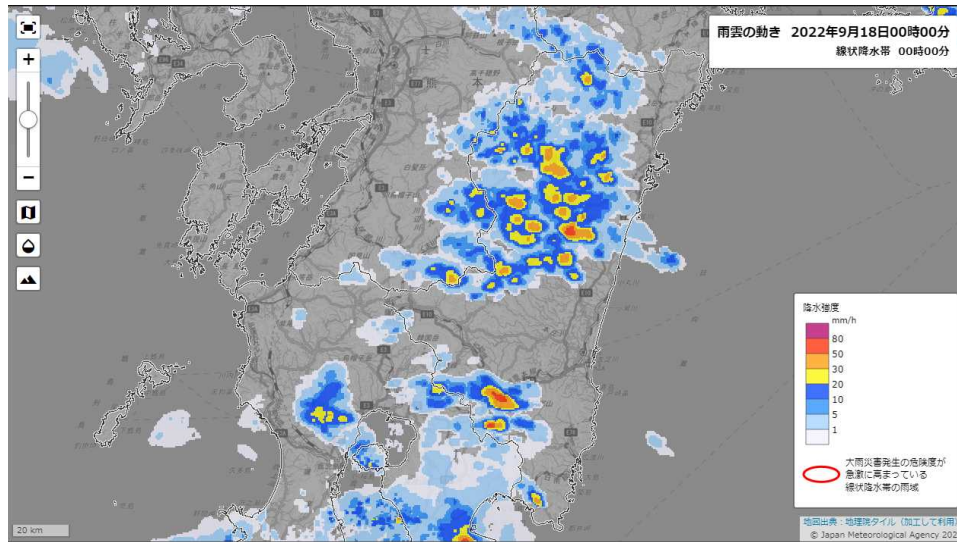
キキクル(危険度分布)と雨雲の動き 9月17日18時



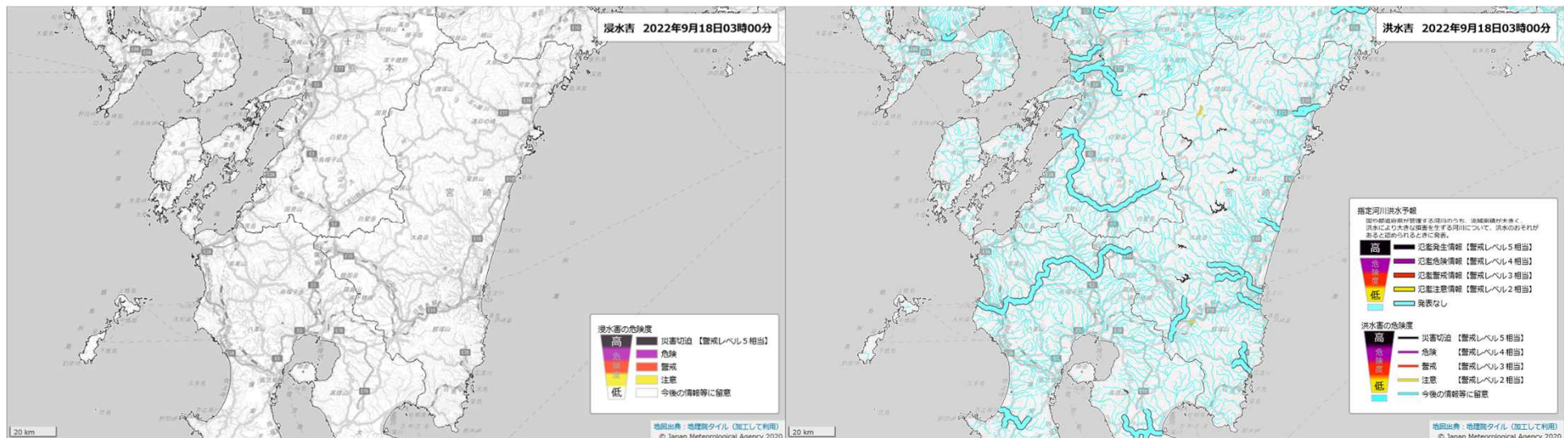
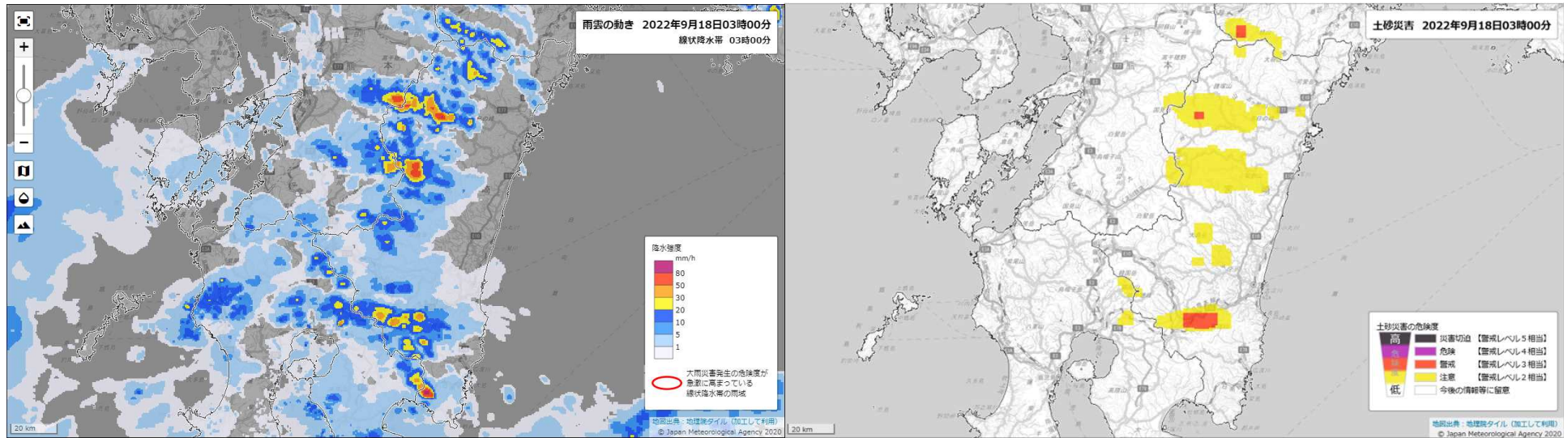
キキクル(危険度分布)と雨雲の動き 9月17日21時



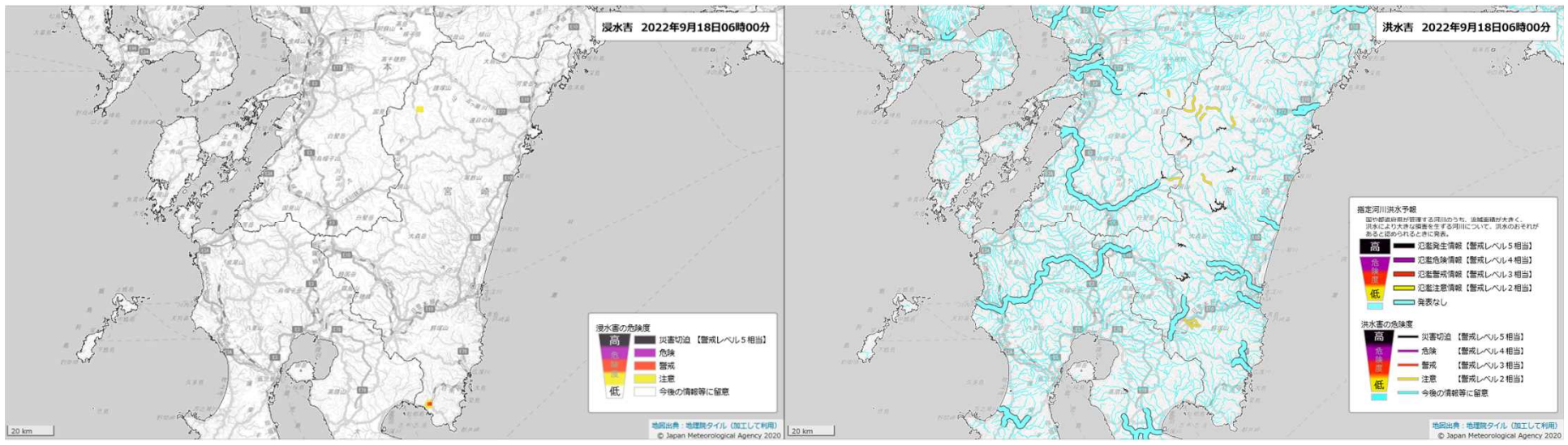
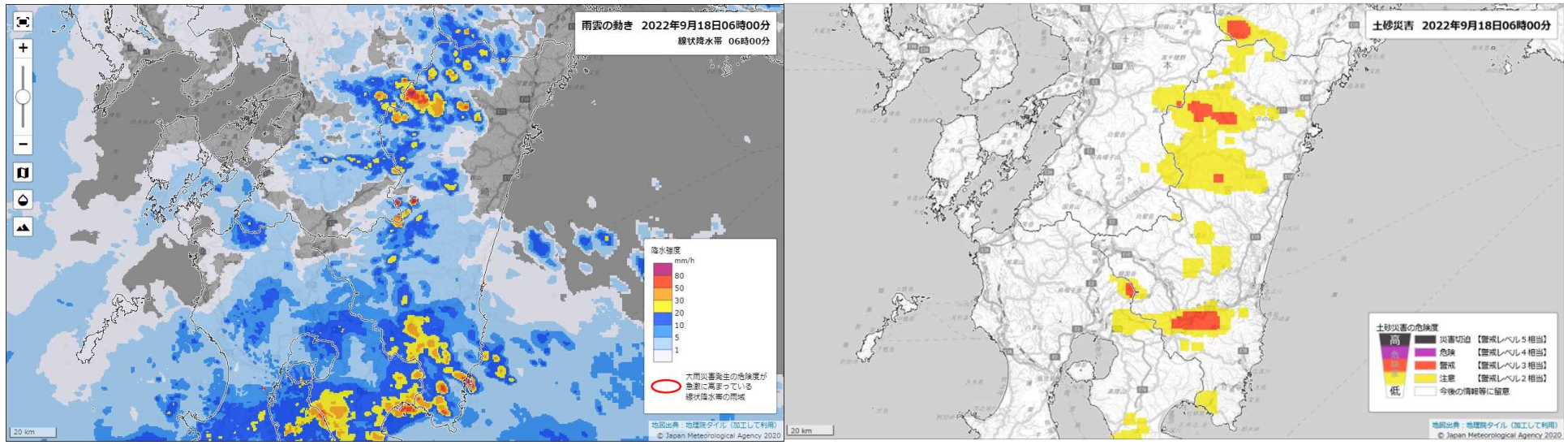
キキクル(危険度分布)と雨雲の動き 9月18日0時



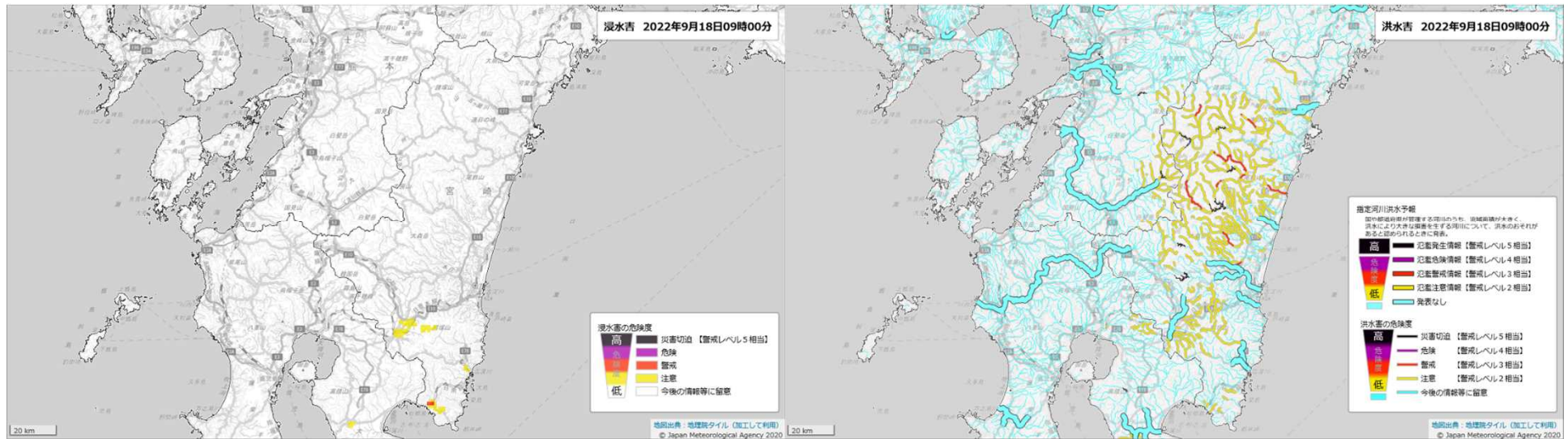
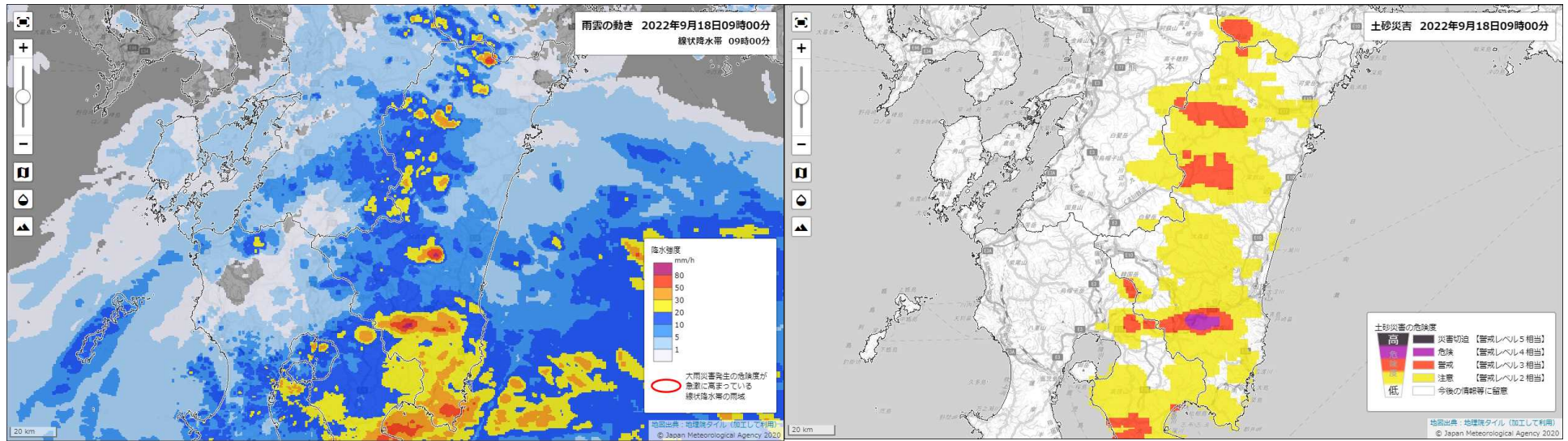
キキクル(危険度分布)と雨雲の動き 9月18日3時



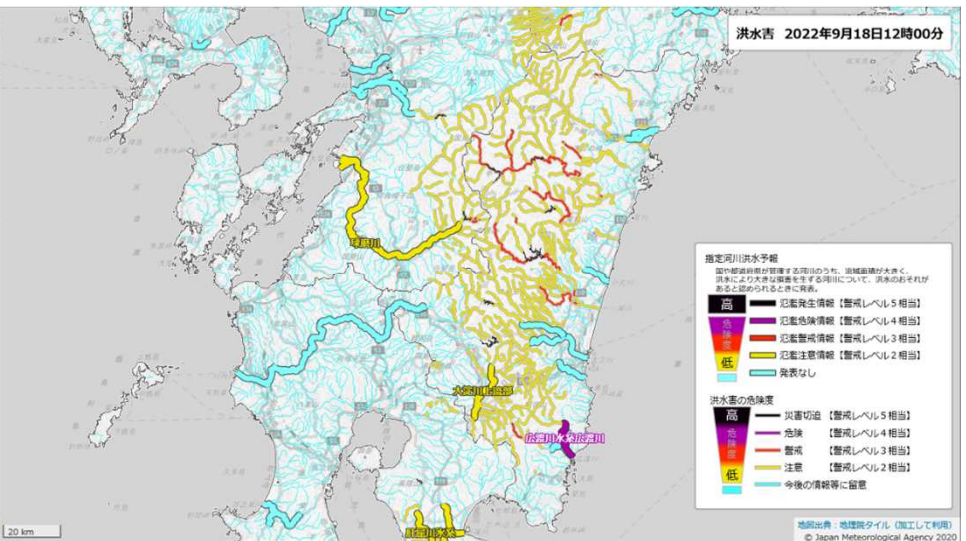
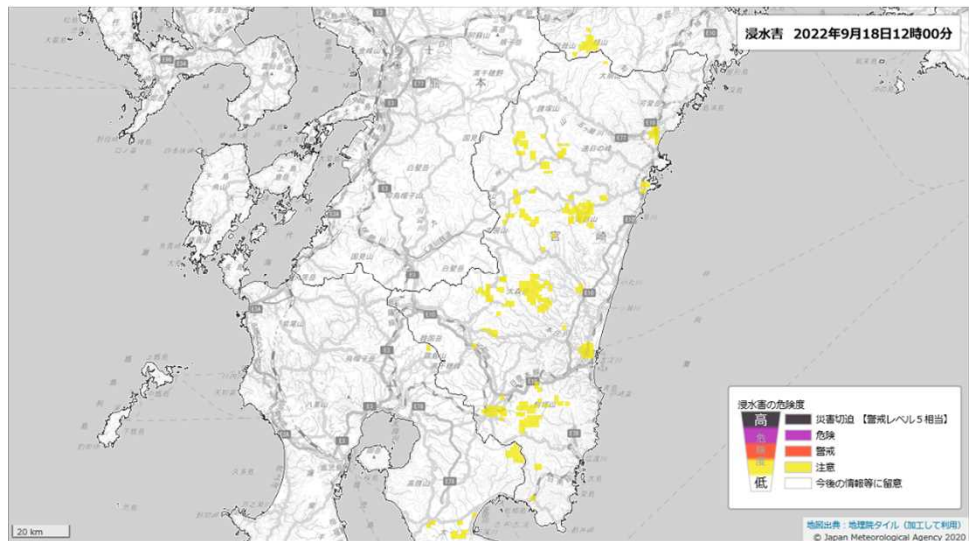
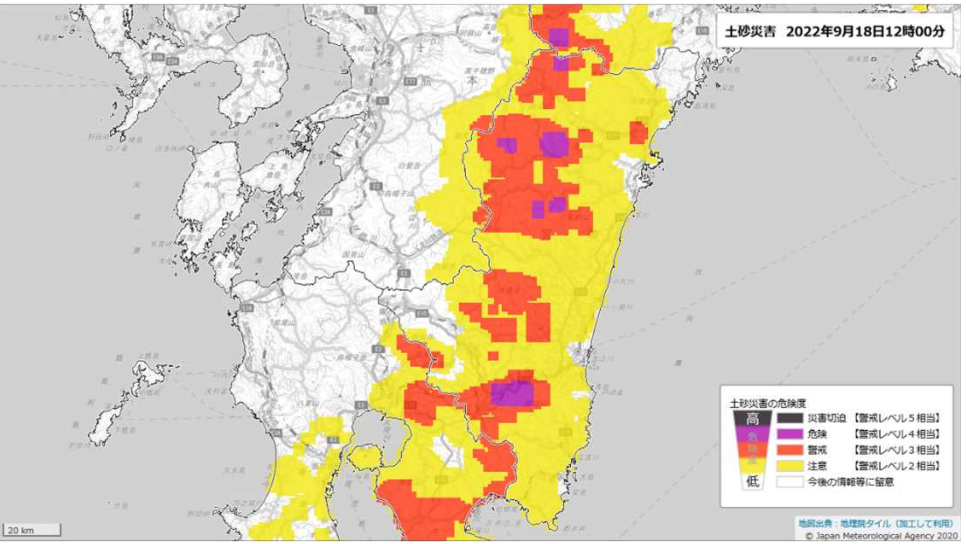

キキクル(危険度分布)と雨雲の動き 9月18日6時



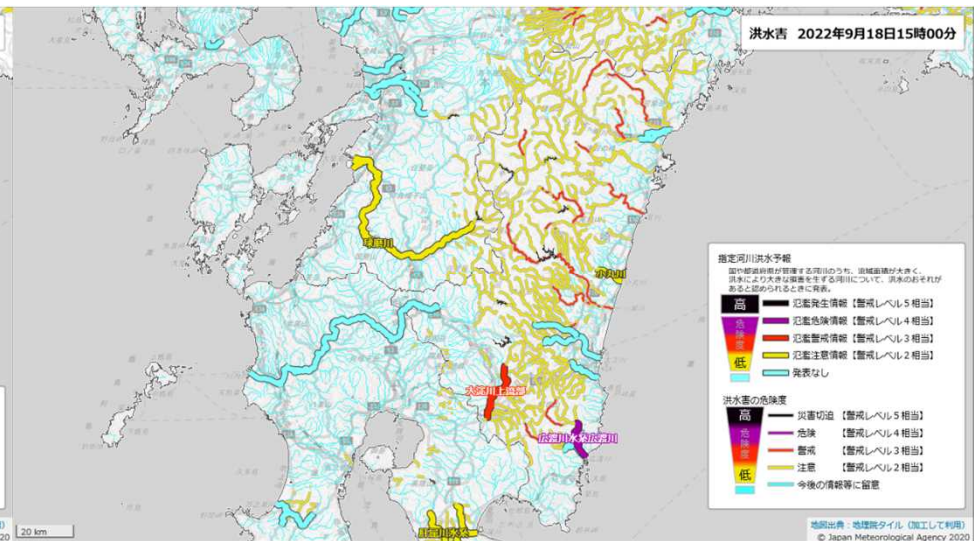
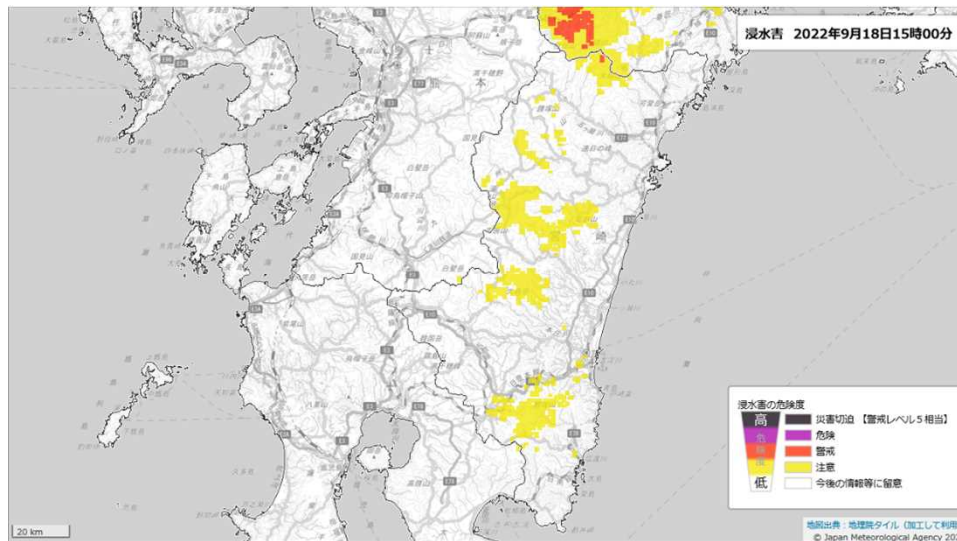
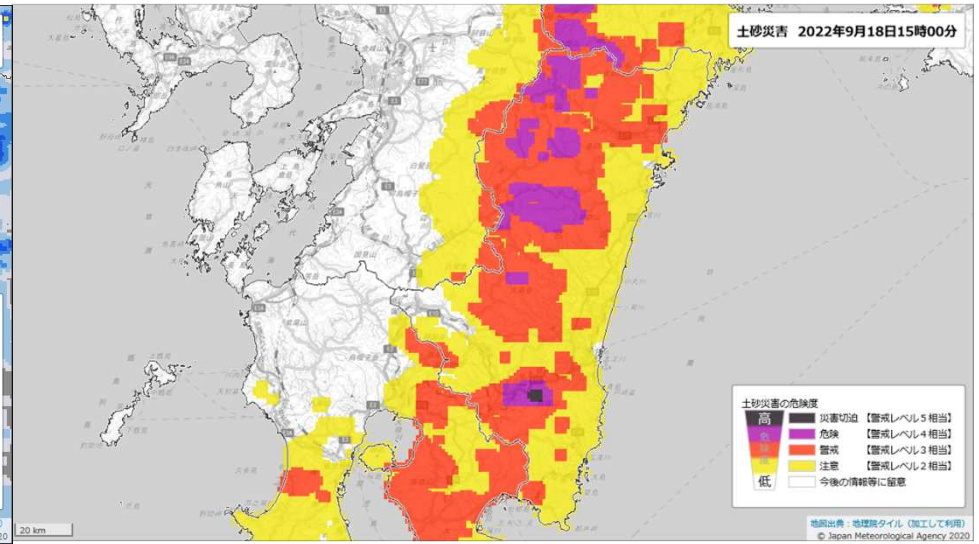
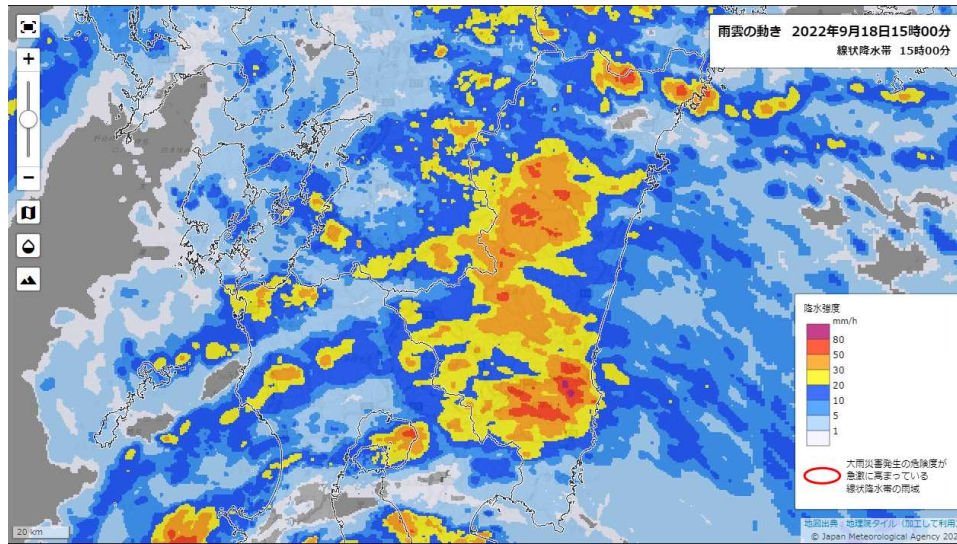
キキクル(危険度分布)と雨雲の動き 9月18日9時



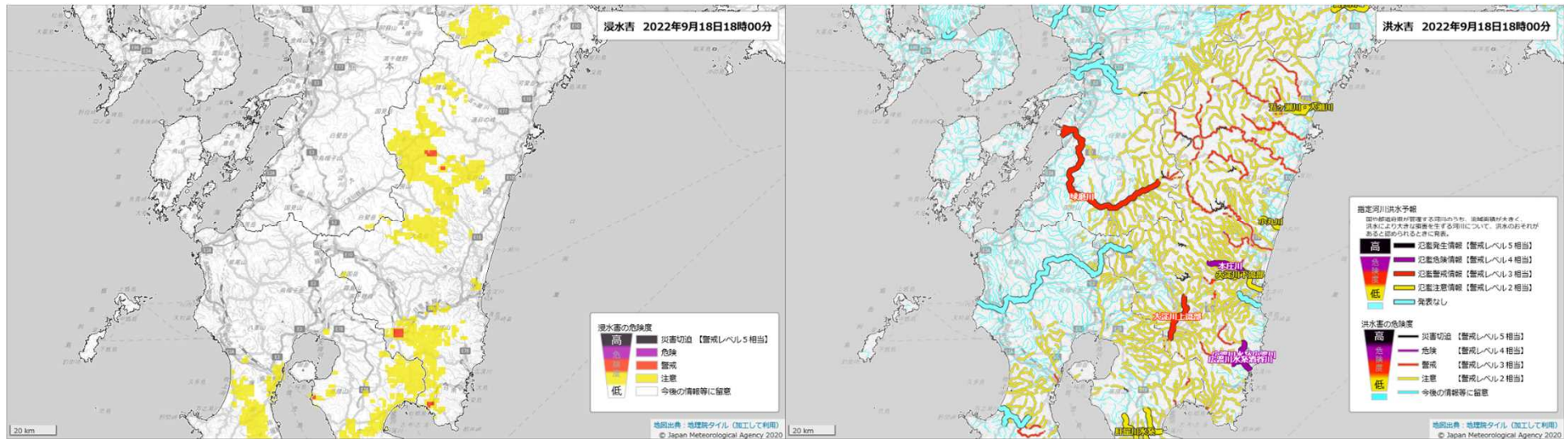
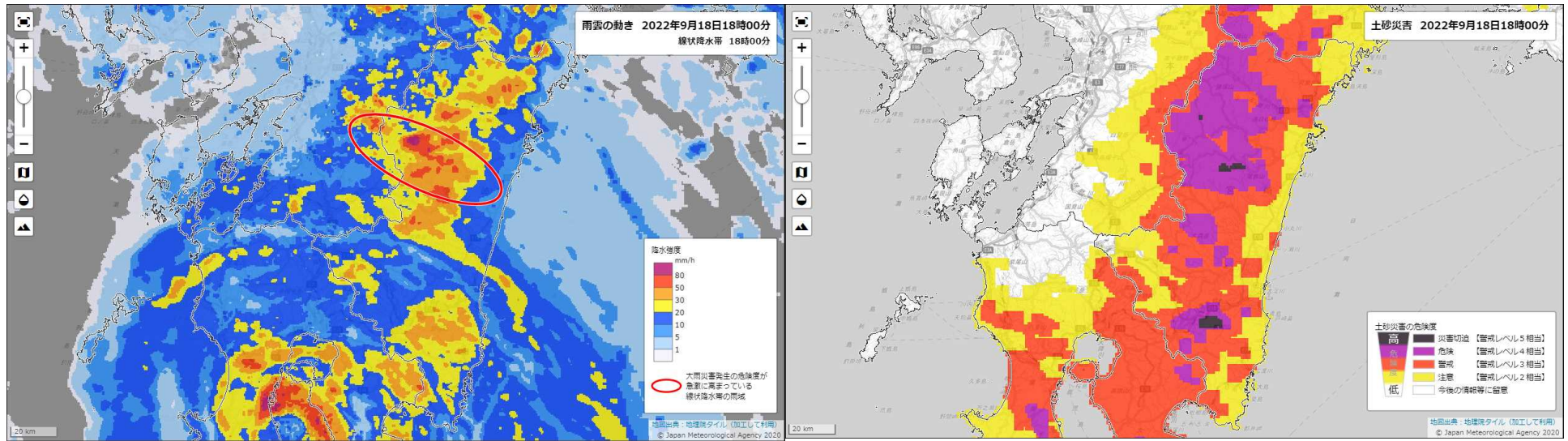
キキクル(危険度分布)と雨雲の動き 9月18日12時



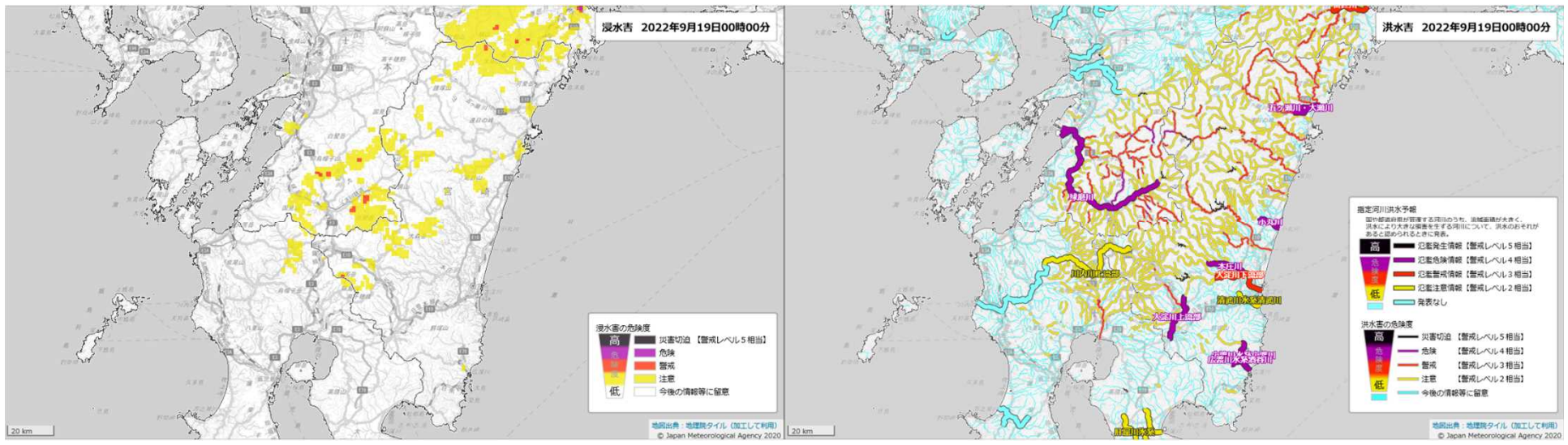
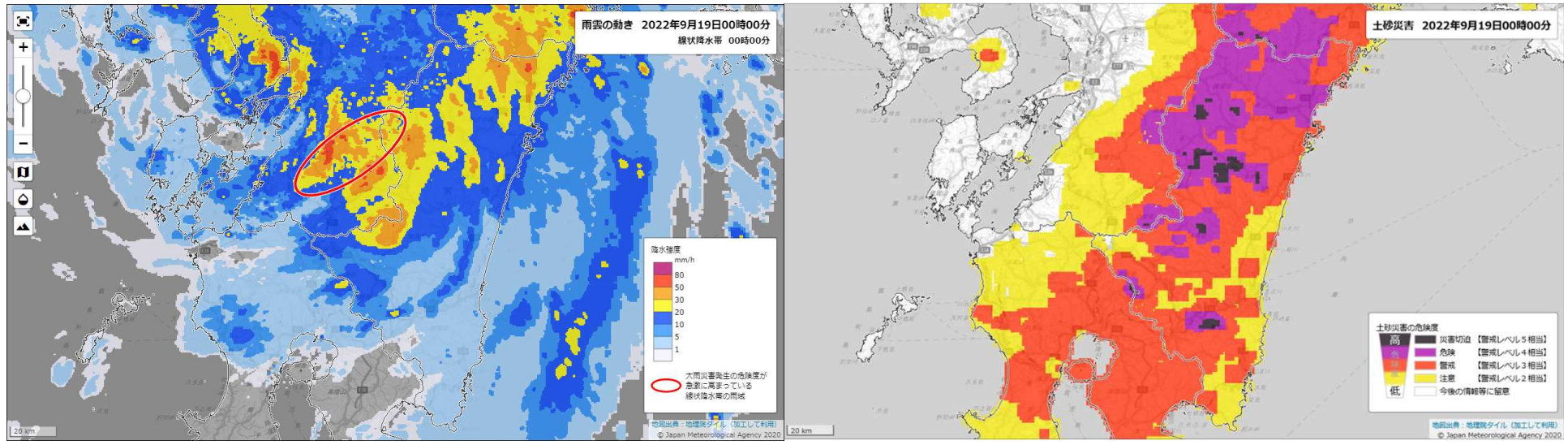
キキクル(危険度分布)と雨雲の動き 9月18日15時



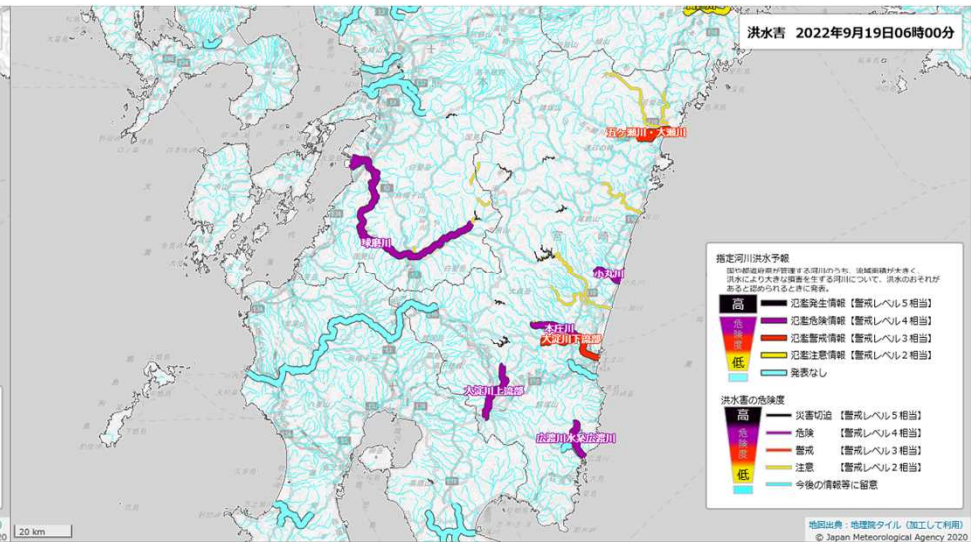
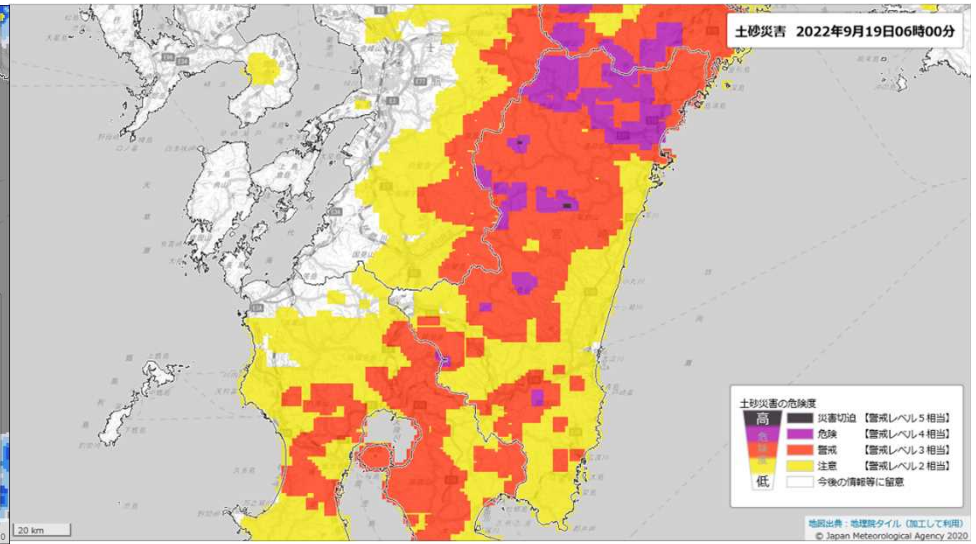
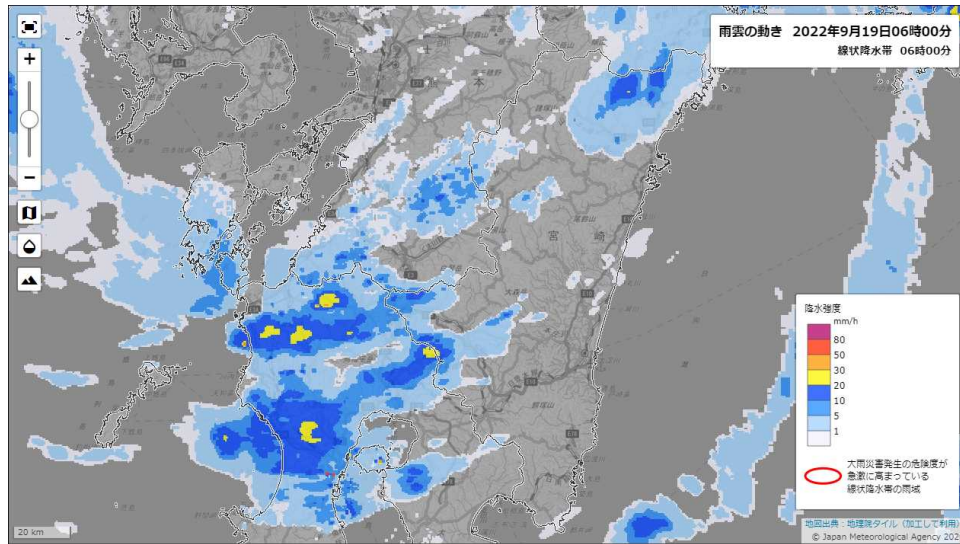
キキクル(危険度分布)と雨雲の動き 9月18日18時



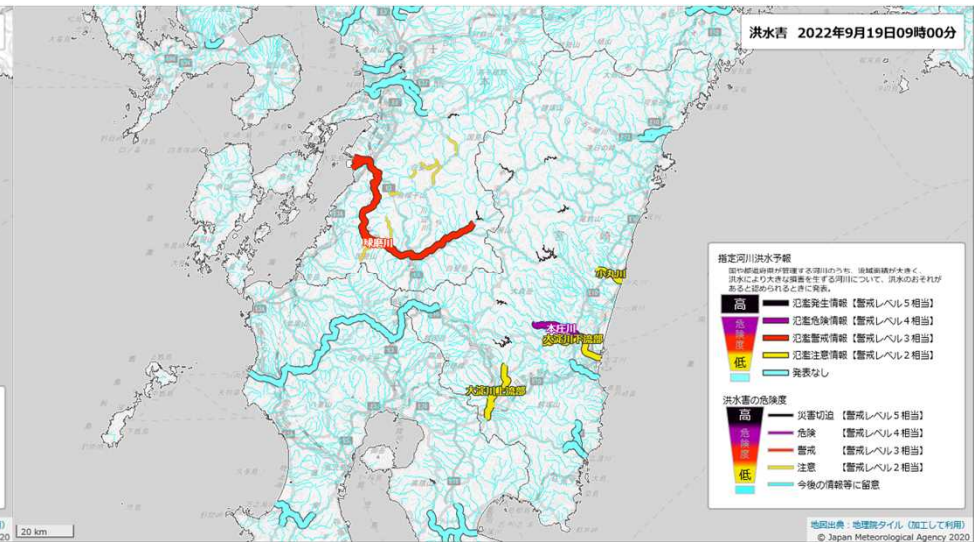
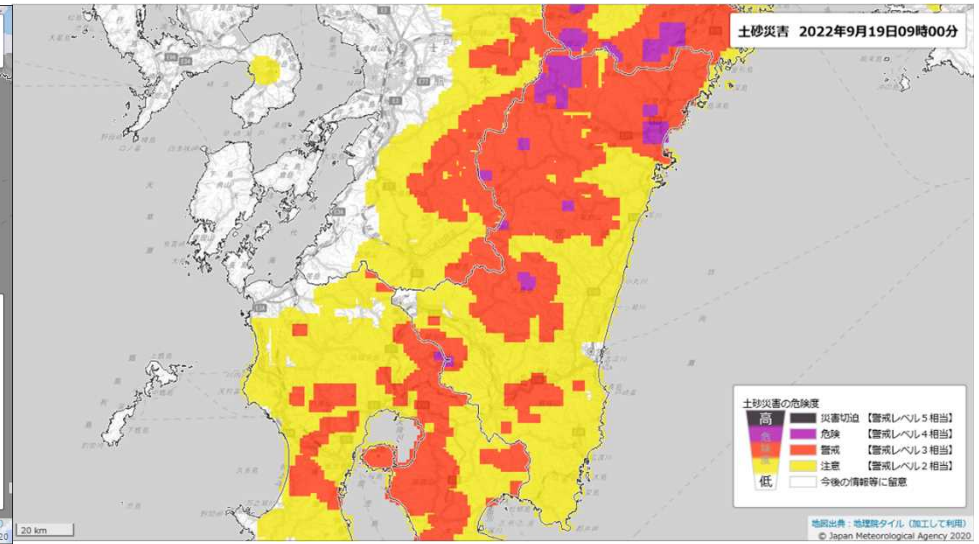
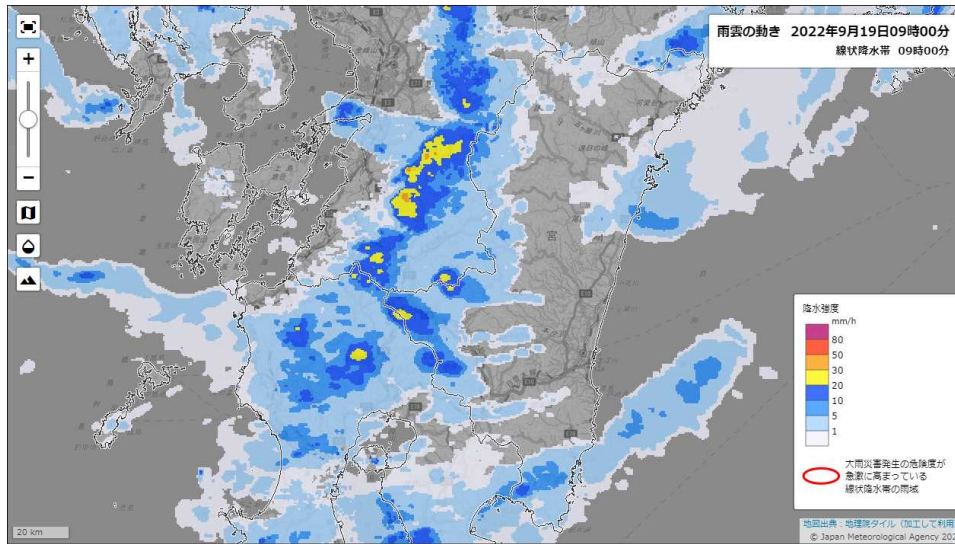
キキクル(危険度分布)と雨雲の動き 9月19日0時



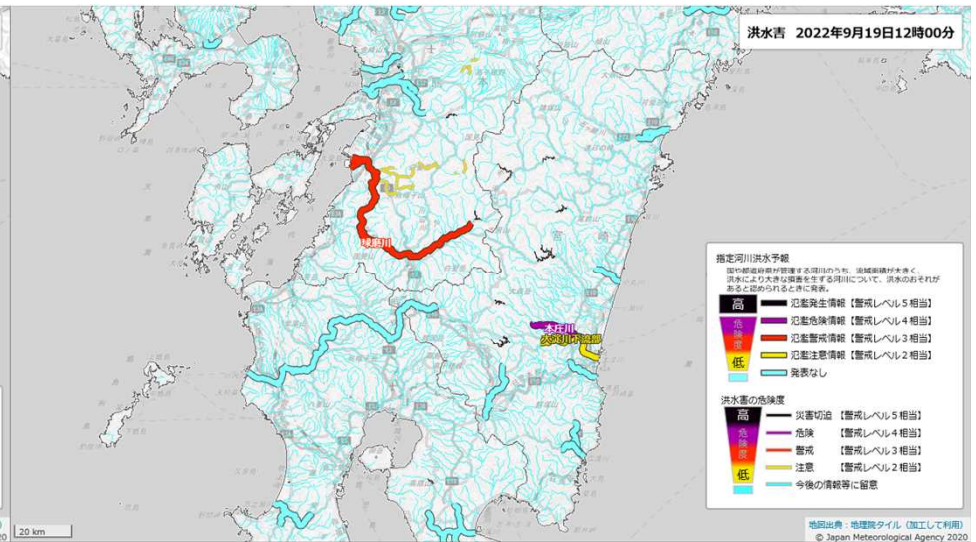
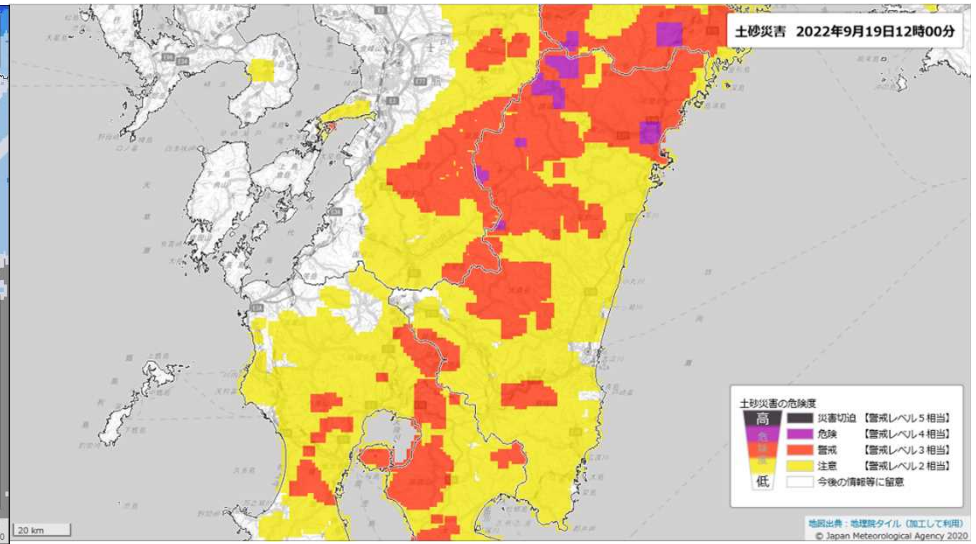
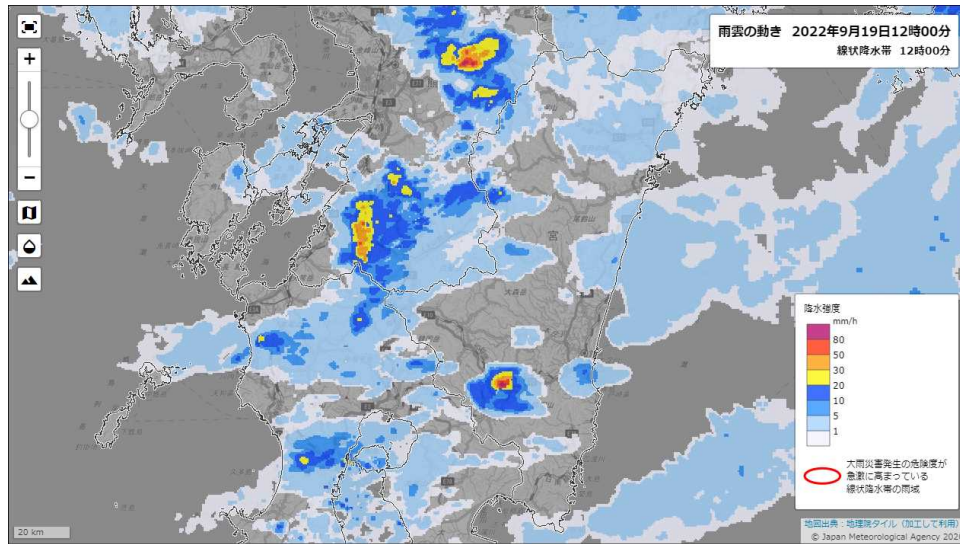
キキクル(危険度分布)と雨雲の動き 9月19日6時



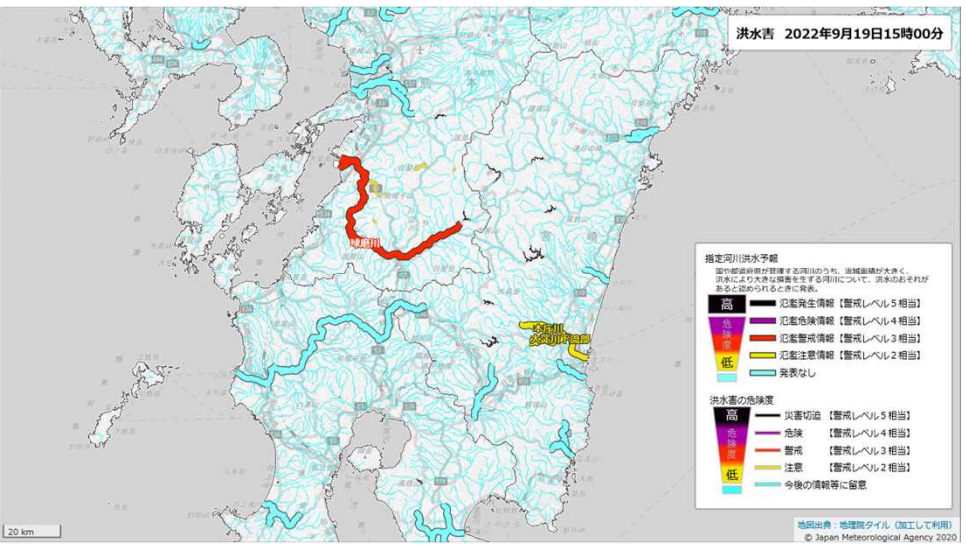
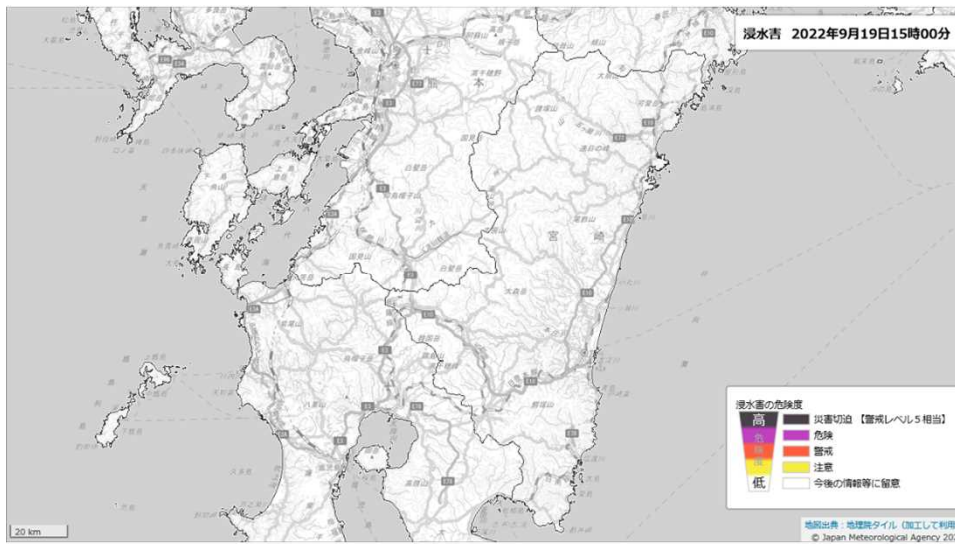
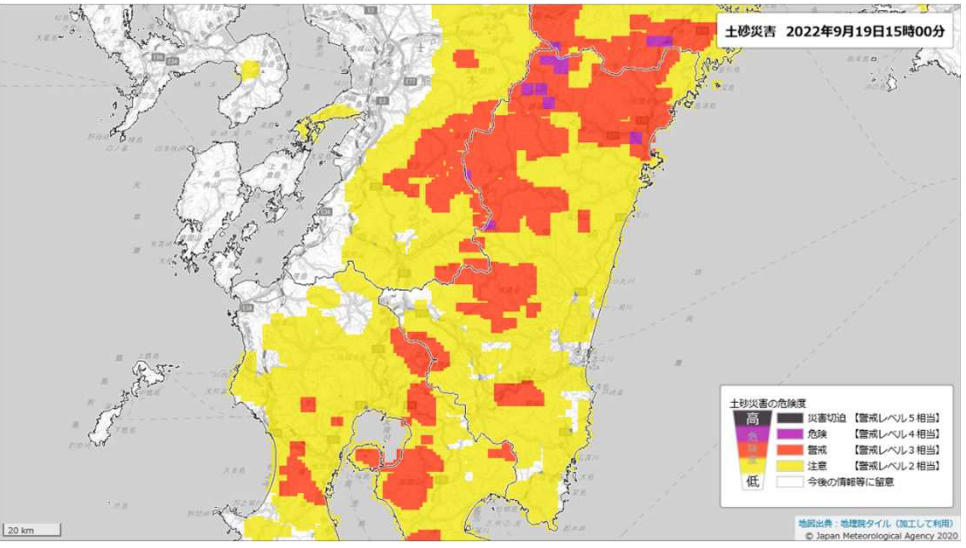
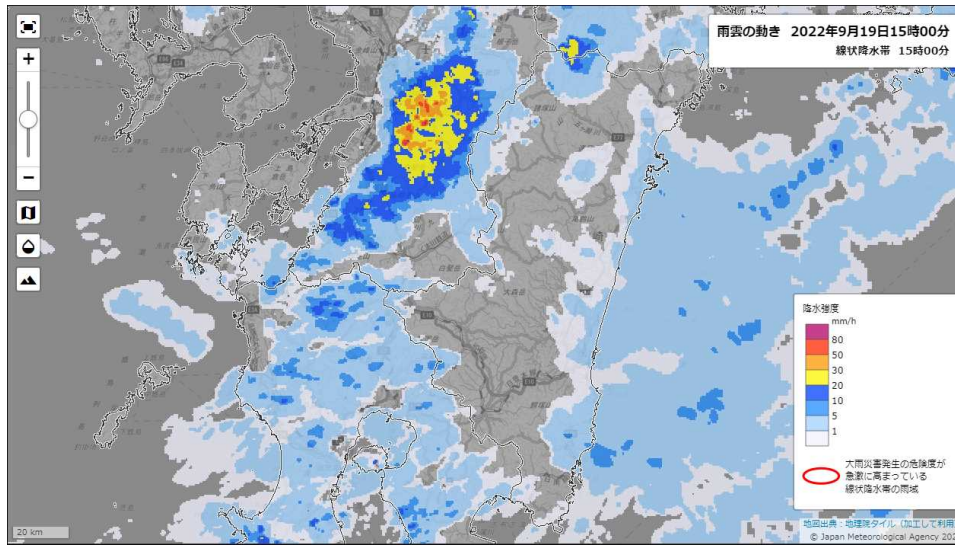
キキクル(危険度分布)と雨雲の動き 9月19日9時



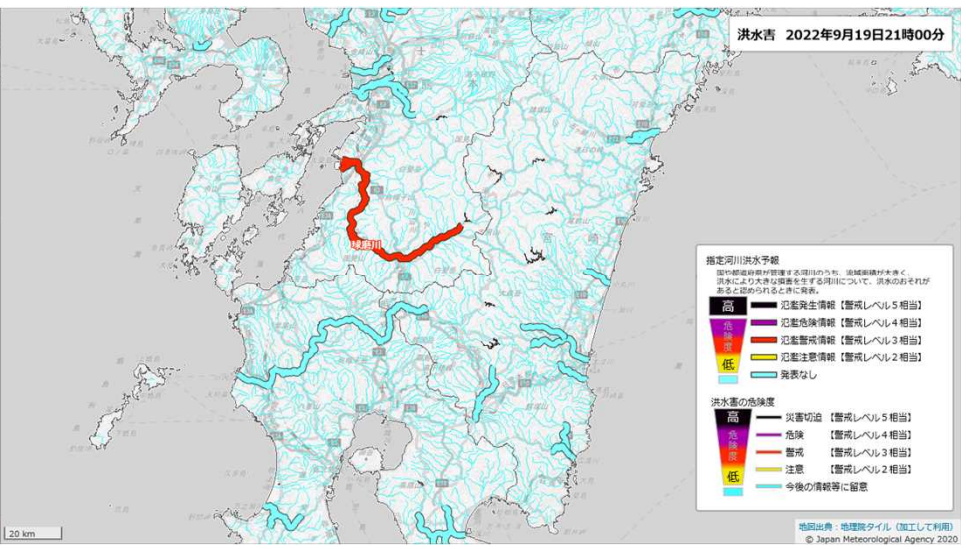
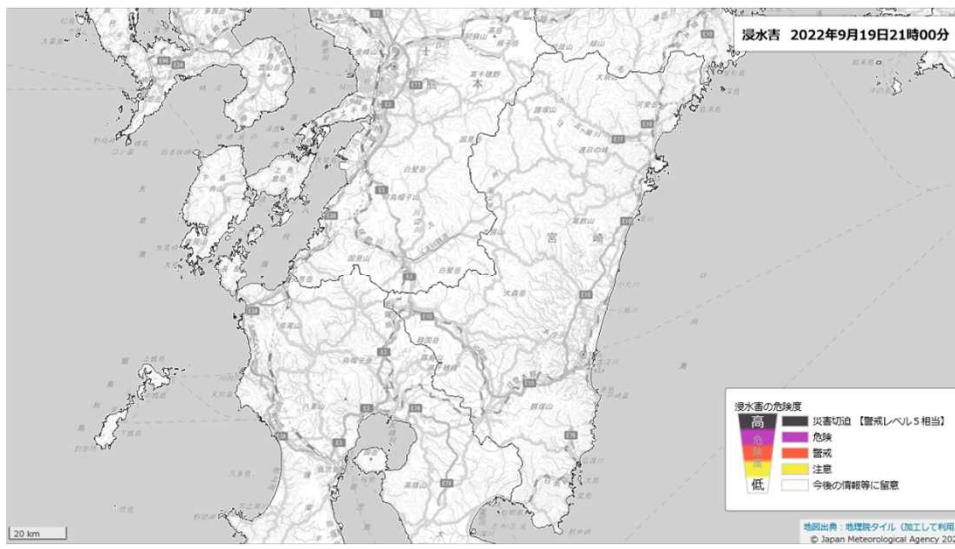
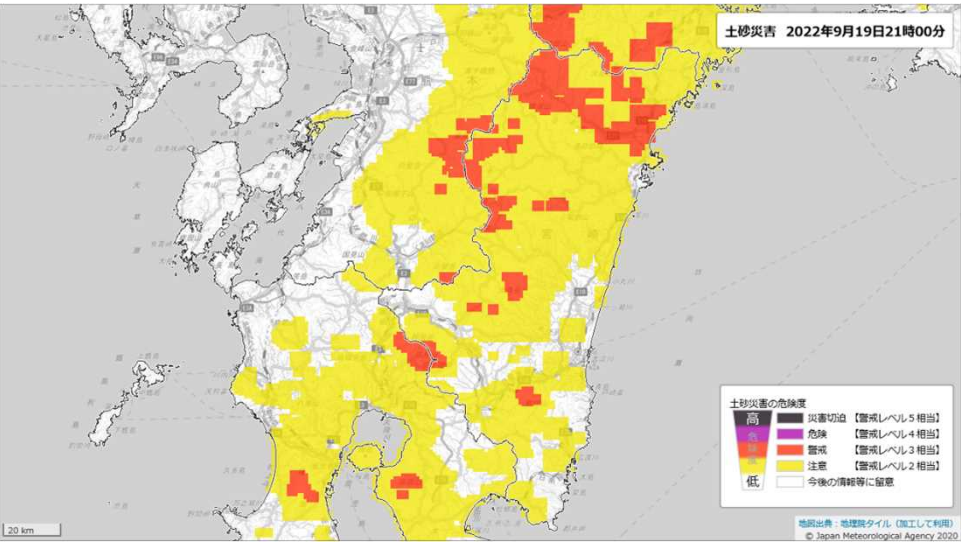
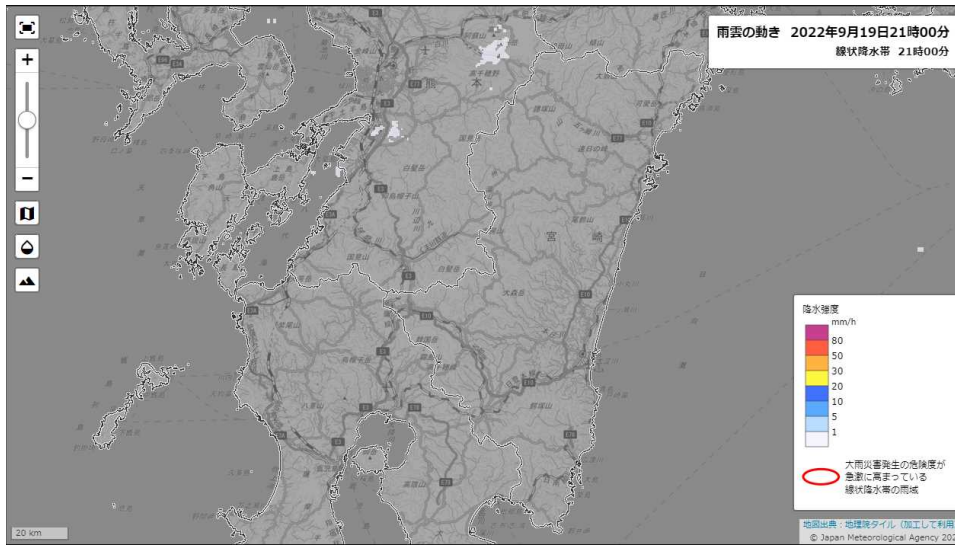
キキクル(危険度分布)と雨雲の動き 9月19日12時



キキクル(危険度分布)と雨雲の動き 9月19日15時



キキクル(危険度分布)と雨雲の動き 9月19日21時



アメダス総降水量の分布図(9月15日~19日)

地点番号	地点名	総雨量
87041	高千穂	388.0]
87066	古江	202.5
87071	鞍岡	584.0
87086	日之影	597.5
87127	諸塚	804.0)
87136	北方	515.5
87141	延岡	324.0
87157	椎葉	624.0]
87181	日向	283.5
87206	神門	985.0
87231	西米良	683.0
87251	都農	294.0
87293	高鍋	214.0
87301	加久藤	280.5
87331	西都	177.5
87346	えびの	937.0
87352	小林	279.5
87361	野尻	277.5)
87371	国富	320.5
87376	宮崎	218.5
87406	田野	400.5
87412	赤江	191.0
87426	都城	679.5
87461	深瀬	408.0)
87492	油津	198.0)
87501	串間	352.5

鞍岡
(宮崎県五ヶ瀬町)
584.0 ミリ

椎葉
(宮崎県椎葉村)
624.0] ミリ

神門
(宮崎県美郷町)
985.0 ミリ

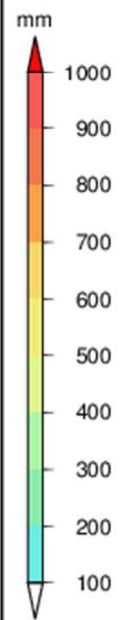
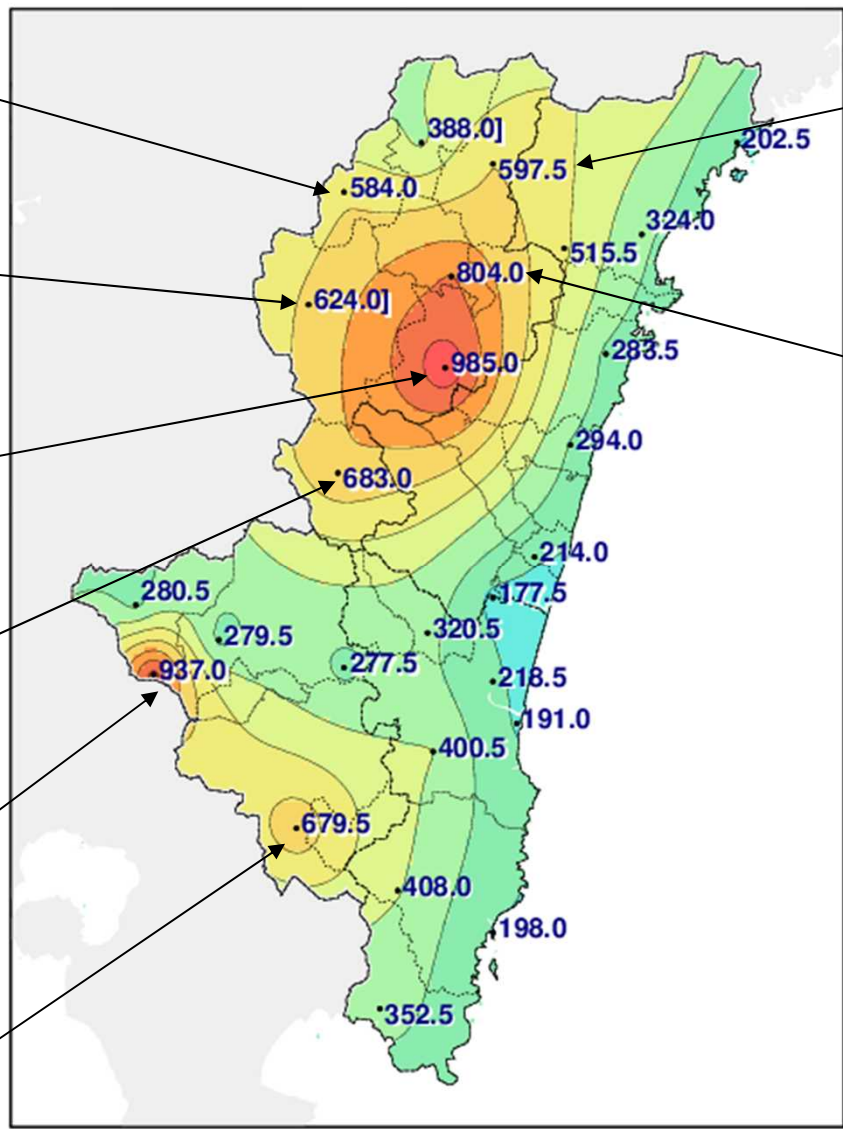
西米良
(宮崎県西米良村)
683.0 ミリ

えびの
(宮崎県えびの市)
937.0 ミリ

都城
(宮崎県都城市)
679.5 ミリ

日之影
(宮崎県日之影町)
597.5 ミリ

諸塚
(宮崎県諸塚村)
804.0) ミリ



D) 準正常値 統計に使用する資料に一部、欠測等があります
D] 資料不足値 資料の欠測等が多く、扱いに注意が必要です

アメダス降水量の時系列表(9月15日)

宮崎県 アメダス降水量データ (2022/09/15 01:00~2022/09/16 00:00)

	1	2	3	4	5	6	7	8	9	10	11	12	13	14	15	16	17	18	19	20	21	22	23	24	合計
高千穂 (高千穂町)	0.0	0.0	0.5	0.0	0.0	0.5	0.0	0.0	0.0	0.0	0.0	0.0	0.0	0.0	1.5	7.5	0.5	0.0	0.0	0.0	0.0	0.0	0.5	0.5	11.5
古江 (延岡市)	0.0	0.0	0.0	0.0	0.5	0.5	0.0	0.0	0.0	0.5	0.0	0.5	0.0	0.0	0.0	0.0	0.0	0.0	0.0	0.0	0.0	0.0	0.0	0.0	2.0
鞍岡 (五ヶ瀬町)	0.5	1.0	0.0	0.0	0.0	0.0	0.5	0.5	0.5	0.5	0.0	0.5	0.0	0.5	0.0	1.0	1.0	0.5	0.0	0.0	0.0	0.0	0.0	0.5	7.5
日之影 (日之影町)	1.0	0.0	0.5	0.5	0.5	1.0	0.0	0.0	0.0	0.5	0.5	0.0	0.5	0.0	17.0	3.0	1.0	0.0	0.0	0.5	1.0	0.0	2.0	0.0	29.5
諸塚 (諸塚村)	2.0	1.5	2.0	0.5	2.0	0.0	4.0	2.5	0.0	2.0	0.0	0.5	2.0	1.5	10.5	4.5	0.0	0.5	0.0	0.5	1.5	1.0	5.0	0.5	44.5
北方 (延岡市)	2.5	2.0	0.0	1.0	2.0	0.0	0.0	1.0	0.5	1.5	2.0	1.5	2.5	4.0	6.5	0.5	10.0	0.0	1.5	0.0	0.5	0.0	0.0	0.0	39.5
延岡 (延岡市)	5.0	0.0	0.0	0.0	0.0	0.0	0.0	0.0	0.5	3.0	0.0	0.0	0.0	19.0	8.0	0.5	0.0	0.0	0.0	0.0	0.0	0.0	0.0	0.0	36.0
椎葉 (椎葉村)	0.0	0.5	0.5	0.5	0.0	0.0	1.0	1.0	0.0	0.0	0.5	0.5	0.5	2.5	2.5	0.0	1.5	0.0	0.0	0.0	0.0	1.5	0.0	0.5	13.5
日向 (日向市)	0.0	0.0	0.0	0.0	0.0	8.0	0.0	0.0	1.0	0.5	0.0	3.5	0.5	3.0	0.0	0.0	0.0	0.0	0.0	0.0	0.0	0.0	0.0	0.0	16.5
神門 (美郷町)	2.0	3.0	0.5	0.0	0.5	1.0	6.0	4.5	1.0	2.0	8.5	5.0	4.5	24.0	2.0	12.5	0.5	0.0	0.5	6.5	2.0	0.0	0.5	1.5	88.5
西米良 (西米良村)	0.0	0.5	0.0	0.0	0.0	0.5	0.0	1.0	0.0	0.0	0.0	0.5	1.5	3.0	0.0	0.0	0.0	0.0	0.0	0.0	0.5	0.0	0.0	0.0	7.5
都農 (都農町)	0.0	0.0	0.0	0.0	0.0	1.5	6.0	0.0	0.0	2.5	0.5	0.0	24.0	1.5	0.0	0.0	0.0	0.0	0.0	0.0	0.0	0.0	0.5	0.0	36.5
高鍋 (高鍋町)	0.0	0.0	0.0	0.0	0.0	0.0	0.5	0.0	0.0	0.0	0.5	0.0	2.0	0.0	6.5	0.0	0.0	0.0	0.0	0.0	0.0	0.0	0.0	0.0	9.5
加久藤 (えびの市)	0.0	0.0	0.0	0.0	0.0	0.0	0.0	0.0	0.0	0.5	0.0	0.0	0.0	0.0	0.0	0.0	1.0	0.0	0.0	0.0	0.0	0.0	0.0	0.0	1.5
西都 (西都市)	0.0	0.0	0.0	0.0	0.0	0.5	0.0	0.5	0.0	0.0	0.0	0.0	0.0	4.5	0.0	0.5	0.0	2.5	0.0	0.0	0.0	0.0	0.5	0.0	9.0
えびの (えびの市)	1.0	1.5	0.5	1.0	0.0	2.0	0.5	1.5	1.0	1.0	2.0	0.0	0.0	0.5	1.0	0.5	2.5	1.5	0.5	0.5	0.0	4.5	0.0	2.0	25.5
小林 (小林市)	0.5	0.0	0.0	0.0	0.5	0.0	0.0	0.0	0.0	0.5	0.0	0.5	0.0	0.5	0.5	0.0	0.5	0.0	0.0	0.0	0.5	0.0	0.0	0.5	4.5
野尻 (小林市)	0.5	0.5	0.5	0.0	1.5	0.0	0.0	0.0	0.5	2.0	0.0	0.0	1.0	1.0	0.0	8.0	1.0	0.0	2.0	0.5	0.5	0.0	2.0	2.0	23.5
国富 (国富町)	0.0	0.5	0.0	0.0	0.5	0.0	0.0	0.0	5.0	1.0	1.0	0.0	0.0	3.5	0.0	21.0	5.0	3.0	1.5	0.0	3.5	0.0	2.0	0.0	47.5
宮崎 (宮崎市)	0.0	0.0	0.0	0.0	1.0	0.0	0.0	0.0	0.0	0.0	0.0	0.0	0.0	0.5	0.0	2.0	0.0	0.0	0.0	0.0	0.0	0.0	0.5	0.0	4.0
田野 (宮崎市)	1.0	0.0	0.5	0.0	0.0	0.0	0.5	0.0	0.0	0.0	0.0	0.0	0.5	0.0	0.0	1.5	2.5	0.0	0.5	0.0	0.5	0.0	0.0	0.0	7.5
赤江 (宮崎市)	0.0	0.0	1.0	0.0	0.0	0.0	0.0	0.0	0.0	0.0	0.0	0.0	1.5	0.0	0.0	0.5	0.0	0.0	0.5	0.0	0.0	0.0	0.0	0.0	3.5
都城 (都城市)	0.0	0.0	0.0	0.0	0.0	0.0	0.0	0.0	0.0	0.0	0.0	0.0	0.0	0.0	0.0	0.0	0.0	0.0	0.0	0.0	0.5	0.0	0.0	0.5	1.0
深瀬 (日南市)	0.5	0.0	0.5	0.5	2.5	1.5	4.5	1.5	1.0	0.0	0.0	4.0	0.0	0.0	0.0	0.0	0.0	0.5	0.0	1.0	1.5	1.0	6.0	0.0	26.5
油津 (日南市)	0.0	0.0	0.0	0.0	0.5	0.0	0.0	0.0	0.0	0.0	0.0	0.0	0.0	0.0	0.0	1.5	0.0	0.0	0.0	0.0	0.0	0.0	0.0	0.0	2.0
串間 (串間市)	0.0	0.0	0.0	0.0	1.0	0.0	0.0	0.0	0.0	0.0	2.5	1.0	0.0	0.0	0.0	0.0	0.0	0.0	0.0	0.0	0.0	0.5	0.0	0.0	5.0
	1	2	3	4	5	6	7	8	9	10	11	12	13	14	15	16	17	18	19	20	21	22	23	24	合計

単位 : mm (xは欠測)
 緑色 : 1mm~10mm未満
 黄色 : 10mm~30mm未満
 桃色 : 30mm~

アメダス降水量の時系列表(9月16日)

宮崎県 アメダス降水量データ (2022/09/16 01:00~2022/09/17 00:00)

	1	2	3	4	5	6	7	8	9	10	11	12	13	14	15	16	17	18	19	20	21	22	23	24	合計
高千穂 (高千穂町)	0.0	0.0	0.5	0.0	0.5	1.5	0.0	0.0	0.0	0.0	0.0	0.0	0.0	0.0	0.0	0.0	0.0	0.0	0.0	0.0	0.0	0.0	0.0	0.0	2.5
古江 (延岡市)	0.0	0.0	0.0	0.0	1.0	0.0	0.0	0.0	0.0	0.0	0.0	0.0	0.0	0.0	0.0	0.0	0.0	0.0	0.0	0.0	0.0	0.0	0.0	0.0	1.0
鞍岡 (五ヶ瀬町)	0.0	0.0	0.0	0.0	0.0	0.0	0.5	0.5	0.0	0.5	0.5	0.0	0.0	0.0	0.0	0.0	0.0	0.0	0.0	0.0	0.0	0.5	0.0	0.5	3.0
日之影 (日之影町)	0.0	0.0	0.5	0.5	0.5	0.5	1.0	0.5	0.0	0.5	0.5	0.0	0.0	0.0	0.0	0.0	0.0	0.0	0.0	0.0	0.0	0.0	0.0	0.0	4.5
諸塚 (諸塚村)	3.0	0.0	0.5	0.0	0.5	1.0	0.5	0.0	0.0	2.5	0.0	0.5	0.0	0.0	0.0	0.0	0.0	0.5	0.0	0.5	0.0	0.5	1.0	11.0	
北方 (延岡市)	0.5	0.5	1.0	0.0	1.0	0.5	0.0	0.0	1.0	0.5	0.0	0.0	0.0	0.5	0.0	0.0	0.0	0.5	0.0	0.0	0.0	1.0	0.0	7.0	
延岡 (延岡市)	0.0	0.0	0.0	0.0	0.0	0.0	0.0	0.0	0.0	0.0	0.0	0.0	0.0	0.0	0.0	0.0	0.0	0.0	0.0	0.0	0.0	0.5	1.5	2.0	
椎葉 (椎葉村)	1.5	0.0	0.0	0.0	0.5	0.0	0.5	0.0	0.5	0.0	0.5	0.0	0.0	0.0	0.0	0.0	0.0	0.5	0.0	0.5	0.5	0.0	0.5	5.5	
日向 (日向市)	0.0	0.0	0.0	0.0	0.0	0.0	0.0	0.0	0.0	0.0	0.0	0.0	0.0	0.0	0.0	0.0	0.0	0.0	0.0	0.0	1.5	2.5	3.0	7.0	
神門 (美郷町)	2.5	0.5	1.5	0.0	0.5	0.5	0.0	0.0	0.0	0.5	0.0	0.0	0.0	0.0	0.5	0.0	0.5	1.5	1.0	0.5	0.5	0.5	2.5	3.0	16.5
西米良 (西米良村)	0.5	0.0	1.0	0.0	0.5	0.0	0.0	0.0	0.0	0.0	0.5	0.0	0.0	0.0	0.0	0.0	0.0	0.0	0.0	0.0	0.0	0.5	0.0	3.0	
都農 (都農町)	0.0	0.0	0.0	0.0	0.0	0.0	0.0	0.0	0.0	0.0	0.0	0.0	0.0	0.0	0.0	0.0	0.0	0.0	0.0	0.0	0.0	1.5	1.5	1.0	4.0
高鍋 (高鍋町)	0.0	0.0	0.0	0.0	0.0	0.0	0.0	0.0	0.0	0.0	0.0	0.0	0.0	0.0	0.0	0.0	0.0	0.0	0.0	0.0	0.0	0.5	0.0	1.0	1.5
加久藤 (えびの市)	0.0	0.0	0.0	0.0	0.0	0.0	0.0	0.0	0.0	0.0	0.0	0.0	0.0	0.0	0.0	0.0	0.0	0.0	0.0	0.0	0.0	0.0	0.0	0.0	0.0
西都 (西都市)	0.0	0.0	0.0	0.0	0.0	0.0	0.0	0.0	0.0	0.0	0.0	0.0	0.0	0.0	0.0	0.0	0.0	0.0	0.0	0.0	0.0	1.0	0.5	0.5	2.0
えびの (えびの市)	1.5	0.0	0.5	1.5	0.0	0.5	0.0	0.0	0.0	0.5	0.0	0.0	0.0	0.0	0.0	0.0	0.5	0.5	0.5	0.0	0.0	0.5	0.5	1.0	8.0
小林 (小林市)	0.0	0.0	0.0	0.0	0.0	0.0	0.0	0.0	0.0	0.0	0.0	0.0	0.0	0.0	0.0	0.0	0.0	0.0	0.0	0.0	0.0	0.0	0.0	0.0	0.0
野尻 (小林市)	0.0	1.0	0.5	0.0	0.0	0.5	0.0	0.0	2.5	1.0	0.0	0.0	0.0	0.0	0.0	0.0	0.0	0.0	0.0	0.0	0.0	1.0	1.5	0.5	8.5
国富 (国富町)	0.0	1.0	0.0	0.0	0.0	0.0	0.0	0.0	2.0	0.0	0.0	0.0	0.0	0.0	0.0	0.0	0.0	0.0	0.0	0.0	0.0	2.0	1.0	1.0	7.0
宮崎 (宮崎市)	0.0	0.0	0.0	0.0	0.0	0.0	0.0	0.0	1.0	0.0	0.0	0.0	0.0	0.0	0.0	0.0	0.0	0.0	0.0	0.0	0.0	0.5	0.0	0.0	1.5
田野 (宮崎市)	0.0	0.0	0.0	0.0	0.5	0.0	0.0	0.0	0.0	0.0	0.0	0.0	0.0	0.0	1.0	0.5	0.0	0.0	0.0	0.0	0.5	3.5	0.5	0.5	7.0
赤江 (宮崎市)	0.0	0.0	0.0	0.0	0.0	0.0	0.0	0.0	0.0	0.0	0.0	0.0	0.0	0.0	0.0	0.0	0.0	0.0	0.0	0.0	0.0	0.0	0.0	0.0	0.0
都城 (都城市)	0.0	0.0	0.0	0.0	0.0	0.0	0.0	0.0	0.5	0.0	0.0	0.0	0.0	0.0	0.5	0.5	0.5	0.0	0.5	0.5	2.5	2.5	1.5	9.5	
深瀬 (日南市)	1.0	0.5	3.5	0.0	0.5	0.0	0.0	0.0	0.0	0.5	0.0	0.0	0.0	0.5	0.5	0.0	0.5	0.0	0.5	1.0	0.0	1.0	0.5	1.0	11.5
油津 (日南市)	0.0	0.0	0.0	0.0	0.0	0.0	0.0	0.0	0.0	0.0	0.0	0.0	0.5	1.0	0.0	0.0	0.0	0.0	0.0	0.0	0.0	0.0	0.0	0.0	1.5
串間 (串間市)	3.5	1.0	0.5	0.0	0.0	0.0	0.5	0.0	0.5	0.0	0.0	0.0	0.0	1.5	0.0	0.0	0.0	0.0	0.5	0.5	0.0	0.0	0.0	0.0	8.5
	1	2	3	4	5	6	7	8	9	10	11	12	13	14	15	16	17	18	19	20	21	22	23	24	合計

単位 : mm (xは欠測)
 緑色 : 1mm~10mm未満
 黄色 : 10mm~30mm未満
 桃色 : 30mm~

アメダス降水量の時系列表(9月17日)

宮崎県 アメダス降水量データ (2022/09/17 01:00~2022/09/18 00:00)

	1	2	3	4	5	6	7	8	9	10	11	12	13	14	15	16	17	18	19	20	21	22	23	24	合計
高千穂 (高千穂町)	0.0	0.0	0.0	0.5	0.5	0.0	0.5	0.0	0.5	2.0	0.0	0.0	0.0	0.0	0.5	0.0	0.5	1.5	0.0	1.5	1.5	5.0	4.5	0.0	19.0
古江 (延岡市)	0.5	0.0	0.5	0.5	0.0	0.0	0.5	0.0	0.5	0.0	1.0	0.0	0.0	1.0	0.0	0.0	0.0	1.0	0.0	0.0	0.0	0.0	0.0	0.0	5.5
鞍岡 (五ヶ瀬町)	0.0	0.5	1.0	1.0	2.0	3.0	1.5	4.0	1.5	8.5	5.5	2.0	1.0	0.5	0.0	1.5	0.5	4.5	2.0	1.0	5.0	12.5	0.5	0.5	60.0
日之影 (日之影町)	0.0	0.0	0.5	0.5	0.0	0.5	1.5	0.5	1.0	1.5	0.0	1.0	0.0	1.0	1.0	1.0	0.0	2.5	3.0	2.0	3.0	3.5	5.5	0.5	30.0
諸塚 (諸塚村)	1.5	1.0	0.5	2.0	1.0	2.5	1.0	1.5	5.5	18.0	2.5	5.0	7.0	8.0	11.5	3.5	8.5	5.0	12.5	14.0	8.0	10.0	11.5	12.0	153.5
北方 (延岡市)	2.0	2.0	0.5	1.0	0.5	1.5	1.5	1.0	7.5	5.0	0.5	0.5	1.0	2.0	1.0	0.5	0.0	3.0	1.5	1.0	3.5	0.0	0.0	0.0	37.0
延岡 (延岡市)	3.5	1.5	0.0	0.0	0.0	0.5	0.5	0.0	2.0	1.0	0.5	0.0	0.0	0.5	0.0	0.5	1.0	1.5	0.0	0.5	0.0	0.0	0.0	0.0	13.5
椎葉 (椎葉村)	0.0	1.0	1.0	1.0	1.0	2.0	2.0	1.5	1.5	6.5	2.0	3.0	2.0	1.0	2.5	5.0	3.5	7.5	11.5	4.0	5.5	4.5	7.0	1.5	78.0
日向 (日向市)	4.5	1.0	1.0	1.0	2.5	0.5	0.5	0.5	3.5	1.0	0.0	0.5	0.0	0.0	4.5	1.5	3.0	2.5	1.5	0.0	0.0	0.0	0.0	0.0	29.5
神門 (美郷町)	3.5	3.0	3.0	2.5	2.0	3.0	2.0	2.0	7.0	7.0	2.0	15.0	4.5	9.5	5.5	3.5	10.5	10.5	4.5	8.5	6.0	4.5	6.0	10.0	135.5
西米良 (西米良村)	1.0	0.0	1.0	1.0	0.0	1.0	1.0	1.5	1.0	1.5	0.5	0.0	3.0	5.5	2.5	2.5	3.0	1.0	2.5	4.5	5.5	4.5	1.5	2.5	48.0
都農 (都農町)	4.0	2.0	1.0	0.5	3.5	1.0	0.5	2.5	0.5	0.0	0.0	3.5	1.0	4.5	1.0	0.0	3.5	8.5	0.0	0.0	0.5	3.0	0.5	0.0	41.5
高鍋 (高鍋町)	2.0	0.5	2.0	1.0	2.5	0.5	0.5	0.5	1.0	1.0	0.0	2.0	8.5	0.0	0.5	1.0	1.0	1.0	0.0	0.0	1.0	0.0	0.0	0.0	26.5
加久藤 (えびの市)	0.0	0.0	0.0	0.0	0.5	0.0	0.0	0.5	0.0	1.0	0.0	0.0	0.0	0.0	0.0	0.5	1.0	0.5	0.5	0.5	0.5	0.5	0.0	0.0	6.0
西都 (西都市)	1.0	0.5	1.5	1.0	1.5	0.5	0.0	2.0	4.0	0.0	0.0	0.5	1.5	0.0	1.0	3.5	3.5	1.0	0.5	0.5	1.5	0.0	0.0	0.0	25.5
えびの (えびの市)	0.0	1.0	2.0	0.5	2.5	4.0	1.5	1.5	3.0	6.0	1.0	2.0	2.0	6.0	5.0	2.5	4.5	4.0	0.5	1.5	3.5	1.0	2.0	7.5	65.0
小林 (小林市)	0.0	0.0	0.0	0.0	0.0	0.0	0.5	0.0	0.5	0.0	0.0	0.0	1.0	0.0	0.5	1.5	2.0	1.0	0.0	1.0	0.5	0.5	0.0	2.5	11.5
野尻 (小林市)	0.5	0.5	0.5	1.0	2.0	1.5	0.5	0.5	1.0	0.5	0.5	0.5	0.0	3.0	2.5	3.0	1.0	1.0	1.5	3.0	1.5	0.5	0.5	3.0	30.0
国富 (国富町)	0.5	0.0	0.5	1.0	3.0	1.5	0.0	1.0	4.5	6.0	0.0	0.0	7.5	0.0	4.0	9.0	4.0	0.0	1.0	2.0	1.5	0.0	0.0	0.0	47.0
宮崎 (宮崎市)	0.5	0.0	2.0	0.5	0.0	0.0	0.5	1.0	0.5	0.0	0.0	0.0	0.5	1.0	0.0	0.0	0.5	0.0	1.0	1.5	1.0	0.0	0.0	0.0	10.5
田野 (宮崎市)	0.5	0.5	0.0	0.5	0.0	0.5	0.5	1.0	1.5	0.0	0.5	5.0	0.0	7.0	6.0	0.0	2.0	0.0	2.0	2.5	3.0	0.0	0.0	0.0	33.0
赤江 (宮崎市)	0.5	0.5	0.0	0.0	0.0	0.0	0.0	0.5	2.0	0.0	0.0	2.5	0.0	1.5	0.5	0.0	1.0	0.0	1.0	2.0	0.5	0.0	0.0	0.0	12.5
都城 (都城市)	2.0	1.5	0.5	0.5	1.0	2.0	0.5	3.0	8.5	1.0	1.0	3.0	2.0	0.5	18.0	8.5	7.0	9.0	11.0	5.5	7.0	7.0	10.0	10.0	120.0
深瀬 (日南市)	0.0	0.5	0.0	0.5	0.0	0.0	0.5	1.0	2.5	0.5	0.0	1.0	0.0	0.0	0.5	0.0	1.0	2.5	2.5	2.0	0.5	1.5	0.0	0.5	17.5
油津 (日南市)	0.0	0.0	1.5	0.0	0.0	0.0	1.5	5.0	0.5	0.0	0.0	0.0	0.0	0.0	1.0	0.0	0.0	1.0	2.0	2.0	0.5	0.0	0.0	0.0	15.0
串間 (串間市)	0.0	0.0	0.5	1.5	0.0	0.0	1.5	8.0	0.0	0.0	0.5	0.0	6.0	1.0	3.5	0.0	0.5	3.0	7.0	3.5	0.0	0.0	0.5	1.5	38.5
	1	2	3	4	5	6	7	8	9	10	11	12	13	14	15	16	17	18	19	20	21	22	23	24	合計

単位 : mm (xは欠測)
 緑色 : 1mm~10mm未満
 黄色 : 10mm~30mm未満
 桃色 : 30mm~

アメダス降水量の時系列表(9月18日)

宮崎県 アメダス降水量データ (2022/09/18 01:00~2022/09/19 00:00)

	1	2	3	4	5	6	7	8	9	10	11	12	13	14	15	16	17	18	19	20	21	22	23	24	合計
高千穂 (高千穂町)	1.0	3.0	2.5	7.5	3.5	9.5	7.0	4.5	3.0	8.0	11.5	26.5	20.5	31.5	17.5	16.0	16.5	23.5	33.0	45.0	31.0	33.0	×	×	355.0
古江 (延岡市)	0.0	0.0	0.0	0.0	0.0	0.0	0.0	0.0	0.0	1.5	3.0	22.0	18.5	22.0	5.0	9.0	7.0	4.5	6.5	7.0	9.5	30.0	6.5	15.5	167.5
鞍岡 (五ヶ瀬町)	2.0	5.5	5.5	6.0	6.5	5.5	5.0	2.0	4.0	9.0	13.0	28.5	24.0	26.5	24.5	30.0	28.0	29.0	34.0	38.0	25.0	25.5	31.0	18.0	426.0
日之影 (日之影町)	2.5	1.5	3.0	5.5	2.0	3.0	1.5	1.5	3.0	7.5	16.5	37.0	35.0	40.5	26.0	26.5	27.0	33.0	35.0	50.5	45.5	34.5	20.5	19.0	477.5
諸塚 (諸塚村)	18.5	15.0	8.0	16.0	15.0	4.0	2.5	1.0	12.5	22.0	36.0	49.0	47.5	38.0	22.5	27.5	32.5	29.0	34.0	48.0	39.0	21.5	21.0	15.0	575.0
北方 (延岡市)	1.5	2.5	0.0	0.0	0.0	0.0	0.0	0.0	0.0	3.5	13.5	39.5	16.0	30.0	7.0	20.5	23.5	23.5	28.0	47.0	43.0	36.0	33.0	24.0	392.0
延岡 (延岡市)	0.0	0.0	0.0	0.0	0.0	0.0	0.0	0.0	0.0	1.5	8.0	41.5	14.0	14.0	2.0	13.0	6.5	7.0	10.0	19.5	30.5	18.0	26.5	22.0	234.0
椎葉 (椎葉村)	3.5	13.5	8.0	6.5	15.0	6.5	5.0	8.5	13.0	22.5	27.0	43.5	28.0	26.0	20.5	30.0	25.0	56.5	48.5	44.5	37.0	38.5	×	×	527.0
日向 (日向市)	0.0	0.0	0.0	0.0	0.5	0.0	0.0	0.0	1.5	5.5	18.0	16.5	2.0	12.0	1.5	7.5	10.0	8.0	11.5	15.0	21.5	20.5	18.5	20.0	190.0
神門 (美郷町)	12.0	12.5	2.0	5.5	12.0	0.0	4.5	2.0	14.5	21.0	52.5	60.5	30.5	45.5	43.0	39.0	49.0	48.0	38.0	68.0	55.5	30.0	31.0	18.0	694.5
西米良 (西米良村)	9.0	5.0	7.0	6.5	6.0	1.5	7.5	6.0	10.5	19.0	33.5	33.5	24.5	35.5	32.5	42.0	35.5	46.0	39.0	47.0	37.5	42.5	20.0	22.5	569.5
都農 (都農町)	1.5	0.0	0.0	0.0	0.0	0.0	0.5	0.0	3.5	17.5	25.0	7.0	4.0	10.0	6.5	8.0	15.0	9.0	10.5	26.5	18.0	8.0	8.5	13.5	192.5
高鍋 (高鍋町)	0.0	0.0	0.0	0.5	0.0	0.0	1.5	1.0	4.5	25.5	27.5	0.5	6.5	6.5	11.0	10.0	3.5	14.0	13.5	29.0	8.0	6.0	3.0	3.0	175.0
加久藤 (えびの市)	0.5	1.5	1.0	2.0	1.5	0.0	1.5	2.5	3.5	10.0	19.0	4.5	5.5	3.5	5.5	10.0	2.5	7.0	16.5	23.0	39.0	29.5	12.0	11.0	212.5
西都 (西都市)	0.0	0.0	0.0	1.0	0.0	0.5	4.0	2.0	8.5	26.5	29.5	0.5	6.5	5.5	6.0	7.0	2.5	8.0	8.5	9.0	4.0	3.5	2.5	2.0	137.5
えびの (えびの市)	1.5	3.0	7.0	7.5	5.0	3.0	3.5	4.0	10.0	20.5	36.5	17.5	27.5	29.0	32.0	40.5	29.0	42.0	59.5	52.5	41.0	54.0	57.5	38.5	622.0
小林 (小林市)	0.0	2.5	2.0	6.5	3.0	1.0	2.0	2.0	3.0	14.5	24.5	3.5	5.0	2.0	4.5	5.0	3.0	6.5	5.5	12.5	19.5	44.5	39.5	17.0	229.0
野尻 (小林市)	0.5	0.0	3.0	3.0	2.5	2.0	1.0	3.5	7.0	16.5	36.5	4.0	13.0	10.0	14.0	14.5	10.5	14.5	16.5	8.0	10.5	8.0	6.0	5.5	210.5
国富 (国富町)	0.0	0.0	0.0	3.5	1.0	0.0	1.5	2.0	11.0	18.0	40.0	2.5	9.5	8.5	15.5	20.0	8.5	19.5	23.5	8.0	7.0	4.0	4.0	4.5	212.0
宮崎 (宮崎市)	0.0	0.0	0.0	1.0	0.5	0.5	0.5	1.5	5.0	16.5	26.5	1.5	6.5	7.5	13.0	13.0	7.0	19.0	29.5	23.0	10.0	9.5	5.5	3.5	200.5
田野 (宮崎市)	0.0	0.0	0.5	1.0	2.0	2.5	1.5	4.5	13.0	42.0	28.0	7.0	15.5	19.0	32.0	28.5	29.0	36.5	39.0	16.0	14.5	10.0	5.0	2.5	349.5
赤江 (宮崎市)	0.0	0.0	0.0	0.5	0.5	0.5	0.5	2.0	7.0	22.0	16.0	1.5	4.5	6.0	11.0	3.5	7.5	13.5	24.0	18.5	11.0	12.0	6.5	4.5	173.0
都城 (都城市)	5.0	5.5	6.5	14.0	12.0	17.0	20.0	18.0	35.5	41.0	29.0	28.0	34.0	22.0	30.5	30.5	30.5	51.5	28.5	41.0	21.5	13.0	3.0	1.0	538.5
深瀬 (日南市)	0.0	3.5	5.0	4.5	7.0	13.0	13.0	14.0	16.5	38.5	3.5	9.5	17.5	14.0	28.0	14.0	22.5	35.5	33.0	12.0	17.5	17.5	10.0	2.0	351.5
油津 (日南市)	0.0	3.5	0.0	2.5	3.0	8.5	7.5	8.0	16.0	17.5	0.0	4.5	11.5	5.0	9.5	3.5	8.0	12.0	10.5	9.5	7.5	5.0	2.5	7.5	163.0
串間 (串間市)	0.0	5.0	1.5	11.5	10.0	30.5	7.0	15.5	27.5	26.5	11.5	16.0	30.5	7.5	9.5	9.5	29.5	25.0	7.5	6.5	4.5	2.5	0.0	0.0	295.0
	1	2	3	4	5	6	7	8	9	10	11	12	13	14	15	16	17	18	19	20	21	22	23	24	合計

単位 : mm (xは欠測)
 緑色 : 1mm~10mm未満
 黄色 : 10mm~30mm未満
 桃色 : 30mm~

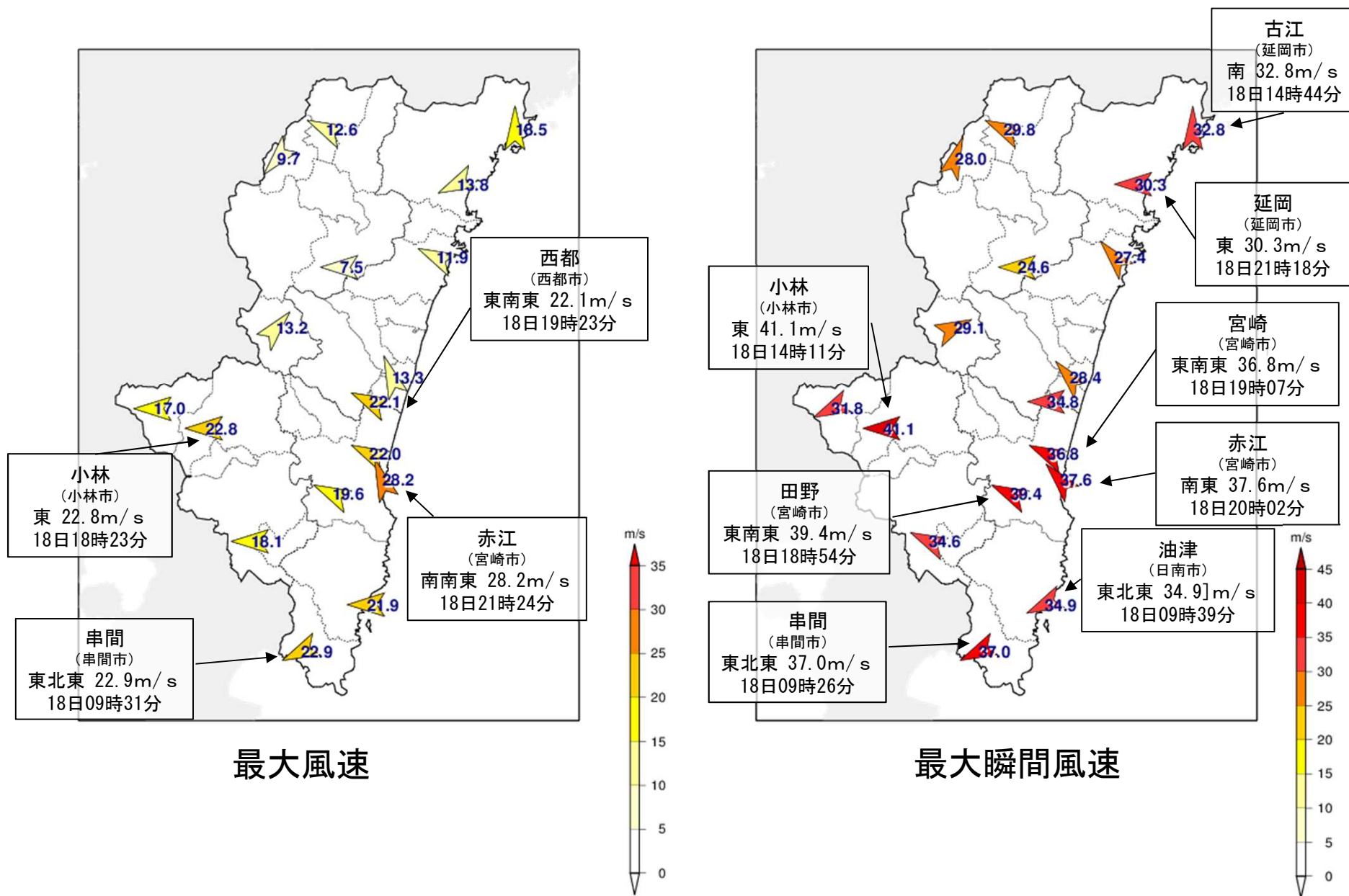
アメダス降水量の時系列表(9月19日)

宮崎県 アメダス降水量データ (2022/09/19 01:00~2022/09/20 00:00)

	1	2	3	4	5	6	7	8	9	10	11	12	13	14	15	16	17	18	19	20	21	22	23	24	合計
高千穂(高千穂町)	x	x	x	x	x	x	x	x	x	x	x	x	x	x	x	x	x	x	x	x	x	x	x	x	x
古江(延岡市)	12.0	2.0	5.0	1.0	2.0	1.0	0.5	0.5	0.0	0.0	0.0	0.0	1.5	1.0	0.0	0.0	0.0	0.0	0.0	0.0	0.0	0.0	0.0	0.0	26.5
鞍岡(五ヶ瀬町)	27.0	19.0	5.5	3.0	0.0	0.5	0.0	0.0	0.0	2.0	5.5	4.5	6.5	3.5	4.5	2.5	1.5	1.0	0.5	0.0	0.5	0.0	0.0	0.0	87.5
日之影(日之影町)	24.0	13.0	7.0	2.5	0.0	0.5	0.0	0.0	0.5	0.0	0.5	0.5	0.0	0.0	0.0	3.0	3.5	1.0	0.0	0.0	0.0	0.0	0.0	0.0	56.0
諸塚(諸塚村)	11.0	9.0	x	x	x	x	x	x	x	x	x	x	x	x	x	x	x	x	x	x	x	x	x	x	20.0
北方(延岡市)	13.5	10.5	11.5	4.0	0.5	0.0	0.0	0.0	0.0	0.0	0.0	0.0	0.0	0.0	0.0	0.0	0.0	0.0	0.0	0.0	0.0	0.0	0.0	0.0	40.0
延岡(延岡市)	17.0	13.0	3.0	3.0	1.5	0.0	0.5	0.0	0.5	0.0	0.0	0.0	0.0	0.0	0.0	0.0	0.0	0.0	0.0	0.0	0.0	0.0	0.0	0.0	38.5
椎葉(椎葉村)	x	x	x	x	x	x	x	x	x	x	x	x	x	x	x	x	x	x	x	x	x	x	x	x	x
日向(日向市)	19.5	16.0	3.0	1.0	0.0	0.5	0.0	0.5	0.0	0.0	0.0	0.0	0.0	0.0	0.0	0.0	0.0	0.0	0.0	0.0	0.0	0.0	0.0	0.0	40.5
神門(美郷町)	15.0	18.5	9.5	5.0	0.5	0.5	0.5	0.5	0.0	0.0	0.0	0.0	0.0	0.0	0.0	0.0	0.0	0.0	0.0	0.0	0.0	0.0	0.0	0.0	50.0
西米良(西米良村)	15.0	7.0	6.0	2.5	1.0	0.5	0.5	0.5	4.0	4.5	3.5	5.5	2.5	0.5	0.5	0.0	0.5	0.0	0.5	0.0	0.0	0.0	0.0	0.0	55.0
都農(都農町)	12.0	6.0	0.5	0.0	0.0	0.5	0.5	0.0	0.0	0.0	0.0	0.0	0.0	0.0	0.0	0.0	0.0	0.0	0.0	0.0	0.0	0.0	0.0	0.0	19.5
高鍋(高鍋町)	1.0	0.0	0.5	0.0	0.0	0.0	0.0	0.0	0.0	0.0	0.0	0.0	0.0	0.0	0.0	0.0	0.0	0.0	0.0	0.0	0.0	0.0	0.0	0.0	1.5
加久藤(えびの市)	2.0	0.5	0.0	1.5	1.5	5.0	4.5	9.0	14.0	9.0	2.5	3.5	4.0	1.0	1.0	1.0	0.5	0.0	0.0	0.0	0.0	0.0	0.0	0.0	60.5
西都(西都市)	2.5	0.5	0.0	0.0	0.0	0.0	0.0	0.5	0.0	0.0	0.0	0.0	0.0	0.0	0.0	0.0	0.0	0.0	0.0	0.0	0.0	0.0	0.0	0.0	3.5
えびの(えびの市)	27.0	12.0	13.5	12.0	14.5	17.5	12.0	20.0	19.5	17.0	13.5	8.5	12.5	7.0	4.0	2.5	2.5	1.0	0.0	0.0	0.0	0.0	0.0	0.0	216.5
小林(小林市)	12.0	5.0	0.5	0.5	0.5	1.5	1.0	2.5	3.0	4.5	1.0	0.5	0.5	0.5	0.5	0.0	0.0	0.0	0.0	0.0	0.5	0.0	0.0	0.0	34.5
野尻(小林市)	3.5	1.5	0.0	x	x	x	x	x	x	x	x	x	x	x	x	x	x	x	x	x	x	x	x	x	5.0
国富(国富町)	3.5	0.5	0.0	0.0	0.0	0.0	0.0	0.5	1.0	1.0	0.5	0.0	0.0	0.0	0.0	0.0	0.0	0.0	0.0	0.0	0.0	0.0	0.0	0.0	7.0
宮崎(宮崎市)	0.5	0.5	0.0	0.0	0.0	0.0	0.0	0.0	0.0	0.0	0.0	0.0	0.0	0.0	0.0	0.5	0.5	0.0	0.0	0.0	0.0	0.0	0.0	0.0	2.0
田野(宮崎市)	1.5	1.5	0.0	0.0	0.0	0.0	0.0	0.0	0.0	0.0	0.0	0.0	0.5	0.0	0.0	0.0	0.0	0.0	0.0	0.0	0.0	0.0	0.0	0.0	3.5
赤江(宮崎市)	0.5	0.5	0.0	0.0	0.0	0.0	0.0	0.0	0.0	0.0	0.0	0.0	0.0	0.0	0.0	0.0	1.0	0.0	0.0	0.0	0.0	0.0	0.0	0.0	2.0
都城(都城市)	0.0	0.0	0.0	0.0	1.5	0.5	0.5	0.5	3.0	2.5	1.0	0.0	0.0	1.0	0.0	0.0	0.0	0.0	0.0	0.0	0.0	0.0	0.0	0.0	10.5
深瀬(日南市)	1.0	x	x	x	x	x	x	x	x	x	x	x	x	x	x	x	x	x	x	x	x	x	x	x	1.0
油津(日南市)	9.0	2.0	0.0	2.5	0.5	0.5	0.0	0.0	0.5	1.0	0.0	0.0	0.0	0.0	0.0	0.0	0.5	0.0	0.0	0.0	0.0	0.0	0.0	0.0	16.5
串間(串間市)	0.5	0.0	0.0	0.0	0.0	0.0	0.0	0.0	1.0	1.0	0.5	0.0	0.0	1.5	0.5	0.5	0.0	0.0	0.0	0.0	0.0	0.0	0.0	0.0	5.5
	1	2	3	4	5	6	7	8	9	10	11	12	13	14	15	16	17	18	19	20	21	22	23	24	合計

単位：mm (xは欠測)
 緑色：1mm~10mm未満
 黄色：10mm~30mm未満
 桃色：30mm~

アメダス最大風速及び最大瞬間風速の分布図



アメダス風向・風速の時系列表(9月16日)

宮崎県 アメダス風向風速データ (2022/09/16 01:00~2022/09/17 00:00)																								
	1	2	3	4	5	6	7	8	9	10	11	12	13	14	15	16	17	18	19	20	21	22	23	24
高千穂 (高千穂町)	2.3	2.7	2.0	2.7	1.6	2.0	1.4	1.2	0.7	2.5	1.1	1.5	3.0	2.3	2.5	1.6	1.6	0.6	1.4	0.6	0.7	1.6	1.2	0.5
	南東	東南東	南東	南東	東南東	南東	南東	東南東	東南東	南東	東南東	東南東	南東	南東	南東	東南東	東北東	東北東	東	南南東	北北西	北北西	北北西	東北東
古江 (延岡市)	2.6	2.0	1.9	2.9	2.2	3.4	2.3	2.1	3.7	2.3	2.4	2.7	1.5	2.7	2.9	2.9	2.7	2.8	2.7	1.8	3.0	1.8	1.3	3.5
	南東	南南東	南	南南東	東南東	南南東	北北東	北東	北北東	北東	東北東	東北東	北東	北東	北東	北北東	北北東	北東	北北東	北東	北東	北東	北北東	北東
鞍岡 (五ヶ瀬町)	1.7	2.3	1.6	2.6	1.3	0.7	1.9	0.5	0.7	0.4	1.7	2.0	1.6	1.3	0.6	1.1	1.1	1.3	0.8	0.8	0.6	0.7	0.8	1.1
	西南西	西	西南西	西南西	西南西	西	西南西	北西	西	東北東	西北西	東	西南西	南南西	東北東	西北西	南南西	南西	西	西南西	西南西	南南東	西	西北西
延岡 (延岡市)	3.2	3.0	2.8	2.9	3.2	3.0	3.2	3.2	1.9	2.5	5.0	4.5	3.4	4.6	4.3	4.9	3.6	1.7	1.6	1.2	0.9	0.9	1.4	2.1
	東	東北東	東	東	東	東	東北東	東北東	北東	東北東	東	東	東	東	東	東	東北東	北東	北北東	北北東	西北西	南	西南西	南西
日向 (日向市)	1.2	1.1	1.7	0.7	1.4	1.9	1.8	1.2	2.2	1.7	2.4	2.7	2.2	2.2	2.7	2.5	1.9	1.9	2.0	1.5	1.3	0.3	0.8	0.6
	東	東北東	東北東	東北東	東北東	東北東	東	東	東北東	東北東	東北東	東	東	東北東	東北東	東	北東	東北東	東北東	東北東	北東	北北西	西南西	南
神門 (美郷町)	0.2	0.1	0.5	0.3	0.5	0.5	0.6	0.5	0.9	0.4	1.3	1.1	1.2	0.6	0.2	1.0	静穏	0.4	0.2	静穏	0.4	静穏	0.1	静穏
	静穏	静穏	北北西	南西	北北西	北西	北西	北北西	北	西	東北東	南南東	東北東	南東	静穏	南	静穏	南南東	静穏	静穏	0.4	南南西	静穏	静穏
西米良 (西米良村)	0.8	1.4	静穏	0.3	0.1	0.5	0.3	0.3	0.6	0.2	0.3	0.5	0.6	1.1	0.2	1.0	0.3	1.5	0.5	0.3	0.5	0.9	0.5	0.4
	北	南	静穏	北	静穏	南南西	東	西	北北西	静穏	南西	東	北西	西	静穏	北西	北東	南南西	南南西	北東	東	北東	北北西	西
高鍋 (高鍋町)	2.3	2.2	2.1	1.7	2.1	1.8	2.5	1.7	2.3	3.8	2.6	2.2	3.1	3.2	2.4	1.8	2.9	2.1	2.9	2.6	2.7	1.1	1.3	2.1
	東北東	東北東	東北東	東北東	東北東	東北東	東北東	北東	東北東	東北東	東北東	東北東	東北東	東北東	北東	北東	東北東	北東	東北東	東北東	北東	北北東	北北東	北東
加久藤 (えびの市)	1.9	2.1	2.6	1.2	0.9	1.7	1.2	2.0	3.4	4.7	6.8	7.4	6.7	5.6	4.6	3.9	4.8	3.8	3.3	2.3	1.9	2.2	2.3	3.0
	東	東北東	東	東	東	東南東	東	東	東	東南東	東南東	東	東	東	東	東南東	東南東	東	東	東	東	東	東	東
西都 (西都市)	3.2	3.7	4.6	3.3	4.0	3.5	3.8	4.1	3.1	5.3	5.6	6.2	6.4	5.5	5.6	4.8	4.7	6.0	5.1	4.7	5.3	4.4	3.5	3.8
	東北東	東北東	東北東	東北東	東北東	東北東	東北東	北東	東	東北東	東北東	東北東	北東	東北東	東北東	北東	東北東	東北東	東北東	東北東	東北東	北東	北北東	北東
小林 (小林市)	4.8	3.6	3.2	4.6	2.2	3.7	4.2	3.9	3.4	2.9	2.9	5.6	3.4	4.2	3.3	2.0	1.9	1.7	0.3	0.5	0.6	1.4	1.6	4.4
	東南東	南東	南南東	東南東	東南東	東南東	南東	東南東	東南東	南南東	南東	東北東	東南東	東	東南東	南東	東北東	東北東	北北西	北西	北西	南南東	南南東	南東
宮崎 (宮崎市)	5.0	5.9	6.6	5.5	6.1	5.5	5.1	3.9	6.6	6.7	6.3	7.2	6.7	5.8	6.7	6.7	5.6	6.0	5.7	6.0	5.5	5.1	5.8	6.4
	東北東	東北東	東北東	東北東	東	東北東	東北東	東北東	東北東	東北東	東北東	北東	東北東	東北東	東北東	北東	東北東	東北東	東北東	東北東	東北東	北東	東北東	東北東
田野 (宮崎市)	5.6	5.2	3.5	3.8	3.7	3.2	3.9	5.3	4.9	5.6	5.0	6.0	5.1	5.7	3.9	3.6	5.3	4.8	5.9	5.5	5.3	4.1	4.0	6.5
	北東	北東	東北東	北東	東北東	東北東	東北東	北東	東北東	東北東	北東	東北東	北東	北東	東	北東	東北東	東北東	北東	東北東	北東	北東	東北東	北東
赤江 (宮崎市)	8.8	9.0	9.1	8.3	8.5	7.5	7.9	8.8	9.9	10.3	10.1	10.2	10.1	9.6	11.2	11.5	11.0	10.9	11.6	9.9	11.1	12.0	11.3	11.3
	東北東	東北東	東北東	東北東	東北東	東北東	東北東	東北東	東北東	北東	北東	北東	北東	東北東	東北東	北東	東北東	東北東	東北東	東北東	北東	東北東	東北東	北東
都城 (都城市)	3.1	3.7	2.3	2.9	3.2	3.5	4.1	4.4	3.5	4.4	4.3	5.4	5.6	5.2	5.3	4.1	3.8	3.8	5.0	5.0	4.2	4.6	5.4	3.1
	北東	北東	東北東	北東	北東	北東	東北東	北東	北東	北東	北東	北東	北東	北東	北北東	北北東	北北東	北北東	北東	北東	北東	北東	北東	東北東
油津 (日南市)	7.2	8.3	7.2	6.5	6.7	5.5	6.0	6.5	7.5	6.4	5.2	5.8	7.1	4.8	3.9	6.2	6.8	6.9	6.1	6.5	6.6	6.8	7.1	5.8
	東北東	東北東	東北東	東北東	東北東	東北東	東北東	東北東	東北東	東北東	東北東	東北東	東北東	東北東	北北東	東北東	東北東	東北東	東北東	東北東	東北東	東北東	東北東	東北東
串間 (串間市)	4.9	5.9	4.2	4.6	5.7	6.0	4.7	5.4	4.8	6.3	7.7	6.7	5.5	5.8	7.2	4.4	5.8	8.1	7.4	7.4	7.7	6.6	7.9	6.8
	東北東	北東	北東	北東	北東	東北東	北東	北東	東北東	東北東	北東	北東	北東	北東	北東	北東	北東	北東	北東	東北東	北東	北東	北東	北東
	1	2	3	4	5	6	7	8	9	10	11	12	13	14	15	16	17	18	19	20	21	22	23	24

単位:m/s、風向は16方位 (×は欠測)
 緑色:10~15m/s未満
 黄色:15~20m/s未満
 桃色:20m/s~

アメダス風向・風速の時系列表(9月17日)

宮崎県 アメダス風向風速データ (2022/09/17 01:00~2022/09/18 00:00)																								
	1	2	3	4	5	6	7	8	9	10	11	12	13	14	15	16	17	18	19	20	21	22	23	24
高千穂 (高千穂町)	1.2	1.7	1.4	0.6	1.9	3.1	3.1	0.9	1.6	1.8	2.8	1.8	2.4	2.0	2.0	2.1	2.4	2.1	2.5	3.2	1.6	2.8	3.4	3.3
	東北東	東南東	東南東	北北東	北北東	東南東	南東	北東	東	南東	南東	東	東南東	南東	南東	南東	東南東	南東	南東	南東	東南東	南東	南東	南東
古江 (延岡市)	1.1	1.6	2.5	2.1	2.4	2.6	2.7	2.8	3.4	3.4	2.9	3.3	3.1	2.5	3.4	2.5	4.0	3.4	3.1	2.3	4.4	6.1	7.1	4.0
	北	北	北北東	北北東	北北東	北北東	北北東	北北東	北北東	北北東	北北東	北北東	北北東	北北東	北北東	北北東	北北東	北北東	北北東	北北東	北北東	北北東	北北東	北北東
鞍岡 (五ヶ瀬町)	1.0	1.3	1.2	1.4	0.9	2.5	1.8	2.3	1.2	1.6	1.3	3.4	2.7	3.5	4.1	1.7	3.6	3.4	2.8	5.0	3.1	5.3	5.5	3.5
	東北東	西北西	西北西	北	北西	北北東	北東	北北東	南南東	北	北北西	北北東	北北東	北東	北東	北	北東	北北東	北北東	北北東	北北東	北北東	北北東	北北東
延岡 (延岡市)	1.3	0.6	1.7	1.9	2.2	2.0	1.0	2.6	3.3	3.2	3.3	3.9	4.0	3.8	3.9	3.6	3.7	3.2	3.8	5.4	7.9	7.3	7.0	7.1
	南	南南西	南	東北東	東	東北東	東	北東	東北東	北東	北東	北東	東北東	北東	北東	北東	東北東	東北東	東北東	東北東	東北東	東北東	東北東	東北東
日向 (日向市)	0.4	0.3	0.3	0.2	1.0	0.3	0.4	0.4	0.8	0.3	0.8	1.7	1.7	1.2	1.6	2.2	3.1	1.8	2.2	2.7	3.2	2.7	2.2	3.0
	北	東	西南西	静穏	東北東	東北東	東	北東	東北東	北東	東北東	東北東	東北東	東北東	東北東	東北東	東北東	東北東	東北東	東北東	東北東	東北東	東北東	東北東
神門 (美郷町)	0.1	0.6	0.5	0.9	0.6	0.7	0.5	0.8	0.9	1.1	1.2	1.5	1.9	1.9	2.2	1.1	2.9	2.1	1.7	2.4	2.2	2.8	2.7	2.5
	静穏	西北西	南南東	南南東	東南東	南東	東南東	南南東	南南東	南東	東北東	南東	東南東	東南東	南東	東北東	東	東南東	東北東	南東	南東	東南東	東北東	東
西米良 (西米良村)	1.0	0.6	0.5	0.9	0.5	0.9	0.2	0.4	0.3	0.4	0.8	2.9	1.7	3.0	0.4	1.1	0.5	1.4	2.3	0.7	1.2	3.8	2.3	2.7
	南西	北東	北	北東	北西	北	静穏	東北東	北西	北	北	西南西	南南西	南西	北	西北西	西	北北東	西南西	北西	西南西	南西	北西	西南西
高鍋 (高鍋町)	1.9	1.7	2.1	2.1	1.9	1.8	2.0	2.0	3.3	2.2	2.2	4.9	3.0	2.7	3.0	3.1	3.8	3.1	3.3	3.7	4.5	3.9	3.7	4.0
	北東	北北東	北東	北北東	北東	北東	北東	北北東	東北東	北東	北東	東北東	東北東	北東	北東	東北東	東北東	北東	東北東	東北東	東北東	北東	北東	東北東
加久藤 (えびの市)	2.3	3.2	2.8	1.9	2.0	2.4	2.6	1.3	1.5	0.7	2.0	3.2	4.3	3.2	3.1	2.0	0.9	3.2	4.9	2.8	3.5	4.0	4.5	3.1
	東	東	東	東	北東	北東	東	西南西	北北東	東	北東	東北東	東	東	東	東南東	南西	東北東	東北東	東北東	東	東	東	東
西都 (西都市)	4.9	5.3	4.0	4.2	4.7	5.4	5.4	5.5	4.2	4.7	6.8	8.6	7.0	7.2	6.7	7.1	7.2	7.7	7.4	7.9	8.2	7.2	7.9	8.3
	北東	北東	北東	北東	北東	東北東	北東	北北東	東北東	東北東	東北東	東北東	北東	北東	北東	北東	東北東	東北東	東北東	東北東	東北東	東北東	東北東	東北東
小林 (小林市)	5.2	3.1	3.6	5.1	4.0	4.7	5.1	5.8	4.3	3.7	5.3	4.2	4.8	3.6	4.9	3.8	4.7	6.6	7.2	8.7	7.8	9.2	7.4	9.3
	南東	東南東	東南東	東南東	南東	東南東	東南東	東南東	東南東	東	東	東南東	東南東	東	東	東	東南東	東	東	東	東南東	東	東	東
宮崎 (宮崎市)	6.8	7.7	7.8	5.2	5.4	5.7	7.2	6.1	6.8	6.6	7.5	7.5	7.0	7.3	9.1	9.0	8.3	7.6	7.8	8.5	8.1	8.6	9.8	9.2
	東北東	東北東	東北東	北東	東北東	東北東	東北東	東北東	東北東	東北東	東北東	東北東	東北東	北東	北東	東北東	東北東	東北東	東北東	東北東	東北東	東北東	東北東	東北東
田野 (宮崎市)	5.6	6.6	6.1	6.9	6.6	5.8	7.5	7.1	6.6	7.3	6.6	7.0	6.0	8.5	8.4	9.3	7.7	9.5	8.0	8.2	8.2	10.0	9.6	10.7
	北東	北東	北東	北東	北東	北東	北東	北東	北東	北東	北東	北東	北東	北東	北東	北東	北東	北東	北東	北東	北東	北東	北東	北東
赤江 (宮崎市)	12.6	10.8	12.0	8.9	12.1	11.1	10.8	10.2	9.8	10.2	11.3	11.5	11.1	11.0	12.3	13.4	14.0	13.2	13.7	14.0	14.1	14.3	13.5	13.5
	北東	北東	北東	北東	東北東	北東	東北東	北東	東北東	北東	北東	北東	北東	北東	北東	北東	北東	東北東	東北東	東北東	北東	東北東	東北東	東北東
都城 (都城市)	6.3	4.4	5.3	4.1	4.1	2.6	3.9	2.7	3.4	4.2	3.5	3.2	5.7	4.5	4.4	5.7	5.1	6.0	5.1	5.4	8.4	8.3	4.9	7.9
	北北東	北北東	北北東	北東	北東	北東	北北東	北東	北北東	東北東	北東	北東	北東	北東	北東	北東	北東	北東	北東	北東	北東	東北東	東北東	東北東
油津 (日南市)	6.3	7.0	7.4	6.6	7.8	6.9	7.3	7.5	6.4	6.3	7.3	6.8	7.1	7.9	6.6	8.6	8.4	9.2	8.4	8.1	8.4	9.8	9.8	10.9
	東北東	東北東	東北東	東北東	東北東	東北東	東北東	東北東	東北東	東北東	東北東	東北東	北東	北東	東北東	東北東	東北東	東北東	東北東	東北東	東北東	東北東	東北東	東北東
串間 (串間市)	7.9	9.1	8.0	8.1	7.5	7.6	7.8	7.5	5.5	7.6	9.6	10.6	6.8	8.8	10.2	10.4	9.4	10.7	10.7	9.7	10.2	11.5	11.8	12.2
	北東	北東	北東	北東	東北東	北東	東北東	北東	北東	東北東	北東	東北東	北東	北東	北東	東北東	東北東	東北東	東北東	東北東	東北東	東北東	東北東	東北東
	1	2	3	4	5	6	7	8	9	10	11	12	13	14	15	16	17	18	19	20	21	22	23	24

単位:m/s、風向は16方位 (×は欠測)
 緑色: 10~15m/s未満
 黄色: 15~20m/s未満
 桃色: 20m/s~

アメダス風向・風速の時系列表(9月18日)

宮崎県 アメダス風向風速データ (2022/09/18 01:00~2022/09/19 00:00)																								
	1	2	3	4	5	6	7	8	9	10	11	12	13	14	15	16	17	18	19	20	21	22	23	24
高千穂 (高千穂町)	2.1	3.0	2.3	3.9	3.1	4.0	5.7	4.7	4.3	4.6	6.3	6.0	3.8	2.1	7.7	6.5	7.9	10.0	7.7	7.7	6.6	9.8	×	×
	東南東	南東	東南東	南東	東	南東	東	東南東	東南東	東南東	東北東	南東	東南東	東南東	東	東南東	東南東	東	東	南東	東南東	南東	×	×
古江 (延岡市)	4.4	5.4	4.9	5.4	5.2	5.6	7.6	6.2	7.5	7.9	8.3	7.5	10.3	8.8	11.3	10.5	10.5	8.0	6.5	9.6	9.2	11.2	11.0	15.0
	北北東	北東	北東	北北東	北北東	北北東	東北東	北東	北北東	北北東	北北東	南南東	南西	南南西	南東	南東	南東	南東	南南東	南東	南南東	南	南	南
鞍岡 (五ヶ瀬町)	5.3	3.0	4.7	4.6	4.5	5.1	5.0	7.3	8.3	5.9	4.5	5.7	4.3	2.5	5.9	4.4	5.3	3.8	3.4	5.4	4.5	8.6	5.9	3.1
	北北東	北北東	北北東	北北東	北東	北北東	北北東	北北東	北北東	北東	北東	北北東	北北東	北北東	北北東	北北東	北北東	西	北	北	北北東	北東	北北東	北西
延岡 (延岡市)	9.1	7.8	6.4	6.9	9.1	8.6	8.1	7.7	9.9	9.1	9.3	9.8	11.6	12.4	12.6	10.0	12.6	9.7	10.9	11.7	9.8	10.2	10.0	8.2
	東北東	東北東	東北東	東北東	東北東	東北東	東北東	東北東	東北東	東北東	東北東	東	東北東	東北東	東北東	東	東北東	東	東	東	東南東	東南東	南東	南東
日向 (日向市)	3.3	3.1	2.7	3.3	3.8	3.7	3.9	3.2	3.9	4.6	5.7	7.4	7.3	2.6	6.1	4.3	3.7	2.8	3.3	5.4	7.6	8.8	9.1	6.0
	東北東	東北東	東北東	東北東	東北東	東北東	東北東	東北東	東北東	東北東	東北東	東北東	東北東	東北東	北東	北東	北東	東北東	北東	東南東	東南東	東南東	東南東	東南東
神門 (美郷町)	3.0	3.5	3.4	4.2	3.0	3.0	3.6	3.8	5.2	5.5	4.3	4.2	3.2	5.0	4.1	5.0	4.3	6.6	6.9	6.0	3.7	4.0	6.9	4.5
	東南東	東南東	東	東	東南東	東	東	東	東北東	東	東南東	東	東北東	東	東	東南東	東南東	東南東	東南東	東南東	東南東	南南東	東南東	南東
西米良 (西米良村)	2.7	1.9	3.0	2.0	1.9	2.4	5.0	3.9	1.8	4.3	6.4	3.8	3.6	7.1	8.3	7.4	6.1	10.0	8.7	9.6	11.9	6.7	7.4	6.5
	南西	西	北北東	西南西	北	南西	西南西	西	南南西	西南西	南西	西南西	西北西	西	西	西南西	西	西南西	西南西	西南西	西南西	南西	南西	南西
高鍋 (高鍋町)	4.9	4.7	4.1	6.3	4.6	5.0	5.8	5.0	5.4	7.7	9.6	9.8	8.4	8.0	9.7	9.3	9.5	11.1	10.2	11.2	12.2	11.7	11.2	11.1
	東北東	東北東	東北東	東北東	東北東	東北東	東北東	北東	東北東	東北東	東	東	東	東南東	東	東南東	東南東	東南東	東南東	東南東	南東	南東	南東	南南東
加久藤 (えびの市)	4.3	4.7	4.8	4.3	4.6	6.5	9.2	9.2	7.3	7.4	5.7	9.4	8.3	10.6	11.6	14.9	14.0	14.2	15.4	14.8	16.7	9.6	4.7	8.3
	東	東	東北東	東	東北東	東	東	東	東北東	東	東	東	東北東	東	東	東	東	東	東	東	東	東	南	南南西
西都 (西都市)	9.0	8.7	9.9	11.5	10.0	12.3	11.8	11.7	13.5	13.9	16.3	17.2	15.7	14.9	16.6	16.5	17.8	19.0	20.5	18.8	19.2	19.5	17.5	12.5
	東北東	東	東北東	東北東	東北東	東北東	東北東	北東	東北東	東北東	東	東	東北東	東	東南東	東南東	東南東	東南東	東南東	東南東	南東	南東	南東	南南東
小林 (小林市)	10.0	10.8	10.5	11.7	12.2	9.5	13.3	13.4	13.6	14.1	16.6	14.9	15.9	18.3	17.1	20.3	21.6	18.7	20.3	18.8	16.5	16.0	11.7	6.5
	東	東	東	東	東	東	東	東	東	東	東	東北東	東北東	東	東	東	東	東	東	東	東	東南東	南南東	南南東
宮崎 (宮崎市)	9.6	11.0	10.0	11.6	11.1	10.6	11.1	12.6	14.9	14.3	18.3	18.8	16.4	16.4	18.6	19.0	19.2	21.6	21.4	17.1	15.0	13.0	8.5	7.5
	東北東	東北東	東北東	東北東	東北東	東北東	東北東	東北東	東北東	東北東	東	東	東	東	東	東南東	東南東	東南東	東南東	東南東	南東	南東	南東	南東
田野 (宮崎市)	8.9	9.2	9.7	10.9	11.4	13.5	11.8	11.6	12.6	11.3	12.1	13.1	13.3	13.7	14.1	14.7	15.8	17.2	15.0	19.1	16.9	17.4	10.5	12.1
	北東	北東	北東	北東	北東	北東	北東	北東	東北東	東	東北東	東北東	東北東	東	東	東	東	東南東	東南東	南南東	南南東	南南東	南	南
赤江 (宮崎市)	14.5	14.7	16.1	15.7	16.7	18.0	17.7	18.5	20.0	21.5	24.6	23.9	20.2	22.3	23.3	24.3	23.8	24.9	26.7	27.1	27.4	26.5	23.9	18.0
	東北東	東北東	東北東	東北東	東北東	東北東	東北東	東北東	東北東	東	東	東	東	東	東南東	東南東	東南東	東南東	東南東	南東	南東	南南東	南南東	南南東
都城 (都城市)	7.8	8.2	7.7	8.0	9.6	7.6	8.3	8.8	6.0	10.9	11.2	11.1	8.8	10.8	14.5	13.8	17.3	11.4	13.8	14.5	14.1	12.2	11.3	13.3
	東北東	東北東	東北東	東北東	東北東	東北東	東北東	東北東	東北東	東北東	東北東	東北東	東	東	東南東	東南東	東	東南東	東南東	南東	南南東	南	南	南
油津 (日南市)	10.7	10.6	10.8	13.3	12.0	14.1	13.7	12.7	17.0	20.4	19.6	×	×	×	×	×	×	×	×	×	×	×	×	×
	東北東	東北東	東北東	東北東	東北東	東北東	東北東	東北東	東北東	東	東	×	×	×	×	×	×	×	×	×	×	×	×	×
串間 (串間市)	13.3	13.4	13.2	13.2	15.7	15.0	14.5	14.6	17.0	18.3	16.6	16.3	19.6	16.0	15.5	16.8	16.2	15.2	12.3	13.6	12.3	11.7	8.3	8.5
	東北東	東北東	東北東	東北東	東北東	東北東	東北東	東北東	東北東	東北東	東北東	東北東	東北東	東	東	東	東南東	東南東	南南東	南南東	南	南	南南西	南南西
	1	2	3	4	5	6	7	8	9	10	11	12	13	14	15	16	17	18	19	20	21	22	23	24

単位:m/s、風向は16方位（×は欠測）
 緑色:10~15m/s未満
 黄色:15~20m/s未満
 桃色:20m/s~

アメダス風向・風速の時系列表(9月19日)

宮崎県 アメダス風向風速データ (2022/09/19 01:00~2022/09/20 00:00)																								
	1	2	3	4	5	6	7	8	9	10	11	12	13	14	15	16	17	18	19	20	21	22	23	24
高千穂 (高千穂町)	×	×	×	×	×	×	×	×	×	×	×	×	×	×	×	×	×	×	×	×	×	×	×	×
古江 (延岡市)	18.1 南	14.7 南	15.4 南	13.8 南	12.9 南	11.5 南	14.5 南	14.5 南南西	12.7 南南西	11.0 南南西	8.8 南南西	8.9 南南西	3.3 南南西	1.8 南南東	6.9 南南西	1.5 西南西	1.3 北北東	1.6 北	2.3 南東	1.8 西	3.8 北	3.3 北北西	3.6 北北東	2.9 北北西
鞍岡 (五ヶ瀬町)	4.2 南西	5.7 南西	4.4 南西	4.3 南南西	3.4 南西	3.4 南南西	1.2 南西	3.0 南西	4.6 南西	2.9 南西	1.8 南	3.9 南西	3.0 南南西	4.3 南南西	2.0 南南西	1.2 南南西	2.0 北東	2.2 北東	1.2 西	0.7 東	1.1 北東	1.2 東北東	0.8 南	1.0 北北東
延岡 (延岡市)	8.5 南東	7.3 南南東	6.7 南南東	4.2 南南東	5.0 南南東	5.0 南	5.8 南	5.2 南	2.7 南南西	3.2 南西	1.9 南南西	2.1 南西	1.0 北西	1.8 西南西	1.3 東北東	3.6 西	4.8 西南西	4.3 西	4.1 西南西	4.2 西南西	2.5 南西	2.1 西南西	3.5 西	2.7 西
日向 (日向市)	4.0 南東	4.0 東南東	5.3 東南東	3.4 東	1.8 北北東	1.9 北北西	2.7 西	5.6 南西	4.1 南南西	4.2 南	3.8 南	4.2 南西	1.6 西南西	2.6 南西	2.3 南南西	0.7 南	0.4 南西	1.8 西南西	2.0 西北西	2.9 西北西	2.4 北西	2.1 西北西	1.7 西北西	2.0 北西
神門 (美郷町)	5.6 南東	3.4 東南東	1.4 南東	1.6 西	2.0 南	1.2 東北東	2.2 南南西	2.5 南南西	1.9 南西	2.2 南南西	1.5 南	1.3 南	1.7 南南西	2.0 南西	0.7 南東	0.2 静穏	0.5 北	0.5 南南東	0.2 静穏	0.2 静穏	0.1 静穏	0.2 静穏	0.7 南南東	0.3 北
西米良 (西米良村)	5.0 南西	2.6 南西	3.6 南	2.3 東南東	2.1 東南東	1.5 北北西	1.6 北西	4.1 北東	2.1 東北東	1.7 東	1.8 西	1.5 東北東	1.0 南東	1.4 東	1.1 西南西	1.9 南西	1.6 北北東	0.4 南南東	1.2 西北西	2.5 南西	0.6 南南西	0.2 静穏	1.9 南南東	0.4 西南西
高鍋 (高鍋町)	10.8 南南東	8.9 南南東	6.9 南南東	5.4 南南東	5.3 南	5.7 南南西	6.8 南南西	6.2 南西	5.1 南西	5.4 南西	4.9 南西	4.8 南西	5.2 南西	4.7 南西	3.4 南西	3.8 西南西	1.5 南西	1.4 南南西	2.1 南西	2.0 南西	1.8 西北西	3.1 西南西	2.6 西	2.2 西北西
加久藤 (えびの市)	6.1 南南西	6.2 南南西	8.7 南南西	7.7 南西	7.3 南西	8.6 西南西	8.6 西南西	9.6 西南西	9.0 西	8.2 西南西	7.7 西南西	8.0 西南西	6.9 西	6.7 西南西	5.7 西	5.3 西南西	4.5 西南西	5.1 西南西	3.2 西北西	4.7 西北西	2.2 西南西	4.4 西	2.1 西	3.8 西北西
西都 (西都市)	10.5 南南東	6.8 南	5.8 南	7.8 南南西	7.2 南南西	9.6 南南西	7.7 南西	10.1 南西	8.4 南西	9.4 南西	8.4 南西	7.1 南西	7.8 南西	9.5 南西	7.6 南西	7.0 西南西	5.9 南西	4.0 南西	3.7 南西	3.1 西南西	2.7 南西	3.6 西南西	3.4 西	2.1 西北西
小林 (小林市)	5.3 南	5.7 南南東	2.9 北北東	4.9 東	2.8 北	3.8 南西	7.5 西南西	5.5 西	6.7 西	6.9 西	6.8 西	5.2 西	5.5 西	6.2 西	7.2 西	6.5 西	4.3 西	4.0 西北西	5.4 西北西	4.3 西北西	3.8 西北西	4.1 西北西	4.2 西北西	6.6 西北西
宮崎 (宮崎市)	9.0 南	7.0 南	5.3 南南西	3.8 南南西	7.8 南西	10.4 南西	12.6 南西	11.1 南西	9.5 西南西	11.5 西南西	11.0 西南西	10.6 南西	7.8 西南西	9.4 南西	7.9 西南西	8.5 西南西	5.6 西南西	9.1 西	6.8 西	4.7 西	6.6 西	6.0 西	4.3 西	4.1 西
田野 (宮崎市)	12.6 南南西	13.4 南南西	7.3 南西	10.1 南西	11.6 南西	13.7 南西	12.1 南西	12.0 西南西	10.9 西南西	10.9 南西	10.7 南西	9.7 西南西	8.7 西南西	8.6 西南西	6.8 西南西	6.9 西南西	5.3 西南西	5.2 西南西	4.0 西南西	3.3 西南西	3.1 西南西	3.8 西南西	3.3 西南西	3.3 西南西
赤江 (宮崎市)	17.2 南	11.4 南	10.5 南南西	9.0 南南西	8.7 南南西	9.2 南南西	11.4 南西	10.4 南西	13.1 西南西	11.7 西南西	11.2 西南西	9.7 西南西	10.8 南西	10.4 西南西	12.7 西南西	11.6 西南西	8.5 西南西	8.3 西南西	8.4 西南西	6.9 西南西	6.9 西南西	8.1 西南西	9.4 西南西	6.2 西南西
都城 (都城市)	12.3 南	10.7 南	7.6 南	5.8 南南西	7.7 南南西	7.8 南南西	6.8 南西	5.8 南西	5.0 南西	6.5 南西	5.8 南西	5.2 南西	4.5 南西	4.3 南西	4.5 南西	4.5 南西	2.7 西南西	3.0 西南西	1.8 西	1.5 西北西	1.5 南西	1.5 南西	1.7 北	1.3 南
油津 (日南市)	×	×	×	×	×	×	×	×	×	×	×	×	×	×	×	×	×	4.2 西南西	5.0 西北西	4.3 西	4.6 西北西	4.1 西北西	4.7 北西	4.8 北西
串間 (串間市)	7.1 南南西	5.9 南西	11.6 西南西	10.4 西南西	13.3 西南西	12.3 西南西	13.1 西南西	11.4 西南西	11.9 西南西	9.9 西南西	9.8 西南西	8.1 西南西	7.0 西	7.4 西南西	7.7 西南西	4.6 西南西	5.2 西南西	4.6 西南西	3.8 西南西	2.2 西南西	3.7 西	1.7 西南西	4.2 西北西	0.7 北北西
	1	2	3	4	5	6	7	8	9	10	11	12	13	14	15	16	17	18	19	20	21	22	23	24

単位:m/s、風向は16方位 (×は欠測)
 緑色:10~15m/s未満
 黄色:15~20m/s未満
 桃色:20m/s~

アメダス降水量の極値表(宮崎県 9月15日～19日)

地点名 (市区町村名)	期間合計 降水量 (mm)	最大日降水量 (mm)		最大1時間降水量 (mm)		最大10分間降水量 (mm)	
		降水量	起日	降水量	起時	降水量	起時
高千穂(西臼杵郡高千穂町)	388.0)	355.0)	9月18日	49.0)	18日 20:28	13.5)	18日 19:47
古江(延岡市)	202.5	167.5	9月18日	30.5	18日 21:47	9.0	18日 11:46
鞍岡(西臼杵郡五ヶ瀬町)	584.0	426.0	9月18日	42.5	18日 19:46	13.0	18日 19:27
日之影(西臼杵郡日之影町)	597.5	477.5	9月18日	54.5	18日 20:16	13.0	18日 19:56
諸塚(東臼杵郡諸塚村)	804.0)	575.0	9月18日	52.5	18日 12:13	15.5	18日 11:24
北方(延岡市)	515.5	392.0	9月18日	49.0	18日 20:28	19.5	18日 11:27
延岡(延岡市)	324.0	234.0	9月18日	42.0	18日 11:59	19.5	18日 11:29
椎葉(東臼杵郡椎葉村)	624.0)	527.0)	9月18日	57.5)	18日 18:04	15.0)	18日 11:24
日向(日向市)	283.5	190.0	9月18日	26.0	18日 11:28	10.5	18日 11:06
神門(東臼杵郡美郷町)	985.0	694.5	9月18日	76.5	18日 11:29	24.5	18日 11:10
西米良(児湯郡西米良村)	683.0	569.5	9月18日	51.0	18日 18:19	13.5	18日 11:01
都農(児湯郡都農町)	294.0	192.5	9月18日	32.0	18日 20:25	10.5	18日 10:51
高鍋(児湯郡高鍋町)	214.0	175.0	9月18日	29.5	18日 19:51	9.0	18日 9:30
加久藤(えびの市)	280.5	212.5	9月18日	40.0	18日 21:17	7.5	18日 20:46
西都(西都市)	177.5	137.5	9月18日	38.0	18日 10:32	12.5	18日 10:31
えびの(えびの市)	937.0	622.0	9月18日	64.0	18日 22:45	12.0	18日 21:55
小林(小林市)	279.5	229.0	9月18日	45.5	18日 22:37	10.5	18日 10:40
野尻(小林市)	277.5)	210.5	9月18日	37.0	18日 10:55	11.5	18日 10:23
国富(東諸県郡国富町)	320.5	212.0	9月18日	42.5	18日 10:48	16.0	18日 10:28
宮崎(宮崎市)	218.5	200.5	9月18日	35.5	18日 10:29	11.0	18日 10:14
田野(宮崎市)	400.5	349.5	9月18日	60.5	18日 10:33	21.0	18日 9:59
赤江(宮崎市)	191.0	173.0	9月18日	33.0	18日 10:27	9.0	18日 10:15
都城(都城市)	679.5	538.5	9月18日	51.5	18日 18:01	13.5	18日 8:53
深瀬(日南市)	408.0)	351.5	9月18日	40.5	18日 18:28	12.0	18日 9:22
油津(日南市)	198.0	163.0)	9月18日	22.5)	18日 9:20	7.0)	18日 8:27
串間(串間市)	352.5	295.0	9月18日	41.0	18日 9:22	15.5	18日 9:13

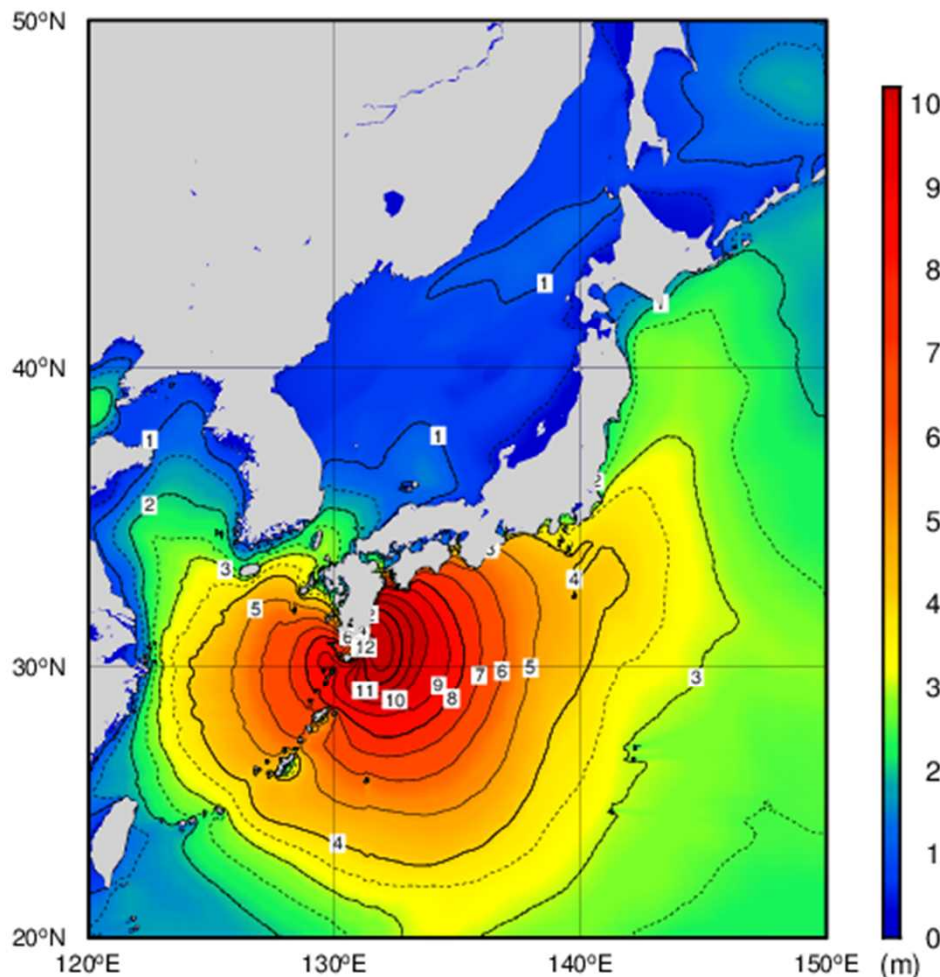
D) 準正常値 統計に使用する資料に一部、欠測等があります
D] 資料不足値 資料の欠測等が多く、扱いに注意が必要です

アメダス風向・風速の極値表(宮崎県 9月15日～19日)

地点名 (市区町村名)	最大風速 (m/s)			最大瞬間風速 (m/s)		
	風速	風向	起時	風速	風向	起時
高千穂(西臼杵郡高千穂町)	12.6)	東南東)	18日 22:15	29.8)	東南東)	18日 22:38
古江(延岡市)	18.5	南	19日 0:57	32.8	南	18日 14:44
鞍岡(西臼杵郡五ヶ瀬町)	9.7	北東	18日 21:53	28.0	南南西	18日 21:19
延岡(延岡市)	13.8	東北東	18日 13:36	30.3	東	18日 21:18
日向(日向市)	11.9	東南東	18日 22:24	27.4	南東	18日 20:14
神門(東臼杵郡美郷町)	7.5	東	18日 18:15	24.6	東	18日 8:54
西米良(児湯郡西米良村)	13.2	南西	18日 20:45	29.1	西南西	18日 17:06
高鍋(児湯郡高鍋町)	13.3	南南東	18日 22:45	28.4	南東	18日 20:32
加久藤(えびの市)	17.0	東	18日 20:29	31.8	東北東	18日 18:44
西都(西都市)	22.1	東南東	18日 19:23	34.8	東	18日 10:34
小林(小林市)	22.8	東	18日 18:23	41.1	東	18日 14:11
宮崎(宮崎市)	22.0	東南東	18日 19:07	36.8	東南東	18日 19:07
田野(宮崎市)	19.6	東南東	18日 18:17	39.4	東南東	18日 18:54
赤江(宮崎市)	28.2	南南東	18日 21:24	37.6	南東	18日 20:02
都城(都城市)	18.1	東	18日 16:55	34.6	東南東	18日 16:28
油津(日南市)	21.9]	東]	18日 9:52	34.9]	東北東]	18日 9:39
串間(串間市)	22.9	東北東	18日 9:31	37.0	東北東	18日 9:26

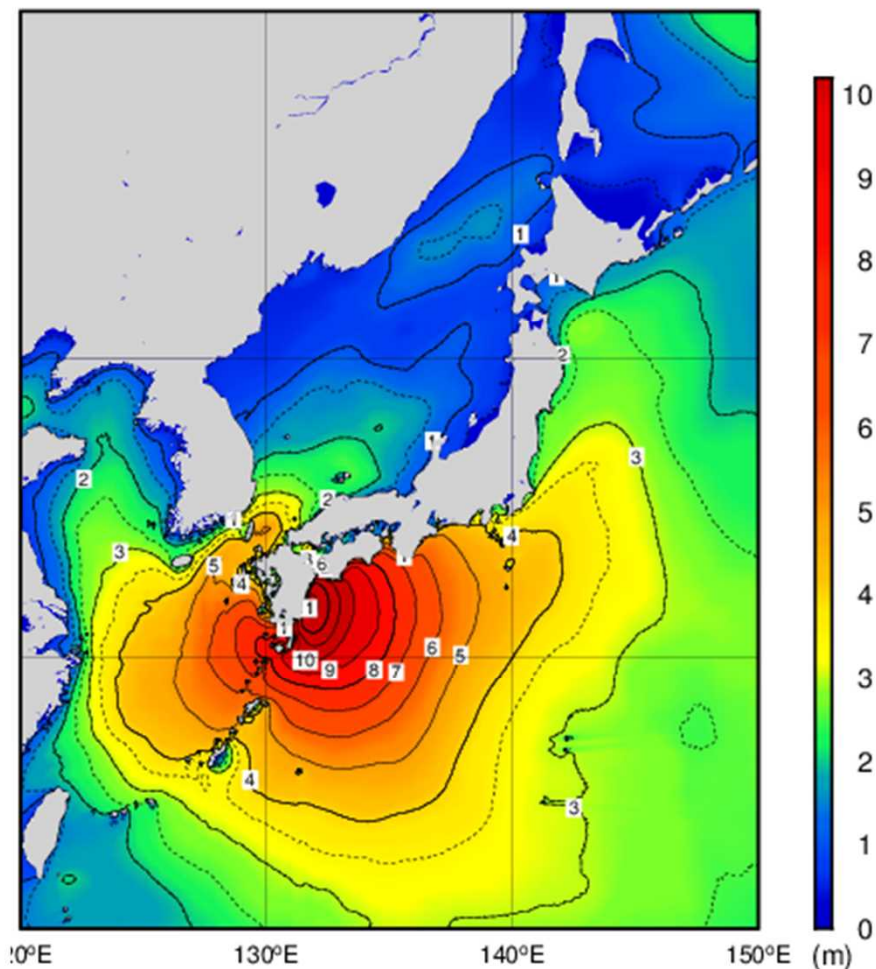
D) 準正常値 統計に使用する資料に一部、欠測等があります
D] 資料不足値 資料の欠測等が多く、扱いに注意が必要です

波浪実況分布図 (9月18日15時、21時)



All rights reserved. Copyright © Japan Meteorological Agency

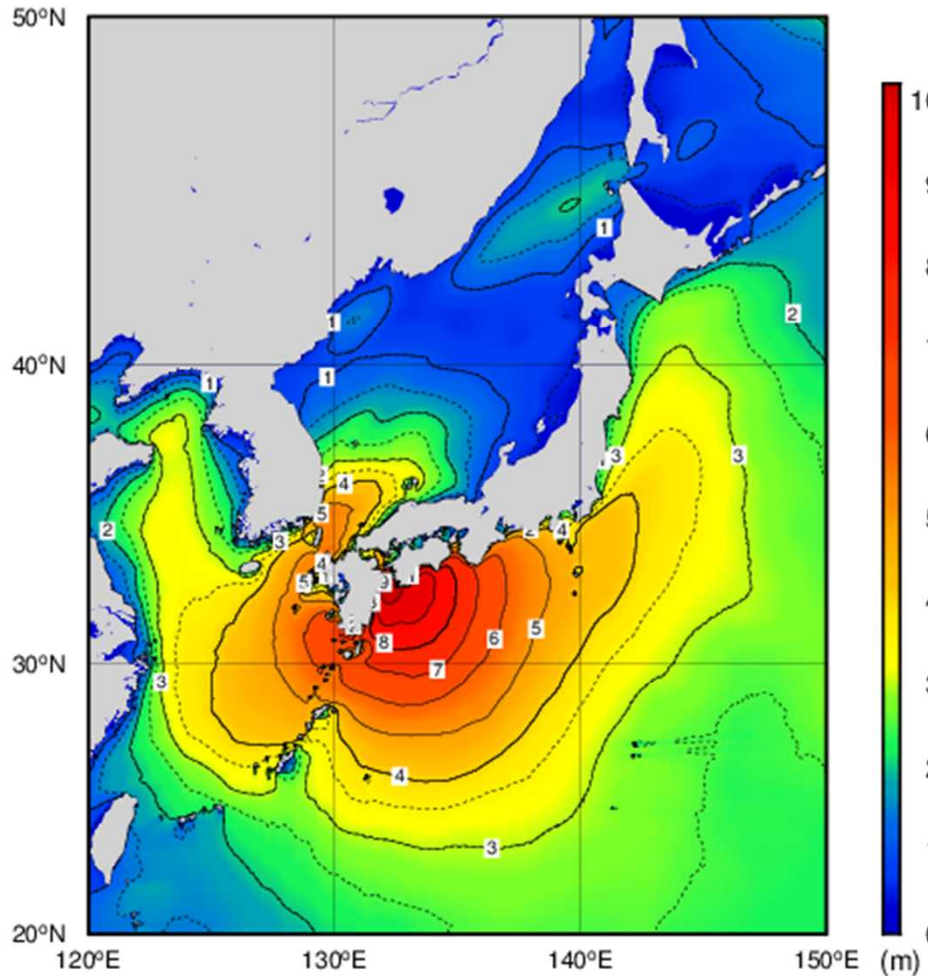
9月18日15時



All rights reserved. Copyright © Japan Meteorological Agency

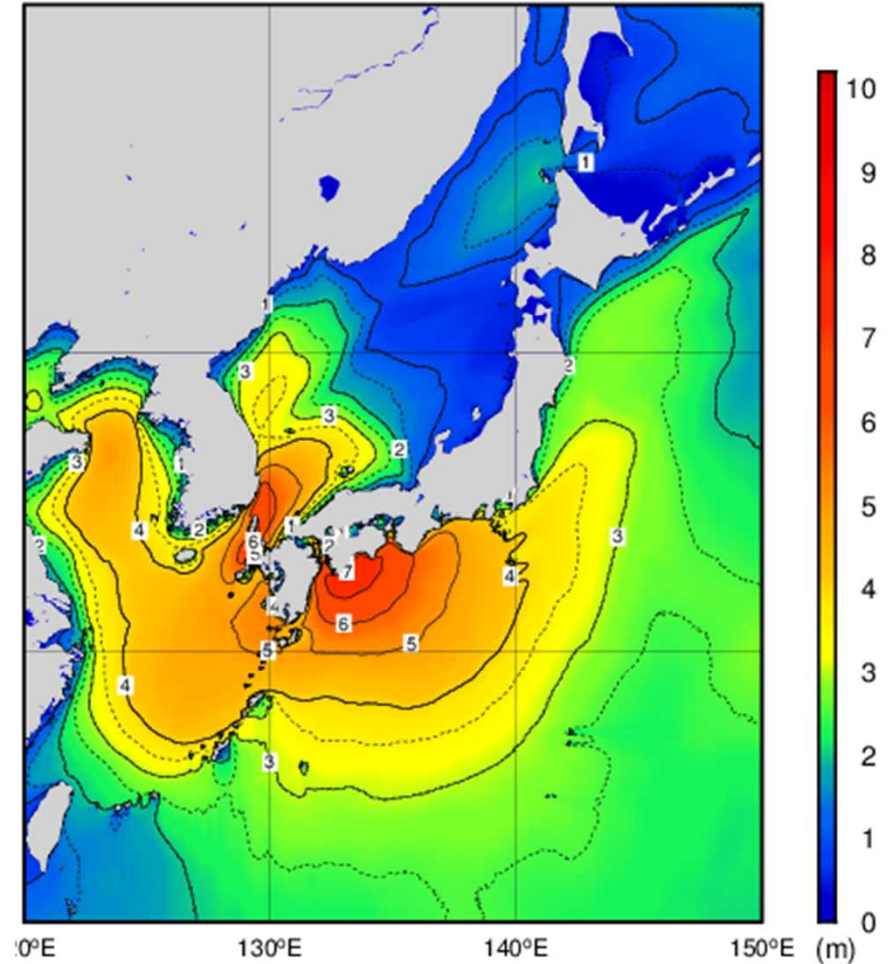
9月18日21時

波浪実況分布図 (9月19日03時、09時)



All rights reserved. Copyright © Japan Meteorological Agency

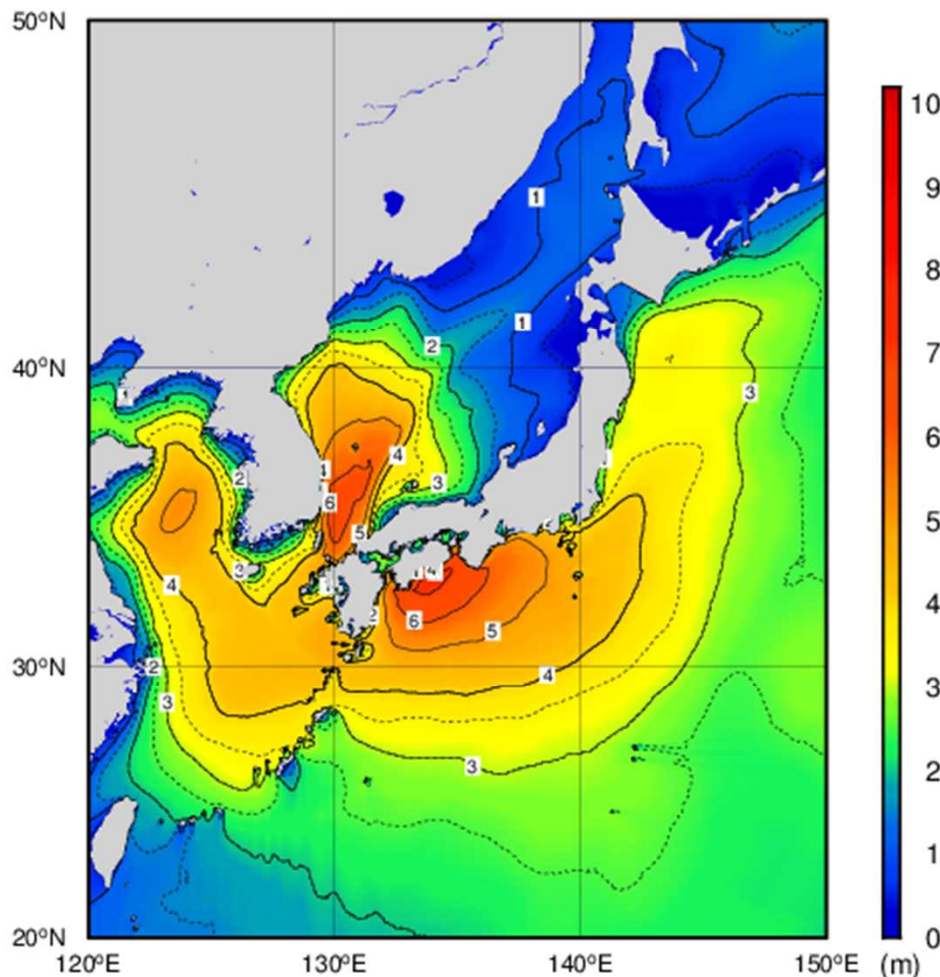
9月19日03時



All rights reserved. Copyright © Japan Meteorological Agency

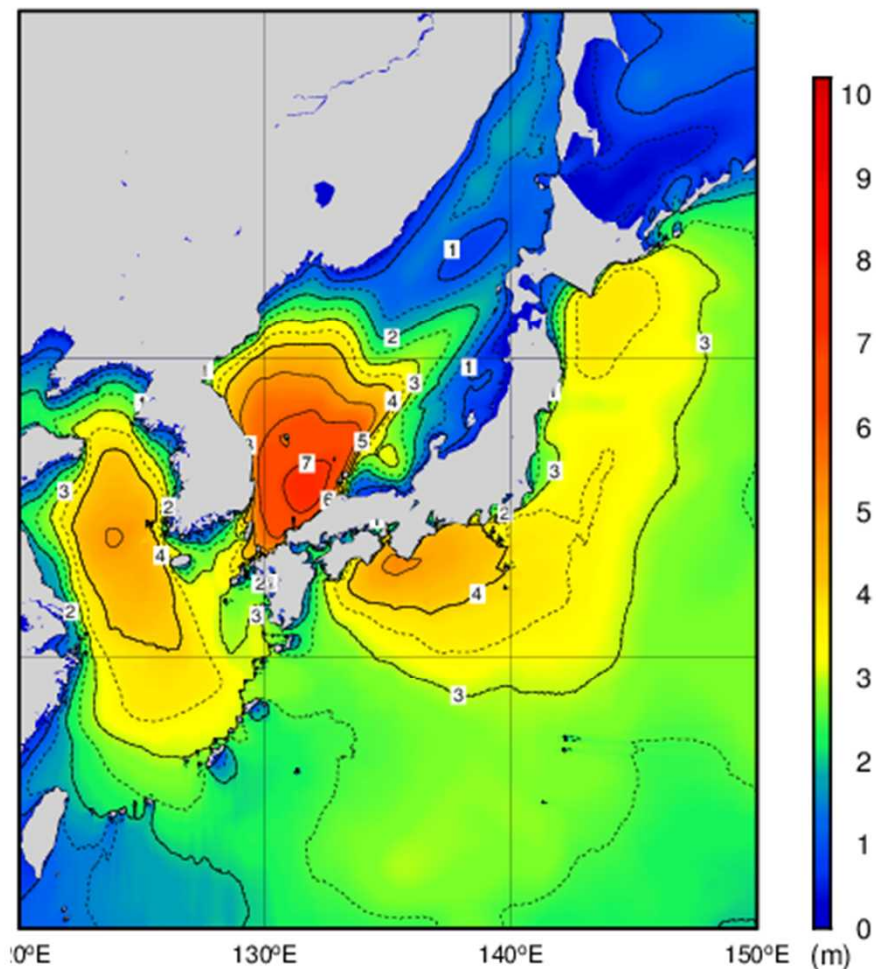
9月19日09時

波浪実況分布図 (9月19日15時、21時)



All rights reserved. Copyright © Japan Meteorological Agency

9月19日15時



All rights reserved. Copyright © Japan Meteorological Agency

9月19日21時

特別警報・警報・注意報の発表状況

一次細分区域名		南部平野部			北部平野部							南部山沿い			北部山沿い														
市町村等をまとめた地域名		宮崎地区		日南・串間地区	延岡・日向地区		西部・高鍋地区					小林・えびの地区		都城地区	高千穂地区		椎葉・美郷地区												
市町村等		宮崎市	国富町	綾町	日南市	串間市	延岡市	日向市	門川町	西都市	高鍋町	新富町	木城町	川南町	都農町	小林市	えびの市	高原町	都城市	三股町	高千穂町	日之影町	五ヶ瀬町	西米良村	諸塚村	椎葉村	美郷町		
日時																													
2022/ 9/16 04:46	2022/ 9/16 04:46	解	解	解			解	解	解						解				解	解		解					解		
	2022/ 9/16 16:26	△	△	△			△		△																				
2022/ 9/17 06:07	2022/ 9/17 06:07	△	△	△	△	△	△	△	△	△	△	△	△	△	△	△	△	△	△	△	△	△	△	△	△	△	△		
	2022/ 9/17 15:57	●	●	●	△	△	●	△	△	△	△	△	△	△	△	△	△	△	●	●	△	△	△	△	△	△	△		
2022/ 9/18 03:07	2022/ 9/18 03:07	●	●	●	△	△	●	△	△	△	△	△	△	△	△	△	△	△	●	●	△	△	△	△	△	△	●	△	
	2022/ 9/18 04:26	●	●	●	●	△	●	△	△	●	△	△	●	△	△	△	△	△	●	●	△	△	△	△	△	△	●	●	
	2022/ 9/18 04:53	●	●	●	●	△	●	△	△	●	△	△	●	△	△	△	△	△	●	●	△	△	△	△	△	●	●	●	
	2022/ 9/18 05:45	●	●	●	●	△	●	△	△	●	△	△	●	△	△	△	△	△	●	●	△	△	△	●	△	●	●	●	
	2022/ 9/18 06:20	●	●	●	●	○	●	△	△	●	△	△	●	△	△	△	△	△	●	●	△	△	△	●	△	●	●	●	
	2022/ 9/18 07:20	●	●	●	●	○	●	△	△	●	△	△	●	△	△	△	△	△	●	●	△	△	△	●	△	●	●	●	
	2022/ 9/18 07:57	●	●	●	●	○	●	●	△	●	△	△	●	△	△	△	△	△	●	●	●	●	●	●	●	●	●	●	
	2022/ 9/18 09:29	●	●	●	●	○	●	●	●	●	△	△	●	△	△	●	●	△	●	●	●	●	●	●	●	●	●	●	
	2022/ 9/18 10:15	●	●	●	◎	○	●	●	●	●	△	△	●	△	△	●	●	△	●	◎	◎	●	●	●	●	●	●	●	
	2022/ 9/18 10:59	◎	●	●	◎	◎	●	●	●	●	△	△	●	△	△	●	●	△	●	◎	◎	●	●	●	●	●	●	●	
	2022/ 9/18 13:41	◎	●	●	◎	◎	●	●	●	●	△	△	●	△	△	●	●	△	●	◎	◎	●	◎	◎	●	●	◎	●	
	2022/ 9/18 14:24	◎	●	◎	◎	◎	◎	◎	◎	◎	◎	◎	◎	◎	◎	◎	◎	◎	◎	◎	◎	◎	◎	◎	◎	◎	◎	◎	◎
	2022/ 9/18 15:10	■	◎	◎	◎	◎	◎	◎	◎	◎	◎	◎	◎	◎	◎	◎	◎	◎	◎	◎	◎	◎	◎	◎	◎	◎	◎	◎	◎
	2022/ 9/18 16:05	■	◎	◎	■	◎	◎	◎	◎	◎	◎	◎	◎	◎	◎	◎	◎	◎	◎	■	■	◎	◎	◎	◎	◎	◎	◎	◎
	2022/ 9/18 18:35	■	◎	◎	■	◎	◎	■	◎	■	◎	◎	■	◎	◎	◎	◎	◎	◎	■	■	◎	◎	◎	◎	◎	◎	◎	◎
	2022/ 9/18 19:50	■	◎	◎	■	◎	◎	■	◎	■	◎	◎	■	◎	◎	◎	◎	◎	◎	■	■	◎	◎	◎	◎	◎	◎	◎	◎
2022/ 9/18 20:40	■	◎	◎	■	◎	◎	■	◎	■	◎	◎	■	◎	◎	◎	◎	◎	◎	■	■	◎	◎	◎	◎	◎	◎	◎	◎	
2022/ 9/18 21:05	■	◎	◎	■	◎	◎	■	◎	■	◎	◎	■	◎	◎	◎	◎	◎	◎	■	■	◎	◎	◎	◎	◎	◎	◎	◎	
2022/ 9/19 00:45	2022/ 9/19 00:45	■	■	■	■	◎	◎	■	◎	■	◎	◎	■	◎	◎	◎	◎	◎	■	■	◎	◎	◎	◎	◎	◎	◎	◎	
	2022/ 9/19 03:12	■	■	■	■	●	●	■	●	■	●	■	●	■	●	■	●	■	■	●	●	■	●	■	■	■	■	■	
	2022/ 9/19 11:00	●	●	●	●	●	●	●	●	●	●	●	●	●	●	●	●	●	●	●	●	●	●	●	●	●	●	●	●
	2022/ 9/19 12:10	●	●	●	●	△	●	●	●	●	△	△	●	△	△	●	●	●	●	●	●	●	●	●	●	●	●	●	●
2022/ 9/19 21:22	2022/ 9/19 21:22	△	△	△	△	△	●	△	△	△	△	△	△	△	△	△	△	△	△	△	△	△	△	△	△	△	△	△	
	2022/ 9/20 04:51	解	解	解	解	解	△	解	解	解	解	解	解	解	解	△	解	△	△	△	△	△	△	△	△	△	△	△	
2022/ 9/20 04:51	2022/ 9/20 04:51	解	解	解	解	解	△	解	解	解	解	解	解	解	解	△	解	△	△	△	△	△	△	△	△	△	△	△	
	2022/ 9/20 10:15						△									解		解	解	解	△	△	△	△	△	△	△	△	

□:特別警報(浸水害) ■:特別警報(土砂災害) ☆:特別警報(浸水害、土砂災害)
 ○:警報(浸水害) ●:警報(土砂災害) ◎:警報(浸水害、土砂災害) △:注意報 解:解除

洪水警報・注意報の発表状況

一次細分区域名		南部平野部			北部平野部								南部山沿い			北部山沿い											
市町村等をまとめた地域名		宮崎地区		日南・串間地区		延岡・日向地区			西都・高鍋地区					小林・えびの地区		都城地区	高千穂地区		椎葉・美郷地区								
市町村等		宮崎市	国富町	綾町	日南市	串間市	延岡市	日向市	門川町	西都市	高鍋町	新富町	木城町	川南町	都農町	小林市	えびの市	高原町	都城市	三股町	高千穂町	日之影町	五ヶ瀬町	西米良村	諸塚村	椎葉村	美郷町
日時																											
2022/ 9/17 11:16	2022/ 9/17 11:16	△																									
	2022/ 9/17 15:57	△			△							△		△					△								
	2022/ 9/17 19:11	△	△		△			△		△		△		△				△	△					△			△
2022/ 9/18 03:07	2022/ 9/18 03:07	△	△	△	△	△	△	△	△	△	△	△	△	△	△	△	△	△	△	△	△	△	△	△	△	△	△
	2022/ 9/18 04:26	△	△	△	△	△	△	△	△	△	△	△	△	△	△	△	△	△	△	△	△	△	△	△	△	△	△
	2022/ 9/18 06:20	△	△	△	△	△	△	△	△	△	△	△	△	△	△	△	△	△	△	△	△	△	△	△	△	△	△
	2022/ 9/18 09:29	△	△	△	△	△	△	△	△	●	△	△	△	△	△	△	△	△	●	△	△	△	△	●	△	●	●
	2022/ 9/18 10:15	△	△	△	●	●	●	●	△	●	△	△	△	△	△	△	△	△	●	●	△	△	△	●	△	●	●
	2022/ 9/18 10:59	●	●	△	●	●	●	●	△	●	△	△	△	△	△	△	△	△	●	●	△	△	△	●	●	●	●
	2022/ 9/18 12:50	●	●	●	●	●	●	●	△	●	△	△	●	△	△	●	△	△	●	●	△	△	△	●	●	●	●
	2022/ 9/18 13:41	●	●	●	●	●	●	●	●	●	△	●	●	△	●	●	△	△	●	●	△	●	●	●	●	●	●
	2022/ 9/18 14:24	●	●	●	●	●	●	●	●	●	△	●	●	△	●	●	△	△	●	●	●	●	●	●	●	●	●
	2022/ 9/18 16:05	●	●	●	●	●	●	●	●	●	●	●	●	●	●	●	●	●	●	●	●	●	●	●	●	●	●
	2022/ 9/19 08:27	2022/ 9/19 08:27	●	●	●	△	△	●	●	●	●	●	●	●	●	●	△	△	△	●	△	●	●	△	△	△	△
2022/ 9/19 11:00		●	●	●	解	解	●	●	●	●	●	●	●	●	●	△	△	△	●	△	●	●	△	△	△	△	△
2022/ 9/19 12:10		●	●	●			●	●	●	●	●	●	●	●	●	△	△	△	●	△	●	●	△	△	△	△	△
2022/ 9/19 13:53		●	●	●			●	●	●	●	●	●	●	●	●	△	△	△	△	△	△	△	△	△	△	△	△
2022/ 9/19 16:16		△	△	△			△	△	△	△	△	△	△	△	△	△	△	△	△	△	△	△	△	△	△	△	△
2022/ 9/19 21:22		解	解	解			解	解	解	解	解	解	解	解	解	解	解	解	解	解	解	解	解	解	解	解	解

●:警報 △:注意報 解:解除

暴風警報・強風注意報の発表状況

一次細分区域名		南部平野部					北部平野部					南部山沿い			北部山沿い												
市町村等をまとめた地域名		宮崎地区			日南・串間地区		延岡・日向地区			西都・高鍋地区					小林・えびの地区		都城地区		高千穂地区			椎葉・美郷地区					
市町村等		宮崎市	国富町	綾町	日南市	串間市	延岡市	日向市	門川町	西都市	高鍋町	新富町	木城町	川南町	都農町	小林市	えびの市	高原町	都市	三股町	高千穂町	日之影町	五ヶ瀬町	西米良村	諸塚村	椎葉村	美郷町
日時																											
2022/ 9/16 04:46	2022/ 9/16 04:46	△	△	△																							
	2022/ 9/16 22:26	△	△	△	△	△	△	△	△	△	△	△	△	△	△	△	△	△	△	△	△	△	△	△	△	△	△
2022/ 9/17 15:57	2022/ 9/17 15:57	●	●	●	△	△	△	△	△	△	△	△	△	△	△	△	△	△	△	△	△	△	△	△	△	△	△
2022/ 9/18 03:07	2022/ 9/18 03:07	●	●	●	●	●	△	△	△	△	△	△	△	△	△	●	●	●	●	●	△	△	△	△	△	△	△
	2022/ 9/18 06:20	●	●	●	●	●	●	●	●	●	●	●	●	●	●	●	●	●	●	●	●	●	●	●	●	●	●
2022/ 9/19 08:27	2022/ 9/19 08:27	△	△	△	△	△	●	●	●	●	●	●	●	●	△	△	△	△	△	△	●	●	●	●	●	●	●
	2022/ 9/19 11:00	△	△	△	△	△	●	●	●	△	△	△	△	△	△	△	△	△	△	△	△	△	△	△	△	△	
	2022/ 9/19 13:53	△	解	解	△	△	△	△	△	解	△	△	解	△	△	解	解	解	解	解	解	解	解	解	解	解	
	2022/ 9/19 16:16	△			△	△	△	△	△		△	△		△	△												
2022/ 9/20 10:15	2022/ 9/20 10:15	解			解	解	解	解		解	解		解	解													

●:暴風警報 △:強風注意報 解:解除

波浪警報・注意報の発表状況

一次細分区域名		南部平野部					北部平野部					南部山沿い			北部山沿い												
市町村等をまとめた地域名		宮崎地区			日南・串間地区		延岡・日向地区			西都・高鍋地区					小林・えびの地区		都城地区		高千穂地区			椎葉・美郷地区					
市町村等		宮崎市	国富町	綾町	日南市	串間市	延岡市	日向市	門川町	西都市	高鍋町	新富町	木城町	川南町	都農町	小林市	えびの市	高原町	都市	三股町	高千穂町	日之影町	五ヶ瀬町	西米良村	諸塚村	椎葉村	美郷町
日時																											
2022/ 9/16 04:46	2022/ 9/16 04:46	△			△	△	△	△	△		△	△		△	△												
2022/ 9/17 06:07	2022/ 9/17 06:07	●			●	●	●	●	●		●	●		●	●												
2022/ 9/19 13:53	2022/ 9/19 13:53	△			△	△	△	△	△		△	△		△	△												

●:警報 △:注意報 解:解除

高潮警報・注意報の発表状況

一次細分区域名		南部平野部			北部平野部							南部山沿い			北部山沿い													
市町村等をまとめた地域名		宮崎地区		日南・串間地区	延岡・日向地区			西都・高鍋地区				小林・えびの地区		都城地区	高千穂地区		椎葉・美郷地区											
市町村等		宮崎市	国富町	綾町	日南市	串間市	延岡市	日向市	門川町	西都市	高鍋町	新富町	木城町	川南町	都農町	小林市	えびの市	高原町	都城市	三股町	高千穂町	日之影町	五ヶ瀬町	西米良村	諸塚村	椎葉村	美郷町	
日時																												
2022/ 9/17 15:57	2022/ 9/17 15:57	●																										
	2022/ 9/17 23:26	●			△	△																						
2022/ 9/18 16:40	2022/ 9/18 16:40	●			●	●																						
2022/ 9/19 00:17	2022/ 9/19 00:17	△			△	△																						
	2022/ 9/19 03:12	解			解	解																						

●: 警報 △: 注意報 解: 解除

土砂災害警戒情報の発表状況

一次細分区域名		南部平野部			北部平野部							南部山沿い			北部山沿い													
市町村等をまとめた地域名		宮崎地区		日南・串間地区		延岡・日向地区			西都・高鍋地区				小林・えびの地区		都城地区		高千穂地区		椎葉・美郷地区									
市町村名		宮崎市	国富町	綾町	日南市	串間市	延岡市	日向市	門川町	西都市	高鍋町	新富町	木城町	川南町	都農町	小林市	えびの市	高原町	都城市	三股町	高千穂町	日之影町	五ヶ瀬町	西米良村	諸塚村	椎葉村	美郷町	
日時／番号																												
9月18日	07時00分	第1号																	●									
	08時35分	第2号																		●								
	09時10分	第3号	●																									
	09時45分	第4号								●		●															●	●
	10時00分	第5号																			●				●			
	10時30分	第6号				●																						
	10時40分	第7号						●															●	●	●			
	11時10分	第8号														●		●										
	12時50分	第9号			●																							
	13時40分	第10号						●																				
	15時20分	第11号		●																								
	15時40分	第12号														●												
	15時50分	第13号				●																						
	18時00分	第14号							●																			
	18時30分	第15号															●											
	20時10分	第16号													●													
9月19日	07時45分	第17号				解								解		解												
	11時50分	第18号	解	解	解	解		解	解	解		解		解					解						解		解	
	13時50分	第19号														解		解	解									
	16時25分	第20号																							解			
	18時00分	第21号					解																				解	
	20時00分	第22号																				解	解	解				

●:発表及び継続 解:解除

指定河川洪水予報の発表状況

五ヶ瀬川・大瀬川

発表日時		号数	種類
9月18日	17時50分	第1号	氾濫注意情報
	18時40分	第2号	氾濫注意情報
	20時10分	第3号	氾濫警戒情報
	21時05分	第4号	氾濫警戒情報
	22時15分	第5号	氾濫危険情報
	22時40分	第6号	氾濫危険情報
9月19日	04時20分	第7号	氾濫危険情報
	05時25分	第8号	氾濫警戒情報
	06時00分	第9号	氾濫警戒情報
	07時15分	第10号	氾濫注意情報(警戒情報解除)
	08時05分	第11号	氾濫注意情報
	08時50分	第12号	氾濫注意情報解除

小丸川

発表日時		号数	種類
9月18日	14時50分	第1号	氾濫注意情報
	18時45分	第2号	氾濫警戒情報
	21時00分	第3号	氾濫危険情報
9月19日	07時25分	第4号	氾濫注意情報(警戒情報解除)
	09時50分	第5号	氾濫注意情報解除

本庄川

発表日時		号数	種類
9月18日	15時30分	第1号	氾濫警戒情報
	17時20分	第2号	氾濫危険情報
9月19日	11時00分		洪水予報(臨時)
	12時50分	第3号	氾濫注意情報(警戒情報解除)
	16時00分	第4号	氾濫注意情報解除

清武川水系清武川

発表日時		号数	種類
9月18日	18時40分	第1号	氾濫注意情報
9月19日	02時20分	第2号	氾濫注意情報解除

広渡川水系広渡川

発表日時		号数	種類
9月18日	11時10分	第1号	氾濫警戒情報
	11時30分	第2号	氾濫危険情報
	12時10分	第3号	氾濫危険情報
	15時30分	第4号	氾濫危険情報
9月19日	03時20分	第5号	氾濫危険情報
	07時50分	第6号	氾濫注意情報解除

広渡川水系酒谷川

発表日時		号数	種類
9月18日	15時55分	第1号	氾濫警戒情報
	16時40分	第2号	氾濫危険情報
	18時55分	第3号	氾濫危険情報
9月19日	04時50分	第4号	氾濫注意情報解除

大淀川上流部

発表日時		号数	種類
9月18日	11時20分	第1号	氾濫注意情報
	11時40分	第2号	氾濫注意情報
	14時30分	第3号	氾濫警戒情報
	16時20分	第4号	氾濫警戒情報
	18時30分	第5号	氾濫危険情報
	20時40分	第6号	氾濫危険情報
9月19日	06時50分	第7号	氾濫注意情報(警戒情報解除)
	11時10分	第8号	氾濫注意情報解除

大淀川下流部

発表日時		号数	種類
9月18日	15時50分	第1号	氾濫注意情報
	16時10分	第2号	氾濫注意情報
	21時40分	第3号	氾濫警戒情報
9月19日	08時15分	第4号	氾濫注意情報(警戒情報解除)
	16時20分	第5号	氾濫注意情報解除

気象情報の発表状況






発表日時		情報名及び番号	形式
9月15日	17時16分	令和4年台風第14号に関する宮崎県気象情報 第1号	文章形式
9月16日	06時20分	令和4年台風第14号に関する宮崎県気象情報 第2号	文章形式
	11時54分	令和4年台風第14号に関する宮崎県気象情報 第3号	文章形式
	17時04分	令和4年台風第14号に関する宮崎県気象情報 第4号	文章形式
	23時40分	令和4年台風第14号に関する宮崎県気象情報 第5号	文章形式
	05時52分	令和4年台風第14号に関する宮崎県気象情報 第6号	文章形式
9月17日	12時05分	令和4年台風第14号に関する宮崎県気象情報 第7号	文章形式
	16時42分	令和4年台風第14号に関する宮崎県気象情報 第8号	文章形式
	23時38分	令和4年台風第14号に関する宮崎県気象情報 第9号	文章形式
	05時40分	令和4年台風第14号に関する宮崎県気象情報 第10号	文章形式
9月18日	09時20分	令和4年台風第14号に関する宮崎県気象情報 第11号	図形式
	11時28分	令和4年台風第14号に関する宮崎県気象情報 第12号	文章形式
	15時11分	記録的な大雨に関する宮崎県気象情報 第13号	文章形式
	16時10分	顕著な大雨に関する宮崎県気象情報 第1号	文章形式
	16時52分	令和4年台風第14号に関する宮崎県気象情報 第14号	文章形式
	18時13分	令和4年台風第14号に関する宮崎県気象情報 第15号	文章形式
	18時46分	令和4年台風第14号に関する宮崎県気象情報 第16号	文章形式
	19時11分	令和4年台風第14号に関する宮崎県気象情報 第17号	図形式
	19時22分	令和4年台風第14号に関する宮崎県気象情報 第18号	文章形式
	19時53分	令和4年台風第14号に関する宮崎県気象情報 第19号	文章形式
	20時43分	令和4年台風第14号に関する宮崎県気象情報 第20号	文章形式
	21時07分	令和4年台風第14号に関する宮崎県気象情報 第21号	文章形式
	23時37分	令和4年台風第14号に関する宮崎県気象情報 第22号	文章形式
	9月19日	00時09分	顕著な大雨に関する宮崎県気象情報 第2号
00時45分		令和4年台風第14号に関する宮崎県気象情報 第23号	文章形式
01時07分		令和4年台風第14号に関する宮崎県気象情報 第24号	図形式
05時15分		令和4年台風第14号に関する宮崎県気象情報 第25号	文章形式
11時18分		令和4年台風第14号に関する宮崎県気象情報 第26号	図形式
11時36分		令和4年台風第14号に関する宮崎県気象情報 第27号	文章形式
16時40分		令和4年台風第14号に関する宮崎県気象情報 第28号	文章形式
21時50分		大雨に関する宮崎県気象情報 第1号	文章形式
9月20日	05時08分	大雨に関する宮崎県気象情報 第2号	文章形式

竜巻注意情報の発表状況

発表日時	情報名及び番号
9月18日	08時53分 宮崎県竜巻注意情報 第1号
	09時03分 宮崎県竜巻注意情報 第2号
	09時58分 宮崎県竜巻注意情報 第3号
	10時53分 宮崎県竜巻注意情報 第4号
	11時48分 宮崎県竜巻注意情報 第5号
	12時43分 宮崎県竜巻注意情報 第6号
	13時53分 宮崎県竜巻注意情報 第7号
	14時48分 宮崎県竜巻注意情報 第8号

参考資料

雨の強さと降り方

1時間雨量 (mm)	雨の強さ (予報用語)	人の受ける イメージ	人への影響	屋内 (木造住宅を想定)	屋外の様子	車に乗っていて
10 ~20	やや 強い雨	ザーザーと 降る。	地面からの跳ね返り で足元がぬれる。	雨の音で話し声 が良く聞き取れ ない。	地面一面に水たまり ができる。 	
20 ~30	強い雨	どしゃ降り。	傘をさしていても ぬれる。 	寝ている人の半数 くらいが雨に気が つく。 	道路が川のように なる。	ワイパーを速くして も見づらい。
30 ~50	激しい雨	バケツを ひっくり返した ように降る。	高速走行時、車輪と 路面の間に水膜が生 じブレーキが効かな くなる。 (ハイドロブレー ニング現象)			
50 ~80	非常に 激しい雨	滝のように降る。 (ゴーゴーと降り 続く)	傘は全く役に立たな くなる。 	水しぶきであたり一 面が白っぽくなり、 視界が悪くなる。 	車の運転は危険。 	
80 ~	猛烈な雨	息苦しくなる ような圧迫感 がある。恐怖 を感じる。				

参考資料

風の強さと吹き方

平均風速 (m/s) およその時速	風の強さ (予報用語)	速さ の目安	人への影響	屋外・樹木 の様子	走行中の車	建造物	およその 瞬間風速 (m/s)			
10～15 ～約50km/h	やや 強い風	一般道路 の自動車	風に向かって歩きにくくなる。傘がさせない。	樹木全体が揺れ始める。 電線が揺れ始める。	道路の吹流しの角度が水平 になり、高速運転中では横 風に流される感覚を受ける。	樋（とい）が揺れ始める。	20			
15～20 ～約70km/h	強い風		風に向かって歩けなくなり、 転倒する人も出る。高所での 作業はきわめて危険。	電線が鳴り始める。 看板やトタン板が外れ始め る。	高速運転中では、横風に流 される感覚が大きくなる。	屋根瓦・屋根葺材がはがれるもの がある。雨戸やシャッターが揺れ る。				
20～25 ～約90km/h	非常に 強い風	高速道路 の自動車	何かにつかまっていないと 立ってられない。飛来物 によって負傷するおそれがある。 	細い木の幹が折れたり、根 の張っていない木が倒れ始め る。看板が落下・飛散す る。道路標識が傾く。 	通常で運転するのが 困難になる。 	屋根瓦・屋根葺材が飛散するもの がある。固定されていないプレハ ブ小屋が移動、転倒する。ビニー ルハウスのフィルム（被覆材）が 広範囲に破れる。 	30			
25～30 ～約110km/h								固定の不十分な金属屋根の葺材が めくれる。養生の不十分な仮設足 場が崩落する。		
30～35 ～約125km/h	猛烈な風	特急電車	屋外での行動は極めて危険。 	多くの樹木が倒れる。 電柱や街灯で倒れるもの がある。ブロック壁で倒壊す るものがある。 	走行中のトラックが横転する。 	外装材が広範囲にわたって飛散し、 下地材が露出するものがある。 	50			
35～40 ～約140km/h										
40～ 約140km/h～										