

令和5年6月2日から3日の 大雨に関する愛知県気象速報

目次

- 1 気象概況と大雨の状況
- 2 情報の発表状況
 - 2.1 警戒レベル相当情報の発表状況
 - 2.2 気象情報等の発表状況

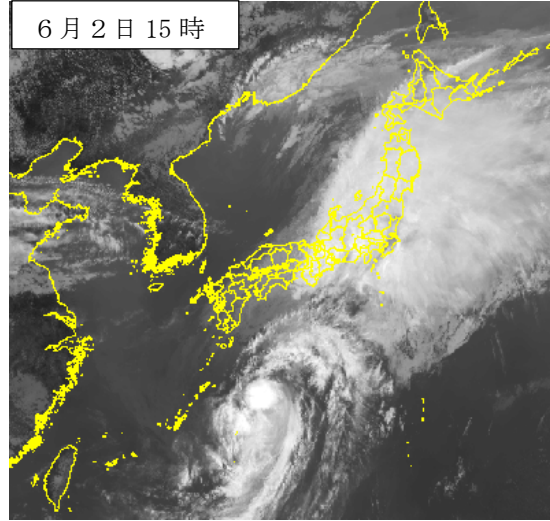
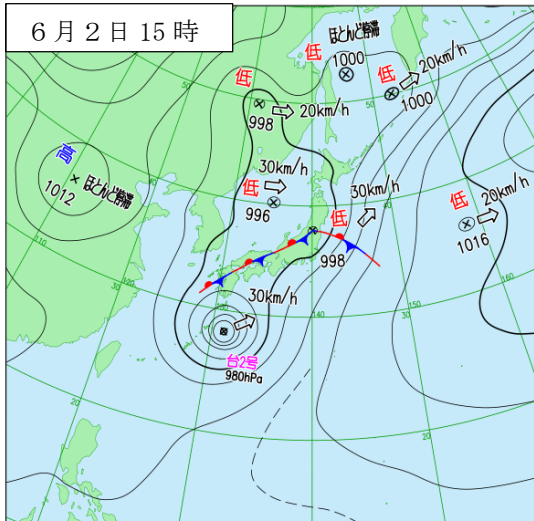
令和5年6月6日
名古屋地方気象台

注：本資料は速報として令和5年6月5日12時までの状況を取りまとめたものです。
後日内容の一部訂正や追加をすることがあります。

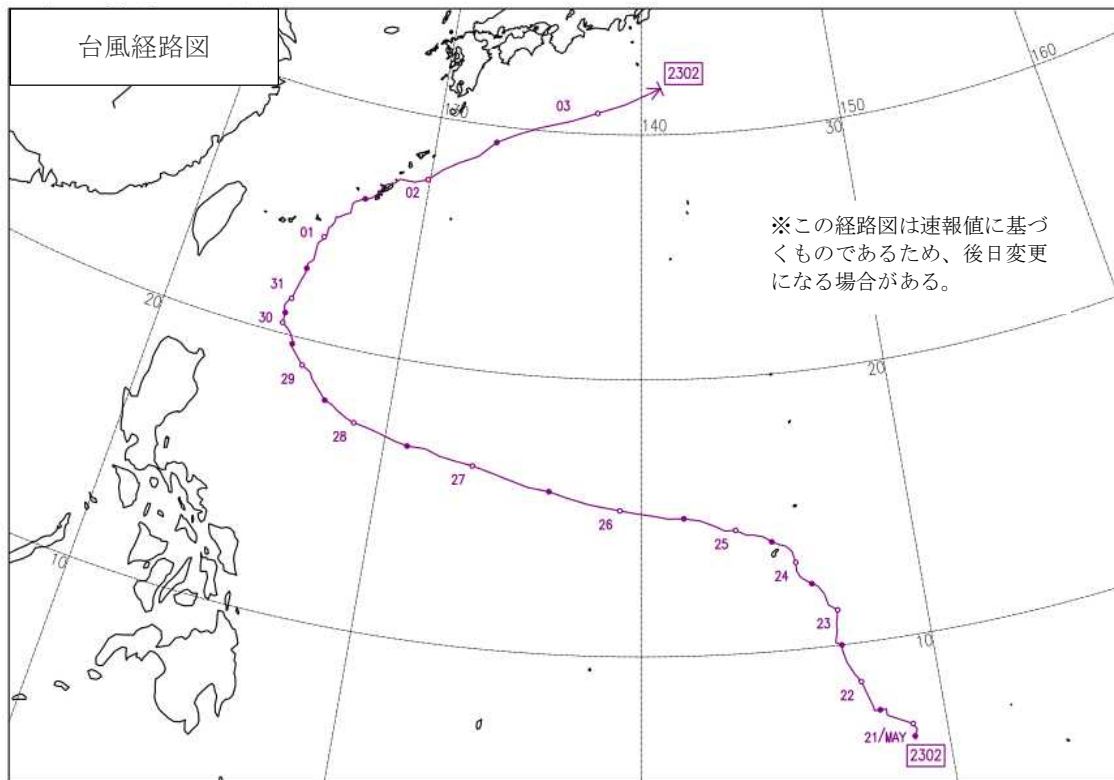
1 気象概況と大雨の状況

台風第2号は、6月2日から3日にかけて日本の南を東北東に進み、3日15時に温帯低気圧に変わった。また、前線が西日本から東日本を通過して日本の東へのびていた。

愛知県では、前線に向かって暖かく湿った空気が流れ込み、大気の状態が非常に不安定となった。このため、東部では2日夕方から夜のはじめ頃にかけて線状降水帯が発生し、特に東三河北部と東三河南部を中心に、降り始めからの総雨量（1日22時から3日5時）が多い所で500ミリを超える大雨となった。また、知多地域と西三河北東部では2日昼過ぎ、西三河南部では2日昼前から昼過ぎ、東三河北部と東三河南部では2日昼前から夜のはじめ頃にかけて非常に激しい雨の降った所があった。

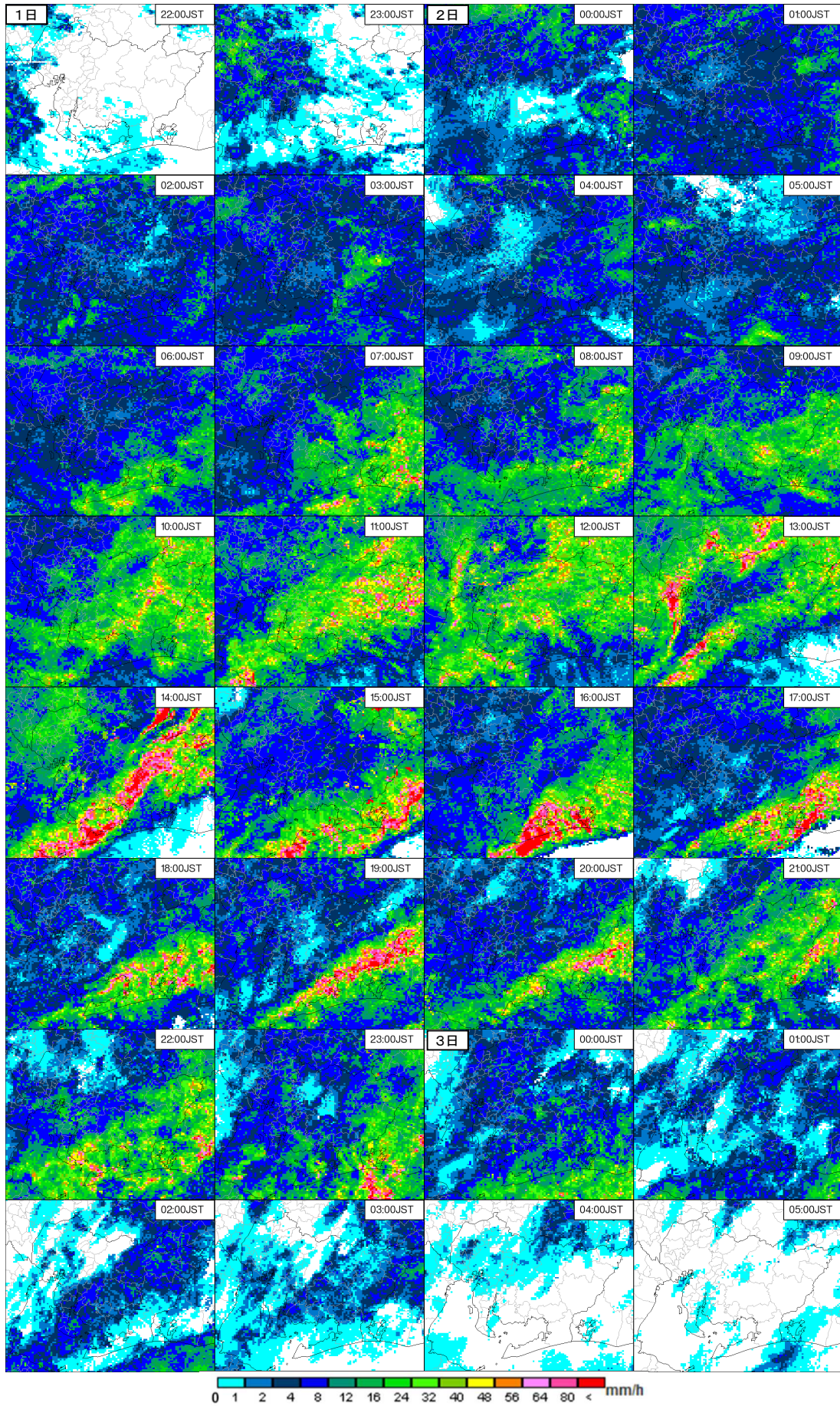


6月2日15時の地上天気図（左）と気象衛星赤外画像（右）

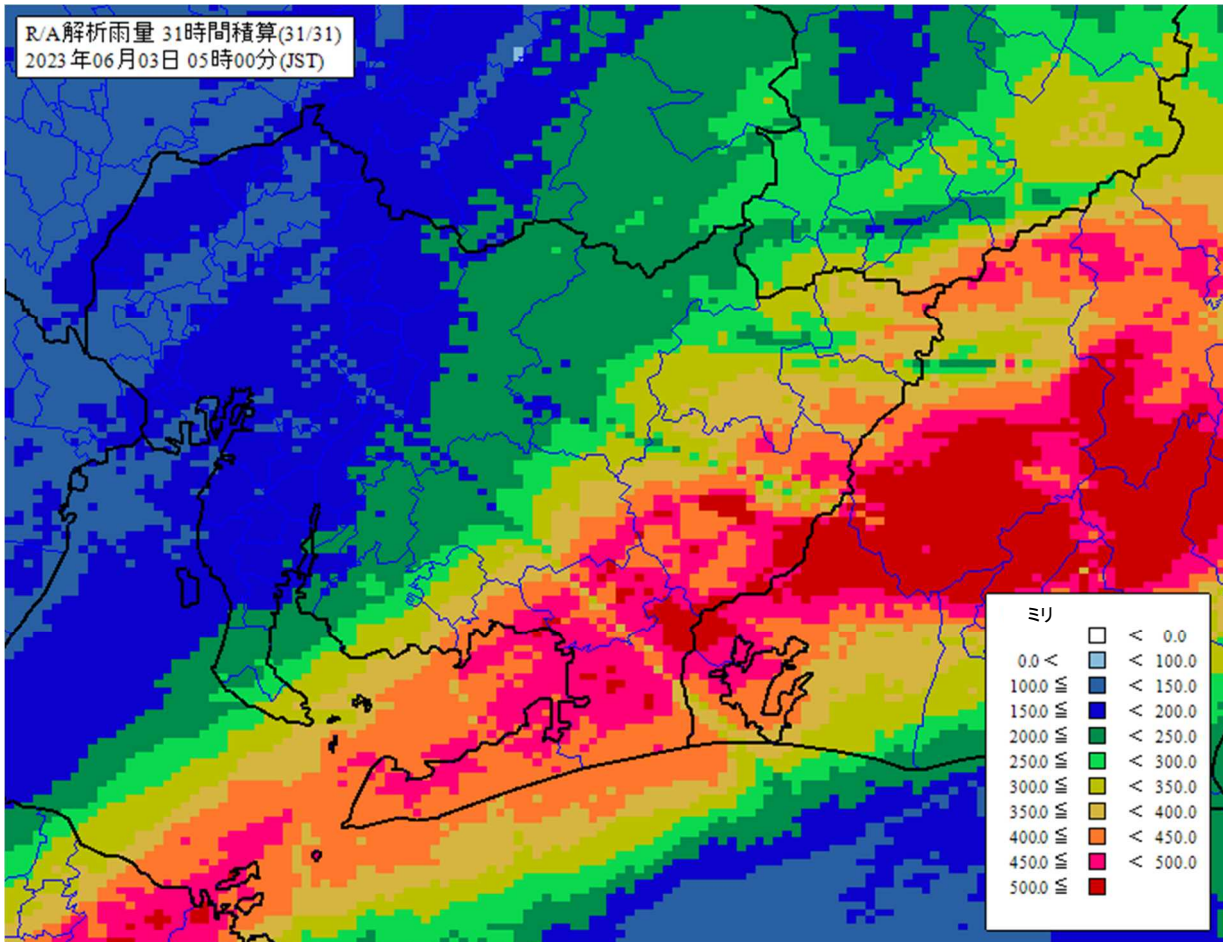


経路上の○印は傍らに記した日の午前9時、●印は午後9時（いずれも日本標準時）の位置で→は消滅を示す。

台風第2号 台風経路図




レーダーエコー合成図（6月1日22時～3日05時、1時間毎）



解析雨量積算図（6月1日22時～3日05時）

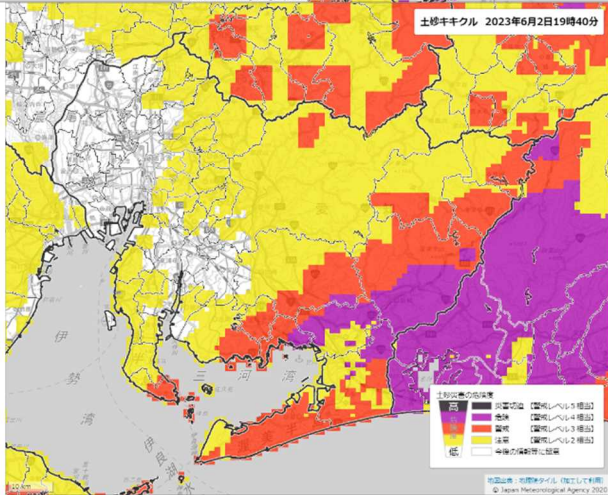
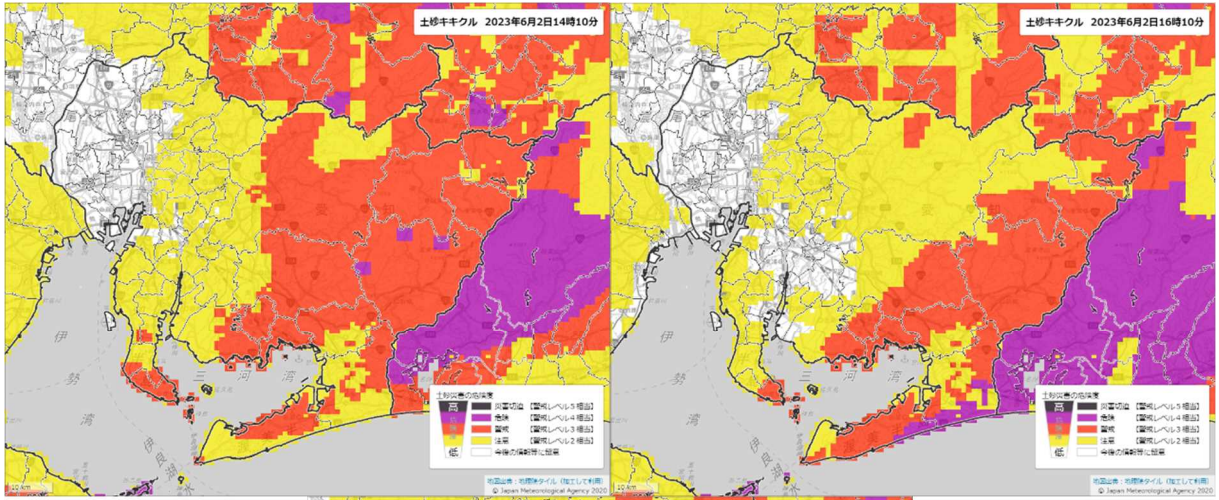
※ 解析雨量とは、気象レーダーとアメダス等の地上の雨量計により観測されたデータを組み合わせ、1 km 四方ごとに過去1時間の雨量を解析したものである。



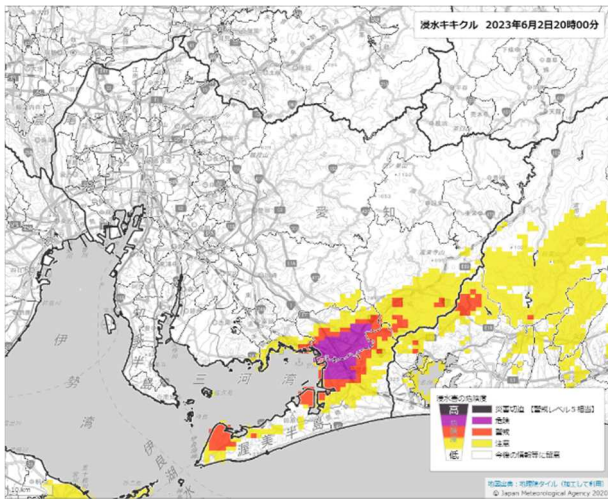
雨雲の動きと線状降水帯の雨域（6月2日15時50分（左）、19時40分（右））

※赤い楕円：線状降水帯の雨域（実線 現在時刻の解析、点線 10～30分先の解析）

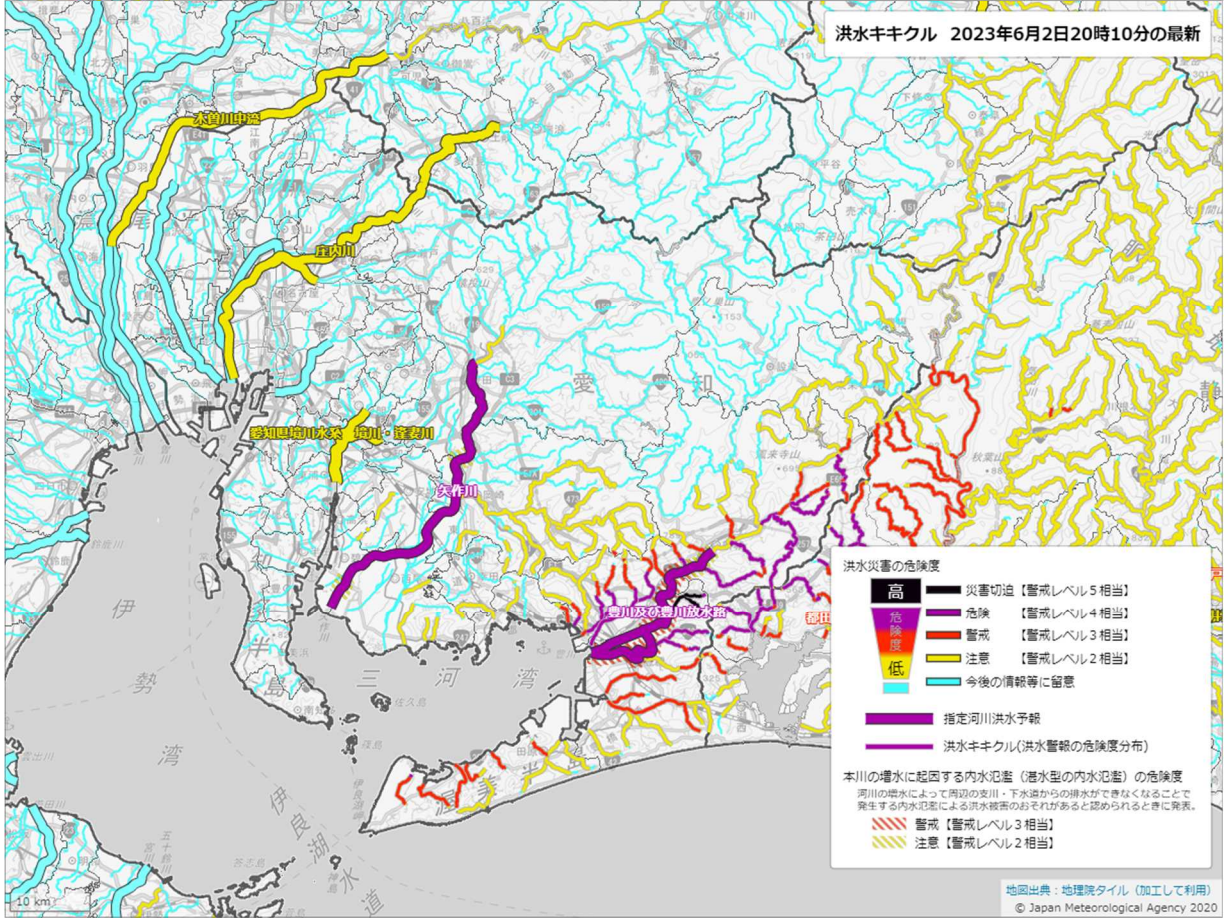
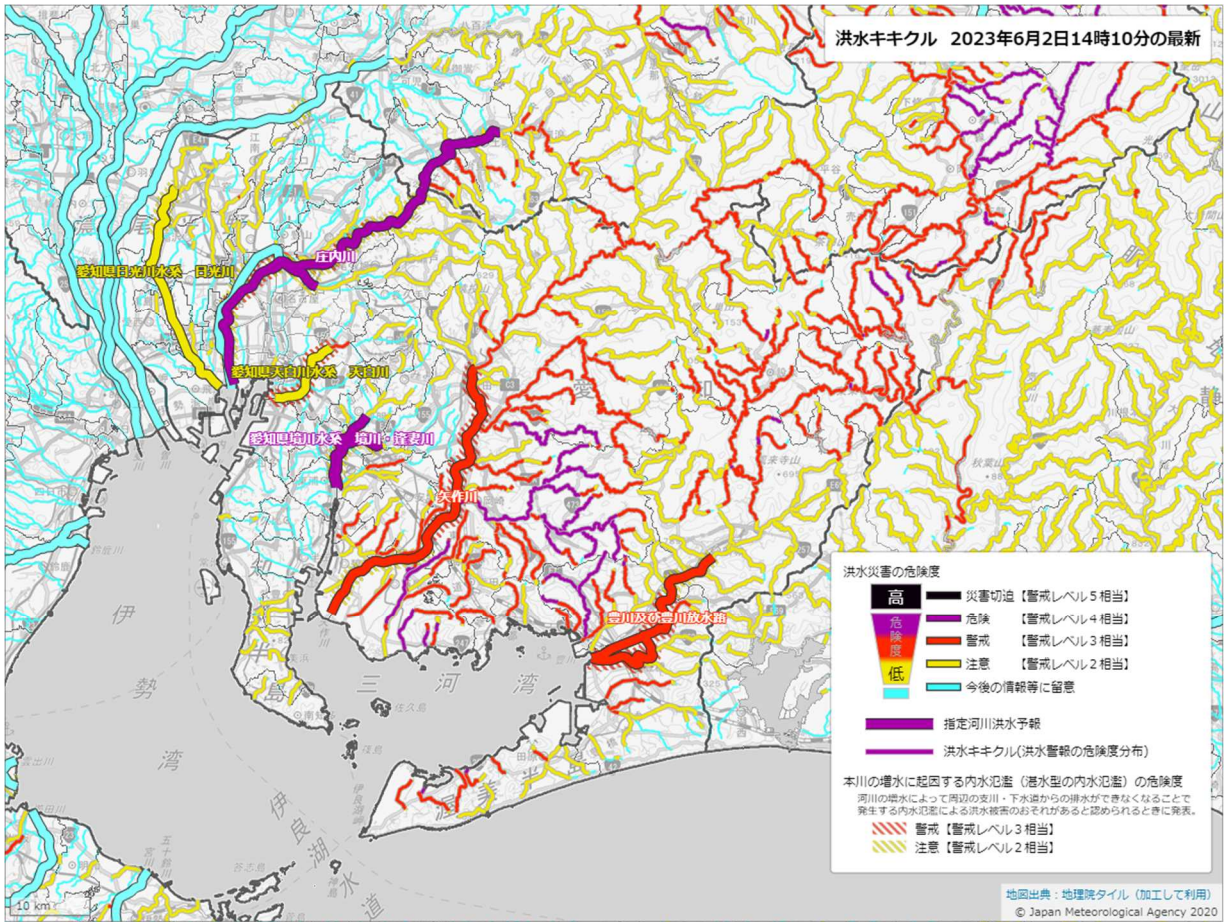
※顕著な大雨に関する気象情報が発表された際には、「雨雲の動き」、「今後の雨」（1時間雨量又は3時間雨量）において、大雨による災害発生の危険度が急激に高まっている線状降水帯の雨域を赤い楕円で表示。現在時刻に解析された線状降水帯の雨域を実線で、10～30分先に解析された線状降水帯の雨域を破線で表示。



土砂キキクル（6月2日14時10分（左上）、16時10分（右上）、19時40分（下））



浸水キキクル（6月2日20時00分）



洪水キキクル (6月2日14時10分(上)、20時10分(下))

○土砂災害警戒情報：警戒レベル4相当

(愛知県・名古屋地方気象台 共同発表) *印は、新たに警戒対象となった地域を示す

発表時刻	情報の名称	警戒対象地域	警戒解除地域
06月02日14時50分	愛知県土砂災害警戒情報 第1号	新城市* 設楽町*	
06月02日16時25分	愛知県土砂災害警戒情報 第2号	豊橋市* 新城市 田原市* 設楽町	
06月02日19時25分	愛知県土砂災害警戒情報 第3号	豊橋市 岡崎市* 豊川市* 蒲郡市* 新城市 田原市 設楽町	
06月02日22時20分	愛知県土砂災害警戒情報 第4号	豊橋市 岡崎市 豊川市 西尾市* 蒲郡市 新城市 田原市 設楽町	
06月03日03時40分	愛知県土砂災害警戒情報 第5号	豊橋市 豊川市 新城市 田原市 設楽町	岡崎市 西尾市 蒲郡市
06月03日06時00分	愛知県土砂災害警戒情報 第6号	豊橋市 新城市	豊川市 田原市 設楽町
06月03日07時15分	愛知県土砂災害警戒情報 第7号		豊橋市 新城市

○指定河川洪水予報

警戒レベル2相当：氾濫注意情報
 警戒レベル3相当：氾濫警戒情報
 警戒レベル4相当：氾濫危険情報
 警戒レベル5相当：氾濫発生情報

(木曽川上流河川事務所・岐阜地方気象台・名古屋地方気象台 共同発表)

発表時刻	情報の名称	対象河川と発表番号	内容
06月02日15時00分	木曽川中流氾濫注意情報	木曽川中流洪水予報第1号	洪水注意報(発表)
06月02日16時40分	木曽川中流氾濫注意情報	木曽川中流洪水予報第2号	洪水注意報
06月02日20時50分	木曽川中流氾濫注意情報	木曽川中流洪水予報第3号	洪水注意報
06月03日00時00分	木曽川中流氾濫注意情報解除	木曽川中流洪水予報第4号	洪水注意報解除

(豊橋河川事務所・名古屋地方気象台 共同発表)

発表時刻	情報の名称	対象河川と発表番号	内容
06月02日13時45分	矢作川氾濫警戒情報	矢作川洪水予報第1号	洪水警報(発表)
06月02日16時00分	矢作川氾濫注意情報	矢作川洪水予報第2号	洪水注意報
06月02日16時40分	矢作川氾濫警戒情報	矢作川洪水予報第3号	洪水警報
06月02日17時40分	矢作川氾濫危険情報	矢作川洪水予報第4号	洪水警報
06月02日21時30分	矢作川氾濫警戒情報	矢作川洪水予報第5号	洪水警報
06月03日00時40分	矢作川氾濫注意情報(警戒情報解除)	矢作川洪水予報第6号	洪水注意報(警報解除)
06月03日12時50分	矢作川氾濫注意情報解除	矢作川洪水予報第7号	洪水注意報解除

(豊橋河川事務所・名古屋地方気象台 共同発表)

発表時刻	情報の名称	対象河川と発表番号	内容
06月02日12時20分	豊川及び豊川放水路氾濫警戒情報	豊川及び豊川放水路洪水予報第1号	洪水警報(発表)
06月02日16時00分	豊川及び豊川放水路氾濫警戒情報	豊川及び豊川放水路洪水予報第2号	洪水警報
06月02日17時40分	豊川及び豊川放水路氾濫危険情報	豊川及び豊川放水路洪水予報第3号	洪水警報
06月03日01時00分	豊川及び豊川放水路氾濫危険情報	豊川及び豊川放水路洪水予報第4号	洪水警報
06月03日02時45分	豊川及び豊川放水路氾濫危険情報	豊川及び豊川放水路洪水予報第5号	洪水警報
06月03日04時20分	豊川及び豊川放水路氾濫注意情報(警戒情報解除)	豊川及び豊川放水路洪水予報第6号	洪水注意報(警報解除)
06月03日06時00分	豊川及び豊川放水路氾濫注意情報	豊川及び豊川放水路洪水予報第7号	洪水注意報
06月03日08時30分	豊川及び豊川放水路氾濫注意情報解除	豊川及び豊川放水路洪水予報第8号	洪水注意報解除

(庄内川河川事務所・名古屋地方気象台 共同発表)

発表時刻	情報の名称	対象河川と発表番号	内容
06月02日13時40分	庄内川氾濫警戒情報	庄内川洪水予報第1号	洪水警報(発表)
06月02日14時10分	庄内川氾濫危険情報	庄内川洪水予報第2号	洪水警報
06月02日14時40分	庄内川氾濫危険情報	庄内川洪水予報第3号	洪水警報
06月02日16時00分	庄内川氾濫注意情報(警戒情報解除)	庄内川洪水予報第4号	洪水注意報(警報解除)
06月02日17時10分	庄内川氾濫注意情報	庄内川洪水予報第5号	洪水注意報
06月02日18時30分	庄内川氾濫注意情報	庄内川洪水予報第6号	洪水注意報
06月02日22時00分	庄内川氾濫注意情報解除	庄内川洪水予報第7号	洪水注意報解除

(愛知県尾張建設事務所・名古屋地方気象台 共同発表)

発表時刻	情報の名称	対象河川と発表番号	内容
06月02日13時50分	愛知県天白川水系 天白川氾濫注意情報	愛知県天白川水系 天白川洪水予報第1号	洪水注意報(発表)
06月02日17時40分	愛知県天白川水系 天白川氾濫注意情報解除	愛知県天白川水系 天白川洪水予報第2号	洪水注意報解除

(愛知県知立建設事務所・名古屋地方気象台 共同発表)

発表時刻	情報の名称	対象河川と発表番号	内容
06月02日11時40分	愛知県境川水系 境川・逢妻川氾濫注意情報	愛知県境川水系 境川・逢妻川洪水予報第1号	洪水注意報(発表)
06月02日12時40分	愛知県境川水系 境川・逢妻川氾濫警戒情報	愛知県境川水系 境川・逢妻川洪水予報第2号	洪水警報(発表)
06月02日13時30分	愛知県境川水系 境川・逢妻川氾濫警戒情報	愛知県境川水系 境川・逢妻川洪水予報第3号	洪水警報
06月02日14時10分	愛知県境川水系 境川・逢妻川氾濫危険情報	愛知県境川水系 境川・逢妻川洪水予報第4号	洪水警報
06月02日17時10分	愛知県境川水系 境川・逢妻川氾濫警戒情報	愛知県境川水系 境川・逢妻川洪水予報第5号	洪水警報
06月02日18時40分	愛知県境川水系 境川・逢妻川氾濫注意情報(警戒情報解除)	愛知県境川水系 境川・逢妻川洪水予報第6号	洪水注意報(警報解除)
06月03日00時00分	愛知県境川水系 境川・逢妻川氾濫注意情報解除	愛知県境川水系 境川・逢妻川洪水予報第7号	洪水注意報解除

(愛知県海部建設事務所・名古屋地方気象台 共同発表)

発表時刻	情報の名称	対象河川と発表番号	内容
06月02日13時00分	愛知県日光川水系 日光川氾濫注意情報	愛知県日光川水系 日光川洪水予報第1号	洪水注意報(発表)
06月02日20時10分	愛知県日光川水系 日光川氾濫注意情報解除	愛知県日光川水系 日光川洪水予報第2号	洪水注意報解除

2.2 気象情報等の発表状況

○愛知県気象情報

発表時刻	情報の名称
05月31日16時49分	大雨と高波に関する愛知県気象情報 第1号
06月01日06時06分	大雨と高波に関する愛知県気象情報 第2号
06月01日11時11分	大雨と高波に関する愛知県気象情報 第3号
06月01日16時29分	大雨と高波に関する愛知県気象情報 第4号
06月02日06時03分	大雨と高波に関する愛知県気象情報 第5号
06月02日17時04分	大雨と高波及び突風に関する愛知県気象情報 第6号
06月02日20時23分	大雨と高波及び突風に関する愛知県気象情報 第7号(凶情報)
06月03日05時56分	大雨と高波及び突風に関する愛知県気象情報 第8号

○顕著な大雨に関する愛知県気象情報

発表時刻	情報の名称	対象地域
06月02日15時51分	顕著な大雨に関する愛知県気象情報 第1号	愛知県東部
06月02日19時51分	顕著な大雨に関する愛知県気象情報 第2号	愛知県東部