

災害時気象資料

—令和5年6月29日から7月1日にかけての九州・山口県の大雨について—

概要	1～ 2
天気図及び気象衛星画像	3～ 4
気象レーダー画像	5～ 7
アメダス総降水量の分布図	8
アメダス降水量の時系列図	9～16
アメダス降水量の極値表	17～25
アメダス降水量の時系列表	26～49
警報・注意報の発表状況	50～71
土砂災害警戒情報の発表状況	72～78
指定河川洪水予報の発表状況	79～80
気象情報の発表状況	81～90
参考資料（雨の強さと降り方）	91

注)この資料に使用した値はすべて速報値であり、後日修正することがあります。

令和5年7月4日
福岡管区気象台

概要

【気象の状況】

梅雨前線に向かって暖かく湿った空気の流れ込みが続く状況で、6月29日から7月1日にかけて朝鮮半島付近の梅雨前線が九州南部まで南下したため、九州及び山口県では大気の状態が非常に不安定となった。特に6月30日から7月1日にかけて、梅雨前線の南下に伴い山口県で線状降水帯が発生するなど、局地的に猛烈な雨や非常に激しい雨が降り、記録的な大雨となった。

【大雨の状況】

6月29日の明け方から九州及び山口県では局地的に非常に激しい雨が降り、30日の未明からは九州及び山口県の広い範囲で断続的に非常に激しい雨や猛烈な雨となった。特に30日の夜遅くから7月1日未明にかけて、山口県、福岡県では猛烈な雨が降り、記録的短時間大雨情報を発表して警戒を呼び掛けた。

6月29日から7月1日かけての期間降水量は、福岡県、熊本県、大分県、宮崎県及び鹿児島県で400ミリを超える所があった。日最大1時間降水量は、山口県下関市豊田で106.5ミリ、大分県由布市湯布院で68.0ミリを観測し、それぞれ年間1位の記録を更新した。

【災害の状況】

<山口県>令和5年7月3日12時00分現在 山口県防災危機管理課調べ

人的被害:死者1名(山口市1名)

住家被害:一部損壊1棟(下関市)

床上浸水:187棟(美祢市135棟、山口市39棟、下関10棟、山陽小野田市2棟)

床下浸水:181棟(美祢市137棟、山口市32棟、下関市5棟、山陽小野田市5棟、他)

その他の被害:道路78箇所(冠水等)、河川7箇所(溢水等)、公園2箇所(流木等)、県営住宅2箇所(擁壁損傷等)

<福岡県>令和5年7月1日22時00分現在 福岡県防災危機管理局調べ

人的被害:軽傷1名(岡垣町1名)

住家被害:全壊1棟(岡垣町1棟)、半壊1棟(福津市1棟)

その他の被害:道路5件(損壊3件、埋没2件)、土砂災害5件(がけ崩れ5件)

<大分県>令和5年7月3日07時00分現在 大分県防災対策企画課調べ

人的被害:行方不明1名

住家被害:全壊1棟(由布市)、一部損壊2棟(日田市)

非住家被害:一部損壊2棟(日田市1棟、豊後高田市1棟)

その他の被害:道路50件、河川1件、土砂災害3件(地すべり1件、がけ崩れ2件)

<熊本県>令和5年7月4日14時00分現在 熊本県危機管理防災課調べ

住家被害 52件(人的被害なし)

床上浸水:16件(熊本市1件、合志市1件、南阿蘇村1件、益城町13件)

床下浸水:34件(西原村3件、南阿蘇村2件、益城町29件)

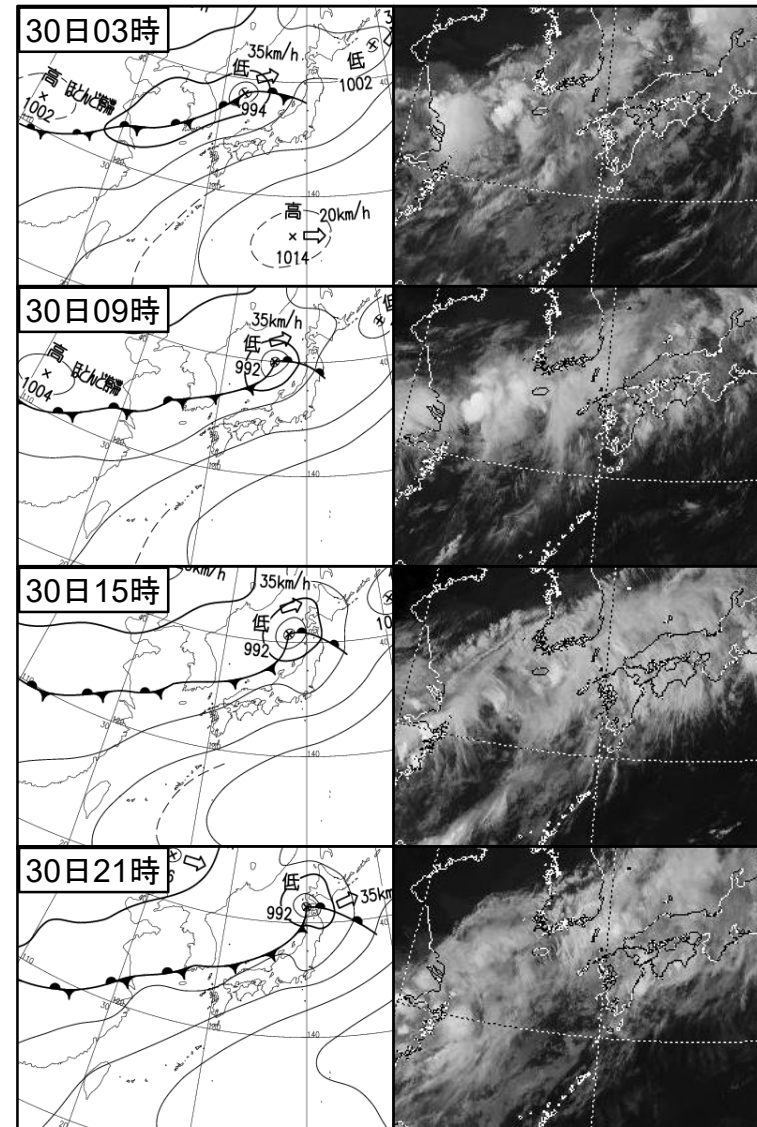
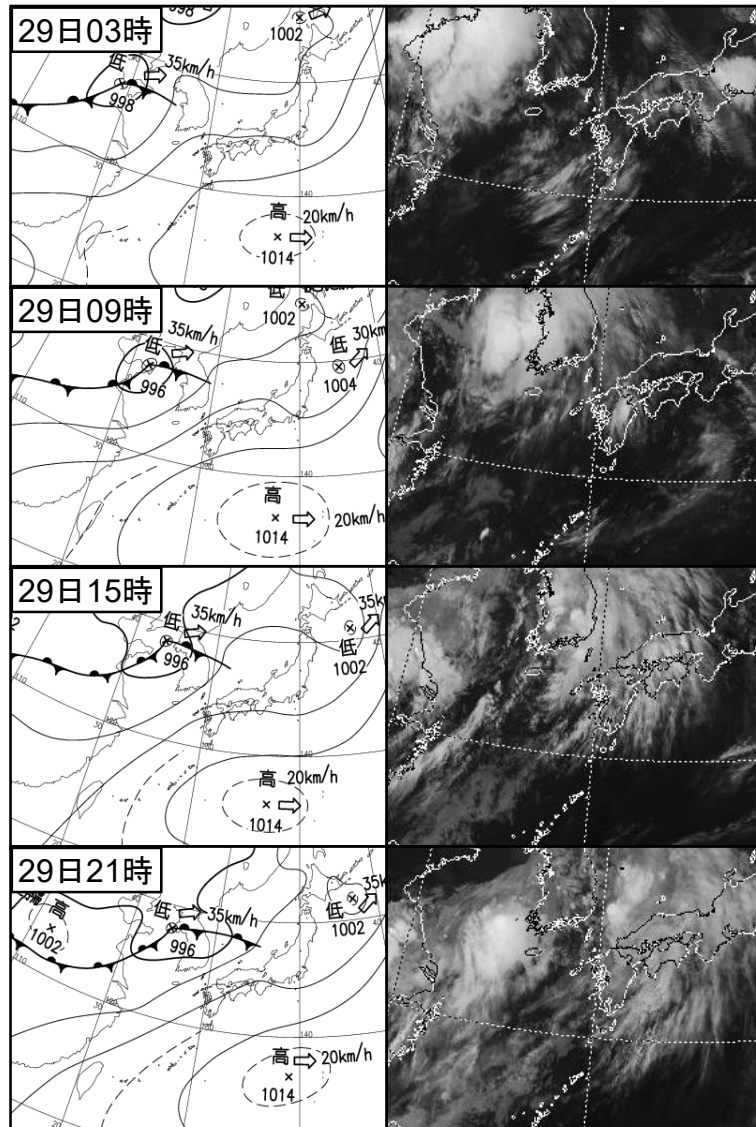
土砂流入2件:山都町1件、高森町1件

その他被害:河川溢水:境川(玉名市)、木山川(益城町)、岩戸川(益城町)

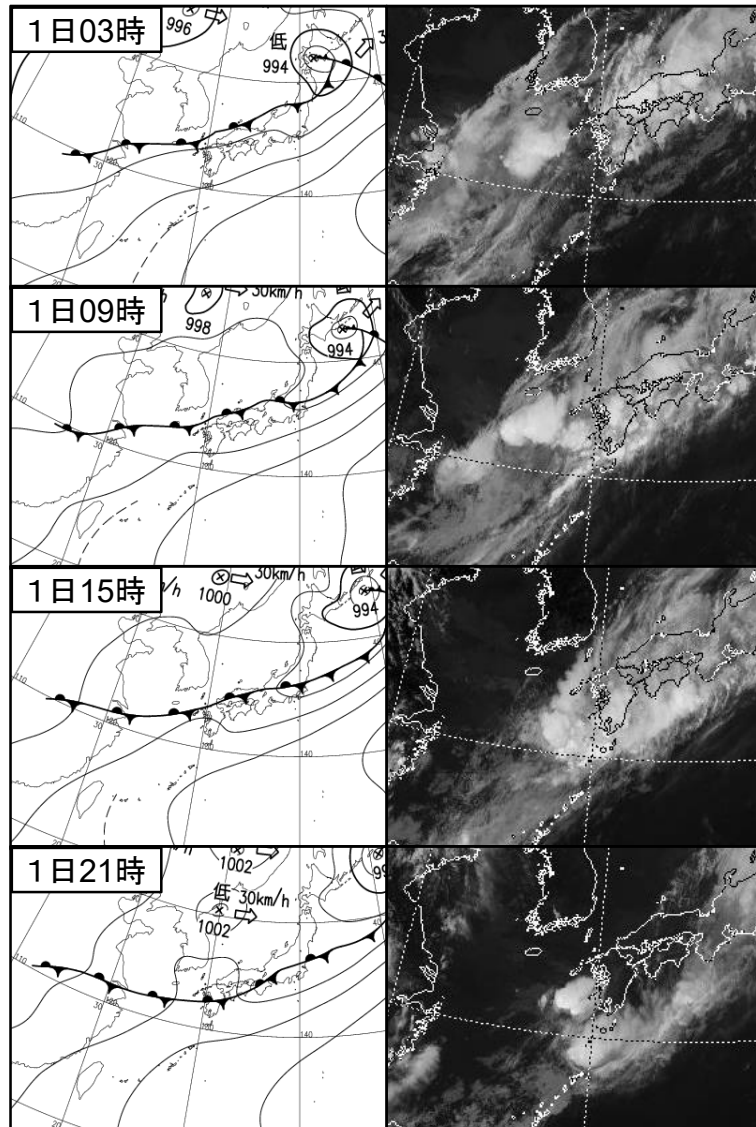
<佐賀県、長崎県、宮崎県、鹿児島県>各県調べ

人的・住家被害なし

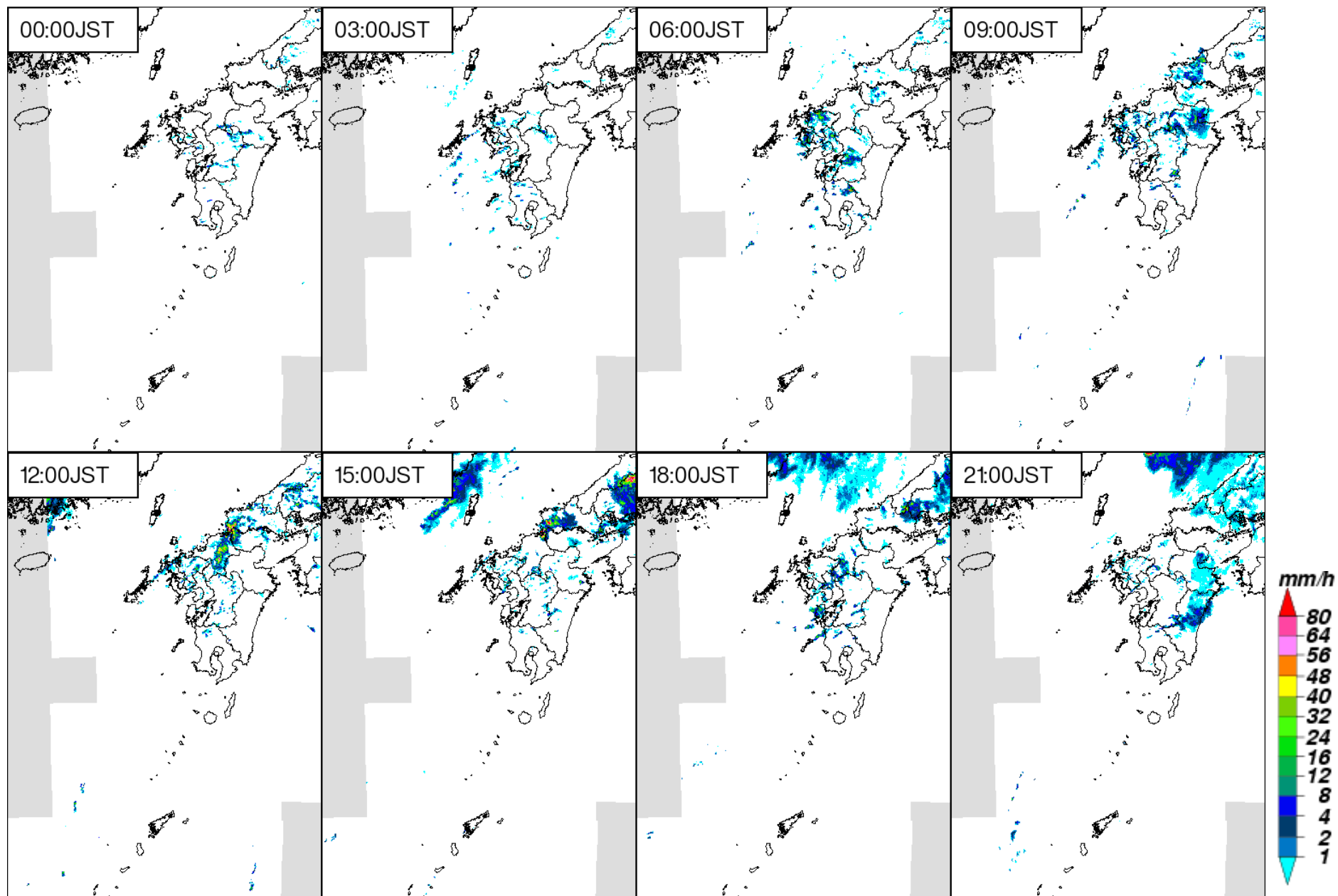
天気図及び気象衛星画像 6月29日～6月30日 6時間毎



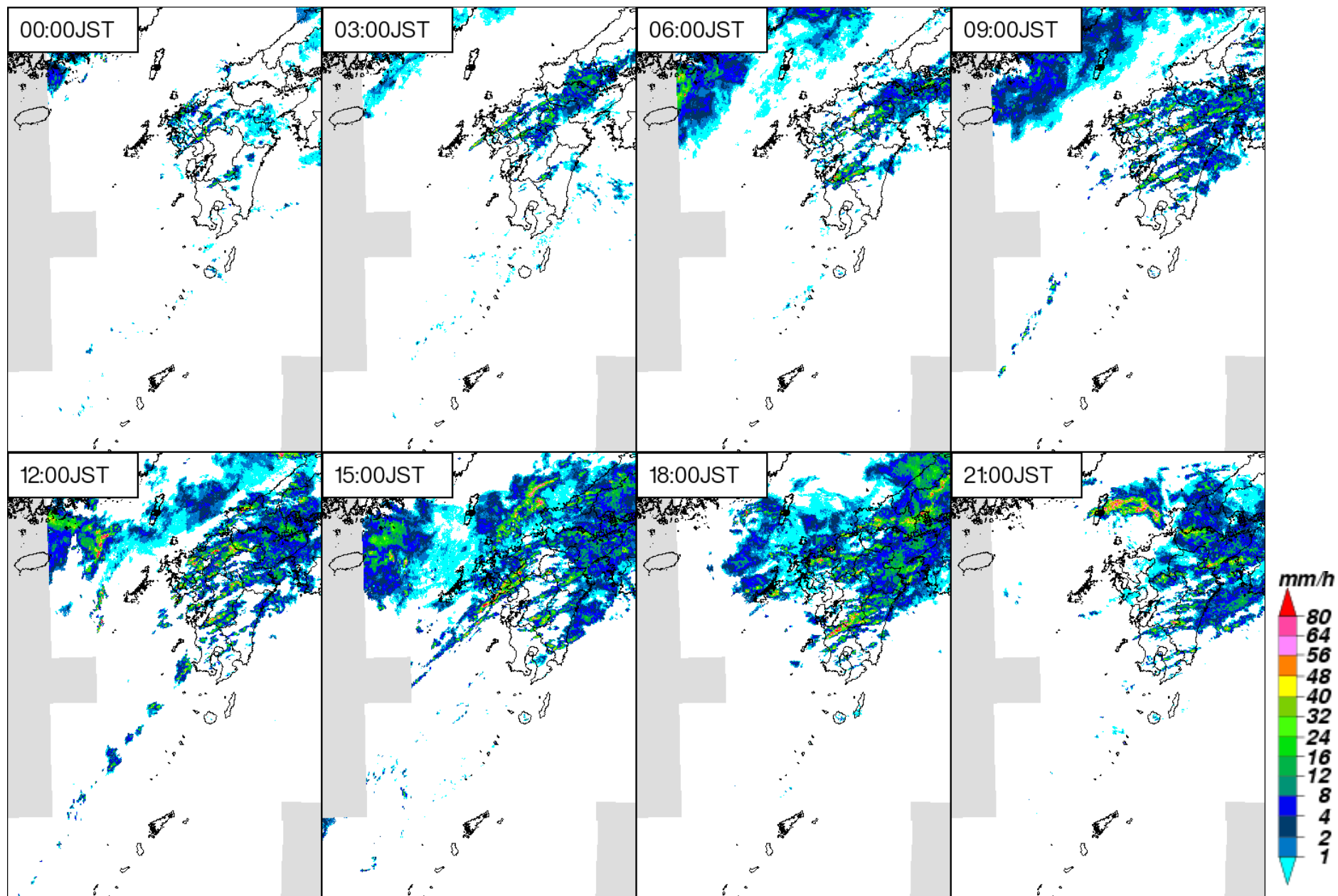
天気図及び気象衛星画像 7月1日 6時間毎



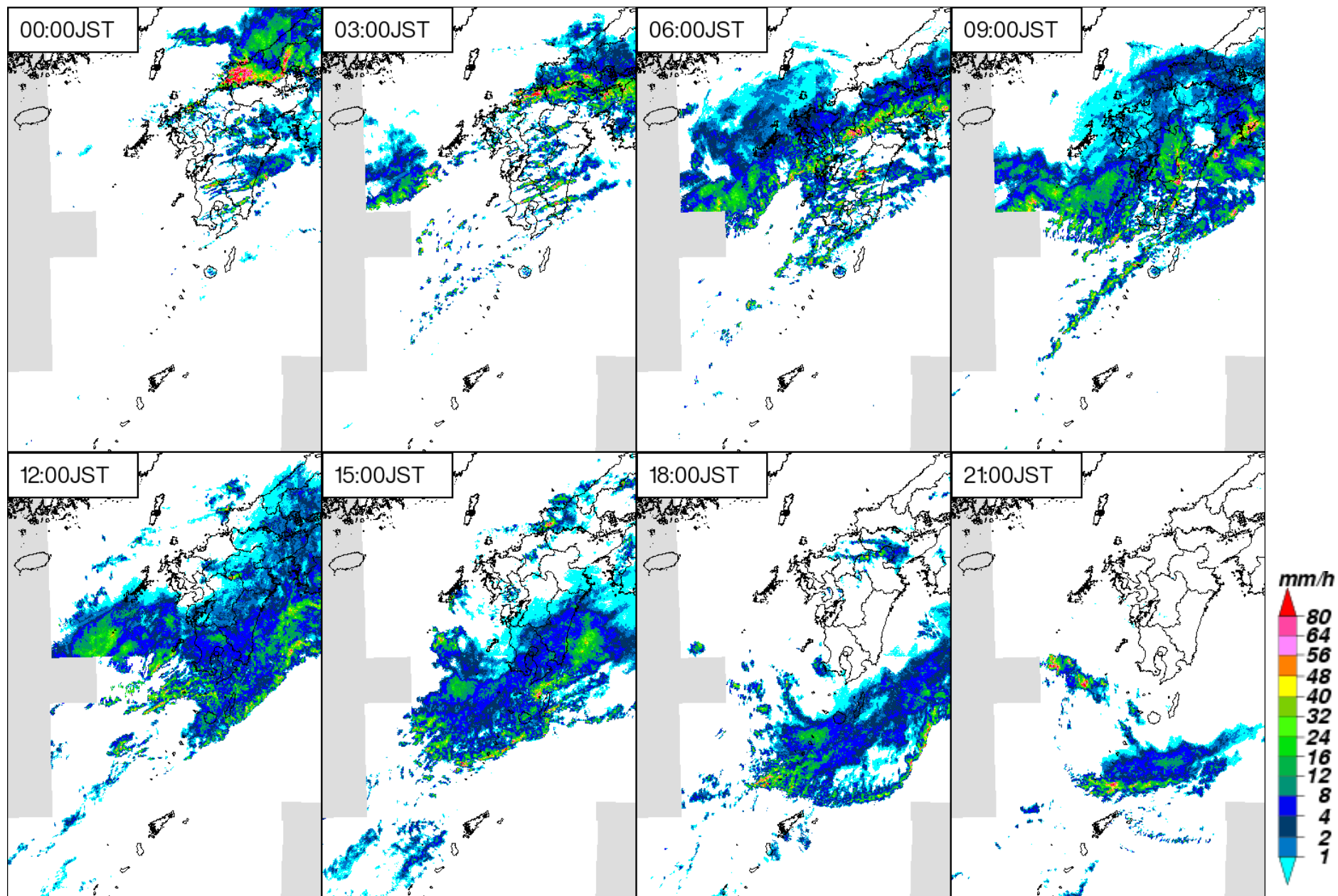
気象レーダー画像(6月29日 3時間毎)



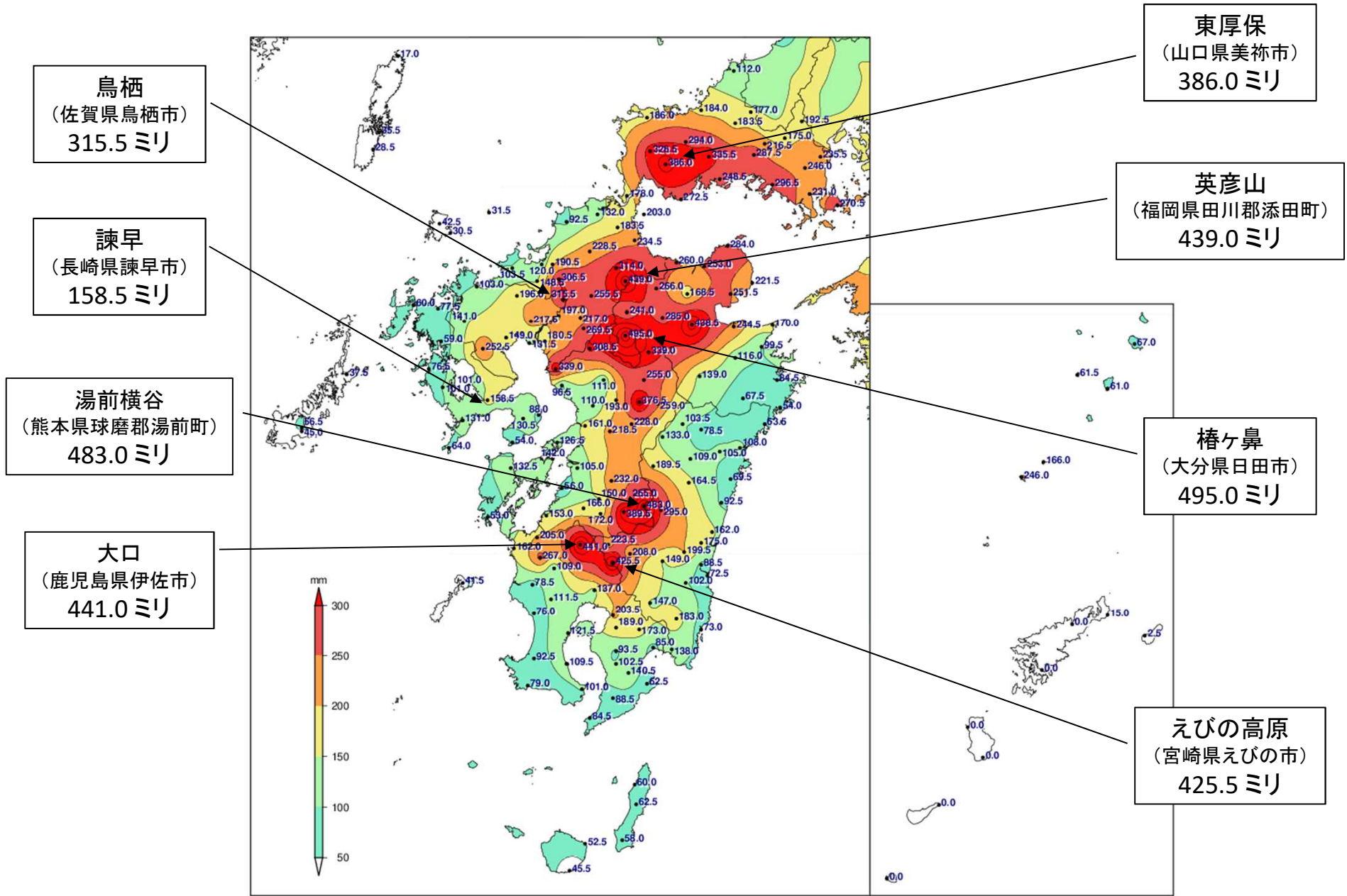
気象レーダー画像(6月30日 3時間毎)



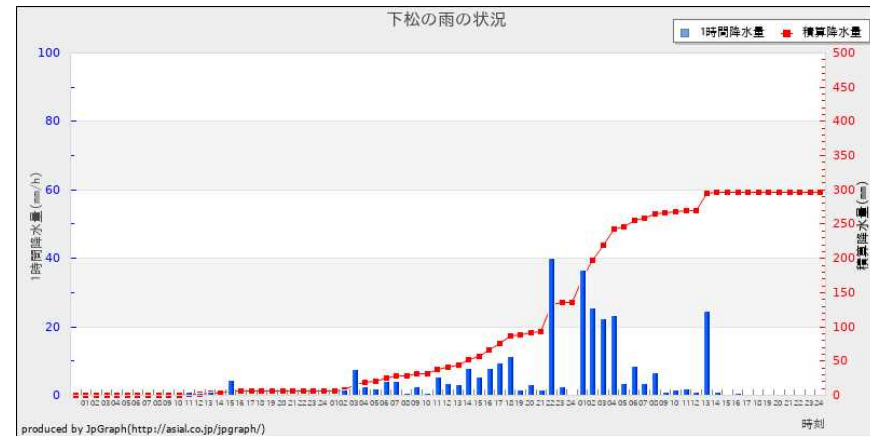
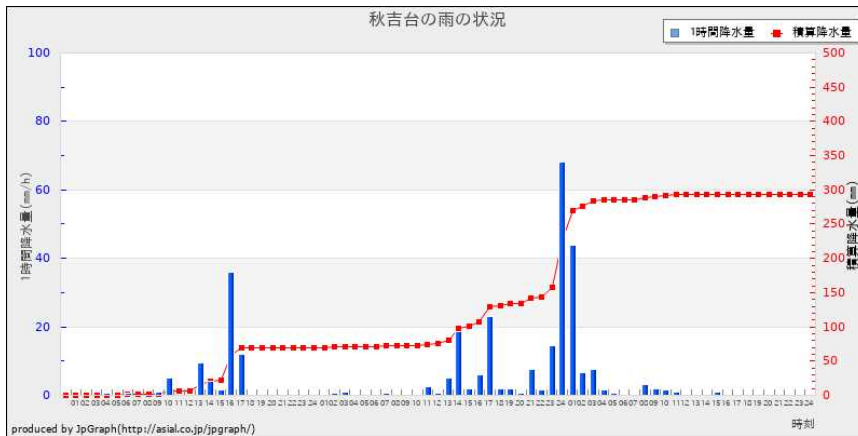
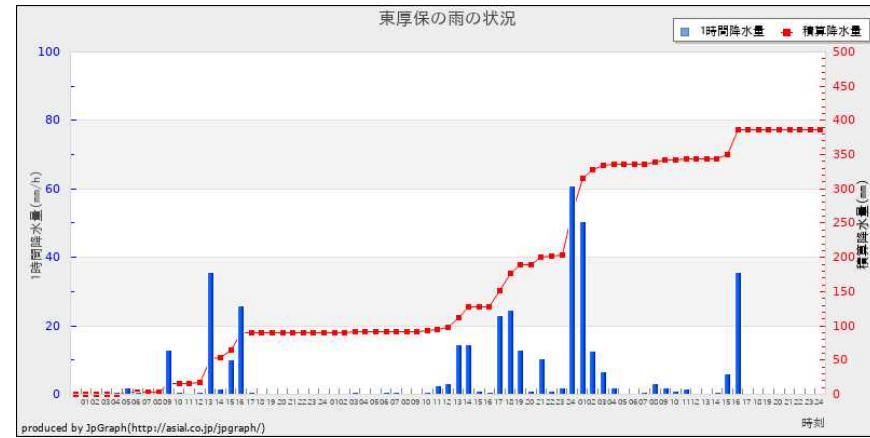
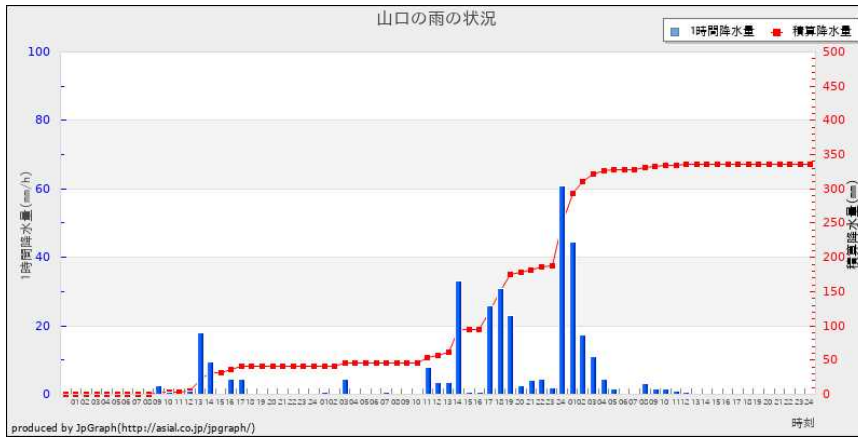
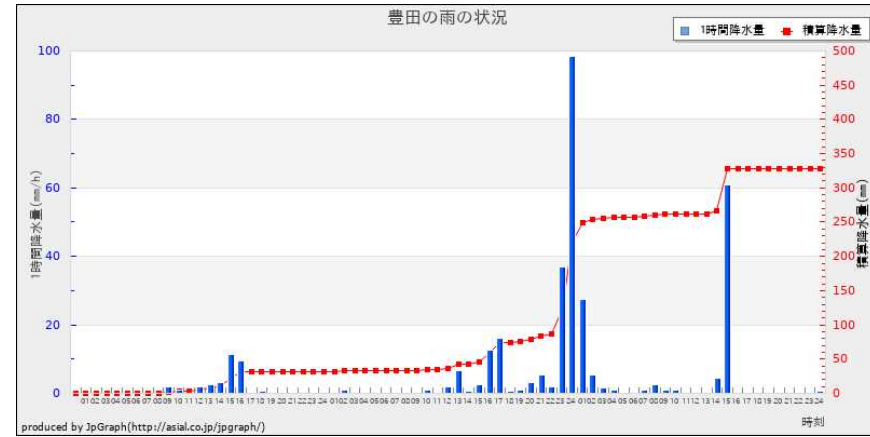
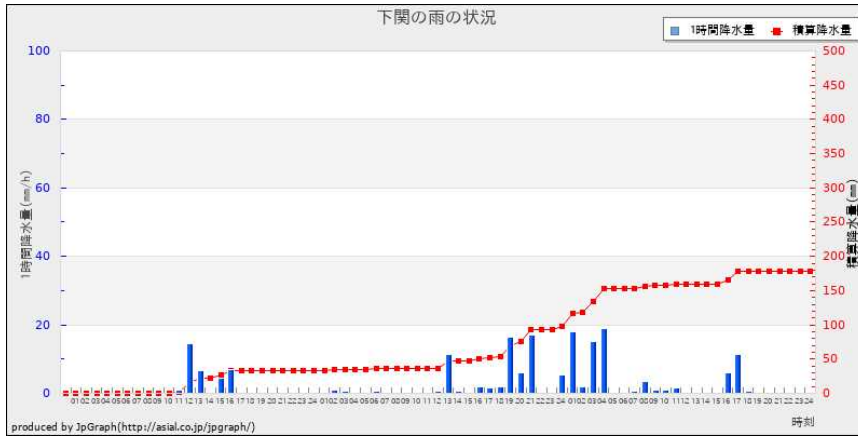
気象レーダー画像(7月1日 3時間毎)



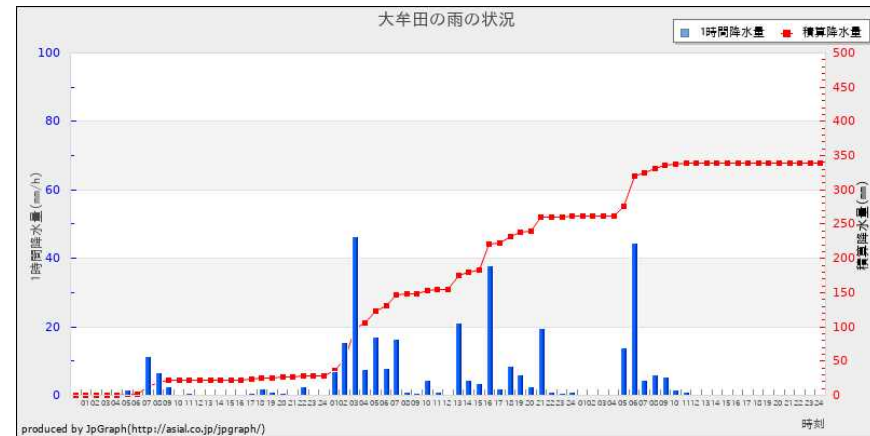
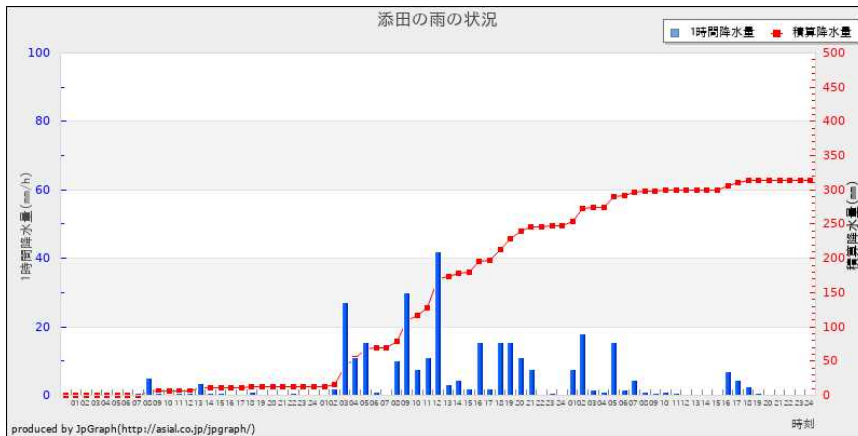
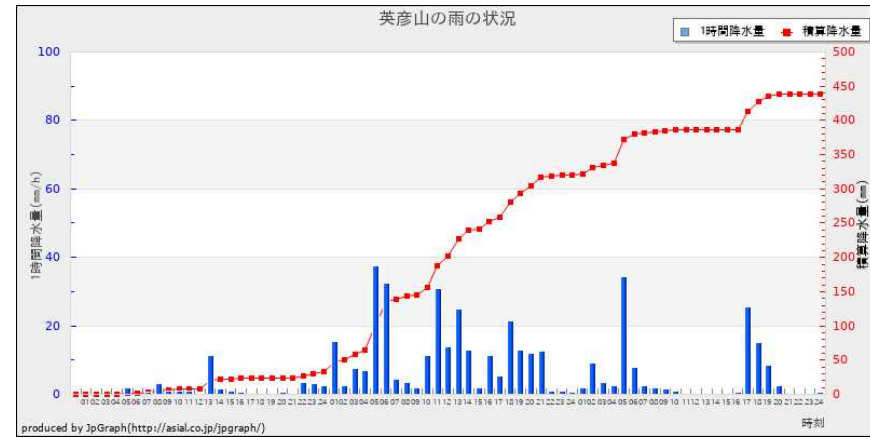
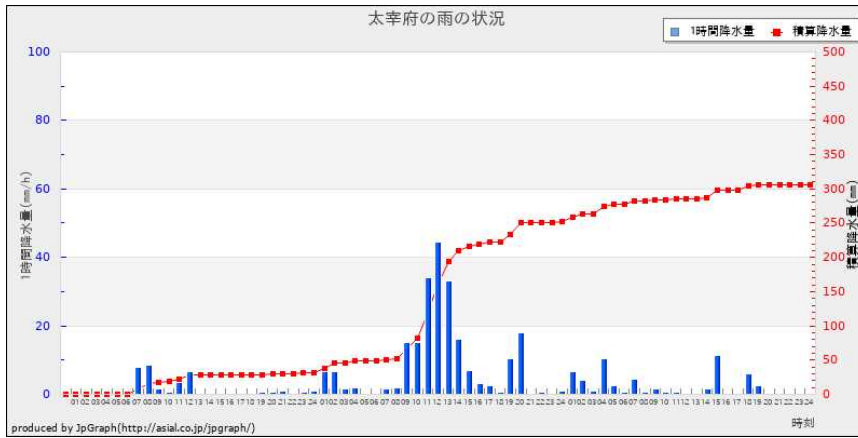
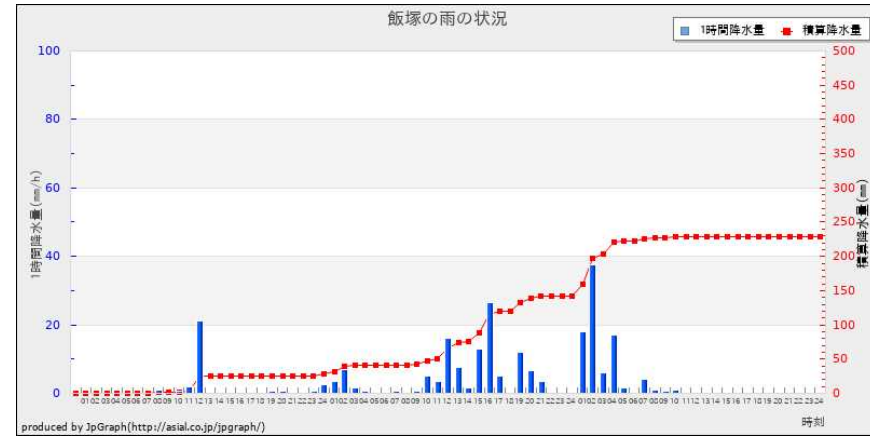
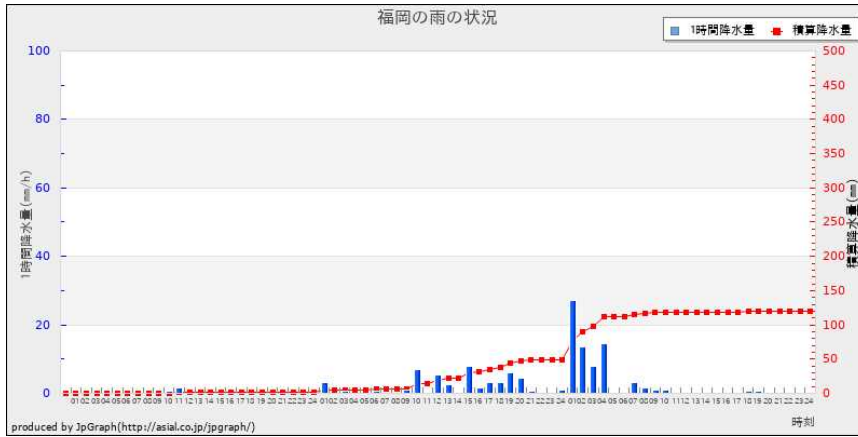
アメダス総降水量の分布図(6月29日~7月1日)



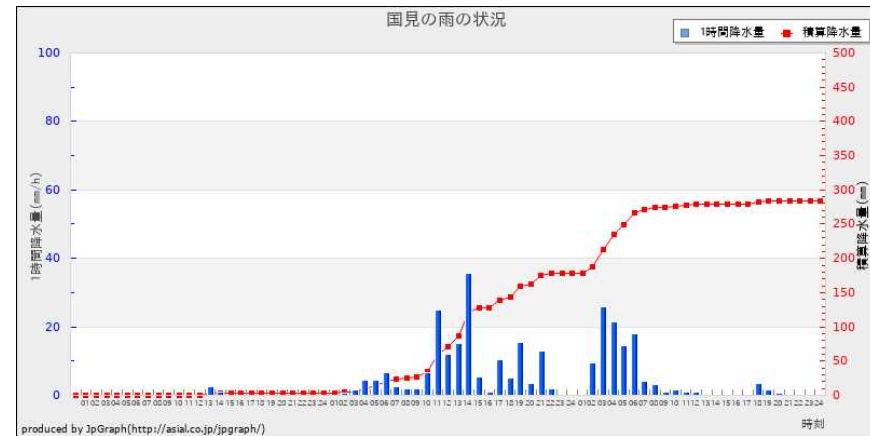
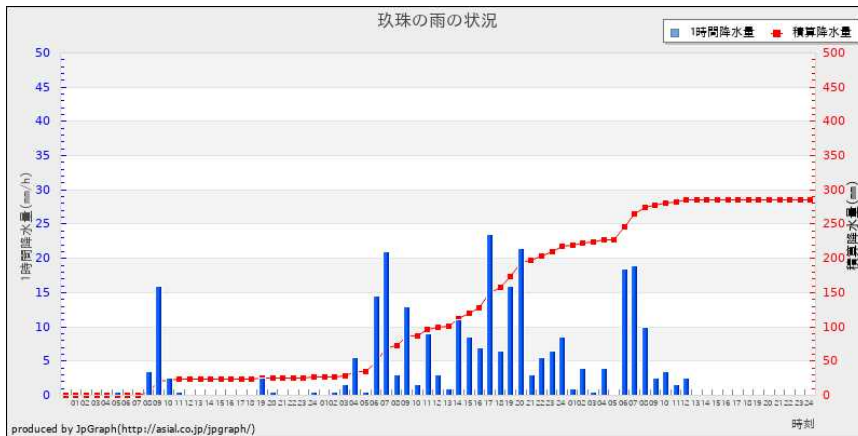
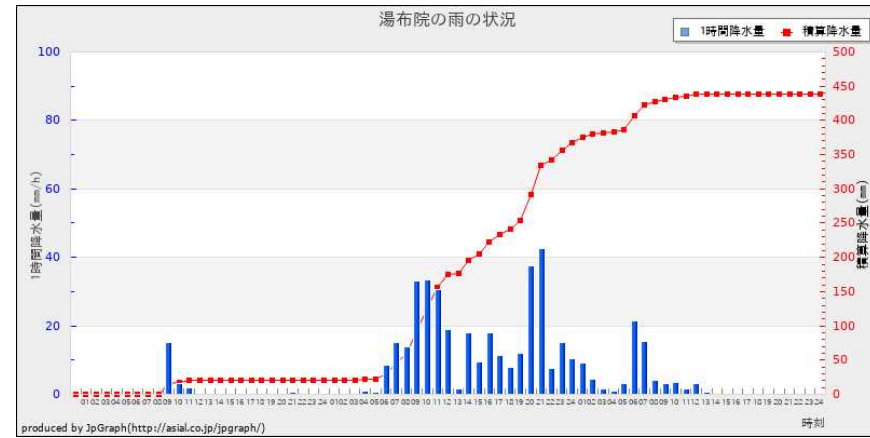
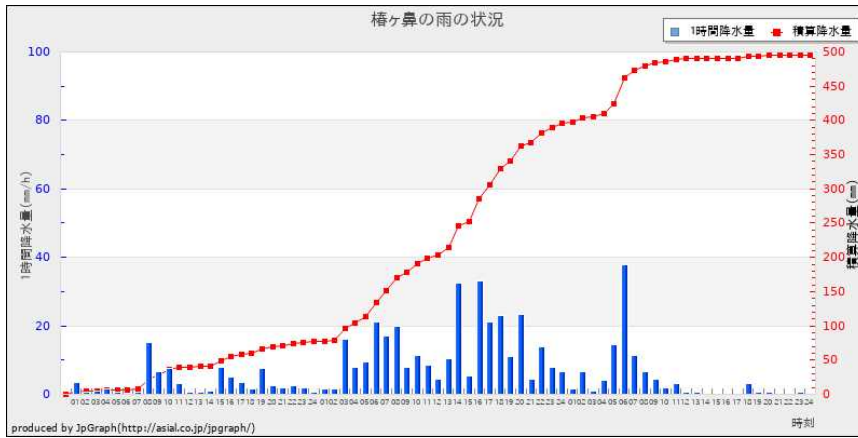
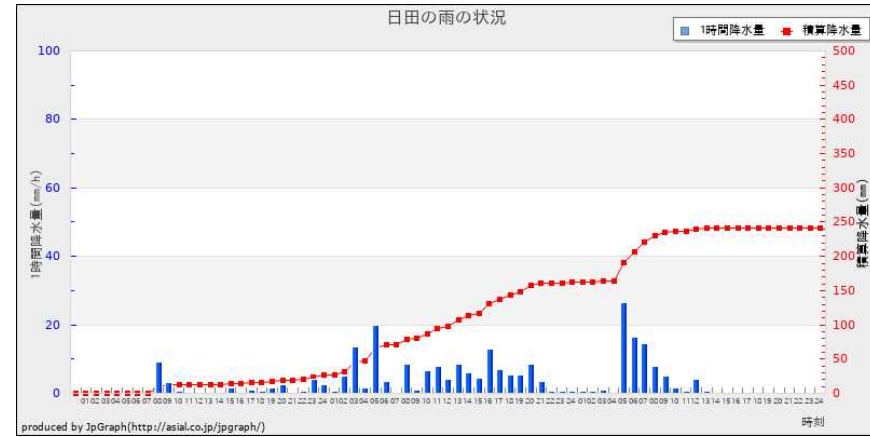
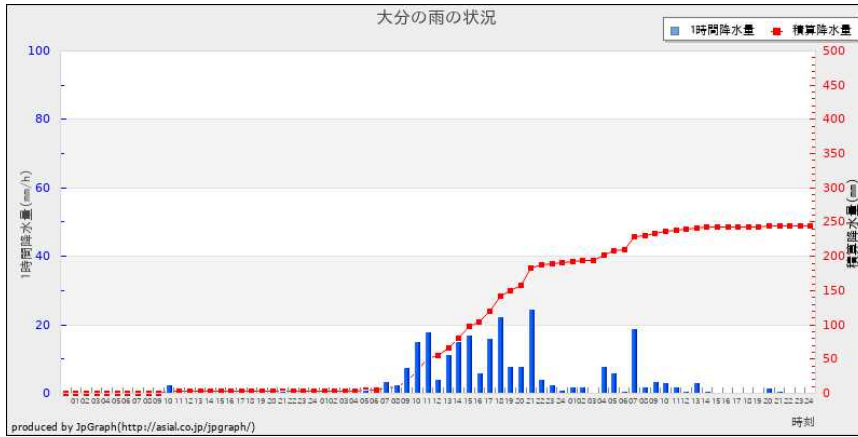
アメダス降水量の時系列図(6月29日01時~7月1日24時):山口県



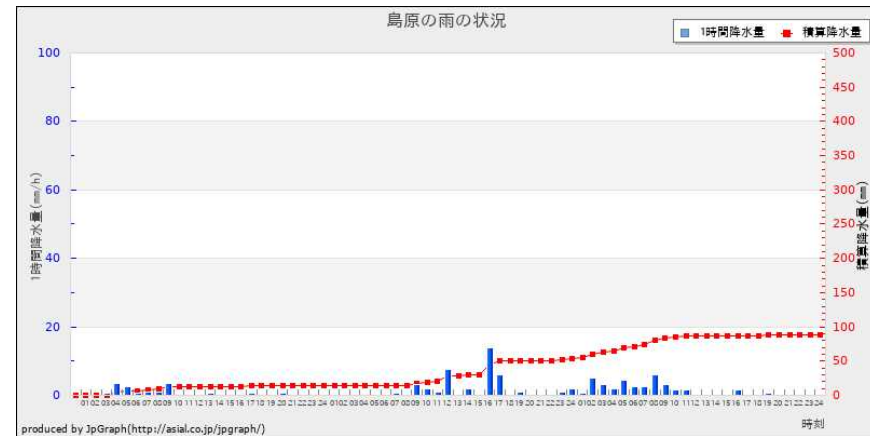
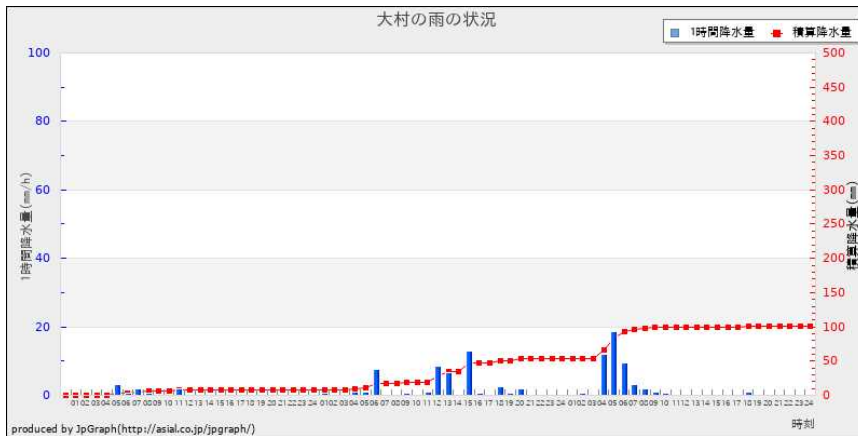
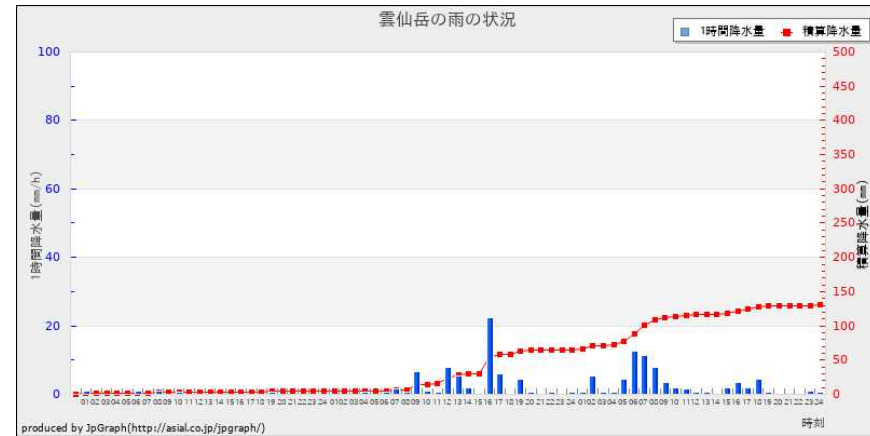
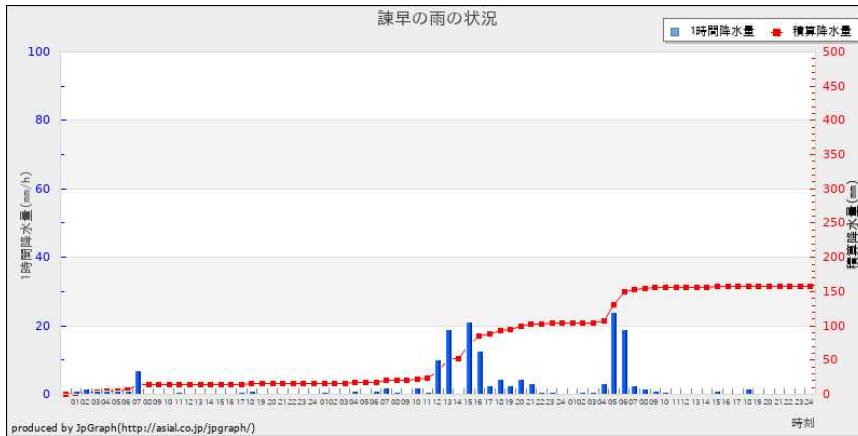
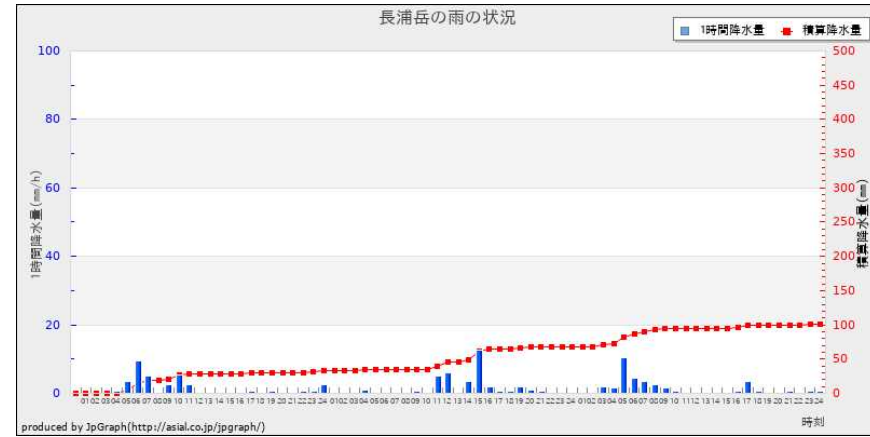
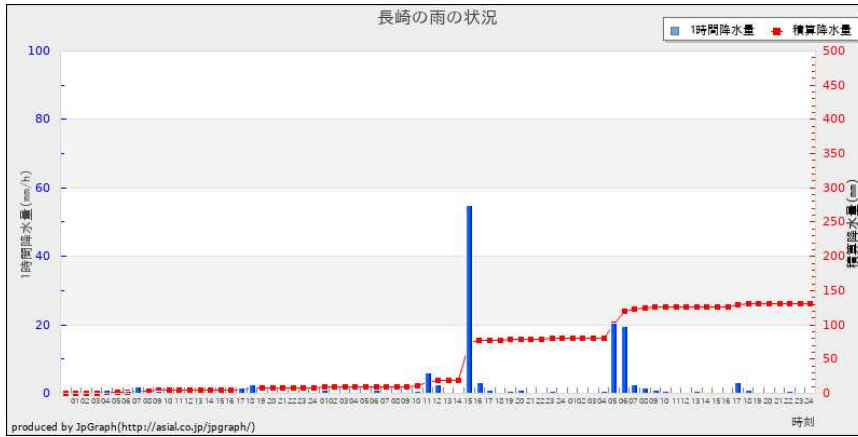
アメダス降水量の時系列図(6月29日01時~7月1日24時):福岡県



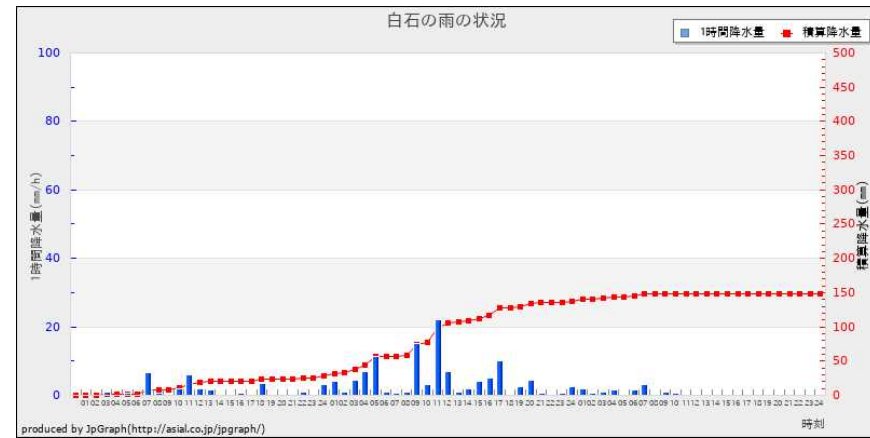
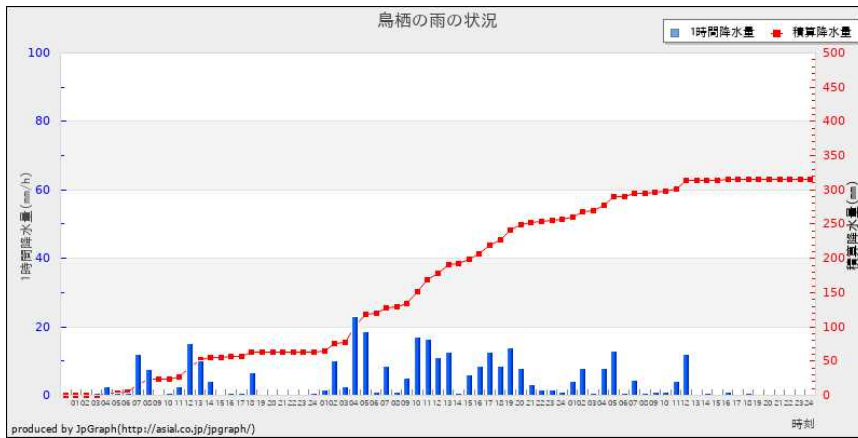
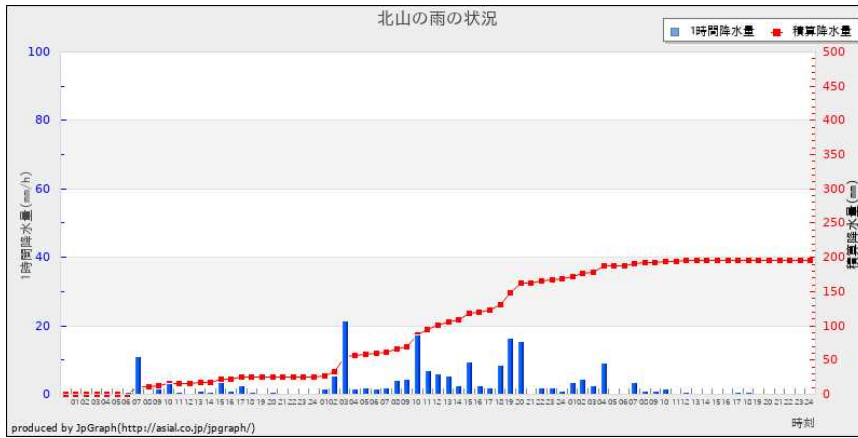
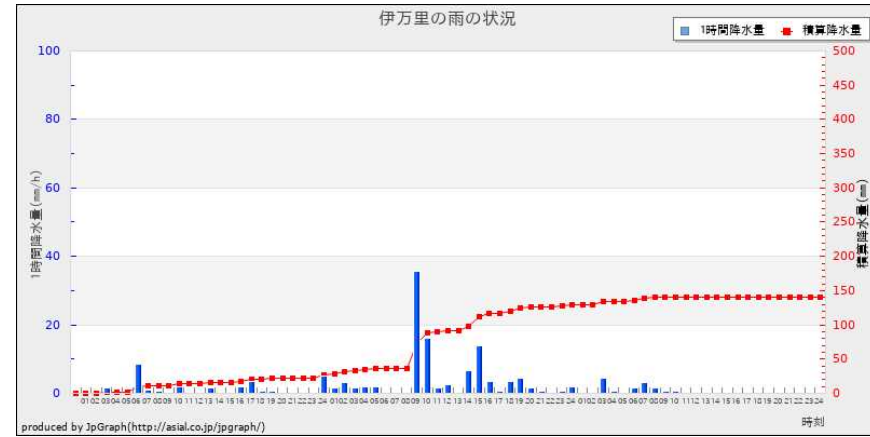
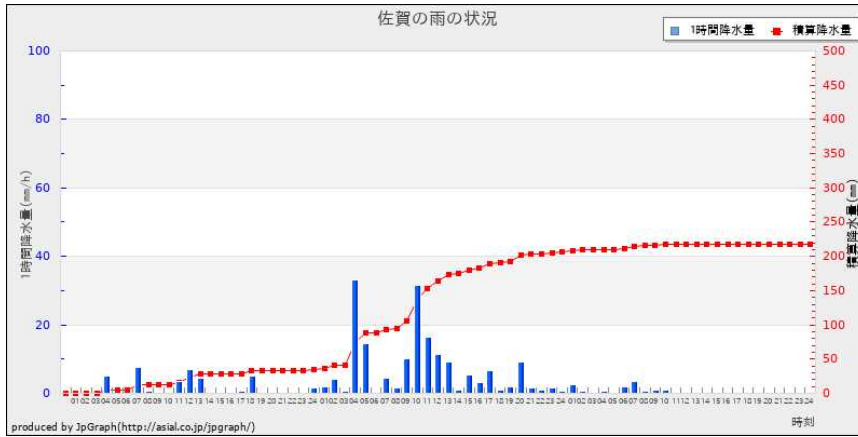
アメダス降水量の時系列図(6月29日01時~7月1日24時):大分県



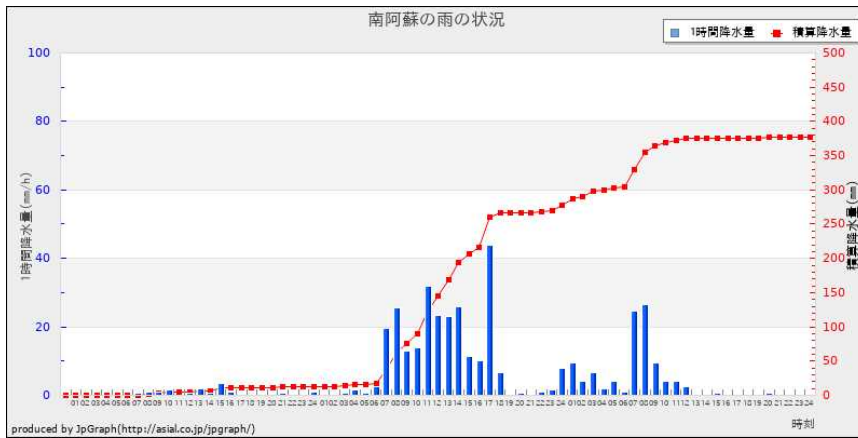
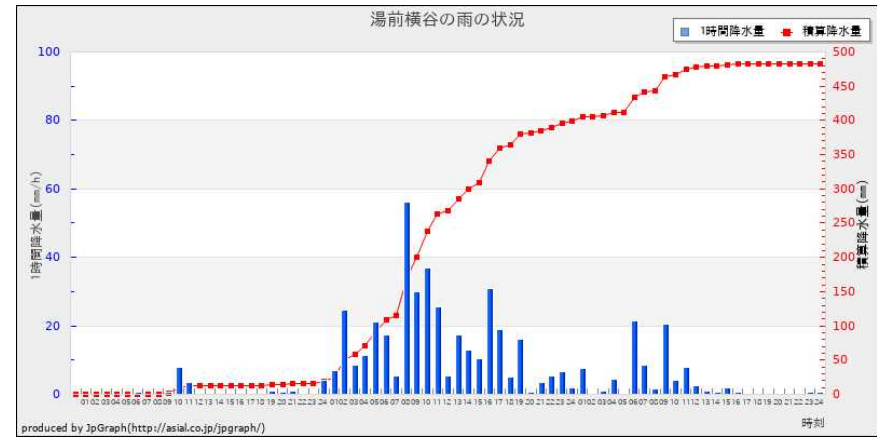
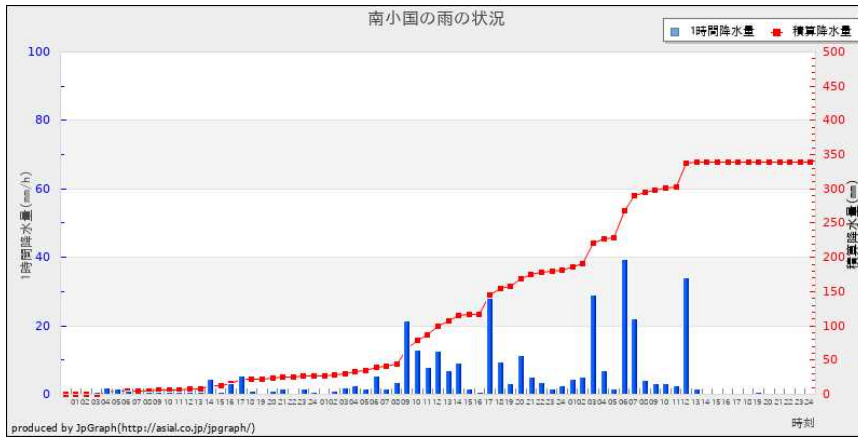
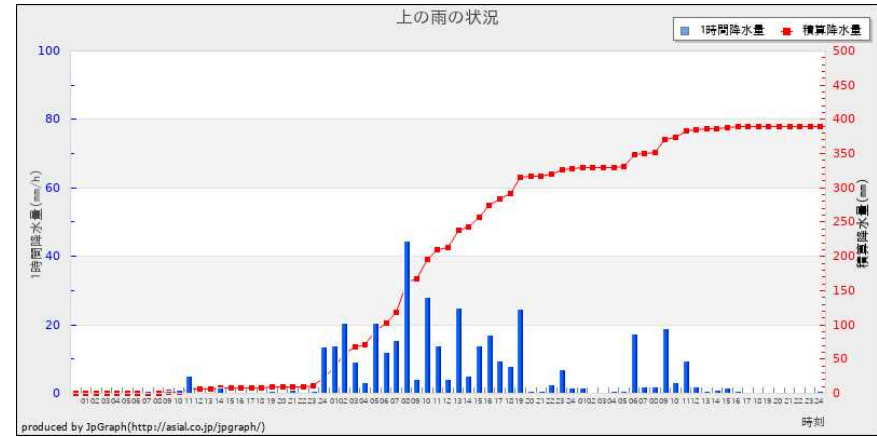
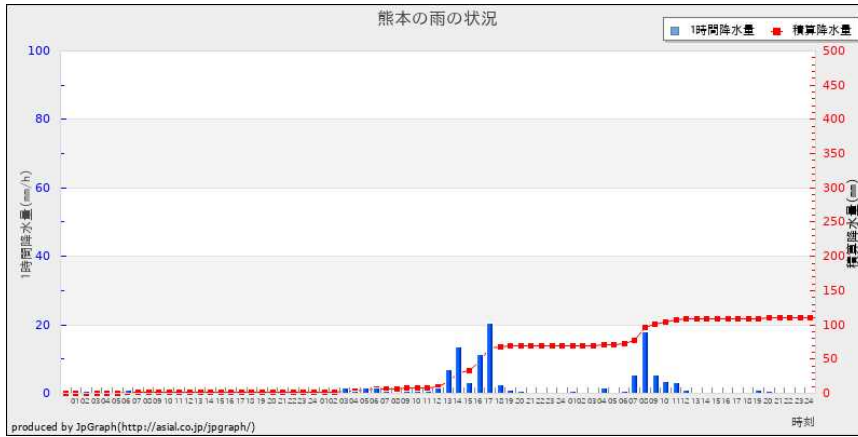
アメダス降水量の時系列図(6月29日01時~7月1日24時):長崎県



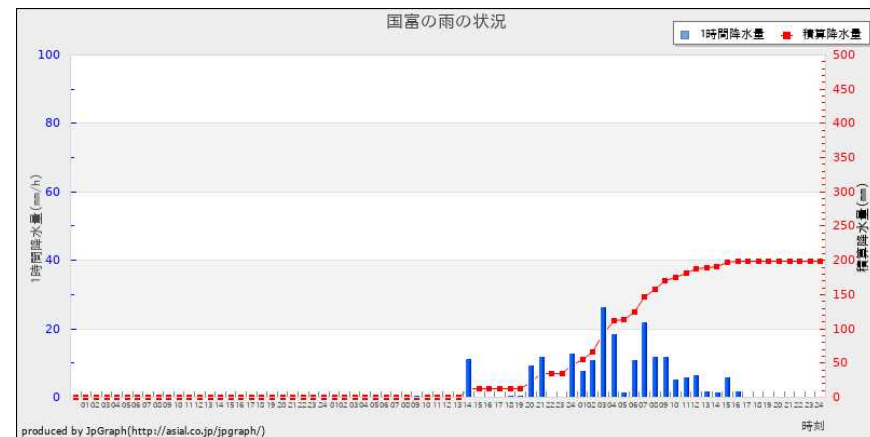
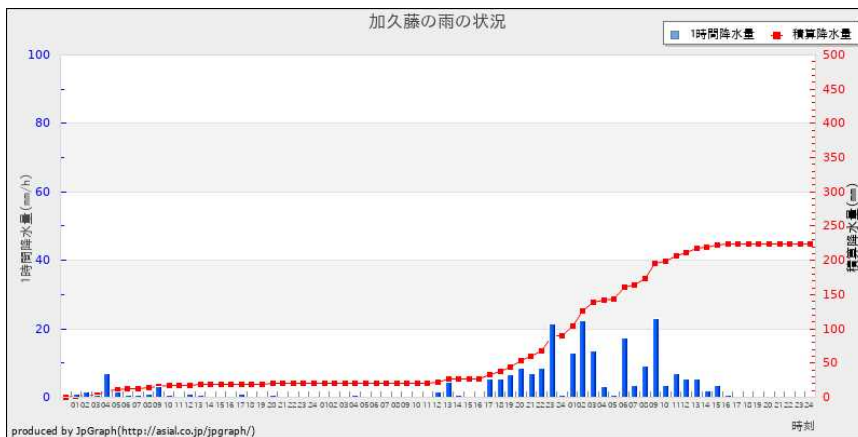
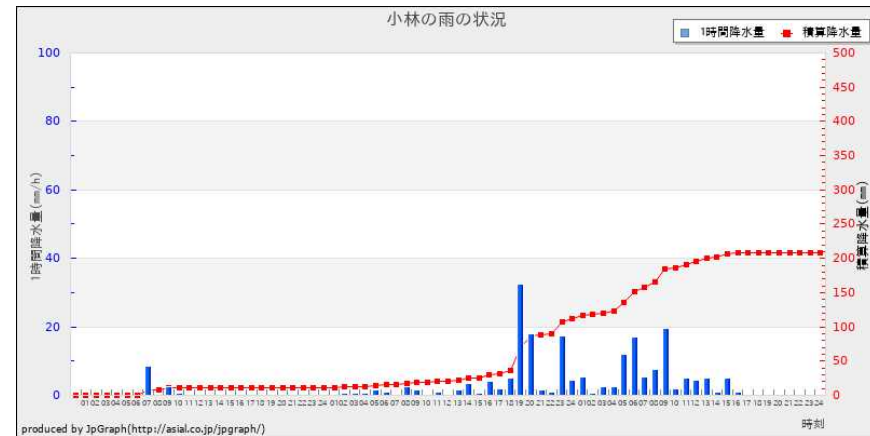
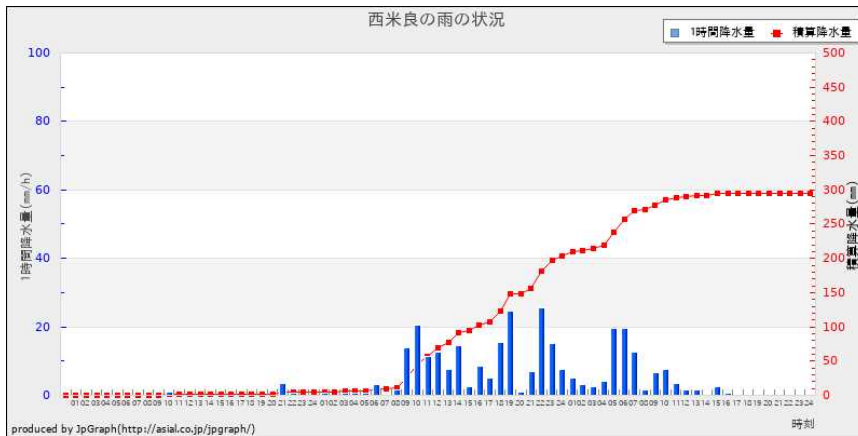
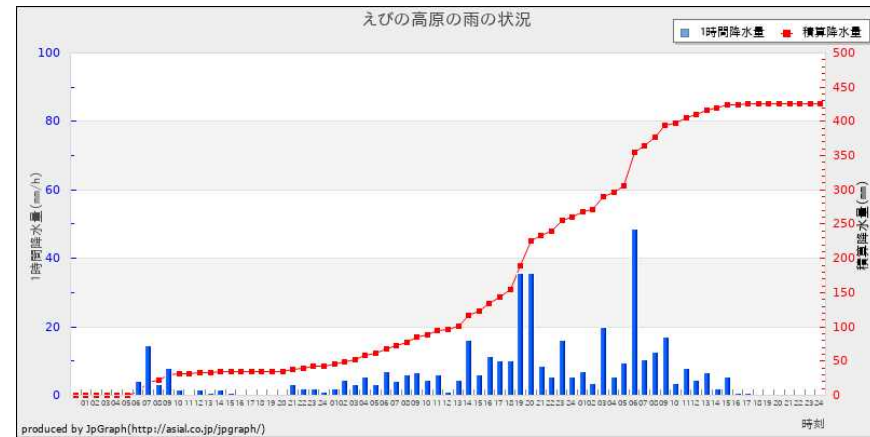
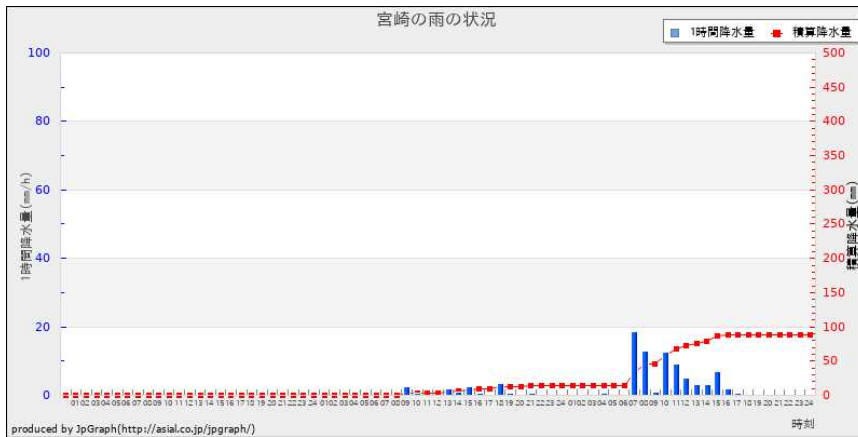
アメダス降水量の時系列図(6月29日01時~7月1日24時):佐賀県



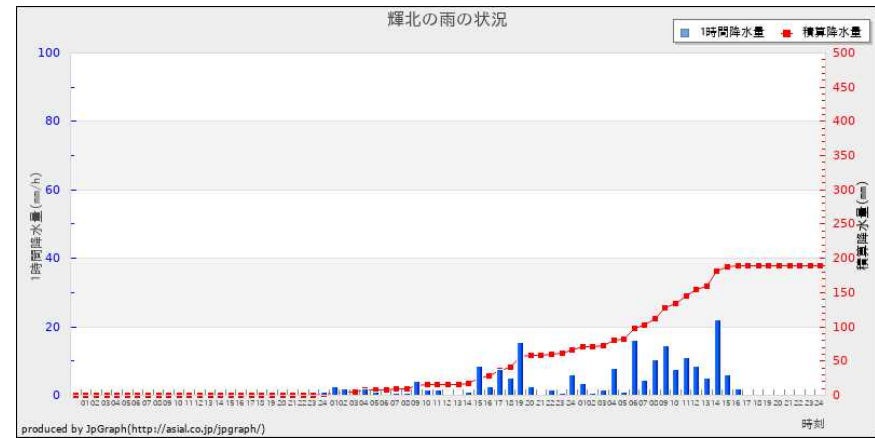
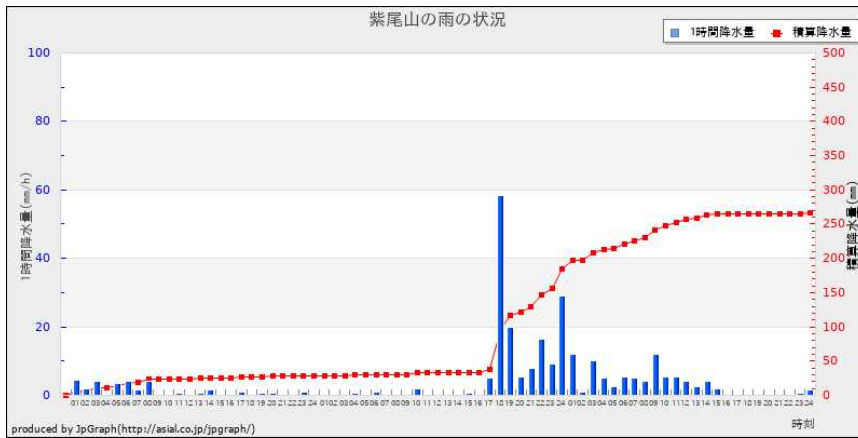
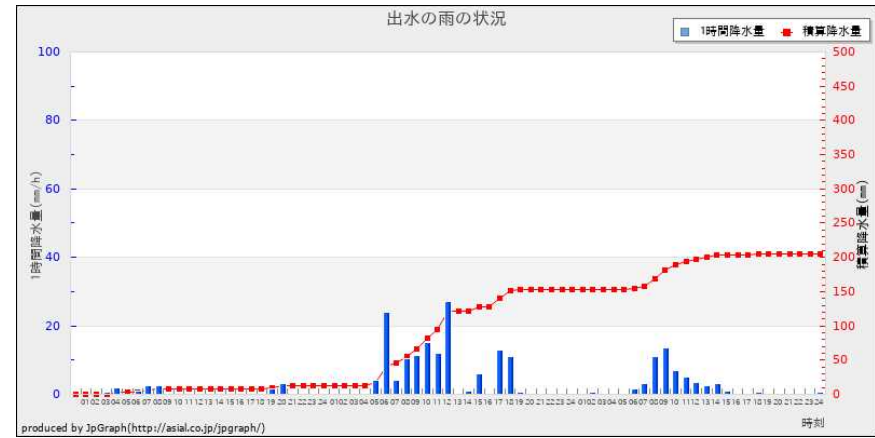
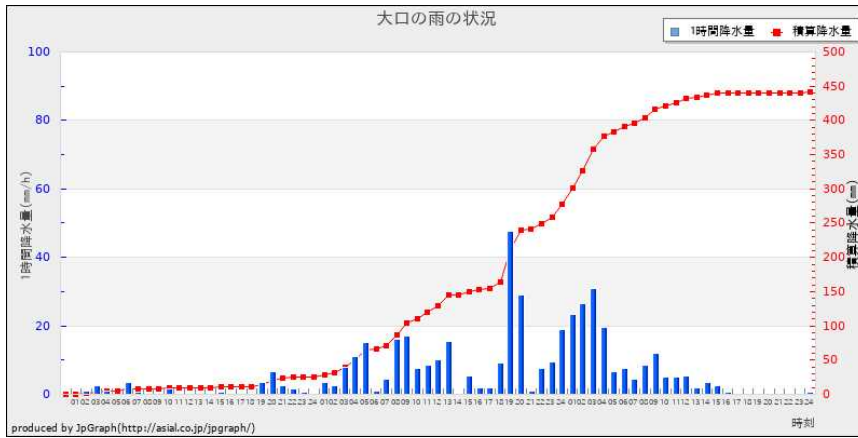
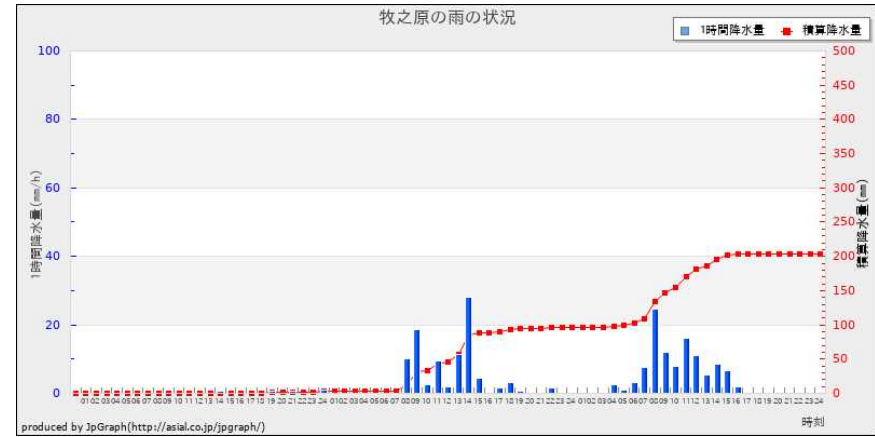
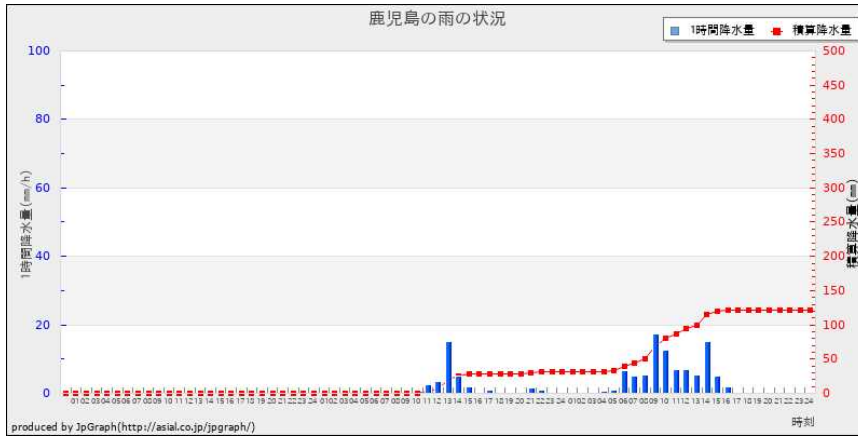
アメダス降水量の時系列図(6月29日01時~7月1日24時):熊本県



アメダス降水量の時系列図(6月29日01時~7月1日24時):宮崎県



アメダス降水量の時系列図(6月29日01時~7月1日24時):鹿児島県



アメダス降水量の極値表(山口県 6月29日～7月1日)

地点名(市区町村名)	期間合計 降水量(mm)	最大日降水量 (mm)		最大1時間降水量(mm)		最大10分間降水量(mm)	
		降水量	起日	降水量	起時	降水量	起時
萩(萩市)	184.0	128.0	6月30日	34.5	2023/6/30 23:22	13.5	2023/6/30 16:25
下関(下関市)	178.0	79.5	7月1日	24.0	2023/7/1 3:52	14.5	2023/6/30 18:25
山口(山口市)	335.5	208.5	6月30日	70.5	2023/7/1 0:10	16.0	2023/6/30 16:48
須佐(萩市)	112.0	92.0	6月30日	24.5	2023/6/30 17:24	17.0	2023/6/30 16:37
油谷(長門市)	186.0	146.0	6月30日	47.0	2023/6/30 23:30	17.0	2023/6/30 22:45
篠生(山口市)	183.5	99.0	6月30日	33.5	2023/6/30 23:49	19.0	2023/6/30 23:22
徳佐(山口市)	177.0	103.5	6月30日	35.5	2023/6/30 23:58	14.5	2023/6/30 23:17
羅漢山(岩国市)	192.5	122.0	6月30日	30.5	2023/6/30 18:08	18.0	2023/6/30 17:24
秋吉台(美祢市)	294.0	155.5	6月30日	70.0	2023/6/30 23:56	19.0	2023/6/30 23:12
鹿野(周南市)	216.5	133.5	6月30日	29.5	2023/6/30 17:56	14.0	2023/6/30 23:41
広瀬(岩国市)	175.0	120.0	6月30日	23.0	2023/7/1 0:06	16.5	2023/6/30 23:50
豊田(下関市)	328.5	189.5	6月30日	106.5	2023/6/30 23:50	26.0	2023/6/30 22:59
東厚保(美祢市)	386.0	174.0	6月30日	81.0	2023/7/1 0:19	21.0	2023/6/30 23:29
和田(周南市)	287.5	174.0	6月30日	41.5	2023/7/1 0:32	18.0	2023/6/30 23:41
岩国(岩国市)	235.5	147.0	6月30日	35.5	2023/6/30 20:00	11.5	2023/7/1 3:48
防府(防府市)	248.5	137.0	7月1日	45.5	2023/7/1 0:59	17.0	2023/7/1 0:43
下松(下松市)	296.5	161.5	7月1日	40.5	2023/6/30 22:03	12.0	2023/7/1 0:14
玖珂(岩国市)	246.0	135.0	6月30日	36.5	2023/7/1 1:00	18.5	2023/7/1 0:12
宇部(宇部市)	272.5	190.0	7月1日	48.0	2023/7/1 3:13	13.0	2023/7/1 2:23
柳井(柳井市)	231.0	122.0	6月30日	33.0	2023/7/1 2:55	16.0	2023/7/1 2:22
安下庄(大島郡周防大島町)	270.5	148.5	6月30日	40.5	2023/7/1 1:49	15.0	2023/7/1 0:59

☆ 統計値の月・年別の極値

セルの背景色	背景色が表す順位
	年間の1位
	月別の1位

アメダス降水量の極値表(福岡県 6月29日～7月1日)

地点名(市区町村名)	期間合計 降水量(mm)	最大日降水量 (mm)		最大1時間降水量(mm)		最大10分間降水量(mm)	
		降水量	起日	降水量	起時	降水量	起時
福岡(福岡市中央区)	120.0	70.5	7月1日	34.0	2023/7/1 1:15	9.5	2023/7/1 0:36
飯塚(飯塚市)	228.5	113.5	6月30日	41.5	2023/7/1 1:54	15.5	2023/6/30 15:42
小呂島(福岡市西区)	31.5	27.0	6月30日	8.5	2023/6/30 19:42	4.0	2023/6/30 22:11
宗像(宗像市)	92.5	59.0	7月1日	35.5	2023/7/1 2:46	10.0	2023/7/1 2:21
八幡(北九州市八幡西区)	132.0	79.0	7月1日	39.5	2023/7/1 3:03	9.5	2023/7/1 2:43
空港北町(北九州市小倉南区)	203.0	152.0	7月1日	67.0	2023/7/1 2:45	23.0	2023/7/1 2:12
東谷(北九州市小倉南区)	183.5	130.5	7月1日	39.0	2023/7/1 3:08	16.5	2023/7/1 0:58
行橋(行橋市)	234.5	136.5	6月30日	31.0	2023/7/1 4:34	10.5	2023/7/1 3:51
前原(糸島市)	103.5	77.0	7月1日	36.0	2023/7/1 1:09	15.0	2023/7/1 1:10
博多(福岡市博多区)	190.5	102.0	7月1日	60.0	2023/7/1 1:33	17.0	2023/7/1 1:32
太宰府(太宰府市)	306.5	220.5	6月30日	56.0	2023/6/30 11:34	15.5	2023/6/30 12:33
添田(田川郡添田町)	314.0	234.0	6月30日	43.5	2023/6/30 11:56	14.0	2023/6/30 11:53
早良脇山(福岡市早良区)	148.5	98.0	6月30日	21.0	2023/6/30 10:34	8.0	2023/6/30 10:24
朝倉(朝倉市)	255.5	186.5	6月30日	33.5	2023/6/30 5:44	11.5	2023/6/30 11:36
英彦山(田川郡添田町)	439.0	287.5	6月30日	54.0	2023/6/30 5:23	18.0	2023/7/1 4:52
久留米(久留米市)	197.0	143.0	6月30日	21.5	2023/6/30 4:40	10.0	2023/6/30 5:14
耳納山(久留米市)	217.0	134.0	6月30日	26.5	2023/6/30 0:35	13.0	2023/7/1 4:15
黒木(八女市)	269.5	180.0	6月30日	35.0	2023/6/30 1:48	12.0	2023/6/30 1:40
柳川(柳川市)	180.5	127.0	6月30日	31.0	2023/6/30 15:54	12.0	2023/6/30 15:05
大牟田(大牟田市)	339.0	233.0	6月30日	53.5	2023/7/1 5:47	12.5	2023/7/1 5:29

☆ 統計値の月・年別の極値

セルの背景色	背景色が表す順位
	年間の1位
	月別の1位

アメダス降水量の極値表(大分県 6月29日～7月1日)

地点名(市区町村名)	期間合計 降水量(mm)	最大日降水量 (mm)		最大1時間降水量(mm)		最大10分間降水量(mm)	
		降水量	起日	降水量	起時	降水量	起時
日田(日田市)	241.0	135.5	6月30日	35.0	2023/7/1 5:11	11.5	2023/7/1 5:13
大分(大分市)	244.5	187.5	6月30日	30.0	2023/6/30 17:30	13.0	2023/6/30 20:33
国見(国東市)	284.0	174.0	6月30日	36.0	2023/6/30 14:01	12.0	2023/6/30 13:41
中津(中津市)	260.0	179.0	6月30日	49.0	2023/6/30 13:16	15.0	2023/6/30 12:50
豊後高田(豊後高田市)	253.0	165.5	6月30日	37.5	2023/6/30 11:22	11.5	2023/7/1 17:52
耶馬溪(中津市)	266.0	161.5	6月30日	29.0	2023/6/30 10:48	11.5	2023/6/30 10:26
院内(宇佐市)	168.5	102.5	6月30日	27.0	2023/6/30 6:18	11.0	2023/6/30 5:53
杵築(杵築市)	251.5	190.5	6月30日	39.5	2023/6/30 7:06	15.5	2023/6/30 6:42
武蔵(国東市)	221.5	159.0	6月30日	33.0	2023/6/30 7:18	13.5	2023/6/30 6:52
玖珠(玖珠郡玖珠町)	285.0	191.5	6月30日	26.0	2023/6/30 16:49	12.0	2023/6/30 16:12
湯布院(由布市)	438.5	346.5	6月30日	68.0	2023/6/30 20:26	18.5	2023/6/30 20:17
佐賀関(大分市)	170.0	109.5	6月30日	26.5	2023/7/1 7:18	10.5	2023/6/30 17:33
椿ヶ鼻(日田市)	495.0	320.0	6月30日	45.5	2023/7/1 5:49	17.0	2023/7/1 5:10
臼杵(臼杵市)	99.5	56.5	6月30日	15.5	2023/6/30 15:53	6.0	2023/6/30 17:42
犬飼(豊後大野市)	116.0	71.5	6月30日	25.0	2023/6/30 15:41	7.0	2023/6/30 14:55
竹田(竹田市)	139.0	99.0	6月30日	22.0	2023/6/30 15:21	12.0	2023/6/30 14:52
佐伯(佐伯市)	84.5	50.5	7月1日	33.0	2023/7/1 8:33	15.5	2023/7/1 7:57
宇目(佐伯市)	67.5	35.0	7月1日	20.5	2023/7/1 8:19	9.0	2023/7/1 7:42
蒲江(佐伯市)	54.0	28.0	7月1日	12.5	2023/7/1 8:44	5.0	2023/7/1 10:13

☆ 統計値の月・年別の極値

セルの背景色	背景色が表す順位
	年間の1位
	月別の1位

アメダス降水量の極値表(長崎県 6月29日～7月1日)

地点名(市区町村名)	期間合計 降水量(mm)	最大日降水量 (mm)		最大1時間降水量(mm)		最大10分間降水量(mm)	
		降水量	起日	降水量	起時	降水量	起時
厳原(対馬市)	28.5	23.5	6月30日	11.0	2023/6/30 14:03	6.5	2023/6/30 13:29
平戸(平戸市)	60.0	32.0	6月30日	19.5	2023/6/30 17:49	10.5	2023/6/30 17:28
佐世保(佐世保市)	59.0	36.5	6月30日	8.0	2023/6/30 14:57	3.0	2023/6/30 18:51
長崎(長崎市)	131.0	72.0	6月30日	57.5	2023/6/30 15:17	18.0	2023/6/30 14:43
雲仙岳(雲仙市)	130.5	65.5	7月1日	22.5	2023/6/30 16:23	10.5	2023/6/30 15:48
福江(五島市)	56.5	32.5	7月1日	13.0	2023/7/1 15:13	7.5	2023/7/1 14:55
鱈浦(対馬市)	17.0	12.5	6月30日	4.0	2023/6/30 22:33	3.5	2023/6/30 20:30
美津島(対馬市)	35.5	28.5	6月30日	11.0	2023/6/30 21:40	4.5	2023/6/30 21:27
芦辺(杵岐市)	42.5	35.0	6月30日	21.5	2023/6/30 19:18	10.0	2023/6/30 19:13
石田(杵岐市)	30.5	22.5	6月30日	9.0	2023/6/30 19:20	4.0	2023/6/30 14:50
松浦(松浦市)	77.5	37.0	6月29日	27.5	2023/6/30 0:11	8.5	2023/6/29 23:43
西海(西海市)	76.5	60.5	6月30日	22.5	2023/6/30 19:24	9.0	2023/6/30 19:06
有川(南松浦郡新上五島町)	37.5	23.0	6月30日	10.5	2023/6/30 19:22	5.5	2023/6/30 18:58
長浦岳(長崎市)	101.0	35.0	6月30日	16.0	2023/6/30 14:58	9.0	2023/6/30 14:08
大村(大村市)	101.0	48.0	7月1日	25.0	2023/7/1 4:51	14.5	2023/7/1 4:03
諫早(諫早市)	158.5	88.0	6月30日	37.0	2023/7/1 5:28	13.0	2023/7/1 5:04
島原(島原市)	88.0	40.0	6月30日	18.0	2023/6/30 16:39	8.0	2023/6/30 15:59
上大津(五島市)	45.0	31.0	7月1日	11.0	2023/7/1 15:08	6.0	2023/7/1 14:58
口之津(南島原市)	54.0	29.5	7月1日	17.5	2023/6/30 16:30	8.0	2023/6/30 15:58
脇岬(長崎市)	64.0	32.5	6月30日	29.5	2023/6/30 15:47	17.0	2023/6/30 15:11

☆ 統計値の月・年別の極値

セルの背景色	背景色が表す順位
	年間の1位
	月別の1位

アメダス降水量の極値表(佐賀県 6月29日～7月1日)

地点名(市区町村名)	期間合計 降水量(mm)	最大日降水量 (mm)		最大1時間降水量(mm)		最大10分間降水量(mm)	
		降水量	起日	降水量	起時	降水量	起時
佐賀(佐賀市)	217.5	171.0	6月30日	40.0	2023/6/30 9:51	13.5	2023/6/30 9:06
唐津(唐津市)	103.0	57.5	7月1日	30.5	2023/7/1 1:05	12.0	2023/7/1 0:18
北山(佐賀市)	196.0	142.0	6月30日	23.5	2023/6/30 18:43	12.5	2023/6/30 19:21
鳥栖(鳥栖市)	315.5	193.0	6月30日	33.5	2023/6/30 4:23	12.0	2023/7/1 4:39
伊万里(伊万里市)	141.0	102.5	6月30日	38.5	2023/6/30 9:07	12.5	2023/6/30 8:55
嬉野(嬉野市)	252.5	156.0	6月30日	34.5	2023/6/30 11:07	17.5	2023/6/30 10:41
白石(杵島郡白石町)	149.0	110.0	6月30日	22.5	2023/6/30 11:11	11.0	2023/6/30 10:56
川副(佐賀市)	131.5	86.0	6月30日	39.0	2023/6/30 17:44	12.5	2023/6/30 17:28

☆ 統計値の月・年別の極値

セルの背景色	背景色が表す順位
	年間の1位
	月別の1位

アメダス降水量の極値表(熊本県 6月29日～7月1日)

地点名(市区町村名)	期間合計 降水量(mm)	最大日降水量 (mm)		最大1時間降水量(mm)		最大10分間降水量(mm)	
		降水量	起日	降水量	起時	降水量	起時
熊本(熊本市中央区)	110.0	68.0	6月30日	30.0	2023/6/30 16:32	9.0	2023/6/30 16:14
人吉(人吉市)	172.0	107.5	6月30日	46.5	2023/6/30 6:43	13.0	2023/6/30 6:34
牛深(天草市)	53.0	48.0	7月1日	17.0	2023/7/1 7:57	11.5	2023/7/1 7:37
鹿北(山鹿市)	308.5	193.0	6月30日	41.5	2023/7/1 5:31	13.5	2023/7/1 4:48
南小国(阿蘇郡南小国町)	339.0	157.0	7月1日	55.5	2023/7/1 6:31	15.5	2023/7/1 5:42
岱明(玉名市)	96.5	52.5	6月30日	18.5	2023/6/30 16:22	6.5	2023/7/1 5:33
菊池(菊池市)	111.0	57.5	7月1日	29.5	2023/7/1 6:40	8.5	2023/7/1 6:02
阿蘇乙姫(阿蘇市)	255.0	160.5	6月30日	39.5	2023/6/30 14:11	14.0	2023/6/30 13:31
益城(上益城郡益城町)	193.0	116.5	6月30日	40.5	2023/6/30 13:32	12.0	2023/6/30 16:31
南阿蘇(阿蘇郡南阿蘇村)	376.5	264.5	6月30日	46.5	2023/6/30 17:25	18.0	2023/6/30 16:44
高森(阿蘇郡高森町)	259.0	171.5	6月30日	37.5	2023/6/30 11:14	11.5	2023/6/30 17:02
宇土(宇土市)	161.0	99.5	6月30日	21.0	2023/6/30 17:05	13.5	2023/6/30 16:30
山都(上益城郡山都町)	228.0	122.5	6月30日	32.0	2023/6/30 8:36	9.0	2023/6/30 16:56
三角(宇城市)	126.5	71.5	6月30日	18.0	2023/6/30 17:05	7.5	2023/7/1 6:27
甲佐(上益城郡甲佐町)	218.5	152.0	6月30日	52.0	2023/6/30 8:33	15.5	2023/6/30 8:23
松島(上天草市)	142.0	91.0	6月30日	23.5	2023/6/30 16:52	7.5	2023/6/30 16:43
本渡(天草市)	132.5	71.5	6月30日	20.5	2023/7/1 6:37	9.0	2023/6/30 16:28
八代(八代市)	105.0	56.0	7月1日	35.0	2023/6/29 6:13	11.0	2023/6/29 5:46
田浦(葦北郡芦北町)	56.0	47.5	7月1日	26.0	2023/7/1 8:40	8.5	2023/7/1 8:19
山江(球磨郡山江村)	150.0	105.0	6月30日	29.5	2023/6/30 18:01	9.5	2023/6/30 17:27
五木(球磨郡五木村)	232.0	135.5	6月30日	23.0	2023/7/1 4:46	9.5	2023/7/1 4:11
水俣(水俣市)	153.0	106.0	6月30日	48.5	2023/6/30 6:26	15.5	2023/6/30 6:24
一勝地(球磨郡球磨村)	166.0	121.5	6月30日	42.5	2023/6/30 17:52	11.5	2023/6/30 17:11
上(球磨郡あさぎり町)	389.5	304.0	6月30日	55.0	2023/6/30 7:47	14.0	2023/6/30 7:17
多良木(球磨郡多良木町)	265.0	193.5	6月30日	53.5	2023/6/30 7:05	11.5	2023/6/30 6:45
湯前横谷(球磨郡湯前町)	483.0	379.5	6月30日	58.5	2023/6/30 8:23	14.0	2023/6/30 8:01

☆ 統計値の月・年別の極値

セルの背景色	背景色が表す順位
	年間の1位
	月別の1位

アメダス降水量の極値表(宮崎県 6月29日～7月1日)

地点名(市区町村名)	期間合計 降水量(mm)	最大日降水量 (mm)		最大1時間降水量(mm)		最大10分間降水量(mm)	
		降水量	起日	降水量	起時	降水量	起時
延岡(延岡市)	108.0	66.0	6月30日	16.0	2023/7/1 8:33	12.5	2023/7/1 8:23
都城(都城市)	147.0	89.5	7月1日	38.0	2023/6/30 14:37	11.0	2023/6/30 14:22
宮崎(宮崎市)	88.5	75.0	7月1日	21.5	2023/7/1 7:30	7.0	2023/7/1 6:56
油津(日南市)	73.0	68.0	7月1日	22.0	2023/7/1 11:01	8.0	2023/7/1 10:36
高千穂(西臼杵郡高千穂町)	103.5	64.5	6月30日	30.5	2023/6/30 18:17	13.5	2023/6/30 17:27
古江(延岡市)	63.5	37.0	7月1日	17.0	2023/7/1 8:52	5.5	2023/7/1 8:13
鞍岡(西臼杵郡五ヶ瀬町)	133.0	85.0	6月30日	40.0	2023/6/30 17:59	13.5	2023/7/1 7:19
日之影(西臼杵郡日之影町)	78.5	46.5	6月30日	18.5	2023/7/1 7:56	12.5	2023/7/1 7:40
諸塚(東臼杵郡諸塚村)	109.0	73.0	6月30日	21.0	2023/6/30 21:28	7.5	2023/6/30 20:54
北方(延岡市)	105.0	67.5	6月30日	16.0	2023/7/1 8:12	12.5	2023/7/1 8:05
椎葉(東臼杵郡椎葉村)	189.5	114.0	6月30日	24.0	2023/6/30 18:22	9.0	2023/6/30 20:27
日向(日向市)	69.5	41.0	7月1日	18.0	2023/7/1 9:59	8.5	2023/7/1 9:39
神門(東臼杵郡美郷町)	164.5	112.0	6月30日	18.0	2023/7/1 9:39	6.0	2023/7/1 6:37
西米良(児湯郡西米良村)	295.0	199.0	6月30日	29.0	2023/6/30 18:51	11.0	2023/7/1 5:50
都農(児湯郡都農町)	92.5	47.5	7月1日	17.0	2023/7/1 10:01	7.0	2023/7/1 9:45
高鍋(児湯郡高鍋町)	162.0	83.0	6月30日	33.5	2023/7/1 0:10	14.5	2023/6/30 23:41
加久藤(えびの市)	223.5	133.0	7月1日	33.0	2023/7/1 1:19	14.5	2023/7/1 1:13
西都(西都市)	175.0	119.0	7月1日	30.0	2023/7/1 3:32	10.5	2023/7/1 0:01
えびの高原(えびの市)	425.5	217.5	6月30日	52.0	2023/7/1 5:39	21.5	2023/7/1 5:19
小林(小林市)	208.0	100.5	6月30日	46.5	2023/6/30 19:30	15.5	2023/6/30 18:58
野尻(小林市)	149.0	108.0	7月1日	21.5	2023/7/1 3:50	8.5	2023/7/1 3:00
国富(東諸県郡国富町)	199.5	152.0	7月1日	27.5	2023/7/1 2:52	12.0	2023/7/1 2:11
田野(宮崎市)	102.0	78.5	7月1日	20.0	2023/7/1 8:24	8.5	2023/7/1 7:51
赤江(宮崎市)	72.5	66.5	7月1日	19.5	2023/7/1 10:32	9.5	2023/7/1 9:47
深瀬(日南市)	183.0	154.0	7月1日	43.0	2023/7/1 2:20	12.0	2023/7/1 1:58
串間(串間市)	138.0	115.5	7月1日	23.5	2023/7/1 10:51	8.5	2023/7/1 10:42

☆ 統計値の月・年別の極値

セルの背景色	背景色が表す順位
	年間の1位
	月別の1位

アメダス降水量の極値表(鹿児島県 6月29日～7月1日)

地点名(市区町村名)	期間合計 降水量(mm)	最大日降水量 (mm)		最大1時間降水量(mm)		最大10分間降水量(mm)	
		降水量	起日	降水量	起時	降水量	起時
阿久根(阿久根市)	162.0	94.5	6月30日	28.5	2023/6/30 5:56	10.0	2023/7/1 7:55
鹿児島(鹿児島市)	121.5	90.0	7月1日	22.5	2023/7/1 9:15	8.0	2023/7/1 8:25
枕崎(枕崎市)	79.0	77.5	7月1日	18.0	2023/7/1 13:49	7.5	2023/7/1 9:08
出水(出水市)	205.0	139.5	6月30日	31.5	2023/6/30 11:49	10.0	2023/6/30 11:24
大口(伊佐市)	441.0	252.0	6月30日	60.5	2023/6/30 19:25	13.5	2023/6/30 18:57
紫尾山(薩摩郡さつま町)	267.0	155.5	6月30日	59.0	2023/6/30 18:07	15.0	2023/6/30 17:37
さつま柏原(薩摩郡さつま町)	109.0	66.0	7月1日	26.5	2023/7/1 5:54	12.0	2023/7/1 5:31
中甕(薩摩川内市)	41.5	40.5	7月1日	8.0	2023/7/1 11:40	3.0	2023/7/1 11:43
川内(薩摩川内市)	78.5	60.5	7月1日	19.5	2023/7/1 5:42	10.5	2023/7/1 5:16
溝辺(霧島市)	137.0	122.0	7月1日	46.0	2023/7/1 3:59	10.5	2023/7/1 3:14
八重山(薩摩川内市)	111.5	77.0	7月1日	18.0	2023/6/30 18:45	9.5	2023/6/30 18:17
東市来(日置市)	76.0	67.5	7月1日	13.5	2023/7/1 8:30	8.0	2023/7/1 8:08
牧之原(霧島市)	203.5	108.0	7月1日	36.5	2023/6/30 13:51	15.5	2023/7/1 7:13
輝北(鹿屋市)	189.0	122.0	7月1日	22.5	2023/7/1 13:58	10.0	2023/7/1 8:57
大隅(曾於市)	173.0	121.5	7月1日	22.5	2023/7/1 2:46	9.5	2023/7/1 2:24
加世田(南さつま市)	92.5	81.0	7月1日	25.0	2023/7/1 13:46	9.5	2023/7/1 9:47
吉ヶ別府(鹿屋市)	93.5	75.5	7月1日	15.5	2023/7/1 9:46	5.0	2023/7/1 9:45
志布志(志布志市)	85.0	82.0	7月1日	31.5	2023/7/1 10:33	11.0	2023/7/1 9:54
喜入(鹿児島市)	109.5	78.5	7月1日	18.0	2023/7/1 13:47	6.5	2023/7/1 13:41
鹿屋(鹿屋市)	102.5	99.0	7月1日	25.0	2023/7/1 10:15	9.5	2023/7/1 9:29
肝付前田(肝属郡肝付町)	140.5	121.0	7月1日	24.0	2023/7/1 10:45	8.5	2023/7/1 4:08
指宿(指宿市)	101.0	96.0	7月1日	21.0	2023/7/1 7:44	10.5	2023/7/1 7:31
内之浦(肝属郡肝付町)	62.5	62.5	7月1日	21.0	2023/7/1 10:53	7.5	2023/7/1 10:09
田代(肝属郡錦江町)	88.5	88.5	7月1日	20.5	2023/7/1 10:39	7.5	2023/7/1 14:26
佐多(肝属郡南大隅町)	84.5	82.5	7月1日	14.0	2023/7/1 13:43	6.0	2023/7/1 12:53

☆ 統計値の月・年別の極値

セルの背景色	背景色が表す順位
	年間の1位
	月別の1位

アメダス降水量の極値表(鹿児島県 6月29日～7月1日)

地点名(市区町村名)	期間合計 降水量(mm)	最大日降水量 (mm)		最大1時間降水量(mm)		最大10分間降水量(mm)	
		降水量	起日	降水量	起時	降水量	起時
屋久島(熊本郡屋久島町)	52.5	52.5	7月1日	15.5	2023/7/1 11:21	4.5	2023/7/1 14:38
種子島(西之表市)	60.0	60.0	7月1日	14.5	2023/7/1 11:00	6.0	2023/7/1 14:12
名瀬(奄美市)	0.0	0.0	7月1日	0.0	2023/7/1 24:00	0.0	2023/7/1 23:46
沖永良部(大島郡和泊町)	0.0	0.0	7月1日	0.0	2023/7/1 21:02	0.0	2023/7/1 20:12
中種子(熊本郡中種子町)	62.5	62.5	7月1日	35.5	2023/7/1 11:37	16.5	2023/7/1 10:47
上中(熊本郡南種子町)	58.0	57.5	7月1日	22.5	2023/7/1 15:33	11.0	2023/7/1 14:46
尾之間(熊本郡屋久島町)	45.5	45.0	7月1日	26.0	2023/7/1 11:51	8.0	2023/7/1 11:27
中之島(鹿児島郡十島村)	67.0	67.0	7月1日	25.5	2023/7/1 14:51	10.0	2023/7/1 14:11
平島(鹿児島郡十島村)	61.5	61.5	7月1日	21.0	2023/7/1 11:02	9.0	2023/7/1 10:26
諏訪之瀬島(鹿児島郡十島村)	61.0	61.0	7月1日	26.0	2023/7/1 15:27	9.0	2023/7/1 14:39
小宝島(鹿児島郡十島村)	166.0	166.0	7月1日	40.0	2023/7/1 23:55	15.0	2023/7/1 23:36
宝島(鹿児島郡十島村)	246.0	246.0	7月1日	85.0	2023/7/1 24:00	19.5	2023/7/1 23:49
笠利(奄美市)	15.0	15.0	7月1日	14.5	2023/7/1 22:09	6.5	2023/7/1 21:39
喜界島(大島郡喜界町)	2.5	2.5	7月1日	2.0	2023/7/1 23:51	1.0	2023/7/1 23:14
古仁屋(大島郡瀬戸内町)	0.0	0.0	7月1日	0.0	2023/7/1 24:00	0.0	2023/7/1 24:00
天城(大島郡天城町)	0.0	0.0	7月1日	0.0	2023/7/1 24:00	0.0	2023/7/1 24:00
伊仙(大島郡伊仙町)	0.0	0.0	7月1日	0.0	2023/7/1 24:00	0.0	2023/7/1 24:00
与論島(大島郡与論町)	0.0	0.0	7月1日	0.0	2023/7/1 24:00	0.0	2023/7/1 24:00

☆ 統計値の月・年別の極値

セルの背景色	背景色が表す順位
	年間の1位
	月別の1位

アメダス降水量の時系列表(山口県 6月29日)

山口県 アメダス降水量データ (2023/06/29 01:00~2023/06/29 24:00)

	1	2	3	4	5	6	7	8	9	10	11	12	13	14	15	16	17	18	19	20	21	22	23	24	合計	
須佐(萩市)	0.0	0.0	0.0	0.0	0.0	0.0	0.0	0.0	0.0	0.0	0.0	0.0	3.5	1.5	0.0	1.0	5.0	0.0	0.0	0.0	0.0	0.0	0.0	0.0	0.0	11.0
萩(萩市)	0.0	0.0	0.0	0.0	0.0	0.0	0.0	0.0	2.5	1.5	0.0	3.0	0.0	0.5	0.0	4.0	0.0	1.5	0.0	0.0	0.0	0.0	0.0	0.0	0.0	13.0
油谷(長門市)	0.0	0.0	0.0	0.0	0.0	0.0	0.0	0.5	0.5	0.5	0.0	0.0	0.0	0.0	0.0	0.0	0.0	0.0	0.0	0.0	0.0	0.0	0.0	0.0	0.0	1.5
篠生(山口市)	0.0	0.0	0.0	0.0	0.0	0.0	0.0	0.0	0.0	4.0	3.0	1.5	3.5	7.0	0.5	1.5	12.0	4.0	0.5	0.0	0.0	0.0	0.5	0.0	0.0	38.0
徳佐(山口市)	0.0	0.0	0.0	0.0	0.0	0.0	0.0	0.0	0.0	2.0	5.0	0.0	2.0	11.0	0.5	1.0	6.0	16.0	0.0	0.0	0.0	0.5	0.0	0.0	0.0	44.0
羅漢山(岩国市)	0.0	0.0	0.0	0.0	0.0	0.0	0.0	0.0	0.0	1.0	13.0	1.5	0.5	8.5	1.0	0.0	2.0	2.0	0.5	0.0	0.0	0.0	0.5	0.5	0.5	31.0
秋吉台(美祢市)	0.0	0.0	0.0	0.5	0.0	0.5	0.0	0.0	1.0	5.0	0.0	0.0	9.5	4.0	1.5	36.0	12.0	0.0	0.0	0.0	0.0	0.0	0.0	0.0	0.0	70.0
鹿野(周南市)	0.0	0.0	0.0	0.0	0.0	0.0	0.0	0.0	0.0	6.0	1.0	0.5	1.0	2.5	0.5	0.5	3.0	1.0	0.0	0.0	0.5	0.0	0.0	0.0	0.0	16.5
広瀬(岩国市)	0.0	0.0	0.0	0.0	0.0	0.0	0.0	0.0	0.0	1.0	1.5	0.5	0.5	0.5	0.5	0.0	2.5	0.5	0.0	0.0	0.0	0.0	0.0	0.0	2.0	9.5
豊田(下関市)	0.0	0.0	0.0	0.0	0.0	0.0	0.0	0.0	2.0	1.0	0.0	2.0	2.5	3.0	11.5	9.5	0.0	0.5	0.0	0.0	0.0	0.0	0.0	0.0	0.0	32.0
東厚保(美祢市)	0.0	0.0	0.0	0.5	2.0	0.5	0.0	0.0	13.0	0.5	0.0	0.5	35.5	1.5	10.0	26.0	0.5	0.0	0.0	0.0	0.0	0.0	0.0	0.0	0.0	90.5
山口(山口市)	0.0	0.0	0.0	0.0	0.0	0.0	0.0	0.0	2.5	0.5	0.0	1.0	18.0	9.5	0.0	4.5	4.5	0.0	0.0	0.0	0.0	0.0	0.0	0.0	0.0	40.5
和田(周南市)	0.0	0.0	0.0	0.0	0.0	0.0	0.0	0.0	0.0	3.0	0.0	0.5	0.0	4.5	0.0	0.0	1.0	0.0	0.0	0.0	0.0	0.0	0.0	0.0	0.5	9.5
岩国(岩国市)	0.0	0.0	0.0	0.0	0.0	0.0	0.0	0.0	0.0	0.0	0.0	0.0	0.0	4.5	0.5	0.0	0.5	0.0	0.0	0.0	0.0	0.0	0.0	0.0	0.0	5.5
防府(防府市)	0.0	0.0	0.0	0.0	0.0	0.0	0.0	0.0	0.0	0.5	0.0	0.0	0.5	3.5	0.0	0.0	0.5	0.0	0.0	0.0	0.0	0.0	0.0	0.0	0.0	5.0
下松(下松市)	0.0	0.0	0.0	0.0	0.0	0.0	0.0	0.0	0.0	0.0	1.0	0.5	1.0	0.0	4.5	0.0	0.0	0.0	0.0	0.0	0.0	0.0	0.0	0.0	0.0	7.0
玖珂(岩国市)	0.0	0.0	0.0	0.5	0.0	0.0	0.0	0.0	0.0	0.0	0.0	1.5	0.5	1.5	1.5	0.0	0.5	0.0	0.0	0.0	0.0	0.0	0.0	0.0	0.0	6.0
下関(下関市)	0.0	0.0	0.0	0.0	0.0	0.0	0.0	0.0	0.0	0.0	1.0	14.5	6.5	0.0	4.5	7.0	0.0	0.0	0.0	0.0	0.0	0.0	0.0	0.0	0.0	33.5
宇部(宇部市)	0.0	0.0	0.0	0.0	0.0	0.0	0.0	0.0	1.0	0.0	0.0	0.0	1.5	0.0	0.0	0.0	0.5	0.5	0.0	0.0	0.0	0.0	0.0	0.0	0.0	3.5
柳井(柳井市)	0.0	0.0	0.5	0.0	0.0	0.0	0.0	0.5	0.0	0.0	0.0	0.0	0.0	0.0	2.5	0.5	0.0	0.0	0.0	0.0	0.0	0.0	0.0	0.0	0.0	4.0
安下庄(周防大島町)	0.0	0.0	0.0	0.0	0.0	0.0	0.0	0.0	0.0	0.0	0.0	0.0	0.0	0.0	0.5	0.0	2.5	0.5	0.0	0.0	0.0	0.0	0.0	0.0	0.0	3.5
	1	2	3	4	5	6	7	8	9	10	11	12	13	14	15	16	17	18	19	20	21	22	23	24	合計	

単位: mm (xは欠測)

緑色: 1mm~10mm未満

黄色: 10mm~30mm未満

桃色: 30mm~

アメダス降水量の時系列表(山口県 6月30日)

山口県 アメダス降水量データ (2023/06/30 01:00~2023/06/30 24:00)

	1	2	3	4	5	6	7	8	9	10	11	12	13	14	15	16	17	18	19	20	21	22	23	24	合計	
須佐(萩市)	0.0	0.0	0.0	0.0	0.0	0.0	1.0	0.0	0.0	0.0	4.5	1.0	8.0	17.0	5.0	1.0	23.0	2.5	0.0	0.0	0.5	0.5	23.5	4.5	92.0	
萩(萩市)	0.0	0.0	0.0	0.0	0.0	0.0	0.0	0.0	0.0	0.0	3.5	5.5	11.5	22.0	7.0	2.0	5.0	21.5	0.0	0.5	0.5	5.0	1.5	30.0	12.5	128.0
油谷(長門市)	0.5	0.0	0.0	0.0	0.0	0.0	0.0	0.0	0.0	0.0	1.5	29.5	0.5	0.0	0.5	12.5	2.5	0.0	0.5	0.0	3.0	22.5	35.0	37.5	146.0	
篠生(山口市)	0.0	0.0	1.0	1.0	0.0	0.0	2.0	0.0	0.5	0.0	0.0	0.0	2.0	13.5	2.5	3.0	16.5	2.0	1.5	0.0	3.0	14.0	5.5	31.0	99.0	
徳佐(山口市)	0.0	0.0	1.0	0.5	0.0	0.0	0.0	1.5	0.0	0.0	0.0	0.5	2.5	20.5	9.0	6.0	9.5	3.0	1.5	0.5	2.5	8.0	2.0	35.0	103.5	
羅漢山(岩国市)	0.0	1.0	0.5	4.0	1.0	0.5	0.0	0.0	0.5	0.0	3.5	4.0	7.5	9.5	9.5	4.0	2.5	30.5	3.5	3.5	1.0	11.5	3.0	21.0	122.0	
秋吉台(美祢市)	0.0	0.5	1.0	0.0	0.0	0.0	0.5	0.0	0.0	0.0	2.5	0.5	5.0	18.5	2.0	6.0	23.0	2.0	2.0	0.5	7.5	1.5	14.5	68.0	155.5	
鹿野(周南市)	0.0	1.5	2.0	6.0	0.0	0.0	0.0	0.5	0.0	1.0	7.5	6.5	4.0	9.5	4.0	2.5	5.5	26.0	16.0	6.5	2.0	6.5	4.5	21.5	133.5	
広瀬(岩国市)	0.0	2.5	2.0	5.5	1.5	0.0	1.0	0.0	1.0	1.5	5.0	8.5	2.5	6.5	7.5	2.5	0.5	21.5	9.0	3.5	1.5	9.5	4.0	23.0	120.0	
豊田(下関市)	0.0	1.0	0.0	0.0	0.0	0.0	0.0	0.0	0.0	1.0	0.0	2.0	6.5	0.5	2.5	12.5	16.0	0.5	1.0	3.0	5.5	2.0	37.0	98.5	189.5	
東厚保(美祢市)	0.0	0.0	0.5	0.0	0.0	0.5	0.5	0.0	0.0	0.5	2.5	3.0	14.5	14.5	1.0	0.5	23.0	24.5	13.0	1.0	10.5	1.0	2.0	61.0	174.0	
山口(山口市)	0.5	0.0	4.5	0.0	0.0	0.0	0.5	0.0	0.0	0.0	8.0	3.5	3.5	33.0	0.5	0.5	26.0	31.0	23.0	2.5	4.0	4.5	2.0	61.0	208.5	
和田(周南市)	0.0	4.0	4.5	2.5	3.0	0.0	1.0	1.0	0.0	3.5	4.5	2.5	4.5	14.5	10.5	2.5	10.5	34.0	15.0	11.0	2.5	6.0	7.0	29.5	174.0	
岩国(岩国市)	0.0	0.0	5.0	4.5	0.5	1.5	2.5	0.5	1.0	3.0	4.0	3.0	1.5	4.5	6.5	8.0	2.5	24.0	16.5	35.5	1.0	4.0	5.0	12.5	147.0	
防府(防府市)	0.0	7.0	5.5	0.5	0.0	0.0	0.0	0.0	0.0	6.0	1.5	0.5	3.5	3.0	1.5	0.5	16.5	7.0	21.0	6.0	5.0	17.5	2.0	2.0	106.5	
下松(下松市)	0.0	1.5	7.5	2.5	2.0	4.0	4.0	0.5	2.5	0.5	5.5	3.5	3.0	8.0	5.5	8.0	9.5	11.5	1.5	3.0	1.5	40.0	2.5	0.0	128.0	
玖珂(岩国市)	0.0	0.0	7.0	5.0	1.0	1.5	3.0	1.0	3.5	4.5	3.5	5.0	2.0	8.0	8.5	6.5	3.5	16.5	11.0	16.0	2.0	13.5	7.5	5.0	135.0	
下関(下関市)	0.0	1.0	0.5	0.0	0.0	0.5	0.0	0.0	0.0	0.0	0.5	11.5	0.5	0.0	2.0	1.5	2.0	16.5	6.0	17.0	0.0	0.0	5.5	65.0		
宇部(宇部市)	5.5	6.5	4.5	0.0	0.0	0.0	0.0	0.0	0.0	2.0	0.5	3.0	3.0	3.0	1.0	3.0	13.5	0.5	2.5	2.0	24.5	3.5	0.5	0.0	79.0	
柳井(柳井市)	0.0	0.0	1.5	6.0	4.0	5.5	4.5	1.0	7.0	1.0	1.5	9.0	3.5	5.5	4.0	12.0	12.0	6.0	12.0	2.5	2.0	10.5	11.0	0.0	122.0	
安下庄(周防大島町)	0.0	0.0	0.0	4.5	5.0	15.5	16.5	3.0	3.0	2.5	9.5	5.0	6.0	6.0	8.0	5.0	3.5	11.5	24.5	5.0	2.5	6.0	3.5	2.5	148.5	
	1	2	3	4	5	6	7	8	9	10	11	12	13	14	15	16	17	18	19	20	21	22	23	24	合計	

単位：mm (xは欠測)
 緑色：1mm~10mm未満
 黄色：10mm~30mm未満
 桃色：30mm~

アメダス降水量の時系列表(山口県 7月1日)

山口県 アメダス降水量データ (2023/07/01 01:00~2023/07/01 24:00)

	1	2	3	4	5	6	7	8	9	10	11	12	13	14	15	16	17	18	19	20	21	22	23	24	合計	
須佐(萩市)	2.5	0.0	2.0	0.5	0.0	0.0	0.0	0.5	1.0	1.5	0.0	0.0	0.5	0.0	0.0	0.5	0.0	0.0	0.0	0.0	0.0	0.0	0.0	0.0	9.0	
萩(萩市)	20.0	2.0	1.0	0.0	0.5	0.0	0.0	2.5	2.0	1.0	0.5	0.0	0.0	0.0	9.0	1.5	3.0	0.0	0.0	0.0	0.0	0.0	0.0	0.0	43.0	
油谷(長門市)	8.5	1.5	0.0	0.0	0.0	0.0	1.5	5.0	1.5	2.0	0.5	0.5	2.0	14.0	0.5	1.0	0.0	0.0	0.0	0.0	0.0	0.0	0.0	0.0	38.5	
篠生(山口市)	15.5	10.0	8.0	2.0	1.0	0.0	0.0	3.0	2.5	1.5	0.5	0.5	0.0	0.0	0.0	0.0	2.0	0.0	0.0	0.0	0.0	0.0	0.0	0.0	46.5	
徳佐(山口市)	11.5	3.0	3.0	2.5	1.0	0.5	0.0	1.5	2.0	1.5	0.5	0.5	0.0	0.0	0.0	0.0	2.0	0.0	0.0	0.0	0.0	0.0	0.0	0.0	29.5	
羅漢山(岩国市)	3.5	4.5	6.5	4.5	3.0	1.5	0.0	1.5	2.5	1.0	1.5	0.5	1.0	5.5	2.0	0.0	0.5	0.0	0.0	0.0	0.0	0.0	0.0	0.0	39.5	
秋吉台(美祢市)	44.0	6.5	7.5	1.5	0.5	0.0	0.0	3.0	2.0	1.5	1.0	0.0	0.0	0.0	1.0	0.0	0.0	0.0	0.0	0.0	0.0	0.0	0.0	0.0	68.5	
鹿野(周南市)	20.0	15.0	5.5	10.5	3.0	1.0	0.0	3.5	2.5	1.5	1.0	1.5	0.5	0.0	0.0	0.5	0.0	0.0	0.0	0.0	0.0	0.0	0.0	0.5	66.5	
広瀬(岩国市)	9.5	8.5	10.0	4.5	2.5	1.5	0.0	2.0	2.5	1.0	1.0	0.5	1.0	0.0	0.0	0.0	1.0	0.0	0.0	0.0	0.0	0.0	0.0	0.0	45.5	
豊田(下関市)	27.5	5.5	1.5	1.0	0.0	0.0	1.0	2.5	1.0	1.0	0.0	0.0	0.0	4.5	61.0	0.0	0.0	0.0	0.0	0.0	0.0	0.0	0.0	0.5	107.0	
東厚保(美祢市)	50.5	12.5	6.5	2.0	0.0	0.0	0.5	3.0	2.0	1.0	1.5	0.0	0.0	0.5	6.0	35.5	0.0	0.0	0.0	0.0	0.0	0.0	0.0	0.0	0.0	121.5
山口(山口市)	44.5	17.5	11.0	4.5	1.5	0.0	0.0	3.0	1.5	1.5	1.0	0.5	0.0	0.0	0.0	0.0	0.0	0.0	0.0	0.0	0.0	0.0	0.0	0.0	86.5	
和田(周南市)	31.5	22.5	19.5	15.5	3.5	1.0	0.0	3.5	2.0	1.5	1.0	1.0	1.0	0.0	0.0	0.5	0.0	0.0	0.0	0.0	0.0	0.0	0.0	0.0	104.0	
岩国(岩国市)	12.5	7.0	8.5	34.0	3.5	3.5	1.5	4.5	2.0	1.0	1.0	1.5	2.5	0.0	0.0	0.0	0.0	0.0	0.0	0.0	0.0	0.0	0.0	0.0	83.0	
防府(防府市)	44.0	31.0	24.0	23.5	7.0	0.5	0.0	2.5	1.5	0.5	1.5	0.5	0.0	0.0	0.0	0.0	0.5	0.0	0.0	0.0	0.0	0.0	0.0	0.0	137.0	
下松(下松市)	36.5	25.5	22.5	23.5	3.5	8.5	3.5	6.5	1.0	1.5	2.0	1.0	24.5	1.0	0.0	0.5	0.0	0.0	0.0	0.0	0.0	0.0	0.0	0.0	161.5	
玖珂(岩国市)	36.5	11.5	15.5	15.5	4.0	3.5	2.5	5.0	2.0	1.5	1.0	2.5	4.0	0.0	0.0	0.0	0.0	0.0	0.0	0.0	0.0	0.0	0.0	0.0	105.0	
下関(下関市)	18.0	2.0	15.0	19.0	0.0	0.0	0.5	3.5	1.0	1.0	1.5	0.0	0.0	0.0	0.0	6.0	11.5	0.5	0.0	0.0	0.0	0.0	0.0	0.0	79.5	
宇部(宇部市)	10.5	41.0	45.0	29.0	12.5	0.5	0.0	3.0	1.0	0.5	1.0	0.0	0.0	0.0	0.0	11.0	33.0	1.5	0.0	0.0	0.0	0.5	0.0	0.0	190.0	
柳井(柳井市)	19.5	16.0	30.5	8.0	6.5	4.5	3.5	5.5	1.5	1.0	1.5	2.5	2.0	2.5	0.0	0.0	0.0	0.0	0.0	0.0	0.0	0.0	0.0	0.0	105.0	
安下庄(周防大島町)	16.0	27.5	29.5	9.5	6.0	4.5	8.0	5.0	1.0	1.0	1.5	2.0	4.0	3.0	0.0	0.0	0.0	0.0	0.0	0.0	0.0	0.0	0.0	0.0	118.5	
	1	2	3	4	5	6	7	8	9	10	11	12	13	14	15	16	17	18	19	20	21	22	23	24	合計	

単位: mm (xは欠測)
 緑色: 1mm~10mm未満
 黄色: 10mm~30mm未満
 桃色: 30mm~

アメダス降水量の時系列表(福岡県 6月29日)

福岡県 アメダス降水量データ (2023/06/29 01:00~2023/06/29 24:00)

	1	2	3	4	5	6	7	8	9	10	11	12	13	14	15	16	17	18	19	20	21	22	23	24	合計	
小呂島(西区)	0.0	0.0	0.0	0.0	0.0	0.0	0.0	0.0	0.0	0.0	0.0	0.0	0.0	0.0	0.0	0.0	0.0	0.0	0.0	0.0	0.0	0.0	0.0	0.0	0.0	
宗像(宗像市)	0.0	0.0	0.0	0.0	0.0	0.0	0.0	0.0	0.0	0.0	2.5	1.0	0.0	3.0	0.0	0.0	0.0	0.0	0.0	0.0	0.0	0.0	0.0	0.0	0.0	6.5
八幡(八幡西区)	0.0	0.0	0.0	0.0	0.0	0.0	0.0	0.0	0.0	0.5	0.0	5.5	0.5	0.0	6.5	0.0	0.0	0.0	0.0	0.0	0.0	0.0	0.0	0.0	0.0	13.0
空港北町(小倉南区)	0.0	0.0	0.0	0.0	0.0	0.0	0.0	0.0	0.5	0.0	0.0	5.5	1.0	0.0	0.0	0.0	0.0	0.0	0.0	0.0	0.0	0.5	0.0	0.0	7.5	
東谷(小倉南区)	0.0	0.0	0.0	0.0	0.0	0.0	0.0	0.5	0.5	0.0	0.0	8.0	5.0	0.0	0.0	0.0	0.0	0.0	0.5	0.0	0.0	0.0	0.0	3.0	17.5	
行橋(行橋市)	0.0	0.0	0.0	0.0	0.0	0.0	0.0	0.0	0.0	0.0	0.0	1.5	3.5	0.5	4.0	0.0	4.0	2.0	0.0	0.0	0.0	0.0	0.0	0.0	0.0	15.5
飯塚(飯塚市)	0.0	0.0	0.0	0.0	0.0	0.0	0.0	1.0	0.0	0.5	2.0	21.0	0.0	0.0	0.0	0.0	0.0	0.0	0.5	0.5	0.0	0.0	0.5	2.5	28.5	
前原(糸島市)	0.0	0.0	0.0	0.0	0.0	0.0	0.0	0.0	0.0	0.0	0.0	0.0	0.0	0.0	0.0	0.0	0.0	0.0	0.0	0.0	0.0	0.0	0.0	0.0	0.0	0.0
福岡(中央区)	0.0	0.0	0.0	0.0	0.0	0.0	0.0	0.0	0.0	0.5	1.5	0.0	0.0	0.0	0.0	0.0	0.0	0.0	0.0	0.0	0.0	0.0	0.0	0.0	0.0	2.0
博多(博多区)	0.0	0.0	0.0	0.0	0.0	0.0	0.5	1.0	0.0	0.5	2.0	2.0	0.0	0.0	0.0	0.0	0.0	0.0	0.0	0.0	0.0	0.0	0.0	0.0	0.0	6.0
太宰府(太宰府市)	0.0	0.0	0.0	0.0	0.0	0.0	8.0	8.5	1.5	0.5	3.5	6.5	0.0	0.0	0.0	0.0	0.0	0.0	0.5	0.5	1.0	0.0	0.5	1.0	32.0	
添田(添田町)	0.0	0.0	0.0	0.0	0.0	0.0	0.5	5.0	0.5	0.0	0.5	0.5	3.5	0.5	0.5	0.0	0.0	1.0	0.0	0.0	0.0	0.5	0.0	0.0	0.0	13.0
早良脇山(早良区)	0.0	0.0	0.0	0.0	0.0	0.0	7.5	0.5	0.5	1.0	3.0	1.5	0.0	2.5	0.5	0.0	0.5	0.5	0.5	0.0	0.0	0.0	0.0	1.5	20.0	
朝倉(朝倉市)	0.0	0.0	0.0	0.0	0.0	0.0	0.5	17.5	2.0	2.0	1.5	7.0	0.5	0.0	0.0	0.0	0.0	1.5	0.0	0.0	0.5	0.0	0.0	0.0	33.0	
英彦山(添田町)	0.0	0.0	0.0	0.0	2.0	0.0	0.5	3.0	1.0	1.0	1.0	0.0	11.5	1.5	1.0	0.5	0.0	0.0	0.0	0.5	0.0	3.5	3.0	2.5	32.5	
久留米(久留米市)	0.0	0.0	0.0	1.0	0.0	1.0	1.0	12.0	1.0	3.0	0.0	4.0	0.0	0.5	0.0	0.0	0.0	1.0	1.0	0.0	0.5	0.0	0.0	0.0	26.0	
耳納山(久留米市)	0.0	0.0	0.0	0.0	0.0	0.5	3.0	3.5	2.5	3.0	0.5	4.0	1.0	0.0	0.0	0.0	0.5	0.0	1.5	0.0	1.5	4.5	2.5	11.0	39.5	
黒木(八女市)	0.0	0.0	0.0	0.0	0.0	0.0	2.0	5.5	0.5	0.0	0.0	0.0	2.0	0.0	0.0	0.0	1.5	0.5	3.0	4.0	0.0	5.5	9.5	6.0	40.0	
柳川(柳川市)	0.0	0.0	0.0	0.0	3.0	0.0	3.0	3.0	0.0	2.0	0.0	5.5	0.0	0.5	0.0	0.0	0.0	1.5	0.0	0.0	0.5	0.5	0.0	1.5	21.0	
大牟田(大牟田市)	0.0	0.0	0.0	0.0	1.5	0.0	11.5	6.5	2.5	0.0	0.5	0.0	0.0	0.0	0.0	0.0	0.5	2.0	1.0	0.5	0.0	2.5	0.0	0.0	29.0	
	1	2	3	4	5	6	7	8	9	10	11	12	13	14	15	16	17	18	19	20	21	22	23	24	合計	

単位: mm (xは欠測)

緑色: 1mm~10mm未満

黄色: 10mm~30mm未満

桃色: 30mm~

アメダス降水量の時系列表(福岡県 6月30日)

福岡県 アメダス降水量データ (2023/06/30 01:00~2023/06/30 24:00)

	1	2	3	4	5	6	7	8	9	10	11	12	13	14	15	16	17	18	19	20	21	22	23	24	合計
小呂島(西区)	0.0	0.0	0.0	0.0	0.0	0.0	0.0	0.0	0.0	0.0	0.0	0.0	0.0	0.0	4.0	4.0	0.5	1.0	6.0	3.5	0.0	1.5	6.5	0.0	27.0
宗像(宗像市)	0.5	4.0	0.0	0.0	0.0	0.0	0.0	0.0	0.0	0.0	0.0	0.0	4.5	0.0	0.0	3.5	0.0	1.0	1.0	11.5	1.0	0.0	0.0	0.0	27.0
八幡(八幡西区)	0.0	2.0	0.0	0.0	0.0	0.0	0.0	0.0	0.5	0.0	0.5	0.0	16.5	0.0	0.0	0.5	1.0	1.0	2.0	9.5	6.5	0.0	0.0	0.0	40.0
空港北町(小倉南区)	2.0	0.5	0.5	0.0	0.0	0.0	0.5	0.0	0.0	1.5	2.0	1.5	1.5	2.0	0.0	3.5	8.0	2.0	1.5	3.0	13.0	0.5	0.0	0.0	43.5
東谷(小倉南区)	0.5	1.5	1.0	0.5	0.0	0.0	0.0	0.0	2.0	2.0	2.5	1.0	3.5	0.5	3.5	2.5	2.5	4.0	1.5	3.5	3.0	0.0	0.0	0.0	35.5
行橋(行橋市)	0.0	19.0	3.0	0.5	1.0	0.0	0.0	0.0	2.0	6.0	2.5	8.5	15.0	3.5	19.0	15.5	20.5	1.5	4.0	2.5	12.5	0.0	0.0	0.0	136.5
飯塚(飯塚市)	3.5	7.0	1.5	0.5	0.0	0.0	0.5	0.0	0.5	5.0	3.5	16.0	7.5	1.5	13.0	26.5	5.0	0.0	12.0	6.5	3.5	0.0	0.0	0.0	113.5
前原(糸島市)	6.0	0.0	0.0	0.0	0.0	0.0	0.0	0.0	0.0	0.0	0.0	0.0	0.0	0.0	0.5	3.5	0.0	12.5	2.5	0.5	0.0	0.0	0.0	1.0	26.5
福岡(中央区)	3.0	0.0	0.5	0.0	0.0	0.5	0.0	0.0	1.0	7.0	0.0	5.5	2.5	0.0	8.0	1.5	3.0	3.0	6.0	4.5	0.5	0.0	0.0	1.0	47.5
博多(博多区)	0.5	0.0	3.5	1.0	0.0	0.0	0.0	0.0	0.5	3.0	2.0	14.5	3.0	2.5	12.0	10.0	5.5	0.5	19.0	5.0	0.0	0.0	0.0	0.0	82.5
太宰府(太宰府市)	6.5	6.5	1.5	2.0	0.0	0.0	1.5	2.0	15.0	15.0	34.0	44.5	33.0	16.0	7.0	3.0	2.5	0.5	10.5	18.0	0.0	0.5	0.0	1.0	220.5
添田(添田町)	0.0	2.0	27.0	11.0	15.5	1.0	0.0	10.0	30.0	7.5	11.0	42.0	3.0	4.5	2.0	15.5	2.0	15.5	15.5	11.0	7.5	0.0	0.5	0.0	234.0
早良脇山(早良区)	1.0	3.5	10.5	0.0	1.0	0.5	0.5	4.0	0.0	10.0	18.5	2.0	8.0	1.0	12.5	2.0	2.0	1.0	8.5	10.5	0.0	0.5	0.5	0.0	98.0
朝倉(朝倉市)	0.5	1.5	5.0	0.5	30.0	25.5	1.0	8.0	5.0	12.5	11.0	19.5	10.5	2.5	1.5	7.5	5.5	11.0	5.5	17.5	2.5	1.0	0.5	1.0	186.5
英彦山(添田町)	15.5	2.5	7.5	7.0	37.5	32.5	4.5	3.5	2.0	11.5	31.0	14.0	25.0	13.0	2.0	11.5	5.5	21.5	13.0	12.0	12.5	1.0	1.0	0.5	287.5
久留米(久留米市)	1.0	1.0	2.5	5.5	18.5	15.0	0.5	5.5	3.5	16.0	2.5	14.5	8.0	2.5	5.5	4.5	10.0	4.0	12.0	6.0	3.0	0.0	1.0	0.5	143.0
耳納山(久留米市)	19.5	1.5	6.5	4.0	16.5	1.0	2.5	0.5	0.5	3.5	0.5	7.5	10.5	3.5	2.5	9.5	10.0	21.5	5.5	4.0	2.0	0.5	0.0	0.5	134.0
黒木(八女市)	10.5	28.5	8.5	4.0	12.5	0.5	19.5	2.5	1.5	2.5	3.0	2.0	11.5	17.0	0.0	12.5	12.5	16.0	8.0	2.5	2.0	0.5	2.0	0.0	180.0
柳川(柳川市)	0.0	1.5	0.5	10.5	5.0	2.5	3.5	0.0	2.5	0.5	0.5	4.5	15.0	6.0	9.5	21.5	5.0	27.5	4.5	3.0	2.0	0.0	0.0	1.5	127.0
大牟田(大牟田市)	7.0	15.5	46.5	7.5	17.0	8.0	16.5	1.0	0.5	4.5	1.0	0.0	21.0	4.5	3.5	38.0	2.0	8.5	6.0	2.5	19.5	1.0	0.5	1.0	233.0
	1	2	3	4	5	6	7	8	9	10	11	12	13	14	15	16	17	18	19	20	21	22	23	24	合計

単位: mm (xは欠測)
 緑色: 1mm~10mm未満
 黄色: 10mm~30mm未満
 桃色: 30mm~

アメダス降水量の時系列表(福岡県 7月1日)

福岡県 アメダス降水量データ (2023/07/01 01:00~2023/07/01 24:00)

	1	2	3	4	5	6	7	8	9	10	11	12	13	14	15	16	17	18	19	20	21	22	23	24	合計	
小呂島 (西区)	0.0	0.0	0.0	0.0	0.0	0.0	1.0	1.0	0.5	0.0	0.5	0.0	0.0	0.0	0.5	0.0	1.0	0.0	0.0	0.0	0.0	0.0	0.0	0.0	0.0	4.5
宗像 (宗像市)	1.0	17.0	26.5	6.5	0.0	0.0	2.5	2.0	1.0	0.5	0.5	0.0	0.0	0.0	0.0	0.0	0.0	1.5	0.0	0.0	0.0	0.0	0.0	0.0	0.0	59.0
八幡 (八幡西区)	3.5	10.5	39.0	15.0	1.0	0.0	1.5	2.0	0.5	1.0	0.5	0.0	0.0	0.0	0.0	0.0	1.0	3.5	0.0	0.0	0.0	0.0	0.0	0.0	0.0	79.0
空港北町 (小倉南区)	16.0	23.0	60.0	30.0	11.5	0.0	0.5	2.5	0.0	1.0	0.5	0.0	0.0	0.0	1.0	0.0	0.0	6.0	0.0	0.0	0.0	0.0	0.0	0.0	0.0	152.0
東谷 (小倉南区)	28.5	15.5	35.5	34.0	3.0	0.5	2.0	2.5	0.0	1.0	0.5	0.0	0.5	0.5	5.0	0.0	0.0	1.0	0.0	0.0	0.0	0.0	0.5	0.0	0.0	130.5
行橋 (行橋市)	5.5	11.0	12.0	25.0	18.0	0.0	3.0	1.5	0.0	0.5	0.5	0.0	0.0	0.0	4.5	0.5	0.0	0.0	0.5	0.0	0.0	0.0	0.0	0.0	0.0	82.5
飯塚 (飯塚市)	18.0	37.5	6.0	17.0	1.5	0.0	4.0	1.0	0.5	1.0	0.0	0.0	0.0	0.0	0.0	0.0	0.0	0.0	0.0	0.0	0.0	0.0	0.0	0.0	0.0	86.5
前原 (糸島市)	32.0	19.5	12.5	6.0	0.0	0.0	3.5	1.5	0.5	1.0	0.0	0.5	0.0	0.0	0.0	0.0	0.0	0.0	0.0	0.0	0.0	0.0	0.0	0.0	0.0	77.0
福岡 (中央区)	27.0	13.5	8.0	14.5	0.0	0.0	3.0	1.5	1.0	1.0	0.0	0.0	0.0	0.0	0.0	0.0	0.0	0.5	0.5	0.0	0.0	0.0	0.0	0.0	0.0	70.5
博多 (博多区)	31.5	43.0	1.5	17.0	0.0	0.0	3.5	2.0	1.0	1.0	0.5	0.5	0.0	0.0	0.0	0.0	0.0	0.0	0.0	0.5	0.0	0.0	0.0	0.0	0.0	102.0
太宰府 (太宰府市)	6.5	4.0	1.0	10.5	2.5	0.5	4.5	0.5	1.5	0.5	0.5	0.0	0.0	1.5	11.5	0.0	0.0	6.0	2.5	0.0	0.0	0.0	0.0	0.0	0.0	54.0
添田 (添田町)	7.5	18.0	1.5	1.0	15.5	1.5	4.5	1.0	0.5	1.0	0.5	0.0	0.0	0.0	0.0	7.0	4.5	2.5	0.5	0.0	0.0	0.0	0.0	0.0	0.0	67.0
早良脇山 (早良区)	3.0	8.0	6.5	4.0	0.0	0.0	4.0	1.0	1.0	1.0	0.5	0.0	0.0	0.0	0.0	0.0	0.0	0.5	1.0	0.0	0.0	0.0	0.0	0.0	0.0	30.5
朝倉 (朝倉市)	0.5	6.5	0.0	2.0	15.5	1.0	3.0	1.5	2.0	0.5	0.5	0.0	0.5	0.0	0.0	2.0	0.0	0.0	0.5	0.0	0.0	0.0	0.0	0.0	0.0	36.0
英彦山 (添田町)	2.0	9.0	3.5	2.5	34.5	8.0	2.5	2.0	1.5	1.0	0.0	0.0	0.0	0.0	0.0	0.5	25.5	15.0	8.5	2.5	0.0	0.0	0.0	0.0	0.5	119.0
久留米 (久留米市)	0.0	3.5	0.0	3.5	0.0	1.0	3.0	0.5	1.5	1.0	1.0	12.5	0.5	0.0	0.0	0.0	0.0	0.0	0.0	0.0	0.0	0.0	0.0	0.0	0.0	28.0
耳納山 (久留米市)	0.5	0.5	0.0	11.5	17.5	1.5	2.5	2.5	2.0	1.0	0.5	3.0	0.5	0.0	0.0	0.0	0.0	0.0	0.0	0.0	0.0	0.0	0.0	0.0	0.0	43.5
黒木 (八女市)	1.0	0.0	0.0	6.0	27.5	3.5	3.0	4.0	3.0	1.0	0.0	0.0	0.5	0.0	0.0	0.0	0.0	0.0	0.0	0.0	0.0	0.0	0.0	0.0	0.0	49.5
柳川 (柳川市)	0.0	0.0	1.0	17.0	7.0	2.0	2.0	1.0	2.0	0.0	0.5	0.0	0.0	0.0	0.0	0.0	0.0	0.0	0.0	0.0	0.0	0.0	0.0	0.0	0.0	32.5
大牟田 (大牟田市)	0.0	0.0	0.0	0.0	14.0	44.5	4.5	6.0	5.5	1.5	1.0	0.0	0.0	0.0	0.0	0.0	0.0	0.0	0.0	0.0	0.0	0.0	0.0	0.0	0.0	77.0
	1	2	3	4	5	6	7	8	9	10	11	12	13	14	15	16	17	18	19	20	21	22	23	24	合計	

単位: mm (xは欠測)

緑色: 1mm~10mm未満

黄色: 10mm~30mm未満

桃色: 30mm~

アメダス降水量の時系列表(大分県 6月29日)

大分県 アメダス降水量データ (2023/06/29 01:00~2023/06/29 24:00)

	1	2	3	4	5	6	7	8	9	10	11	12	13	14	15	16	17	18	19	20	21	22	23	24	合計	
国見(国東市)	0.0	0.0	0.0	0.0	0.0	0.0	0.0	0.0	0.0	0.0	0.0	0.0	2.5	1.0	0.0	0.0	0.0	0.0	0.0	0.0	0.0	0.0	0.0	0.0	0.0	3.5
中津(中津市)	0.0	0.0	0.0	0.0	0.0	0.0	0.0	0.0	0.0	0.0	0.0	0.0	0.0	0.5	0.0	0.0	0.0	0.0	0.0	0.0	0.0	0.0	0.0	0.0	0.0	0.5
豊後高田(豊後高田市)	0.0	0.0	0.0	0.0	0.0	0.0	0.0	0.0	0.0	0.0	0.0	0.0	0.0	0.0	0.0	0.0	0.0	0.0	0.0	0.0	0.0	0.0	0.0	0.0	0.0	0.0
耶馬溪(中津市)	0.0	0.0	0.0	0.0	0.0	0.0	0.0	1.5	2.0	0.5	0.5	0.0	0.0	2.0	0.5	0.0	1.5	0.0	0.5	1.0	2.0	0.0	3.0	1.0	16.0	
院内(宇佐市)	0.0	0.0	0.0	0.0	0.0	0.0	0.0	0.0	4.0	0.0	0.0	0.0	0.0	0.0	0.0	0.5	0.0	0.0	0.0	0.0	0.0	0.0	0.0	0.0	0.5	5.0
杵築(杵築市)	0.0	0.0	0.0	0.0	0.0	0.0	0.0	0.0	0.0	1.5	0.0	0.0	0.0	0.0	0.0	0.0	0.0	0.0	0.0	0.0	0.5	0.0	0.0	0.5	2.5	
武蔵(国東市)	0.0	0.0	0.0	0.0	0.0	0.0	0.0	0.0	0.0	0.0	0.0	0.0	0.0	0.0	0.0	0.0	0.0	0.0	0.0	0.0	0.0	0.5	0.0	0.0	0.5	
日田(日田市)	0.0	0.0	0.0	0.0	0.0	0.0	0.0	9.0	3.0	0.5	0.0	0.0	0.0	0.0	1.5	0.0	1.0	0.5	1.5	2.5	0.0	0.5	4.0	2.5	26.5	
玖珠(玖珠町)	0.0	0.0	0.0	0.0	0.5	0.0	0.0	3.5	16.0	2.5	0.5	0.0	0.0	0.0	0.0	0.0	0.0	0.0	2.5	0.5	0.0	0.0	0.0	0.5	26.5	
湯布院(由布市)	0.0	0.0	0.0	0.0	0.0	0.0	0.0	0.0	15.0	3.0	2.0	0.0	0.0	0.0	0.0	0.0	0.0	0.0	0.0	0.0	0.5	0.0	0.0	0.0	20.5	
大分(大分市)	0.0	0.0	0.0	0.0	0.0	0.0	0.0	0.0	0.0	2.5	0.0	0.0	0.0	0.0	0.0	0.0	0.0	0.0	0.0	0.0	0.5	0.0	0.0	0.0	3.0	
佐賀関(大分市)	0.0	0.0	0.0	0.0	0.0	0.0	0.0	0.0	0.0	0.0	0.0	0.0	0.0	0.0	0.0	0.0	0.0	0.0	0.0	0.0	0.0	0.0	0.0	0.0	0.0	
櫛ヶ鼻(日田市)	3.5	0.5	1.0	1.5	0.5	0.0	0.5	15.0	6.5	7.5	3.0	0.5	0.5	1.0	8.0	5.0	3.5	1.5	7.5	2.5	2.0	2.5	2.0	0.5	76.5	
臼杵(臼杵市)	0.0	0.0	0.0	0.0	0.0	0.0	0.0	0.0	0.0	×	×	0.0	0.0	0.0	0.0	0.0	0.0	0.0	0.0	0.0	0.0	0.0	0.0	0.0	0.0	
犬飼(豊後大野市)	1.5	0.0	0.0	0.0	0.0	0.0	0.0	0.0	0.0	0.0	0.0	0.0	0.0	0.0	0.0	0.0	0.0	0.0	0.0	0.0	0.0	0.0	0.0	0.0	0.0	1.5
竹田(竹田市)	0.0	0.0	0.0	0.0	0.0	0.0	0.0	0.0	0.0	0.0	0.0	0.0	0.0	0.0	0.0	0.0	0.0	0.0	0.0	0.0	0.0	0.0	0.0	0.0	0.0	
佐伯(佐伯市)	0.0	0.0	0.0	0.0	0.0	0.0	0.0	0.0	0.0	0.0	0.0	0.0	0.0	0.0	0.0	0.0	0.0	0.0	0.0	0.0	0.0	0.0	0.0	0.0	0.0	
宇目(佐伯市)	0.0	0.0	0.0	0.0	0.0	0.0	0.0	0.0	0.0	0.0	0.0	0.0	0.0	0.0	0.0	0.0	0.0	0.0	0.0	0.0	0.0	0.0	0.0	0.0	0.0	
蒲江(佐伯市)	0.0	0.0	0.0	0.0	0.0	0.0	0.0	0.0	0.0	0.0	0.0	0.0	0.0	0.0	0.0	0.0	0.0	0.0	0.0	0.0	0.0	0.0	0.0	0.0	0.0	
	1	2	3	4	5	6	7	8	9	10	11	12	13	14	15	16	17	18	19	20	21	22	23	24	合計	

単位: mm (×は欠測)
 緑色: 1mm~10mm未満
 黄色: 10mm~30mm未満
 桃色: 30mm~

アメダス降水量の時系列表(大分県 6月30日)

大分県 アメダス降水量データ (2023/06/30 01:00~2023/06/30 24:00)

	1	2	3	4	5	6	7	8	9	10	11	12	13	14	15	16	17	18	19	20	21	22	23	24	合計	
国見(国東市)	0.0	0.5	1.5	4.5	4.5	6.5	2.5	2.0	2.0	6.5	25.0	12.0	15.0	35.5	5.5	1.0	10.5	5.0	15.5	3.5	13.0	2.0	0.0	0.0	174.0	
中津(中津市)	0.0	2.0	8.5	5.0	6.0	8.5	1.5	1.0	1.5	13.0	10.0	7.5	43.5	13.0	2.5	7.5	4.5	10.5	16.0	4.0	12.5	0.5	0.0	0.0	179.0	
豊後高田(豊後高田市)	0.0	0.0	1.5	7.5	3.0	25.0	0.5	13.5	5.0	2.0	28.5	24.5	2.5	9.5	4.5	2.5	9.0	7.0	8.0	4.0	7.5	0.0	0.0	0.0	165.5	
耶馬溪(中津市)	1.0	3.5	14.0	0.5	5.5	5.5	12.5	15.5	2.5	4.0	26.0	1.5	2.5	6.5	4.0	14.5	12.5	5.0	4.0	5.0	3.0	0.5	0.0	12.0	161.5	
院内(宇佐市)	0.0	0.0	0.5	10.0	2.5	24.0	3.5	0.0	6.0	3.0	1.5	1.0	1.0	5.5	3.0	2.0	12.0	5.0	7.5	8.0	0.5	0.5	1.5	4.0	102.5	
杵築(杵築市)	0.5	0.0	1.0	1.0	2.0	1.5	38.5	27.5	20.0	8.0	2.5	10.5	6.5	4.5	9.0	9.0	6.5	7.0	4.0	11.5	13.0	0.5	4.0	2.0	190.5	
武蔵(国東市)	0.5	0.0	1.5	1.0	2.0	1.5	27.5	14.0	16.5	8.5	0.5	5.0	5.5	5.0	8.0	7.0	13.0	6.0	5.5	12.0	12.0	0.5	3.5	2.5	159.0	
日田(日田市)	0.5	5.0	13.5	1.5	20.0	3.5	0.0	8.5	1.0	6.5	8.0	4.0	8.5	6.0	4.5	13.0	7.0	5.5	5.5	8.5	3.5	0.5	0.5	0.5	135.5	
玖珠(玖珠町)	0.0	0.5	1.5	5.5	0.5	14.5	21.0	3.0	13.0	1.5	9.0	3.0	1.0	11.0	8.5	7.0	23.5	6.5	16.0	21.5	3.0	5.5	6.5	8.5	191.5	
湯布院(由布市)	0.0	0.0	0.0	1.0	0.5	8.5	15.0	14.0	33.0	33.5	30.5	19.0	1.5	18.0	9.5	18.0	11.5	8.0	12.0	37.5	42.5	7.5	15.0	10.5	346.5	
大分(大分市)	0.0	0.0	0.0	0.0	1.0	0.0	3.5	2.5	7.5	15.0	18.0	4.0	11.5	15.0	17.0	6.0	16.0	22.5	8.0	8.0	24.5	4.0	2.5	1.0	187.5	
佐賀関(大分市)	0.0	0.0	0.0	0.0	0.5	0.0	1.5	3.5	1.0	0.0	4.5	5.0	5.0	5.0	12.5	5.0	0.5	24.5	5.0	8.5	19.5	4.0	3.0	1.0	109.5	
櫛ヶ鼻(日田市)	1.5	1.5	16.0	8.0	9.5	21.0	17.0	20.0	8.0	11.5	8.5	4.5	10.5	32.5	5.5	33.0	21.0	23.0	11.0	23.5	4.5	14.0	8.0	6.5	320.0	
臼杵(臼杵市)	0.0	0.0	0.0	0.0	0.0	0.0	0.0	0.0	4.0	4.5	1.5	0.5	1.5	2.5	2.5	8.0	12.5	5.0	9.0	3.0	0.0	1.0	0.5	0.5	0.0	56.5
犬飼(豊後大野市)	0.0	0.0	0.0	0.0	0.0	0.0	0.0	6.0	5.0	2.0	0.5	4.0	3.5	3.0	13.0	16.0	9.5	5.5	1.5	0.0	0.0	0.5	1.0	0.5	71.5	
竹田(竹田市)	0.0	0.0	0.0	0.0	0.0	0.0	0.5	6.0	5.5	2.5	7.5	14.0	3.0	6.5	21.0	10.5	12.5	5.5	0.5	0.0	0.0	0.0	0.5	3.0	99.0	
佐伯(佐伯市)	0.0	0.0	0.0	0.0	0.0	0.0	0.0	4.0	1.5	1.5	0.5	0.0	0.0	0.5	0.5	1.0	0.0	9.0	6.0	1.5	3.0	1.0	3.5	0.5	34.0	
宇目(佐伯市)	0.0	0.0	0.0	0.0	0.0	0.0	0.0	0.0	0.0	1.5	0.0	0.0	0.0	0.5	2.0	0.0	0.5	11.5	2.0	3.5	0.5	9.5	1.0	0.0	32.5	
蒲江(佐伯市)	0.0	0.0	0.0	0.0	0.0	0.0	0.0	0.5	0.5	2.0	1.5	0.0	0.0	2.5	2.0	1.5	0.5	0.0	5.5	6.0	2.0	1.5	0.0	0.0	26.0	
	1	2	3	4	5	6	7	8	9	10	11	12	13	14	15	16	17	18	19	20	21	22	23	24	合計	

単位: mm (xは欠測)
 緑色: 1mm~10mm未満
 黄色: 10mm~30mm未満
 桃色: 30mm~

アメダス降水量の時系列表(大分県 7月1日)

大分県 アメダス降水量データ (2023/07/01 01:00~2023/07/1 24:00)

	1	2	3	4	5	6	7	8	9	10	11	12	13	14	15	16	17	18	19	20	21	22	23	24	合計
国見(国東市)	0.0	9.5	26.0	21.5	14.5	18.0	4.0	3.0	1.0	1.5	1.0	1.0	0.0	0.0	0.0	0.0	0.0	3.5	1.5	0.5	0.0	0.0	0.0	0.0	106.5
中津(中津市)	0.0	11.5	9.5	0.0	33.5	9.5	3.5	1.5	1.5	2.0	0.0	0.5	0.0	0.0	0.0	0.0	3.0	4.5	0.0	0.0	0.0	0.0	0.0	0.0	80.5
豊後高田(豊後高田市)	0.0	11.0	12.5	0.5	8.5	24.5	3.0	2.0	1.5	1.5	1.0	1.0	0.0	0.0	0.0	0.0	3.0	17.0	0.5	0.0	0.0	0.0	0.0	0.0	87.5
耶馬溪(中津市)	2.0	2.5	1.5	2.0	18.0	13.5	2.5	2.0	2.0	2.0	0.5	2.0	0.0	0.0	0.0	0.0	0.0	11.0	24.0	3.0	0.0	0.0	0.0	0.0	88.5
院内(宇佐市)	1.0	0.0	1.5	0.0	11.0	21.0	5.0	3.0	2.0	2.0	1.5	1.5	0.0	0.0	0.0	0.0	0.0	0.0	11.0	0.5	0.0	0.0	0.0	0.0	61.0
杵築(杵築市)	2.0	1.0	2.5	0.0	1.5	17.5	14.5	2.5	3.0	1.0	2.0	1.5	0.5	0.5	0.0	0.0	0.0	1.5	3.0	4.0	0.0	0.0	0.0	0.0	58.5
武蔵(国東市)	2.0	0.5	7.5	2.0	0.0	22.5	14.5	2.5	4.0	1.0	2.0	1.0	0.5	0.5	0.0	0.0	0.0	0.5	1.0	0.0	0.0	0.0	0.0	0.0	62.0
日田(日田市)	0.5	0.5	1.0	0.0	26.5	16.5	14.5	8.0	5.0	1.5	0.5	4.0	0.5	0.0	0.0	0.0	0.0	0.0	0.0	0.0	0.0	0.0	0.0	0.0	79.0
玖珠(玖珠町)	1.0	4.0	0.5	4.0	0.0	18.5	19.0	10.0	2.5	3.5	1.5	2.5	0.0	0.0	0.0	0.0	0.0	0.0	0.0	0.0	0.0	0.0	0.0	0.0	67.0
湯布院(由布市)	9.0	4.5	1.5	1.0	3.0	21.5	15.5	4.0	3.0	3.5	1.5	3.0	0.5	0.0	0.0	0.0	0.0	0.0	0.0	0.0	0.0	0.0	0.0	0.0	71.5
大分(大分市)	2.0	2.0	0.0	8.0	6.0	0.5	19.0	2.0	3.5	3.0	2.0	0.5	3.0	0.5	0.0	0.0	0.0	0.0	0.0	1.5	0.5	0.0	0.0	0.0	54.0
佐賀関(大分市)	1.0	2.5	0.0	4.0	7.0	3.0	23.5	5.5	4.5	2.0	2.5	1.5	1.5	0.5	0.0	0.0	0.0	0.0	0.0	1.0	0.5	0.0	0.0	0.0	60.5
櫛ヶ鼻(日田市)	1.5	6.5	1.0	4.0	14.5	38.0	11.5	6.5	4.5	2.0	3.0	0.5	0.5	0.0	0.0	0.0	0.0	3.0	0.5	0.5	0.0	0.0	0.5	0.0	98.5
臼杵(臼杵市)	1.5	0.5	0.0	0.0	0.0	4.0	15.0	7.5	3.0	1.5	3.0	1.5	3.0	1.5	0.0	0.0	0.0	0.0	0.0	0.5	0.5	0.0	0.0	0.0	43.0
犬飼(豊後大野市)	2.5	2.5	0.5	0.0	0.0	8.0	8.0	5.5	2.5	3.0	2.5	1.0	5.5	1.5	0.0	0.0	0.0	0.0	0.0	0.0	0.0	0.0	0.0	0.0	43.0
竹田(竹田市)	2.5	2.0	0.0	1.0	0.5	6.0	3.0	10.0	1.0	5.5	2.0	2.0	2.5	2.0	0.0	0.0	0.0	0.0	0.0	0.0	0.0	0.0	0.0	0.0	40.0
佐伯(佐伯市)	3.0	0.5	0.0	0.0	0.0	0.5	0.0	27.5	6.5	1.5	6.0	2.0	1.5	1.5	0.0	0.0	0.0	0.0	0.0	0.0	0.0	0.0	0.0	0.0	50.5
宇目(佐伯市)	0.0	0.0	0.0	0.0	0.0	0.5	0.0	19.5	1.5	6.0	3.0	2.0	1.5	0.5	0.0	0.5	0.0	0.0	0.0	0.0	0.0	0.0	0.0	0.0	35.0
蒲江(佐伯市)	0.0	0.0	0.0	0.0	1.0	0.0	0.0	3.0	10.0	1.0	8.5	3.5	0.5	0.5	0.0	0.0	0.0	0.0	0.0	0.0	0.0	0.0	0.0	0.0	28.0
	1	2	3	4	5	6	7	8	9	10	11	12	13	14	15	16	17	18	19	20	21	22	23	24	合計

単位: mm (xは欠測)
 緑色: 1mm~10mm未満
 黄色: 10mm~30mm未満
 桃色: 30mm~

アメダス降水量の時系列表(長崎県 6月29日)

長崎県 アメダス降水量データ (2023/06/29 01:00~2023/06/29 24:00)

	1	2	3	4	5	6	7	8	9	10	11	12	13	14	15	16	17	18	19	20	21	22	23	24	合計	
鰐浦(対馬市)	0.0	0.0	0.0	0.0	0.0	0.0	0.5	0.0	0.0	0.0	0.0	0.0	0.0	0.0	0.0	1.5	0.0	0.0	0.0	0.0	0.0	0.0	0.0	0.0	0.0	2.0
厳原(対馬市)	0.5	0.0	0.0	0.5	1.0	0.5	0.0	0.0	0.0	0.0	0.0	0.0	0.0	0.0	0.0	0.0	0.0	0.0	0.0	0.0	0.0	0.5	0.0	0.5	0.0	3.5
美津島(対馬市)	0.0	0.0	0.0	0.0	0.0	1.0	0.0	0.0	0.0	0.0	0.0	0.0	0.0	0.0	0.0	0.0	0.0	0.0	0.0	0.0	0.0	0.0	0.0	0.0	0.0	1.0
芦辺(杵岐市)	0.0	0.0	0.0	0.0	0.0	0.5	0.5	0.0	0.0	0.0	0.0	0.0	0.0	0.0	0.0	0.0	0.5	0.0	0.0	0.0	0.0	0.0	0.0	0.0	0.0	1.5
石田(杵岐市)	0.0	0.0	1.0	0.0	0.0	0.0	0.5	0.0	0.0	0.0	0.0	0.0	0.0	0.0	0.0	0.0	0.5	0.0	0.0	0.0	0.0	0.0	0.0	0.0	0.0	2.0
平戸(平戸市)	0.0	0.0	0.0	0.0	0.5	1.5	0.0	0.5	0.0	0.0	0.0	0.0	0.0	0.0	1.0	0.5	0.5	4.0	0.0	0.0	1.0	2.5	3.0	0.0	0.0	15.0
松浦(松浦市)	0.0	0.0	0.0	0.0	0.0	6.0	0.0	0.0	2.5	0.0	0.0	0.5	2.0	0.0	0.5	0.0	0.0	0.0	0.0	0.0	0.0	0.0	0.5	25.0	0.0	37.0
佐世保(佐世保市)	0.0	0.0	0.5	0.0	4.0	1.5	0.0	0.0	1.0	0.0	0.0	0.0	0.0	0.0	0.0	0.5	0.5	0.0	0.0	0.0	0.0	0.0	0.0	0.0	1.0	9.0
西海(西海市)	0.0	0.0	0.0	0.0	0.0	1.0	2.5	0.0	0.0	0.0	0.0	0.0	0.0	0.0	0.0	0.0	0.0	0.0	0.0	0.0	0.0	0.0	0.0	0.0	0.0	3.5
有川(新上五島町)	0.0	0.0	0.0	0.5	1.0	0.0	0.5	0.0	0.5	0.0	1.0	0.0	0.0	0.0	0.5	0.0	0.0	0.0	0.0	0.0	0.5	0.5	0.5	0.5	0.5	6.0
長浦岳(長崎市)	0.0	0.0	0.0	0.5	3.5	9.5	5.0	0.0	2.5	5.5	2.5	0.0	0.0	0.0	0.0	0.0	0.5	0.0	0.5	0.0	0.0	0.5	0.5	2.5	0.0	33.5
大村(大村市)	0.0	0.0	0.0	0.0	3.0	0.5	2.0	0.5	0.0	0.0	2.0	0.0	0.0	0.0	0.0	0.0	0.0	0.0	0.0	0.0	0.0	0.0	0.0	0.0	0.0	8.0
諫早(諫早市)	1.0	1.5	1.0	1.0	1.0	1.0	7.0	0.0	0.0	0.0	0.5	0.0	0.0	0.0	0.0	0.0	0.5	1.0	0.0	0.0	0.0	0.0	0.0	0.0	0.0	15.5
長崎(長崎市)	0.0	0.0	0.0	1.0	0.0	0.5	2.0	0.0	0.5	0.0	0.0	0.0	0.0	0.0	0.0	0.0	1.5	2.5	0.0	0.0	0.0	0.0	0.0	0.0	0.0	8.0
雲仙岳(雲仙市)	1.0	0.0	0.0	0.0	0.0	1.0	0.0	1.0	0.0	0.5	0.0	0.0	0.0	0.0	0.0	0.0	0.0	0.0	0.5	0.0	0.0	0.0	0.0	0.0	0.0	4.0
島原(島原市)	0.0	0.0	0.5	3.5	2.5	0.5	1.0	1.0	3.5	0.0	0.0	0.0	0.5	0.0	0.0	0.0	0.5	0.0	0.0	0.5	0.0	0.0	0.0	0.0	0.0	14.0
福江(五島市)	0.0	0.0	0.0	0.0	0.5	0.5	0.0	0.0	0.0	0.0	0.0	0.0	0.0	0.0	0.0	0.0	0.0	0.0	0.0	0.0	0.0	0.0	0.0	0.0	0.0	1.0
上大津(五島市)	0.0	0.0	1.0	0.0	0.0	0.0	0.0	0.0	0.0	0.0	0.0	0.0	0.0	0.0	0.0	0.0	0.0	0.0	0.0	0.0	0.0	0.0	0.0	0.0	0.0	1.0
口之津(南島原市)	0.0	0.0	0.0	0.0	0.0	1.0	0.0	0.0	0.0	0.0	0.0	0.0	0.0	0.0	0.0	0.0	0.0	0.0	0.0	0.0	0.0	0.0	0.0	0.0	0.0	1.0
脇岬(長崎市)	0.0	0.0	0.0	0.0	0.0	0.0	0.5	0.0	0.0	0.0	0.0	0.0	0.0	0.0	0.0	0.0	0.0	4.0	0.0	0.0	0.0	0.0	0.0	0.0	0.0	4.5
	1	2	3	4	5	6	7	8	9	10	11	12	13	14	15	16	17	18	19	20	21	22	23	24	合計	

単位：mm (xは欠測)
 緑色：1mm~10mm未満
 黄色：10mm~30mm未満
 桃色：30mm~

アメダス降水量の時系列表(長崎県 6月30日)

長崎県 アメダス降水量データ (2023/06/30 01:00~2023/06/30 24:00)

	1	2	3	4	5	6	7	8	9	10	11	12	13	14	15	16	17	18	19	20	21	22	23	24	合計
鱒浦(対馬市)	0.0	0.0	0.0	0.0	0.0	0.5	0.0	0.0	1.5	0.5	0.0	0.5	0.0	0.0	0.0	0.0	0.0	0.0	0.0	0.0	4.0	3.0	1.0	1.5	12.5
厳原(対馬市)	0.5	0.0	0.0	0.0	0.0	0.0	0.0	0.0	0.5	1.0	1.5	2.5	0.5	11.0	3.0	0.0	0.0	1.0	1.0	0.0	1.0	0.0	0.0	0.0	23.5
美津島(対馬市)	0.0	0.0	0.0	0.0	0.0	0.0	0.0	0.0	1.0	0.5	1.5	2.0	1.5	4.0	2.5	0.0	0.0	0.0	2.5	1.5	3.0	8.0	0.5	0.0	28.5
芦辺(杵岐市)	0.0	0.0	0.0	0.0	0.0	0.0	0.0	0.0	0.0	0.0	0.0	0.0	0.0	0.5	5.0	1.5	0.5	1.5	11.5	10.0	0.0	0.0	4.5	0.0	35.0
石田(杵岐市)	0.0	0.0	0.0	0.0	0.0	0.0	0.0	0.5	0.0	0.0	0.0	0.0	0.0	0.0	7.0	0.5	1.0	3.0	6.0	3.0	0.0	0.5	1.0	0.0	22.5
平戸(平戸市)	0.0	0.0	0.0	0.0	0.0	0.0	0.0	0.0	0.0	0.5	3.0	0.0	0.0	0.5	3.0	3.0	1.0	18.5	0.5	0.5	0.0	0.0	0.0	1.5	32.0
松浦(松浦市)	4.5	0.0	0.0	0.0	0.0	0.0	0.0	0.0	0.0	0.0	0.0	0.0	0.0	0.0	1.5	1.0	0.0	13.0	0.5	0.5	0.0	0.0	1.0	2.0	24.0
佐世保(佐世保市)	0.0	3.0	0.0	1.5	0.0	0.0	0.0	1.0	7.0	0.0	0.0	0.0	0.5	2.0	7.5	4.0	0.0	3.0	5.0	1.5	0.5	0.0	0.0	0.0	36.5
西海(西海市)	0.5	4.0	13.5	1.0	0.0	0.0	0.0	0.0	0.0	0.0	0.0	0.0	0.0	0.0	9.5	6.0	0.0	0.5	15.0	10.5	0.0	0.0	0.0	0.0	60.5
有川(新上五島町)	0.0	0.0	0.0	0.0	0.0	0.0	0.0	1.5	0.0	0.5	0.0	0.0	0.0	6.5	2.5	0.5	0.0	0.5	10.0	1.0	0.0	0.0	0.0	0.0	23.0
長浦岳(長崎市)	0.0	0.0	0.0	1.0	0.0	0.0	0.0	0.0	0.5	0.0	5.0	6.0	0.0	3.5	12.5	2.0	0.5	0.5	2.0	1.0	0.5	0.0	0.0	0.0	35.0
大村(大村市)	0.5	0.0	0.0	1.0	1.0	7.5	0.0	0.0	0.5	0.0	1.0	8.5	6.5	0.0	13.0	0.5	0.0	2.5	0.5	2.0	0.0	0.0	0.0	0.0	45.0
諫早(諫早市)	0.5	0.0	0.0	1.0	0.0	1.0	2.0	0.5	0.0	2.0	0.5	10.0	19.0	0.0	21.0	12.5	2.5	4.5	2.5	4.5	3.0	0.5	0.5	0.0	88.0
長崎(長崎市)	1.0	0.0	0.0	0.0	0.0	1.0	0.0	0.0	0.0	0.5	6.0	2.5	0.0	0.0	55.0	3.0	1.0	0.0	0.5	1.0	0.0	0.0	0.5	0.0	72.0
雲仙岳(雲仙市)	0.0	0.0	0.0	0.5	0.0	0.5	1.5	0.5	6.5	1.0	0.5	8.0	5.5	2.0	0.0	22.5	6.0	0.0	4.5	0.5	0.0	0.5	0.0	0.5	61.0
島原(島原市)	0.0	0.0	0.0	0.0	0.0	0.0	0.5	0.0	3.0	2.0	1.0	7.5	0.0	2.0	0.0	14.0	6.0	0.0	1.0	0.0	0.0	0.0	1.0	2.0	40.0
福江(五島市)	0.0	0.0	0.5	0.0	0.0	0.0	0.0	1.0	0.0	0.0	0.0	0.0	1.0	9.5	1.5	1.5	0.0	6.5	1.0	0.5	0.0	0.0	0.0	0.0	23.0
上大津(五島市)	0.0	0.0	0.0	0.0	0.0	0.0	0.0	0.0	0.0	0.0	0.0	0.0	0.0	7.5	2.0	1.0	0.0	2.0	0.5	0.0	0.0	0.0	0.0	0.0	13.0
口之津(南島原市)	0.0	0.0	0.0	0.0	0.0	0.0	0.0	0.0	0.0	0.0	2.0	2.0	1.5	0.0	0.0	17.0	1.0	0.0	0.0	0.0	0.0	0.0	0.0	0.0	23.5
脇岬(長崎市)	0.0	0.0	0.0	0.0	0.0	0.0	0.0	0.0	0.0	0.5	0.0	1.5	0.0	0.0	9.5	20.5	0.0	0.0	0.5	0.0	0.0	0.0	0.0	0.0	32.5
	1	2	3	4	5	6	7	8	9	10	11	12	13	14	15	16	17	18	19	20	21	22	23	24	合計

単位: mm (xは欠測)
 緑色: 1mm~10mm未満
 黄色: 10mm~30mm未満
 桃色: 30mm~

アメダス降水量の時系列表(長崎県 7月1日)

長崎県 アメダス降水量データ (2023/07/01 01:00~2023/07/01 24:00)

	1	2	3	4	5	6	7	8	9	10	11	12	13	14	15	16	17	18	19	20	21	22	23	24	合計
鰐浦 (対馬市)	0.5	0.0	0.0	0.0	0.0	1.5	0.0	0.0	0.5	0.0	0.0	0.0	0.0	0.0	0.0	0.0	0.0	0.0	0.0	0.0	0.0	0.0	0.0	0.0	2.5
厳原 (対馬市)	0.0	0.0	0.0	0.0	0.0	0.5	0.5	0.0	0.0	0.5	0.0	0.0	0.0	0.0	0.0	0.0	0.0	0.0	0.0	0.0	0.0	0.0	0.0	0.0	1.5
美津島 (対馬市)	0.0	0.0	0.0	0.0	0.0	0.0	1.0	3.0	0.0	2.0	0.0	0.0	0.0	0.0	0.0	0.0	0.0	0.0	0.0	0.0	0.0	0.0	0.0	0.0	6.0
芦辺 (杵岐市)	0.5	0.0	0.0	0.0	0.0	0.0	1.5	1.0	0.0	0.5	0.0	0.5	0.0	1.0	0.0	0.5	0.5	0.0	0.0	0.0	0.0	0.0	0.0	0.0	6.0
石田 (杵岐市)	0.5	0.0	0.0	0.0	0.0	0.0	1.0	1.0	0.5	0.0	0.0	0.0	0.5	0.0	0.0	0.5	2.0	0.0	0.0	0.0	0.0	0.0	0.0	0.0	6.0
平戸 (平戸市)	2.0	2.0	2.0	0.0	0.0	2.5	1.5	1.0	0.5	0.0	0.0	0.0	0.0	0.0	0.0	0.5	0.0	0.0	0.5	0.0	0.5	0.0	0.0	0.0	13.0
松浦 (松浦市)	4.5	3.5	1.0	0.0	0.0	3.0	2.5	1.5	0.0	0.5	0.0	0.0	0.0	0.0	0.0	0.0	0.0	0.0	0.0	0.0	0.0	0.0	0.0	0.0	16.5
佐世保 (佐世保市)	0.0	0.0	0.5	0.0	0.0	4.5	3.5	3.5	0.5	0.5	0.5	0.0	0.0	0.0	0.0	0.0	0.0	0.0	0.0	0.0	0.0	0.0	0.0	0.0	13.5
西海 (西海市)	0.0	0.0	0.0	0.5	0.0	4.0	3.0	2.5	1.0	0.5	0.0	0.0	0.0	0.0	0.0	0.0	0.5	0.5	0.0	0.0	0.0	0.0	0.0	0.0	12.5
有川 (新上五島町)	0.0	0.0	0.0	0.5	0.5	4.0	1.5	0.5	0.5	0.0	0.0	0.0	0.0	0.0	0.5	0.5	0.0	0.0	0.0	0.0	0.0	0.0	0.0	0.0	8.5
長浦岳 (長崎市)	0.0	0.0	2.0	1.5	10.5	4.5	3.5	2.5	1.5	0.5	0.0	0.0	0.0	0.0	0.0	0.5	3.5	0.5	0.0	0.0	0.5	0.0	0.5	0.5	32.5
大村 (大村市)	0.0	0.5	0.0	12.0	18.5	9.5	3.0	2.0	1.0	0.5	0.0	0.0	0.0	0.0	0.0	0.0	0.0	1.0	0.0	0.0	0.0	0.0	0.0	0.0	48.0
諫早 (諫早市)	0.0	0.5	0.5	3.0	24.0	19.0	2.5	1.5	1.0	0.5	0.0	0.0	0.0	0.0	1.0	0.0	0.0	1.5	0.0	0.0	0.0	0.0	0.0	0.0	55.0
長崎 (長崎市)	0.0	0.0	0.0	0.5	20.5	19.5	2.5	1.5	1.0	0.5	0.0	0.0	0.5	0.0	0.0	0.0	3.0	1.0	0.0	0.0	0.0	0.5	0.0	0.0	51.0
雲仙岳 (雲仙市)	0.5	5.5	0.5	0.5	4.5	12.5	11.5	8.0	3.5	2.0	1.5	0.5	0.5	0.0	2.0	3.5	2.0	4.5	0.5	0.0	0.0	0.0	1.0	0.5	65.5
島原 (島原市)	0.5	5.0	3.0	2.0	4.5	2.5	2.5	6.0	3.0	1.5	1.5	0.0	0.0	0.0	0.0	1.5	0.0	0.0	0.5	0.0	0.0	0.0	0.0	0.0	34.0
福江 (五島市)	0.0	1.0	0.5	0.5	3.5	5.0	0.5	1.0	1.5	0.0	1.0	2.0	0.5	1.5	13.0	0.5	0.0	0.0	0.0	0.0	0.0	0.0	0.0	0.5	32.5
上大津 (五島市)	0.5	1.0	0.5	0.5	3.5	4.5	0.5	1.0	1.5	0.0	1.5	2.5	0.5	1.0	10.5	1.0	0.0	0.0	0.0	0.0	0.0	0.0	0.0	0.5	31.0
口之津 (南島原市)	0.0	0.0	0.0	0.0	0.0	2.5	9.0	9.5	2.0	3.0	1.0	0.5	0.5	0.5	0.0	0.5	0.0	0.5	0.0	0.0	0.0	0.0	0.0	0.0	29.5
脇岬 (長崎市)	0.0	0.0	0.0	0.0	5.0	9.0	5.5	1.5	2.0	1.5	0.0	0.0	1.5	0.0	0.0	0.0	0.5	0.0	0.0	0.0	0.0	0.0	0.5	0.0	27.0
	1	2	3	4	5	6	7	8	9	10	11	12	13	14	15	16	17	18	19	20	21	22	23	24	合計

単位：mm (xは欠測)
 緑色：1mm~10mm未満
 黄色：10mm~30mm未満
 桃色：30mm~

アメダス降水量の時系列表(佐賀県 6月29日)

佐賀県 アメダス降水量データ (2023/06/29 01:00~2023/06/29 24:00)

	1	2	3	4	5	6	7	8	9	10	11	12	13	14	15	16	17	18	19	20	21	22	23	24	合計	
唐津(唐津市)	0.0	0.0	0.0	0.0	0.0	2.0	2.0	0.0	0.5	0.5	0.0	0.0	0.5	0.5	0.0	0.0	0.0	0.0	0.0	0.0	0.0	0.0	0.0	0.0	6.0	12.0
北山(佐賀市)	0.0	0.0	0.0	0.0	0.0	0.5	11.0	0.0	1.5	3.0	0.5	0.0	1.0	0.5	3.5	1.0	2.5	0.5	0.0	0.5	0.0	0.0	0.0	0.0	0.0	26.0
鳥栖(鳥栖市)	0.0	0.0	0.5	2.5	0.5	0.5	12.0	7.5	0.0	0.5	2.5	15.0	10.0	4.0	0.0	0.5	0.5	6.5	0.0	0.0	0.0	0.0	0.0	0.0	0.5	63.5
伊万里(伊万里市)	0.0	0.0	1.5	0.0	0.0	8.5	1.0	0.5	0.0	2.0	0.0	0.0	1.5	0.0	0.0	2.0	3.5	0.5	0.5	0.0	0.0	0.0	0.0	0.0	5.0	26.5
佐賀(佐賀市)	0.0	0.0	0.0	5.0	0.0	0.0	7.5	0.5	0.0	0.0	3.5	7.0	4.5	0.0	0.0	0.0	0.5	5.0	0.0	0.0	0.0	0.0	0.0	0.0	1.5	35.0
嬉野(嬉野市)	0.0	1.0	2.5	0.0	0.5	1.0	6.0	0.5	0.5	1.0	8.0	1.5	0.5	1.5	6.0	3.5	4.0	1.5	2.5	3.5	0.5	6.0	3.5	11.0	66.5	
白石(白石町)	0.0	0.0	1.0	0.0	0.5	0.0	6.5	0.5	0.0	2.0	6.0	2.0	1.5	0.0	0.0	0.5	0.0	3.5	0.0	0.0	0.0	1.0	0.0	3.0	28.0	
川副(佐賀市)	0.0	0.0	0.0	0.0	1.5	0.0	8.0	3.0	1.5	0.0	0.5	3.0	0.0	0.0	0.0	0.0	0.0	0.5	0.0	0.0	0.0	0.0	0.0	0.0	0.0	18.0
	1	2	3	4	5	6	7	8	9	10	11	12	13	14	15	16	17	18	19	20	21	22	23	24	合計	

単位: mm (xは欠測)
 緑色: 1mm~10mm未満
 黄色: 10mm~30mm未満
 桃色: 30mm~

アメダス降水量の時系列表(佐賀県 6月30日)

佐賀県 アメダス降水量データ (2023/06/30 01:00~2023/06/30 24:00)

	1	2	3	4	5	6	7	8	9	10	11	12	13	14	15	16	17	18	19	20	21	22	23	24	合計	
唐津(唐津市)	16.0	0.0	0.0	0.0	0.0	0.0	0.0	0.0	0.0	0.0	0.0	0.0	0.0	0.0	0.5	7.0	0.0	7.5	1.0	0.5	0.0	0.0	0.0	0.0	1.0	33.5
北山(佐賀市)	1.5	5.5	21.5	1.5	2.0	1.5	2.0	4.0	4.5	17.5	7.0	6.0	5.5	2.5	9.5	2.5	2.0	8.5	16.5	15.5	0.0	2.0	2.0	1.0	1.0	142.0
鳥栖(鳥栖市)	1.5	10.0	2.5	23.0	18.5	1.0	8.5	1.0	5.0	17.0	16.5	11.0	12.5	0.5	6.0	8.5	12.5	8.5	14.0	8.0	3.0	1.5	1.5	1.0	1.0	193.0
伊万里(伊万里市)	1.5	3.0	1.5	2.0	2.0	0.0	0.0	0.0	35.5	16.0	1.5	2.5	0.0	6.5	14.0	3.5	0.5	3.5	4.5	1.5	0.5	0.0	0.5	2.0	2.0	102.5
佐賀(佐賀市)	2.0	4.0	0.5	33.0	14.5	0.0	4.5	1.5	10.0	31.5	16.5	11.5	9.0	1.0	5.5	3.0	6.5	1.0	2.0	9.0	1.5	1.0	1.5	0.5	0.5	171.0
嬉野(嬉野市)	6.5	4.0	5.0	3.5	12.5	0.0	0.5	0.5	23.5	5.5	34.5	11.5	0.5	3.5	5.5	9.0	9.5	3.0	5.0	7.5	1.0	0.0	0.5	3.5	1.0	156.0
白石(白石町)	4.0	1.0	4.5	7.0	11.5	1.0	0.5	1.0	15.0	3.0	22.0	7.0	1.0	2.0	4.0	5.0	10.0	0.0	2.5	4.5	0.5	0.0	0.5	2.5	1.0	110.0
川副(佐賀市)	0.5	1.0	0.5	0.0	0.5	1.5	2.0	0.0	1.0	0.0	0.5	3.0	4.5	2.0	11.0	8.5	14.0	27.5	1.0	5.0	1.0	0.0	0.0	1.0	1.0	86.0
	1	2	3	4	5	6	7	8	9	10	11	12	13	14	15	16	17	18	19	20	21	22	23	24	合計	

単位：mm (xは欠測)
 緑色：1mm~10mm未満
 黄色：10mm~30mm未満
 桃色：30mm~

アメダス降水量の時系列表(佐賀県 7月1日)

佐賀県 アメダス降水量データ (2023/07/01 01:00~2023/07/01 24:00)

	1	2	3	4	5	6	7	8	9	10	11	12	13	14	15	16	17	18	19	20	21	22	23	24	合計	
唐津 (唐津市)	30.5	2.5	9.0	5.0	0.0	1.5	4.0	1.5	0.5	1.5	0.5	0.0	0.0	0.0	0.0	0.0	0.5	0.5	0.0	0.0	0.0	0.0	0.0	0.0	0.0	57.5
北山 (佐賀市)	3.5	4.5	2.5	9.0	0.0	0.0	3.5	1.0	1.0	1.5	0.0	0.5	0.0	0.0	0.0	0.0	0.5	0.5	0.0	0.0	0.0	0.0	0.0	0.0	0.0	28.0
鳥栖 (鳥栖市)	4.0	8.0	0.5	8.0	13.0	0.5	4.5	0.5	1.0	1.0	4.0	12.0	0.0	0.5	0.0	1.0	0.0	0.5	0.0	0.0	0.0	0.0	0.0	0.0	0.0	59.0
伊万里 (伊万里市)	0.0	0.0	4.5	0.5	0.0	1.5	3.0	1.5	0.5	0.5	0.0	0.0	0.0	0.0	0.0	0.0	0.0	0.0	0.0	0.0	0.0	0.0	0.0	0.0	0.0	12.0
佐賀 (佐賀市)	2.5	0.5	0.0	0.5	0.0	2.0	3.5	0.5	1.0	1.0	0.0	0.0	0.0	0.0	0.0	0.0	0.0	0.0	0.0	0.0	0.0	0.0	0.0	0.0	0.0	11.5
嬉野 (嬉野市)	3.5	0.0	2.0	8.0	1.0	2.0	2.5	2.0	1.5	1.0	0.0	6.0	0.0	0.0	0.0	0.0	0.0	0.0	0.0	0.0	0.0	0.0	0.0	0.0	0.5	30.0
白石 (白石町)	2.0	0.5	1.0	1.5	0.0	1.5	3.0	0.0	1.0	0.5	0.0	0.0	0.0	0.0	0.0	0.0	0.0	0.0	0.0	0.0	0.0	0.0	0.0	0.0	0.0	11.0
川副 (佐賀市)	0.5	0.5	1.5	6.5	13.0	1.5	1.5	0.5	1.5	0.5	0.0	0.0	0.0	0.0	0.0	0.0	0.0	0.0	0.0	0.0	0.0	0.0	0.0	0.0	0.0	27.5
	1	2	3	4	5	6	7	8	9	10	11	12	13	14	15	16	17	18	19	20	21	22	23	24	合計	

単位 : mm (xは欠測)
 緑色 : 1mm~10mm未満
 黄色 : 10mm~30mm未満
 桃色 : 30mm~

アメダス降水量の時系列表(熊本県 6月29日)

熊本県 アメダス降水量データ (2023/06/29 01:00~2023/06/29 24:00)

	1	2	3	4	5	6	7	8	9	10	11	12	13	14	15	16	17	18	19	20	21	22	23	24	合計	
鹿北 (山鹿市)	0.0	0.0	0.0	0.5	0.0	0.0	5.0	5.0	9.0	6.5	1.0	0.0	0.5	1.0	0.0	0.5	0.5	0.0	3.5	1.0	0.0	0.0	1.0	0.0	35.0	
南小国 (南小国町)	0.0	0.0	0.5	2.0	1.5	1.0	0.0	0.5	0.5	0.5	0.5	0.5	0.5	4.5	0.5	3.0	5.5	1.0	0.0	1.0	1.5	0.0	1.5	0.5	27.0	
岱明 (玉名市)	0.0	0.0	0.0	0.0	1.0	0.0	0.0	0.5	0.5	0.0	0.0	0.0	0.0	1.5	0.0	0.0	0.0	0.0	0.0	0.0	0.0	0.0	0.0	0.0	3.5	
菊池 (菊池市)	0.0	0.0	0.0	0.0	0.0	0.0	0.5	0.0	0.0	0.0	0.0	0.0	0.0	0.0	0.0	0.0	0.0	0.0	0.5	0.5	0.0	0.0	0.0	0.0	1.5	
阿蘇乙姫 (阿蘇市)	2.5	3.5	1.0	0.5	0.0	2.5	0.5	0.5	1.0	0.5	0.5	2.5	1.5	0.0	0.0	0.5	0.0	0.0	0.0	2.0	1.5	0.0	1.5	0.0	22.5	
熊本 (中央区)	0.0	0.5	0.0	0.0	0.0	1.0	0.0	0.0	0.0	0.0	0.0	0.0	0.0	0.0	0.0	0.0	0.0	0.0	0.0	0.0	0.0	0.0	0.0	0.0	1.5	
益城 (益城町)	0.0	0.0	0.0	0.0	0.0	0.5	0.5	0.0	0.0	0.0	1.0	0.0	0.0	0.0	0.0	0.0	0.0	0.0	0.0	0.0	0.0	0.0	2.0	0.5	4.5	
南阿蘇 (南阿蘇村)	0.0	0.0	0.0	0.0	0.0	0.0	0.5	1.0	1.0	1.5	0.0	0.5	2.0	0.5	3.5	1.0	0.0	0.0	0.0	0.0	0.5	0.0	0.0	1.0	13.0	
高森 (高森町)	0.0	0.0	0.0	0.0	0.0	0.5	0.0	0.0	0.5	0.0	0.0	0.0	0.0	0.0	0.0	0.0	0.0	0.0	0.0	0.0	0.0	0.0	0.0	0.0	1.0	
宇土 (宇土市)	0.0	0.0	0.0	0.0	0.0	2.5	0.5	0.0	0.0	0.5	0.0	0.0	0.0	0.0	0.0	0.0	0.0	0.0	0.0	0.0	0.0	0.0	4.0	0.5	8.0	
山都 (山都町)	0.0	0.0	0.0	0.0	0.0	0.0	1.5	2.0	1.0	0.5	0.0	2.0	0.5	0.0	0.0	0.0	0.5	0.0	0.0	0.0	0.0	0.0	0.0	0.0	8.0	
三角 (宇城市)	0.0	0.0	0.0	0.0	0.0	3.0	0.0	0.0	0.0	0.0	0.0	0.0	0.0	0.0	0.0	0.0	0.0	0.0	0.5	0.5	0.0	0.0	1.0	0.0	5.0	
甲佐 (甲佐町)	0.0	0.0	0.0	0.0	0.0	0.0	2.0	0.5	0.5	0.0	0.5	0.0	0.0	0.0	0.0	0.0	0.0	0.0	0.0	0.0	0.0	0.0	0.0	0.0	3.5	
松島 (上天草市)	0.0	0.0	0.0	0.0	0.0	5.5	0.5	0.0	0.0	0.0	0.0	0.0	0.0	0.0	0.0	0.0	0.0	0.5	1.5	0.5	0.0	0.0	0.0	0.0	8.5	
本渡 (天草市)	0.0	0.0	0.0	0.5	2.5	0.0	0.0	0.5	1.5	2.0	0.5	0.5	0.0	0.0	0.0	0.0	0.0	0.0	0.0	2.5	0.5	0.0	0.0	0.0	0.0	11.0
八代 (八代市)	1.5	0.0	0.0	0.0	0.0	34.0	1.5	7.0	0.0	0.0	0.0	0.0	0.0	0.0	0.0	0.0	0.0	0.0	0.0	0.5	0.0	0.0	0.0	0.0	44.5	
田浦 (芦北町)	0.0	0.0	0.0	0.0	0.5	0.0	1.0	0.0	0.0	0.0	0.5	0.0	0.0	0.0	0.0	0.0	0.0	0.0	0.0	0.5	0.0	0.0	0.0	0.0	2.5	
山江 (山江村)	0.0	0.0	0.0	0.0	0.0	0.0	0.0	0.5	0.0	0.0	0.0	0.0	0.0	0.0	0.0	0.0	0.0	0.0	1.5	0.5	0.0	0.0	0.0	0.0	2.5	
五木 (五木村)	0.5	0.5	0.5	0.0	0.0	0.0	0.0	0.5	1.0	1.0	0.0	0.5	2.5	3.0	0.0	0.0	2.5	1.0	2.5	0.0	0.5	0.0	0.0	0.0	16.5	
水俣 (水俣市)	0.0	0.0	0.0	0.0	0.0	0.0	0.5	0.0	0.0	0.0	0.0	0.0	0.0	0.0	0.0	0.0	0.0	0.0	0.0	1.0	0.0	0.0	0.0	0.0	1.5	
一勝地 (球磨村)	0.0	0.0	0.0	0.0	0.0	0.0	0.0	0.5	1.0	0.0	0.5	0.0	0.0	0.0	0.0	0.0	0.0	0.0	1.0	0.5	0.0	0.5	0.0	0.0	4.0	
人吉 (人吉市)	0.0	0.0	0.0	0.0	0.0	0.0	0.0	0.0	2.5	0.0	0.0	0.5	0.0	0.0	0.0	0.0	0.0	0.0	0.0	2.0	2.5	0.5	0.5	5.0	13.5	
上 (あさぎり町)	0.0	0.0	0.0	0.0	0.0	0.0	0.5	0.0	0.5	1.0	5.0	0.0	0.0	1.5	0.0	0.0	0.0	0.0	0.5	0.0	1.0	0.0	0.5	13.5	24.0	
多良木 (多良木町)	0.0	0.0	0.0	0.0	0.0	0.0	0.0	0.0	3.5	0.5	0.0	0.0	0.0	1.0	0.0	0.0	0.0	0.0	0.0	3.5	3.5	0.5	0.5	6.5	19.5	
湯前横谷 (湯前町)	0.0	0.0	0.0	0.0	0.0	0.5	0.0	0.0	0.5	8.0	3.5	0.0	0.0	0.0	0.0	0.0	0.0	0.0	1.0	0.5	1.0	0.0	0.0	4.0	19.0	
牛深 (天草市)	0.0	0.0	0.0	0.0	0.0	0.0	0.0	0.0	0.0	0.0	0.0	0.0	0.0	0.0	0.0	0.0	0.0	0.0	0.5	0.5	0.0	0.0	0.0	0.0	1.0	
	1	2	3	4	5	6	7	8	9	10	11	12	13	14	15	16	17	18	19	20	21	22	23	24	合計	

単位：mm (xは欠測)
 緑色：1mm~10mm未満
 黄色：10mm~30mm未満
 桃色：30mm~

アメダス降水量の時系列表(熊本県 6月30日)

熊本県 アメダス降水量データ (2023/06/30 01:00~2023/06/30 24:00)

	1	2	3	4	5	6	7	8	9	10	11	12	13	14	15	16	17	18	19	20	21	22	23	24	合計
鹿北 (山鹿市)	0.0	3.0	8.5	9.5	15.0	4.0	7.0	13.5	1.0	5.0	10.5	1.0	16.5	16.0	2.0	26.5	10.0	7.0	11.5	7.0	13.0	4.0	1.5	0.0	193.0
南小国 (南小国町)	0.0	1.0	2.0	2.5	1.5	5.5	1.5	3.5	21.5	13.0	8.0	12.5	7.0	9.0	1.5	0.5	28.0	9.5	3.0	11.5	5.0	3.5	1.5	2.5	155.0
岱明 (玉名市)	0.0	0.0	2.0	0.0	7.5	0.5	1.5	3.0	2.0	1.0	0.5	0.0	2.0	1.0	0.0	17.0	4.5	0.5	0.0	1.5	2.0	0.0	3.5	2.5	52.5
菊池 (菊池市)	0.0	0.5	3.0	2.0	4.0	0.5	0.0	0.0	0.0	2.5	2.0	2.5	4.0	0.5	0.0	0.0	15.0	6.5	1.0	2.5	1.5	1.5	0.5	2.0	52.0
阿蘇乙姫 (阿蘇市)	0.0	0.0	2.0	6.0	2.0	12.5	1.0	1.5	1.5	5.5	3.0	12.0	13.0	37.5	19.5	1.5	23.5	8.5	2.0	3.0	1.0	3.0	0.0	1.0	160.5
熊本 (中央区)	0.0	0.0	1.5	0.5	1.5	1.5	0.5	0.0	0.5	0.5	0.5	1.5	7.0	13.5	3.0	11.5	20.5	2.5	1.0	0.5	0.0	0.0	0.0	0.0	68.0
益城 (益城町)	0.0	0.0	4.5	3.0	5.5	11.5	0.0	2.0	1.0	1.0	2.0	8.0	23.0	23.5	6.5	0.5	20.0	3.5	0.0	0.0	0.5	0.5	0.0	0.0	116.5
南阿蘇 (南阿蘇村)	0.0	0.0	0.5	1.5	0.5	2.5	19.5	25.5	13.0	14.0	32.0	23.5	23.0	26.0	11.5	10.0	44.0	6.5	0.0	0.5	0.0	1.0	1.5	8.0	264.5
高森 (高森町)	0.0	0.0	0.0	0.0	0.0	0.0	4.5	11.0	21.5	10.0	35.0	5.0	3.0	3.0	5.0	16.5	18.0	16.0	0.5	0.0	7.5	1.0	4.5	9.5	171.5
宇土 (宇土市)	0.0	0.0	2.0	2.0	13.0	2.5	5.0	6.5	0.5	7.5	9.0	11.5	14.5	1.0	0.0	0.5	21.0	1.0	0.0	0.0	0.0	0.0	1.5	0.5	99.5
山都 (山都町)	0.0	0.0	0.0	0.0	0.5	0.0	0.5	18.0	27.5	1.0	12.5	0.0	0.0	1.5	7.0	8.0	15.5	8.5	2.0	2.0	2.0	6.0	3.5	6.5	122.5
三角 (宇城市)	0.0	0.0	1.0	3.0	3.5	0.5	7.5	3.0	0.5	10.5	5.5	5.5	7.5	0.0	0.0	0.5	17.5	0.5	0.0	0.5	0.0	1.0	2.5	1.0	71.5
甲佐 (甲佐町)	0.0	0.0	0.0	0.0	0.5	0.0	0.5	31.5	40.0	4.0	12.5	0.5	0.0	0.5	10.5	6.0	23.5	2.5	3.5	4.5	1.5	3.0	3.0	4.0	152.0
松島 (上天草市)	0.0	0.0	1.5	0.5	4.0	3.5	6.5	12.5	5.0	3.5	2.0	1.0	4.0	1.0	5.0	6.0	21.0	9.5	1.0	1.0	0.5	0.5	1.5	0.0	91.0
本渡 (天草市)	0.0	1.5	0.5	2.0	1.5	6.5	6.0	4.0	4.0	7.5	8.5	4.5	2.0	1.0	0.5	3.5	17.0	0.0	0.5	0.0	0.0	0.0	0.5	0.0	71.5
八代 (八代市)	0.0	0.0	0.5	0.0	0.0	0.0	0.0	0.0	0.0	0.0	0.0	0.0	0.0	0.0	0.0	0.0	2.0	1.0	0.0	0.5	0.5	0.0	0.0	0.0	4.5
田浦 (芦北町)	0.0	0.0	0.0	0.5	0.0	0.5	0.0	0.0	0.0	0.5	0.0	0.0	0.0	0.0	0.0	0.0	3.5	0.5	0.5	0.0	0.0	0.0	0.0	0.0	6.0
山江 (山江村)	0.0	0.0	0.0	0.0	0.0	1.0	7.5	2.0	0.5	9.0	8.0	15.0	9.0	4.5	6.0	7.5	1.5	29.5	0.0	2.0	1.0	0.0	0.5	0.5	105.0
五木 (五木村)	0.0	0.0	0.0	0.0	0.5	5.0	10.0	8.0	7.5	8.5	6.5	14.0	17.0	16.5	1.0	3.0	2.0	13.5	2.5	6.0	7.5	0.5	3.0	3.0	135.5
水俣 (水俣市)	0.0	0.0	0.0	0.5	5.5	29.0	29.5	4.5	6.0	4.0	13.5	3.0	3.0	0.0	0.0	0.0	4.5	2.0	0.5	0.0	0.0	0.5	0.0	0.0	106.0
一勝地 (球磨村)	0.0	0.0	0.0	0.0	0.0	1.5	7.0	1.5	1.0	13.0	5.5	19.5	3.5	2.5	21.0	0.5	5.5	37.5	1.0	0.0	0.5	0.0	0.0	0.5	121.5
人吉 (人吉市)	3.0	0.0	0.0	0.5	0.0	5.5	43.5	0.5	0.5	1.5	3.5	3.0	2.0	2.5	8.5	1.0	1.0	19.5	11.0	0.5	0.0	0.0	0.0	0.0	107.5
上 (あさぎり町)	14.0	20.5	9.0	3.0	20.5	12.0	15.5	44.5	4.0	28.0	14.0	4.0	25.0	5.0	14.0	17.0	9.5	8.0	24.5	0.5	0.5	2.5	7.0	1.5	304.0
多良木 (多良木町)	6.0	1.0	3.5	1.0	1.0	12.0	53.5	13.5	1.0	2.0	10.5	4.0	15.5	6.5	12.5	6.0	5.0	14.0	22.0	0.0	0.0	0.5	0.0	2.5	193.5
湯前横谷 (湯前町)	7.0	24.5	8.5	11.5	21.0	17.5	5.5	56.0	30.0	37.0	25.5	5.5	17.5	13.0	10.5	31.0	19.0	5.0	16.0	0.5	3.5	5.5	6.5	2.0	379.5
牛深 (天草市)	0.0	0.0	0.0	0.0	0.0	0.0	0.0	0.0	0.5	0.0	0.0	0.0	0.0	0.0	0.0	0.0	1.0	2.0	0.5	0.0	0.0	0.0	0.0	0.0	4.0
	1	2	3	4	5	6	7	8	9	10	11	12	13	14	15	16	17	18	19	20	21	22	23	24	合計

単位: mm (xは欠測)

緑色: 1mm~10mm未満

黄色: 10mm~30mm未満

桃色: 30mm~

アメダス降水量の時系列表(熊本県 7月1日)

熊本県 アメダス降水量データ (2023/07/01 01:00~2023/07/01 24:00)

	1	2	3	4	5	6	7	8	9	10	11	12	13	14	15	16	17	18	19	20	21	22	23	24	合計
鹿北 (山鹿市)	0.0	0.0	0.0	0.5	27.0	28.0	6.5	6.0	6.0	1.5	1.5	1.0	0.0	0.0	0.0	0.0	0.5	1.0	0.0	0.5	0.0	0.5	0.0	0.0	80.5
南小国 (南小国町)	4.5	5.0	29.0	7.0	1.5	39.5	22.0	4.0	3.0	3.0	2.5	34.0	1.5	0.0	0.0	0.0	0.0	0.0	0.5	0.0	0.0	0.0	0.0	0.0	157.0
岱明 (玉名市)	0.0	2.0	0.5	0.0	2.5	12.0	8.0	7.0	5.5	1.0	1.5	0.0	0.0	0.0	0.0	0.0	0.0	0.0	0.0	0.5	0.0	0.0	0.0	0.0	40.5
菊池 (菊池市)	0.5	1.0	1.0	1.0	5.0	12.5	20.5	5.5	5.5	2.0	2.5	0.5	0.0	0.0	0.0	0.0	0.0	0.0	0.0	0.0	0.0	0.0	0.0	0.0	57.5
阿蘇乙姫 (阿蘇市)	2.0	1.0	0.5	4.5	11.5	1.5	20.5	10.0	7.0	3.5	4.5	2.0	1.0	0.0	0.0	0.0	0.0	0.0	1.0	1.5	0.0	0.0	0.0	0.0	72.0
熊本 (中央区)	0.5	0.0	0.0	1.5	0.0	0.5	5.5	18.0	5.5	3.5	3.0	1.0	0.0	0.0	0.0	0.0	0.0	0.0	1.0	0.5	0.0	0.0	0.0	0.0	40.5
益城 (益城町)	0.5	0.0	3.0	0.5	5.0	0.5	24.0	19.5	9.0	3.0	4.5	1.0	0.5	0.0	0.0	0.0	0.0	0.0	0.5	0.5	0.0	0.0	0.0	0.0	72.0
南阿蘇 (南阿蘇村)	9.5	4.0	6.5	2.0	4.0	1.0	24.5	26.5	9.5	4.0	4.0	2.5	0.0	0.0	0.5	0.0	0.0	0.0	0.0	0.5	0.0	0.0	0.0	0.0	99.0
高森 (高森町)	3.5	1.0	6.0	16.5	3.5	3.0	16.0	20.0	5.5	6.5	1.5	3.0	0.0	0.0	0.0	0.0	0.0	0.0	0.0	0.0	0.5	0.0	0.0	0.0	86.5
宇土 (宇土市)	1.0	1.5	10.5	1.0	0.0	0.0	16.0	4.0	10.0	4.0	3.5	2.0	0.0	0.0	0.0	0.0	0.0	0.0	0.0	0.0	0.0	0.0	0.0	0.0	53.5
山都 (山都町)	7.0	4.5	6.5	7.5	7.0	0.5	21.5	14.5	18.0	4.0	2.5	2.5	0.5	0.0	0.0	0.0	0.0	0.0	0.0	1.0	0.0	0.0	0.0	0.0	97.5
三角 (宇城市)	0.0	4.0	3.0	0.0	0.0	1.5	14.5	6.0	8.0	5.0	2.5	1.5	0.0	0.5	0.5	2.0	0.0	0.0	1.0	0.0	0.0	0.0	0.0	0.0	50.0
甲佐 (甲佐町)	7.5	0.0	2.0	3.5	7.0	6.5	10.5	6.5	9.0	3.0	4.5	2.0	0.5	0.0	0.0	0.5	0.0	0.0	0.0	0.0	0.0	0.0	0.0	0.0	63.0
松島 (上天草市)	0.0	0.0	1.0	3.5	0.0	0.5	12.5	6.5	4.0	7.0	3.0	2.0	0.0	1.5	0.0	1.0	0.0	0.0	0.0	0.0	0.0	0.0	0.0	0.0	42.5
本渡 (天草市)	0.0	3.0	1.5	0.0	0.0	11.0	12.5	10.5	2.0	4.0	2.5	1.0	0.5	0.5	0.5	0.0	0.0	0.0	0.0	0.0	0.0	0.0	0.0	0.5	50.0
八代 (八代市)	2.5	4.5	5.0	0.5	0.0	0.5	11.5	2.0	17.0	4.0	2.5	2.0	0.5	1.0	0.5	1.5	0.0	0.0	0.5	0.0	0.0	0.0	0.0	0.0	56.0
田浦 (芦北町)	0.0	0.0	1.0	0.5	0.0	0.0	3.5	7.0	20.5	4.0	2.5	2.0	0.5	1.5	0.0	1.5	0.0	0.0	0.0	0.0	0.0	0.5	0.0	2.5	47.5
山江 (山江村)	0.5	2.0	2.5	0.5	1.0	0.5	10.5	2.0	7.5	4.0	3.0	2.0	0.5	1.0	1.5	2.0	0.5	0.0	0.0	0.0	0.0	0.5	0.0	0.5	42.5
五木 (五木村)	1.5	5.5	7.5	10.5	17.0	2.0	9.5	4.0	9.0	4.0	3.0	2.0	1.0	1.0	1.5	0.0	0.0	0.0	0.5	0.0	0.0	0.5	0.0	0.0	80.0
水俣 (水俣市)	0.0	0.0	3.5	0.5	0.0	0.0	5.5	4.5	13.5	4.0	4.5	4.5	1.0	2.5	1.0	0.0	0.0	0.0	0.0	0.0	0.0	0.0	0.5	0.0	45.5
一勝地 (球磨村)	0.0	0.5	2.0	0.5	0.5	0.5	3.5	4.5	12.5	5.5	1.5	2.5	0.0	2.5	1.0	0.5	0.0	0.0	0.0	0.0	0.0	0.0	0.0	2.5	40.5
人吉 (人吉市)	0.0	0.5	0.5	0.5	0.5	8.0	3.0	2.0	20.0	5.0	3.5	2.5	0.5	1.5	1.5	0.0	0.5	0.0	0.0	0.0	0.0	0.0	0.0	1.0	51.0
上 (あさぎり町)	1.5	0.0	0.0	0.5	0.5	17.5	2.0	2.0	19.0	3.0	9.5	2.0	0.5	1.0	1.5	0.5	0.0	0.0	0.0	0.0	0.0	0.0	0.0	0.5	61.5
多良木 (多良木町)	0.5	1.0	5.0	2.0	0.5	4.5	4.0	2.5	15.0	4.0	6.5	2.5	1.0	0.5	2.0	0.5	0.0	0.0	0.0	0.0	0.0	0.0	0.0	0.0	52.0
湯前横谷 (湯前町)	7.5	0.0	1.0	4.5	0.0	21.5	8.5	1.5	20.5	4.0	8.0	2.5	1.0	0.5	2.0	0.5	0.0	0.0	0.0	0.0	0.0	0.0	0.5	0.5	84.5
牛深 (天草市)	0.0	0.0	0.0	0.0	0.0	2.0	4.5	16.5	4.5	8.0	4.5	3.5	3.0	0.5	0.5	0.0	0.0	0.0	0.0	0.0	0.0	0.0	0.5	0.0	48.0
	1	2	3	4	5	6	7	8	9	10	11	12	13	14	15	16	17	18	19	20	21	22	23	24	合計

単位：mm (xは欠測)
 緑色：1mm~10mm未満
 黄色：10mm~30mm未満
 桃色：30mm~

アメダス降水量の時系列表(宮崎県 6月29日)

宮崎県 アメダス降水量データ (2023/06/29 01:00~2023/06/29 24:00)

	1	2	3	4	5	6	7	8	9	10	11	12	13	14	15	16	17	18	19	20	21	22	23	24	合計
高千穂(高千穂町)	0.0	0.0	0.0	0.0	0.0	0.0	0.0	0.0	0.0	0.0	0.0	0.0	0.0	0.0	0.0	0.0	0.0	0.0	0.0	0.0	0.0	0.0	0.0	0.0	0.0
古江(延岡市)	0.0	0.0	0.0	0.0	0.0	0.0	0.0	0.0	0.0	0.0	0.0	0.0	0.0	0.0	0.0	0.0	0.0	0.0	0.0	0.0	0.0	0.0	0.0	0.0	0.0
鞍岡(五ヶ瀬町)	0.0	0.0	0.0	0.5	0.0	0.0	0.0	0.0	0.0	0.0	0.0	0.0	0.0	0.5	0.0	0.0	0.0	0.0	0.0	0.0	0.0	0.0	0.0	0.0	1.0
日之影(日之影町)	0.0	0.0	0.0	0.0	0.0	0.0	0.0	0.0	0.0	0.0	0.0	0.0	0.0	0.0	0.0	0.0	0.0	0.0	0.0	0.0	0.0	0.0	0.0	0.0	0.0
諸塚(諸塚村)	0.0	0.0	0.0	0.0	0.0	0.0	0.0	0.0	0.0	0.0	0.0	0.0	0.0	0.0	0.0	0.0	0.0	0.0	0.0	0.0	0.0	0.0	0.0	0.0	0.0
北方(延岡市)	0.0	0.0	0.0	0.0	0.0	0.0	0.0	0.0	0.0	0.0	0.0	0.0	0.0	0.0	0.0	0.0	0.0	0.0	0.0	0.0	0.0	0.5	0.5	0.0	1.0
延岡(延岡市)	0.0	0.0	0.0	0.0	0.0	0.0	0.0	0.0	0.0	0.0	0.0	0.0	0.0	0.0	0.0	0.0	0.0	0.0	0.0	0.0	0.0	0.0	0.0	0.0	0.0
椎葉(椎葉村)	0.0	0.0	0.0	0.0	0.0	0.0	0.0	0.0	0.0	0.0	0.5	0.0	0.0	0.0	0.0	0.0	0.0	0.0	1.0	0.0	0.0	0.0	0.0	0.0	1.5
日向(日向市)	0.0	0.0	0.0	0.0	0.0	0.0	0.0	0.0	0.0	0.0	0.0	0.0	0.0	0.0	0.0	0.0	0.0	0.0	0.0	0.0	0.0	0.5	0.0	0.5	1.0
神門(美郷町)	0.0	0.0	0.0	0.0	0.0	0.0	0.0	0.0	0.0	0.0	0.0	0.0	0.0	0.0	0.0	0.0	0.0	0.0	0.0	0.0	0.0	0.5	0.0	0.0	0.5
西米良(西米良村)	0.0	0.0	0.0	0.0	0.0	0.0	0.0	0.0	0.0	1.0	0.0	0.0	0.0	0.0	0.0	0.0	0.0	0.0	0.0	0.0	3.5	0.5	0.0	0.0	5.0
都農(都農町)	0.0	0.0	0.0	0.0	0.0	0.0	0.0	0.0	0.0	0.0	0.0	0.0	0.0	0.0	0.0	0.0	0.0	0.0	0.0	0.0	0.0	0.5	0.0	0.0	0.5
高鍋(高鍋町)	0.0	0.0	0.0	0.0	0.0	0.0	0.0	0.0	0.0	0.0	0.0	0.0	0.0	0.0	0.0	0.0	0.0	0.0	0.0	0.0	0.0	0.0	0.0	0.0	0.0
加久藤(えびの市)	1.0	1.5	0.5	7.0	1.5	0.5	0.5	1.0	3.0	0.5	0.0	1.0	0.5	0.0	0.0	0.0	1.0	0.0	0.5	0.0	0.0	0.0	0.0	0.0	20.0
西都(西都市)	0.0	0.0	0.0	0.0	0.0	0.0	0.0	0.0	0.0	0.0	0.0	0.0	0.0	0.0	0.0	0.0	0.0	0.0	0.0	0.0	0.0	0.0	0.0	0.0	0.0
えびの高原(えびの市)	0.0	0.0	0.0	0.0	0.0	4.0	14.5	3.0	8.0	1.5	0.0	1.5	0.5	1.5	0.5	0.0	0.0	0.0	0.0	0.0	3.0	2.0	2.0	1.0	43.0
小林(小林市)	0.0	0.0	0.0	0.0	0.0	0.0	8.5	0.0	2.5	0.5	0.0	0.0	0.0	0.0	0.0	0.0	0.0	0.0	0.0	0.0	0.0	0.0	0.0	0.0	11.5
野尻(小林市)	0.0	0.0	0.0	0.0	0.0	0.0	0.0	0.0	0.0	0.0	0.0	0.0	0.0	0.0	0.0	0.0	0.0	0.0	0.0	0.0	0.0	0.0	0.0	0.0	0.0
国富(国富町)	0.0	0.0	0.0	0.0	0.0	0.0	0.0	0.0	0.0	0.0	0.0	0.0	0.0	0.0	0.0	0.0	0.0	0.0	0.0	0.0	0.0	0.0	0.0	0.0	0.0
宮崎(宮崎市)	0.0	0.0	0.0	0.0	0.0	0.0	0.0	0.0	0.0	0.0	0.0	0.0	0.0	0.0	0.0	0.0	0.0	0.0	0.0	0.0	0.0	0.0	0.0	0.0	0.0
田野(宮崎市)	0.0	0.0	0.0	0.0	0.0	0.0	0.0	0.0	0.0	0.0	0.0	0.0	0.0	0.0	0.0	0.0	0.0	0.0	0.0	0.0	0.0	0.0	0.0	0.0	0.0
赤江(宮崎市)	0.0	0.0	0.0	0.0	0.0	0.0	0.0	0.0	0.0	0.0	0.0	0.0	0.0	0.0	0.0	0.0	0.0	0.0	0.0	0.0	0.0	0.0	0.0	0.0	0.0
都城(都城市)	0.0	0.0	0.0	0.0	0.0	0.0	0.0	0.0	0.0	0.5	0.0	0.0	0.0	0.0	0.0	0.0	0.0	0.0	0.0	0.0	0.0	0.0	0.0	0.0	0.5
深瀬(日南市)	0.0	0.0	0.0	0.0	0.0	0.0	0.0	0.0	0.0	0.0	0.0	0.0	0.0	0.0	0.0	0.0	0.0	0.0	0.0	0.0	0.0	0.0	0.0	0.0	0.0
油津(日南市)	0.0	0.0	0.0	0.0	0.0	0.0	0.0	0.0	0.0	0.0	0.0	0.0	0.0	0.0	0.0	0.0	0.0	0.0	0.0	0.0	0.0	0.0	0.0	0.0	0.0
串間(串間市)	0.0	0.0	0.0	0.0	0.0	0.0	1.0	0.0	0.0	0.0	0.0	0.0	0.0	0.0	0.0	0.0	0.0	0.0	0.0	0.0	0.0	0.0	0.0	0.0	1.0
	1	2	3	4	5	6	7	8	9	10	11	12	13	14	15	16	17	18	19	20	21	22	23	24	合計

単位: mm (xは欠測)
 緑色: 1mm~10mm未満
 黄色: 10mm~30mm未満
 桃色: 30mm~

アメダス降水量の時系列表(宮崎県 6月30日)

宮崎県 アメダス降水量データ (2023/06/30 01:00~2023/06/30 24:00)

	1	2	3	4	5	6	7	8	9	10	11	12	13	14	15	16	17	18	19	20	21	22	23	24	合計
高千穂(高千穂町)	0.0	0.0	0.0	0.0	0.0	0.0	0.0	0.0	2.5	0.0	0.0	0.5	1.5	1.5	1.0	0.0	7.5	27.5	13.5	4.0	3.0	1.5	0.0	0.5	64.5
古江(延岡市)	0.0	0.5	0.0	0.0	0.0	0.0	0.0	0.5	0.5	2.5	0.5	1.5	0.0	3.0	2.5	1.5	1.0	0.5	6.0	4.0	1.5	0.5	0.0	0.0	26.5
鞍岡(五ヶ瀬町)	0.0	0.0	0.0	0.0	0.0	0.0	0.5	0.5	4.0	2.0	0.0	0.0	4.5	2.5	1.0	1.0	8.0	39.5	16.0	1.5	3.5	0.0	0.0	0.5	85.0
日之影(日之影町)	0.0	0.0	0.0	0.0	0.0	0.0	0.5	0.0	2.5	2.0	1.0	0.0	0.5	2.0	4.5	0.0	2.0	7.5	11.0	7.0	4.5	1.5	0.0	0.0	46.5
諸塚(諸塚村)	0.0	0.0	0.0	0.0	0.0	0.0	1.0	4.5	1.5	0.5	1.5	1.0	3.5	4.5	7.5	2.0	1.0	8.0	8.0	4.0	17.5	5.0	0.0	2.0	73.0
北方(延岡市)	0.5	0.0	0.0	0.0	0.0	0.5	2.5	1.5	5.0	0.0	0.5	3.5	1.0	2.0	7.5	6.0	3.5	5.0	9.0	4.0	5.0	10.0	0.5	0.0	67.5
延岡(延岡市)	0.0	0.5	0.5	0.0	0.0	0.0	0.5	2.5	3.0	4.0	1.5	4.5	0.5	1.5	3.5	6.5	1.5	4.5	11.5	4.5	2.0	12.0	1.0	0.0	66.0
椎葉(椎葉村)	0.0	0.5	0.5	0.0	0.0	0.5	1.5	6.0	5.0	3.5	3.5	2.5	6.0	2.5	3.0	5.5	1.0	22.0	11.0	6.5	18.0	6.0	4.0	5.0	114.0
日向(日向市)	0.0	0.5	0.5	0.0	0.5	0.0	0.0	0.5	0.5	3.5	1.5	5.0	0.5	2.5	1.0	0.0	0.5	0.0	2.5	5.0	1.0	1.0	0.5	0.5	27.5
神門(美郷町)	0.0	0.5	1.0	0.5	0.5	1.0	2.0	7.0	15.0	6.0	16.0	6.5	3.0	5.5	6.5	12.5	12.5	3.5	7.0	3.0	0.5	0.5	0.5	1.0	112.0
西米良(西米良村)	0.5	0.0	0.5	0.5	0.5	3.0	0.0	1.5	14.0	20.5	11.5	12.5	7.5	14.5	2.5	8.5	5.0	15.5	24.5	1.0	7.0	25.5	15.0	7.5	199.0
都農(都農町)	0.0	0.0	0.0	0.0	0.0	0.0	0.0	0.0	1.0	5.0	0.0	2.0	0.0	0.5	4.5	0.0	1.0	0.5	11.0	7.5	1.0	3.0	4.5	3.0	44.5
高鍋(高鍋町)	0.0	0.0	0.0	0.0	0.0	0.0	0.0	0.0	0.5	0.0	0.0	0.5	1.5	7.0	3.0	0.5	0.0	0.0	0.0	19.5	17.5	0.0	0.0	33.0	83.0
加久藤(えびの市)	0.0	0.0	0.0	0.5	0.0	0.0	0.0	0.0	0.0	0.0	0.0	1.5	4.5	0.5	0.0	0.0	5.5	5.5	6.5	8.5	7.0	8.5	21.5	0.5	70.5
西都(西都市)	0.0	0.0	0.0	0.0	0.0	0.0	0.0	0.0	0.0	0.0	0.0	0.0	0.0	6.5	1.5	0.0	0.0	0.0	0.5	12.5	20.5	0.0	0.0	14.5	56.0
えびの高原(えびの市)	2.0	4.5	3.0	5.5	3.0	7.0	4.0	6.0	6.5	4.5	6.0	1.0	4.5	16.0	6.0	11.5	10.0	10.0	35.5	35.5	8.5	5.5	16.0	5.5	217.5
小林(小林市)	0.0	0.5	0.5	0.5	1.5	1.0	0.0	2.5	1.5	0.0	1.0	0.0	1.5	3.5	0.5	4.0	2.0	5.0	32.5	18.0	1.5	1.0	17.5	4.5	100.5
野尻(小林市)	0.0	0.0	0.0	0.0	0.0	0.0	0.0	0.0	0.0	0.5	0.0	0.5	0.0	13.0	0.0	0.0	0.5	0.5	0.0	8.5	7.0	0.0	0.5	10.0	41.0
国富(国富町)	0.0	0.0	0.0	0.0	0.0	0.0	0.0	0.0	0.5	0.0	0.0	0.0	0.0	11.5	0.0	0.0	0.0	0.5	0.5	9.5	12.0	0.0	0.0	13.0	47.5
宮崎(宮崎市)	0.0	0.0	0.0	0.0	0.0	0.0	0.0	0.0	2.5	0.5	0.0	0.0	2.0	1.0	2.5	0.5	0.0	3.5	0.5	0.0	0.5	0.0	0.0	0.0	13.5
田野(宮崎市)	0.0	0.0	0.0	0.0	0.0	0.0	0.0	0.0	0.0	3.0	0.0	0.0	0.0	1.0	13.5	2.5	0.0	2.0	0.5	0.5	0.0	0.5	0.0	0.0	23.5
赤江(宮崎市)	0.0	0.0	0.0	0.0	0.0	0.0	0.0	0.0	0.0	0.0	0.0	0.0	0.0	0.0	4.0	1.0	0.0	0.5	0.0	0.5	0.0	0.0	0.0	0.0	6.0
都城(都城市)	0.0	0.0	0.0	0.0	0.0	0.0	0.0	0.0	3.5	1.5	0.5	0.5	0.5	15.5	26.5	0.5	1.0	3.0	2.5	0.5	0.5	0.0	0.5	0.0	57.0
深瀬(日南市)	0.0	2.5	1.0	0.0	0.0	0.0	0.0	0.0	0.0	0.0	1.0	0.0	0.0	1.0	0.5	0.5	0.0	0.5	0.0	4.0	10.0	3.5	4.5	29.0	
油津(日南市)	0.0	0.0	0.0	0.0	0.0	0.0	0.0	0.0	0.0	0.0	0.0	0.0	0.0	0.0	0.0	0.0	0.0	0.0	0.0	0.0	0.0	2.0	2.0	1.0	5.0
串間(串間市)	0.0	0.0	0.0	0.0	0.0	0.0	0.0	0.0	0.0	0.0	0.0	0.0	0.0	0.0	0.0	0.0	0.0	0.0	0.0	1.0	0.0	16.5	3.5	0.5	21.5
	1	2	3	4	5	6	7	8	9	10	11	12	13	14	15	16	17	18	19	20	21	22	23	24	合計

単位: mm (xは欠測)
 緑色: 1mm~10mm未満
 黄色: 10mm~30mm未満
 桃色: 30mm~

アメダス降水量の時系列表(宮崎県 7月1日)

宮崎県 アメダス降水量データ (2023/07/01 01:00~2023/07/01 24:00)

	1	2	3	4	5	6	7	8	9	10	11	12	13	14	15	16	17	18	19	20	21	22	23	24	合計
高千穂(高千穂町)	0.0	0.5	2.0	0.5	0.0	0.5	1.5	19.5	2.5	9.0	1.0	1.0	1.0	0.0	0.0	0.0	0.0	0.0	0.0	0.0	0.0	0.0	0.0	0.0	39.0
古江(延岡市)	0.5	0.0	0.0	0.0	0.5	1.0	0.0	3.0	15.5	5.0	4.0	2.5	1.0	0.0	3.5	0.5	0.0	0.0	0.0	0.0	0.0	0.0	0.0	0.0	37.0
鞍岡(五ヶ瀬町)	0.0	0.0	3.0	1.0	0.0	3.5	1.0	21.0	3.5	10.5	1.0	1.5	0.5	0.0	0.0	0.0	0.5	0.0	0.0	0.0	0.0	0.0	0.0	0.0	47.0
日之影(日之影町)	0.5	0.0	0.0	0.0	0.0	0.5	2.0	18.0	0.0	6.0	2.0	1.5	0.5	0.5	0.0	0.5	0.0	0.0	0.0	0.0	0.0	0.0	0.0	0.0	32.0
諸塚(諸塚村)	0.5	0.0	0.5	0.5	2.0	0.5	4.5	8.0	1.5	11.0	3.0	1.5	1.5	0.0	1.0	0.0	0.0	0.0	0.0	0.0	0.0	0.0	0.0	0.0	36.0
北方(延岡市)	1.5	0.0	0.0	0.0	0.0	0.0	0.0	10.5	6.0	10.0	4.0	2.0	1.0	0.0	0.5	1.0	0.0	0.0	0.0	0.0	0.0	0.0	0.0	0.0	36.5
延岡(延岡市)	1.5	0.0	0.0	0.0	0.0	0.0	0.5	2.0	15.0	13.0	3.0	4.5	1.0	0.5	0.5	0.5	0.0	0.0	0.0	0.0	0.0	0.0	0.0	0.0	42.0
椎葉(椎葉村)	0.5	3.0	5.0	13.0	16.5	4.0	7.5	6.5	2.5	8.0	3.5	1.5	1.0	0.0	1.0	0.5	0.0	0.0	0.0	0.0	0.0	0.0	0.0	0.0	74.0
日向(日向市)	1.0	0.0	0.0	0.0	0.5	0.0	4.5	2.0	3.5	17.5	3.0	4.0	1.5	0.5	1.0	2.0	0.0	0.0	0.0	0.0	0.0	0.0	0.0	0.0	41.0
神門(美郷町)	0.5	0.5	0.5	2.5	0.5	0.0	11.0	3.0	8.5	14.0	5.0	2.0	1.5	0.0	1.5	1.0	0.0	0.0	0.0	0.0	0.0	0.0	0.0	0.0	52.0
西米良(西米良村)	5.0	3.0	2.5	4.0	19.5	19.5	12.5	1.5	6.5	7.5	3.5	1.5	1.5	0.0	2.5	0.5	0.0	0.0	0.0	0.0	0.0	0.0	0.0	0.0	91.0
都農(都農町)	1.0	0.5	1.0	0.5	1.5	1.5	0.5	3.5	4.0	17.0	2.0	6.5	2.5	2.5	1.5	1.5	0.0	0.0	0.0	0.0	0.0	0.0	0.0	0.0	47.5
高鍋(高鍋町)	1.5	14.0	0.5	9.5	4.5	2.5	0.5	4.5	5.5	9.5	7.0	8.5	3.0	1.5	4.5	2.0	0.0	0.0	0.0	0.0	0.0	0.0	0.0	0.0	79.0
加久藤(えびの市)	13.0	22.5	13.5	3.0	0.5	17.5	3.5	9.0	23.0	3.5	7.0	5.5	5.5	2.0	3.5	0.5	0.0	0.0	0.0	0.0	0.0	0.0	0.0	0.0	133.0
西都(西都市)	11.0	9.5	18.0	17.5	0.5	5.5	16.0	9.0	6.0	4.5	4.5	5.5	2.0	1.5	6.0	2.0	0.0	0.0	0.0	0.0	0.0	0.0	0.0	0.0	119.0
えびの高原(えびの市)	7.0	3.5	20.0	5.5	9.5	48.5	10.5	12.5	17.0	3.5	8.0	4.5	6.5	2.0	5.5	0.5	0.5	0.0	0.0	0.0	0.0	0.0	0.0	0.0	165.0
小林(小林市)	5.5	0.5	2.5	2.5	12.0	17.0	5.5	7.5	19.5	2.0	5.0	4.5	5.0	1.0	5.0	1.0	0.0	0.0	0.0	0.0	0.0	0.0	0.0	0.0	96.0
野尻(小林市)	3.0	5.0	10.0	14.0	2.5	7.0	12.5	12.0	11.0	5.5	7.0	7.0	3.0	1.5	5.0	2.0	0.0	0.0	0.0	0.0	0.0	0.0	0.0	0.0	108.0
国富(国富町)	8.0	11.0	26.5	18.5	1.5	11.0	22.0	12.0	12.0	5.5	6.0	6.5	2.0	1.5	6.0	2.0	0.0	0.0	0.0	0.0	0.0	0.0	0.0	0.0	152.0
宮崎(宮崎市)	0.0	0.0	0.0	0.5	0.0	0.0	18.5	13.0	1.0	12.5	9.0	5.0	3.0	3.0	7.0	2.0	0.5	0.0	0.0	0.0	0.0	0.0	0.0	0.0	75.0
田野(宮崎市)	0.0	0.0	0.5	2.5	0.5	1.0	7.5	17.5	3.5	15.0	7.0	7.0	3.5	4.0	6.0	3.0	0.0	0.0	0.0	0.0	0.0	0.0	0.0	0.0	78.5
赤江(宮崎市)	0.0	0.0	0.0	1.0	0.0	0.5	13.5	8.5	2.0	16.5	6.5	3.5	2.5	4.0	5.0	3.0	0.0	0.0	0.0	0.0	0.0	0.0	0.0	0.0	66.5
都城(都城市)	0.0	0.0	0.0	0.5	0.5	2.0	6.0	24.0	3.0	14.5	9.5	7.5	5.0	7.0	7.0	3.0	0.0	0.0	0.0	0.0	0.0	0.0	0.0	0.0	89.5
深瀬(日南市)	19.0	40.5	26.5	1.0	0.5	2.5	1.0	2.0	1.5	15.5	10.5	5.0	4.0	11.5	9.0	4.0	0.0	0.0	0.0	0.0	0.0	0.0	0.0	0.0	154.0
油津(日南市)	0.0	0.0	1.5	1.0	10.0	1.0	0.5	1.5	2.5	2.5	22.0	3.5	3.0	6.5	7.5	4.5	0.5	0.0	0.0	0.0	0.0	0.0	0.0	0.0	68.0
串間(串間市)	0.5	5.0	12.0	9.5	7.0	6.5	0.0	2.0	13.0	5.5	22.5	3.5	5.0	8.5	10.5	3.5	1.0	0.0	0.0	0.0	0.0	0.0	0.0	0.0	115.5
	1	2	3	4	5	6	7	8	9	10	11	12	13	14	15	16	17	18	19	20	21	22	23	24	合計

単位: mm (xは欠測)
 緑色: 1mm~10mm未満
 黄色: 10mm~30mm未満
 桃色: 30mm~

アメダス降水量の時系列表(鹿児島県 6月29日)

鹿児島県 アメダス降水量データ (2023/06/29 01:00~2023/06/29 24:00)

	1	2	3	4	5	6	7	8	9	10	11	12	13	14	15	16	17	18	19	20	21	22	23	24	合計
阿久根 (阿久根市)	0.0	0.0	0.0	0.0	0.0	0.0	0.0	7.0	0.5	0.0	0.0	0.0	0.0	0.0	0.0	0.0	0.0	0.0	9.5	5.0	0.0	0.0	0.0	0.0	22.0
出水 (出水市)	0.0	0.0	0.5	2.0	0.0	1.0	2.5	2.5	0.0	0.0	0.0	0.0	0.0	0.0	0.0	0.0	0.0	0.0	1.5	3.0	0.0	0.0	0.0	0.0	13.0
大口 (伊佐市)	0.0	1.0	2.5	1.0	0.0	3.5	0.5	0.0	0.0	1.5	0.0	0.0	0.0	0.0	0.5	0.0	0.0	0.0	3.5	6.5	2.5	1.5	0.5	0.0	25.0
紫尾山 (さつま町)	4.5	2.0	4.0	0.0	3.5	4.0	1.5	4.0	0.0	0.0	0.5	0.0	0.5	1.5	0.0	0.0	1.0	0.0	0.5	0.5	0.0	0.0	1.0	0.0	29.0
さつま柏原 (さつま町)	0.0	0.0	0.0	0.0	0.0	1.5	0.5	1.5	3.0	0.0	0.0	0.5	1.0	0.0	0.0	0.0	0.0	0.0	0.5	1.5	1.5	0.0	0.5	0.0	12.0
中甌 (薩摩川内市)	0.0	0.0	0.0	0.0	0.0	0.0	0.0	0.0	0.0	0.0	0.0	0.0	0.0	0.0	0.0	0.0	0.0	0.0	0.0	0.0	0.0	0.0	0.0	0.0	0.0
川内 (薩摩川内市)	0.0	0.0	0.0	0.0	8.0	1.0	1.5	3.0	0.0	0.0	0.0	0.0	0.0	0.0	0.0	0.0	0.0	0.0	0.0	0.0	0.0	0.0	0.0	0.0	13.5
溝辺 (霧島市)	0.0	0.0	0.0	0.0	0.0	0.0	0.5	1.0	1.0	0.0	0.0	0.0	0.0	0.0	0.0	0.0	0.0	0.5	0.0	0.0	0.0	0.0	0.0	0.0	3.0
八重山 (薩摩川内市)	0.0	0.0	0.0	0.0	1.0	0.5	1.0	1.0	0.0	0.0	0.0	0.0	0.0	0.0	0.0	0.0	0.0	0.0	0.0	0.0	0.0	0.0	0.0	0.0	3.5
東市来 (日置市)	0.0	0.0	0.0	0.0	0.0	0.0	0.0	0.0	0.0	0.0	0.0	0.0	0.0	0.0	0.0	0.0	0.0	0.0	0.0	0.0	0.0	0.0	0.0	0.0	0.0
牧之原 (霧島市)	0.0	0.0	0.0	0.0	0.0	0.0	0.0	0.0	0.0	0.0	0.0	0.0	0.0	0.5	0.0	0.0	0.0	0.0	0.5	0.0	0.5	0.0	0.0	1.0	2.5
鹿児島 (鹿児島市)	0.0	0.0	0.0	0.0	0.0	0.0	0.0	0.0	0.0	0.0	0.0	0.0	0.0	0.0	0.0	0.0	0.0	0.0	0.0	0.0	0.0	0.0	0.0	0.0	0.0
輝北 (鹿屋市)	0.0	0.0	0.0	0.0	0.0	0.0	0.0	0.0	0.0	0.0	0.0	0.0	0.0	0.0	0.0	0.0	0.0	0.0	0.0	0.0	0.0	0.0	0.0	1.0	1.0
大隅 (曾於市)	0.0	0.0	0.0	0.0	0.0	0.0	0.0	0.0	0.0	0.0	0.0	0.0	0.0	0.0	0.0	0.0	0.0	0.0	0.0	0.0	0.0	0.0	0.0	0.0	0.0
加世田 (南さつま市)	0.0	0.0	0.0	0.0	0.0	0.0	0.0	0.5	0.0	0.0	0.0	0.0	0.0	0.0	0.0	0.0	0.0	0.0	0.0	0.0	0.0	0.0	0.0	0.0	0.5
吉ヶ別府 (鹿屋市)	0.0	0.0	0.0	0.0	1.0	4.0	0.5	0.0	0.0	0.0	0.0	0.0	0.0	0.0	0.0	0.0	0.0	0.0	0.0	0.0	0.0	0.0	0.0	0.0	5.5
志布志 (志布志市)	0.0	0.0	0.0	0.0	0.0	0.0	2.0	0.0	0.0	0.0	0.0	0.0	0.0	0.0	0.0	0.0	0.0	0.0	0.0	0.0	0.0	0.0	0.0	0.0	2.0
喜入 (鹿児島市)	0.5	2.5	0.0	1.0	4.0	0.0	0.0	0.0	0.0	0.0	0.0	0.0	0.5	0.0	0.0	0.0	0.0	0.0	0.0	0.0	0.0	0.5	0.5	0.5	10.0
鹿屋 (鹿屋市)	0.0	0.0	0.5	0.0	1.5	0.0	0.0	0.0	0.0	0.0	0.0	0.0	0.0	0.0	0.0	0.0	0.0	0.0	0.0	0.0	0.0	0.0	0.0	0.0	2.0
肝付前田 (肝付町)	0.0	0.0	0.0	0.0	0.0	0.0	0.0	0.0	0.5	0.0	0.0	0.0	0.0	0.0	0.0	0.0	0.0	0.0	0.0	0.0	0.0	0.0	0.0	0.0	0.5
枕崎 (枕崎市)	0.0	0.0	0.0	0.0	0.0	0.0	0.0	0.0	0.0	0.0	0.0	0.0	0.0	0.0	0.0	0.0	0.0	0.0	0.0	0.0	0.0	0.0	0.0	0.0	0.0
指宿 (指宿市)	0.0	0.0	0.0	0.5	0.0	0.0	0.0	0.0	0.0	0.0	0.0	0.0	0.0	0.0	0.0	0.0	0.0	0.0	0.0	0.0	0.0	0.0	0.0	0.0	0.5
内之浦 (肝付町)	0.0	0.0	0.0	0.0	0.0	0.0	0.0	0.0	0.0	0.0	0.0	0.0	0.0	0.0	0.0	0.0	0.0	0.0	0.0	0.0	0.0	0.0	0.0	0.0	0.0
田代 (錦江町)	0.0	0.0	0.0	0.0	0.0	0.0	0.0	0.0	0.0	0.0	0.0	0.0	0.0	0.0	0.0	0.0	0.0	0.0	0.0	0.0	0.0	0.0	0.0	0.0	0.0
佐多 (南大隅町)	0.0	0.0	0.0	0.0	1.5	0.5	0.0	0.0	0.0	0.0	0.0	0.0	0.0	0.0	0.0	0.0	0.0	0.0	0.0	0.0	0.0	0.0	0.0	0.0	2.0
種子島 (西之表市)	0.0	0.0	0.0	0.0	0.0	0.0	0.0	0.0	0.0	0.0	0.0	0.0	0.0	0.0	0.0	0.0	0.0	0.0	0.0	0.0	0.0	0.0	0.0	0.0	0.0
中種子 (中種子町)	0.0	0.0	0.0	0.0	0.0	0.0	0.0	0.0	0.0	0.0	0.0	0.0	0.0	0.0	0.0	0.0	0.0	0.0	0.0	0.0	0.0	0.0	0.0	0.0	0.0
上中 (南種子町)	0.0	0.0	0.0	0.0	0.0	0.0	0.0	0.0	0.0	0.0	0.0	0.0	0.0	0.0	0.0	0.0	0.0	0.0	0.0	0.0	0.0	0.0	0.0	0.0	0.0
屋久島 (屋久島町)	0.0	0.0	0.0	0.0	0.0	0.0	0.0	0.0	0.0	0.0	0.0	0.0	0.0	0.0	0.0	0.0	0.0	0.0	0.0	0.0	0.0	0.0	0.0	0.0	0.0
尾之間 (屋久島町)	0.0	0.0	0.0	0.0	0.0	0.0	0.5	0.0	0.0	0.0	0.0	0.0	0.0	0.0	0.0	0.0	0.0	0.0	0.0	0.0	0.0	0.0	0.0	0.0	0.5
中之島 (十島村)	0.0	0.0	0.0	0.0	0.0	0.0	0.0	0.0	0.0	0.0	0.0	0.0	0.0	0.0	0.0	0.0	0.0	0.0	0.0	0.0	0.0	0.0	0.0	0.0	0.0
平島 (十島村)	0.0	0.0	0.0	0.0	0.0	0.0	0.0	0.0	0.0	0.0	0.0	0.0	0.0	0.0	0.0	0.0	0.0	0.0	0.0	0.0	0.0	0.0	0.0	0.0	0.0
諏訪之瀬島 (十島村)	0.0	0.0	0.0	0.0	0.0	0.0	0.0	0.0	0.0	0.0	0.0	0.0	0.0	0.0	0.0	0.0	0.0	0.0	0.0	0.0	0.0	0.0	0.0	0.0	0.0
小宝島 (十島村)	0.0	0.0	0.0	0.0	0.0	0.0	0.0	0.0	0.0	0.0	0.0	0.0	0.0	0.0	0.0	0.0	0.0	0.0	0.0	0.0	0.0	0.0	0.0	0.0	0.0
宝島 (十島村)	0.0	0.0	0.0	0.0	0.0	0.0	0.0	0.0	0.0	0.0	0.0	0.0	0.0	0.0	0.0	0.0	0.0	0.0	0.0	0.0	0.0	0.0	0.0	0.0	0.0
笠利 (奄美市)	0.0	0.0	0.0	0.0	0.0	0.0	0.0	0.0	0.0	0.0	0.0	0.0	0.0	0.0	0.0	0.0	0.0	0.0	0.0	0.0	0.0	0.0	0.0	0.0	0.0
名瀬 (奄美市)	0.0	0.0	0.0	0.0	0.0	0.0	0.0	0.0	0.0	0.0	0.0	0.0	0.0	0.0	0.0	0.0	0.0	0.0	0.0	0.0	0.0	0.0	0.0	0.0	0.0
喜界島 (喜界町)	0.0	0.0	0.0	0.0	0.0	0.0	0.0	0.0	0.0	0.0	0.0	0.0	0.0	0.0	0.0	0.0	0.0	0.0	0.0	0.0	0.0	0.0	0.0	0.0	0.0
古仁屋 (瀬戸内町)	0.0	0.0	0.0	0.0	0.0	0.0	0.0	0.0	0.0	0.0	0.0	0.0	0.0	0.0	0.0	0.0	0.0	0.0	0.0	0.0	0.0	0.0	0.0	0.0	0.0
天城 (天城町)	0.0	0.0	0.0	0.0	0.0	0.0	0.0	0.0	0.0	0.0	0.0	0.0	0.0	0.0	0.0	0.0	0.0	0.0	0.0	0.0	0.0	0.0	0.0	0.0	0.0
伊仙 (伊仙町)	0.0	0.0	0.0	0.0	0.0	0.0	0.0	0.0	0.0	0.0	0.0	0.0	0.0	0.0	0.0	0.0	0.0	0.0	0.0	0.0	0.0	0.0	0.0	0.0	0.0
沖永良部 (和泊町)	0.0	0.0	0.0	0.0	0.0	0.0	0.0	0.0	0.0	0.0	0.0	0.0	0.0	0.0	0.0	0.0	0.0	0.0	0.0	0.0	0.0	0.0	0.0	0.0	0.0
与論島 (与論町)	0.0	0.0	0.0	0.0	0.0	0.0	0.0	0.0	0.0	0.0	0.0	0.0	0.0	0.0	0.0	0.0	0.0	0.0	0.0	0.0	0.0	0.0	0.0	0.0	0.0
	1	2	3	4	5	6	7	8	9	10	11	12	13	14	15	16	17	18	19	20	21	22	23	24	合計

単位 : mm (x は欠測)
 緑色 : 1mm~10mm未満
 黄色 : 10mm~30mm未満
 桃色 : 30mm~

アメダス降水量の時系列表(鹿児島県 6月30日)

鹿児島県 アメダス降水量データ (2023/06/30 01:00~2023/06/30 24:00)

	1	2	3	4	5	6	7	8	9	10	11	12	13	14	15	16	17	18	19	20	21	22	23	24	合計
阿久根 (阿久根市)	0.0	0.0	0.0	0.0	5.0	26.5	6.0	2.0	13.0	11.0	13.0	7.5	0.0	0.5	0.0	0.0	6.0	4.0	0.0	0.0	0.0	0.0	0.0	0.0	94.5
出水 (出水市)	0.0	0.0	0.0	0.0	4.0	24.0	4.0	10.5	11.5	15.0	12.0	27.0	0.0	1.0	6.0	0.0	13.0	11.0	0.5	0.0	0.0	0.0	0.0	0.0	139.5
大口 (伊佐市)	3.5	2.5	8.0	11.0	15.0	1.0	4.5	16.0	17.0	7.5	8.5	10.0	15.5	0.0	5.5	2.0	2.0	9.0	47.5	29.0	1.0	7.5	9.5	19.0	252.0
紫尾山 (さつま町)	0.0	0.0	0.0	0.5	0.0	1.0	0.0	0.0	0.0	2.0	0.0	0.0	0.0	0.0	0.5	0.0	5.0	58.5	20.0	5.5	8.0	16.5	9.0	29.0	155.5
さつま柏原 (さつま町)	0.0	0.0	0.0	0.0	0.0	0.0	0.5	0.5	0.0	0.5	0.0	0.0	4.5	0.5	0.0	0.0	17.0	2.5	2.5	0.0	1.0	1.0	0.5	0.0	31.0
中甌 (薩摩川内市)	0.0	0.0	0.0	0.0	0.0	0.0	0.0	0.0	0.0	0.0	0.0	0.0	0.0	0.0	0.0	0.0	0.0	1.0	0.0	0.0	0.0	0.0	0.0	0.0	1.0
川内 (薩摩川内市)	0.0	0.0	0.0	0.0	0.0	0.0	0.0	0.0	0.0	0.5	0.0	3.5	0.0	0.0	0.0	0.0	0.0	0.0	0.0	0.0	0.5	0.0	0.0	0.0	4.5
溝辺 (霧島市)	0.0	0.0	0.0	0.0	0.0	0.0	0.0	0.5	0.5	0.0	0.0	0.0	2.0	2.0	0.0	0.0	0.0	0.5	2.0	0.5	0.0	0.0	1.5	2.5	12.0
八重山 (薩摩川内市)	0.0	0.0	0.0	0.0	0.0	1.5	0.5	0.5	0.0	0.0	0.0	0.0	2.5	1.5	0.5	0.0	0.0	5.0	13.5	5.0	0.0	0.0	0.0	0.5	31.0
東市来 (日置市)	0.0	0.0	0.0	0.0	0.0	0.0	0.0	0.0	0.0	0.0	0.0	2.5	0.0	0.0	0.0	0.0	4.5	1.5	0.0	0.0	0.0	0.0	0.0	0.0	8.5
牧之原 (霧島市)	0.0	0.0	0.0	0.0	0.0	0.0	0.0	10.0	18.5	2.5	9.5	2.0	11.5	28.0	4.5	0.0	1.5	3.0	0.5	0.0	0.0	1.5	0.0	0.0	93.0
鹿児島 (鹿児島市)	0.0	0.0	0.0	0.0	0.0	0.0	0.0	0.0	0.0	2.5	3.5	15.0	5.0	2.0	0.0	1.0	0.0	0.0	0.0	0.0	1.5	1.0	0.0	0.0	31.5
輝北 (鹿屋市)	2.5	2.0	0.0	2.0	1.0	0.0	0.5	0.5	4.0	1.5	1.5	0.0	0.0	1.0	8.5	2.5	7.5	5.0	15.5	2.5	0.0	1.5	0.5	6.0	66.0
大隅 (曾於市)	0.0	2.0	0.0	1.0	0.5	0.0	1.0	2.0	0.5	0.5	1.5	3.0	0.5	5.5	5.0	1.5	1.5	2.0	1.5	1.0	7.5	10.0	1.0	2.5	51.5
加世田 (南さつま市)	0.0	0.0	0.0	0.0	0.0	0.0	0.0	0.0	0.0	0.0	0.0	7.5	3.0	0.0	0.0	0.0	0.0	0.0	0.0	0.0	0.5	0.0	0.0	0.0	11.0
吉ヶ別府 (鹿屋市)	1.0	0.5	0.0	0.5	0.0	0.0	0.0	0.0	0.5	0.0	0.0	0.0	0.5	0.5	2.0	1.0	0.0	0.0	0.0	2.5	0.0	0.0	0.5	3.0	12.5
志布志 (志布志市)	0.0	0.0	0.0	0.0	0.0	0.0	0.0	0.0	0.0	0.0	0.0	0.0	0.0	0.0	0.0	0.0	0.0	0.0	0.0	0.0	0.0	0.0	0.5	0.5	1.0
喜入 (鹿児島市)	0.0	0.0	0.0	0.0	0.0	0.0	0.0	0.0	4.5	0.5	0.5	0.0	0.0	0.0	1.0	0.0	0.0	0.0	0.0	2.0	1.5	0.5	1.0	9.5	21.0
鹿屋 (鹿屋市)	0.0	0.0	0.0	0.0	0.0	0.0	0.0	0.0	0.5	0.0	0.0	0.0	0.0	0.5	0.0	0.5	0.0	0.0	0.0	0.0	0.0	0.0	0.0	0.0	1.5
肝付前田 (肝付町)	0.0	0.0	0.0	0.0	0.0	0.0	0.0	0.0	0.0	0.0	0.0	0.0	0.0	0.0	0.0	0.0	0.0	0.0	1.0	0.5	2.5	2.5	9.5	3.0	19.0
枕崎 (枕崎市)	0.0	0.0	0.0	0.0	0.0	0.0	0.0	0.0	0.0	0.0	0.0	0.0	0.0	1.0	0.0	0.0	0.0	0.0	0.0	0.0	0.0	0.0	0.0	0.5	1.5
指宿 (指宿市)	0.0	0.0	0.0	0.0	0.0	0.0	0.0	0.0	0.0	0.0	0.0	0.0	0.0	0.0	0.0	0.0	0.0	0.0	0.0	0.0	2.5	1.5	0.5	0.0	4.5
内之浦 (肝付町)	0.0	0.0	0.0	0.0	0.0	0.0	0.0	0.0	0.0	0.0	0.0	0.0	0.0	0.0	0.0	0.0	0.0	0.0	0.0	0.0	0.0	0.0	0.0	0.0	0.0
田代 (錦江町)	0.0	0.0	0.0	0.0	0.0	0.0	0.0	0.0	0.0	0.0	0.0	0.0	0.0	0.0	0.0	0.0	0.0	0.0	0.0	0.0	0.0	0.0	0.0	0.0	0.0
佐多 (南大隅町)	0.0	0.0	0.0	0.0	0.0	0.0	0.0	0.0	0.0	0.0	0.0	0.0	0.0	0.0	0.0	0.0	0.0	0.0	0.0	0.0	0.0	0.0	0.0	0.0	0.0
種子島 (西之表市)	0.0	0.0	0.0	0.0	0.0	0.0	0.0	0.0	0.0	0.0	0.0	0.0	0.0	0.0	0.0	0.0	0.0	0.0	0.0	0.0	0.0	0.0	0.0	0.0	0.0
中種子 (中種子町)	0.0	0.0	0.0	0.0	0.0	0.0	0.0	0.0	0.0	0.0	0.0	0.0	0.0	0.0	0.0	0.0	0.0	0.0	0.0	0.0	0.0	0.0	0.0	0.0	0.0
上中 (南種子町)	0.0	0.0	0.0	0.0	0.0	0.0	0.0	0.0	0.0	0.0	0.0	0.0	0.0	0.0	0.0	0.0	0.0	0.0	0.5	0.0	0.0	0.0	0.0	0.0	0.5
屋久島 (屋久島町)	0.0	0.0	0.0	0.0	0.0	0.0	0.0	0.0	0.0	0.0	0.0	0.0	0.0	0.0	0.0	0.0	0.0	0.0	0.0	0.0	0.0	0.0	0.0	0.0	0.0
尾之間 (屋久島町)	0.0	0.0	0.0	0.0	0.0	0.0	0.0	0.0	0.0	0.0	0.0	0.0	0.0	0.0	0.0	0.0	0.0	0.0	0.0	0.0	0.0	0.0	0.0	0.0	0.0
中之島 (十島村)	0.0	0.0	0.0	0.0	0.0	0.0	0.0	0.0	0.0	0.0	0.0	0.0	0.0	0.0	0.0	0.0	0.0	0.0	0.0	0.0	0.0	0.0	0.0	0.0	0.0
平島 (十島村)	0.0	0.0	0.0	0.0	0.0	0.0	0.0	0.0	0.0	0.0	0.0	0.0	0.0	0.0	0.0	0.0	0.0	0.0	0.0	0.0	0.0	0.0	0.0	0.0	0.0
諏訪之瀬島 (十島村)	0.0	0.0	0.0	0.0	0.0	0.0	0.0	0.0	0.0	0.0	0.0	0.0	0.0	0.0	0.0	0.0	0.0	0.0	0.0	0.0	0.0	0.0	0.0	0.0	0.0
小宝島 (十島村)	0.0	0.0	0.0	0.0	0.0	0.0	0.0	0.0	0.0	0.0	0.0	0.0	0.0	0.0	0.0	0.0	0.0	0.0	0.0	0.0	0.0	0.0	0.0	0.0	0.0
宝島 (十島村)	0.0	0.0	0.0	0.0	0.0	0.0	0.0	0.0	0.0	0.0	0.0	0.0	0.0	0.0	0.0	0.0	0.0	0.0	0.0	0.0	0.0	0.0	0.0	0.0	0.0
笠利 (奄美市)	0.0	0.0	0.0	0.0	0.0	0.0	0.0	0.0	0.0	0.0	0.0	0.0	0.0	0.0	0.0	0.0	0.0	0.0	0.0	0.0	0.0	0.0	0.0	0.0	0.0
名瀬 (奄美市)	0.0	0.0	0.0	0.0	0.0	0.0	0.0	0.0	0.0	0.0	0.0	0.0	0.0	0.0	0.0	0.0	0.0	0.0	0.0	0.0	0.0	0.0	0.0	0.0	0.0
喜界島 (喜界町)	0.0	0.0	0.0	0.0	0.0	0.0	0.0	0.0	0.0	0.0	0.0	0.0	0.0	0.0	0.0	0.0	0.0	0.0	0.0	0.0	0.0	0.0	0.0	0.0	0.0
古仁屋 (瀬戸内町)	0.0	0.0	0.0	0.0	0.0	0.0	0.0	0.0	0.0	0.0	0.0	0.0	0.0	0.0	0.0	0.0	0.0	0.0	0.0	0.0	0.0	0.0	0.0	0.0	0.0
天城 (天城町)	0.0	0.0	0.0	0.0	0.0	0.0	0.0	0.0	0.0	0.0	0.0	0.0	0.0	0.0	0.0	0.0	0.0	0.0	0.0	0.0	0.0	0.0	0.0	0.0	0.0
伊仙 (伊仙町)	0.0	0.0	0.0	0.0	0.0	0.0	0.0	0.0	0.0	0.0	0.0	0.0	0.0	0.0	0.0	0.0	0.0	0.0	0.0	0.0	0.0	0.0	0.0	0.0	0.0
沖永良部 (和泊町)	0.0	0.0	0.0	0.0	0.0	0.0	0.0	0.0	0.0	0.0	0.0	0.0	0.0	0.0	0.0	0.0	0.0	0.0	0.0	0.0	0.0	0.0	0.0	0.0	0.0
与論島 (与論町)	0.0	0.0	0.0	0.0	0.0	0.0	0.0	0.0	0.0	0.0	0.0	0.0	0.0	0.0	0.0	0.0	0.0	0.0	0.0	0.0	0.0	0.0	0.0	0.0	0.0
	1	2	3	4	5	6	7	8	9	10	11	12	13	14	15	16	17	18	19	20	21	22	23	24	合計

単位: mm (xは欠測)
 緑色: 1mm~10mm未満
 黄色: 10mm~30mm未満
 桃色: 30mm~

アメダス降水量の時系列表(鹿児島県 7月1日)

鹿児島県 アメダス降水量データ (2023/07/01 01:00~2023/07/01 24:00)

	1	2	3	4	5	6	7	8	9	10	11	12	13	14	15	16	17	18	19	20	21	22	23	24	合計
阿久根 (阿久根市)	0.0	0.0	0.0	0.0	0.0	0.0	0.0	1.5	12.5	7.5	6.0	6.5	5.0	3.0	2.0	1.0	0.0	0.0	0.0	0.0	0.0	0.0	0.0	0.5	45.5
出水 (出水市)	0.0	0.5	0.0	0.0	0.0	1.5	3.0	11.0	13.5	7.0	5.0	3.5	2.5	3.0	1.0	0.0	0.0	0.5	0.0	0.0	0.0	0.0	0.0	0.5	52.5
大口 (伊佐市)	23.5	26.5	31.0	19.5	6.5	7.5	4.5	8.5	12.0	5.0	5.0	5.5	2.0	3.5	2.5	0.5	0.0	0.0	0.0	0.0	0.0	0.0	0.0	0.5	164.0
紫尾山 (さつま町)	12.0	1.0	10.0	5.0	2.5	5.5	5.0	4.0	12.0	5.5	5.5	4.0	2.5	4.0	2.0	0.0	0.0	0.0	0.0	0.0	0.0	0.0	0.5	1.5	82.5
さつま柏原 (さつま町)	3.0	0.0	0.5	0.0	3.5	23.0	1.0	9.0	4.5	4.5	5.5	3.0	3.0	3.0	2.0	0.5	0.0	0.0	0.0	0.0	0.0	0.0	0.0	0.0	66.0
中甕 (薩摩川内市)	0.0	0.0	0.0	0.0	0.5	6.0	0.5	6.5	5.0	5.5	6.5	6.0	2.0	1.5	0.5	0.0	0.0	0.0	0.0	0.0	0.0	0.0	0.0	0.0	40.5
川内 (薩摩川内市)	0.0	0.5	1.5	0.0	5.0	15.0	5.5	3.0	4.0	6.5	6.0	5.0	2.5	4.0	1.5	0.5	0.0	0.0	0.0	0.0	0.0	0.0	0.0	0.0	60.5
溝辺 (霧島市)	0.5	0.5	9.0	45.5	1.0	0.0	13.5	12.5	10.0	1.5	7.5	5.5	5.5	3.5	5.5	0.5	0.0	0.0	0.0	0.0	0.0	0.0	0.0	0.0	122.0
八重山 (薩摩川内市)	0.0	1.0	0.0	2.0	14.5	3.5	5.0	5.5	12.0	8.0	5.0	7.0	4.0	4.5	3.5	0.5	0.0	0.0	0.0	0.0	0.0	0.0	0.0	0.5	77.0
東市来 (日置市)	0.0	1.0	1.0	8.5	0.5	0.5	8.0	7.5	8.0	9.5	4.5	6.5	4.0	4.5	3.0	0.5	0.0	0.0	0.0	0.0	0.0	0.0	0.0	0.0	67.5
牧之原 (霧島市)	0.0	0.0	0.0	2.5	1.0	3.0	7.5	24.5	12.0	8.0	16.0	11.0	5.5	8.5	6.5	2.0	0.0	0.0	0.0	0.0	0.0	0.0	0.0	0.0	108.0
鹿児島 (鹿児島市)	0.0	0.0	0.0	0.5	1.0	6.5	5.0	5.5	17.5	12.5	7.0	7.0	5.5	15.0	5.0	2.0	0.0	0.0	0.0	0.0	0.0	0.0	0.0	0.0	90.0
輝北 (鹿屋市)	3.5	0.5	1.5	8.0	1.0	16.0	4.5	10.5	14.5	7.5	11.0	8.5	5.0	22.0	6.0	2.0	0.0	0.0	0.0	0.0	0.0	0.0	0.0	0.0	122.0
大隅 (曾於市)	15.5	5.5	20.5	2.5	0.5	3.0	10.5	2.5	4.0	12.5	8.0	6.0	3.5	16.0	7.0	3.5	0.5	0.0	0.0	0.0	0.0	0.0	0.0	0.0	121.5
加世田 (南さつま市)	1.0	0.0	0.0	0.0	0.0	4.5	0.5	0.5	7.0	20.0	4.5	8.5	9.5	19.5	4.5	0.5	0.5	0.0	0.0	0.0	0.0	0.0	0.0	0.0	81.0
吉ヶ別府 (鹿屋市)	2.5	0.0	0.0	0.5	0.0	1.5	4.5	5.0	3.5	14.5	6.0	7.0	7.5	11.5	7.5	4.0	0.0	0.0	0.0	0.0	0.0	0.0	0.0	0.0	75.5
志布志 (志布志市)	0.0	0.0	0.0	0.0	0.0	0.5	1.0	1.5	8.5	19.0	16.0	4.5	5.5	10.5	10.0	4.5	0.5	0.0	0.0	0.0	0.0	0.0	0.0	0.0	82.0
喜入 (鹿児島市)	1.0	2.5	0.5	0.0	1.0	3.5	8.5	1.0	7.5	8.5	4.5	7.5	9.5	16.0	5.0	1.5	0.0	0.0	0.0	0.0	0.0	0.0	0.0	0.5	78.5
鹿屋 (鹿屋市)	0.0	0.5	0.0	0.0	0.0	1.0	10.0	12.0	9.5	23.0	6.5	5.5	5.5	13.0	8.5	4.0	0.0	0.0	0.0	0.0	0.0	0.0	0.0	0.0	99.0
肝付前田 (肝付町)	6.5	8.0	7.0	4.5	19.5	0.0	1.0	2.5	10.0	14.5	14.5	2.5	6.5	10.0	9.5	3.5	1.0	0.0	0.0	0.0	0.0	0.0	0.0	0.0	121.0
枕崎 (枕崎市)	0.0	0.0	0.0	0.0	0.0	0.5	3.5	0.5	5.0	16.0	7.5	10.0	9.0	17.0	5.0	1.0	1.5	0.0	1.0	0.0	0.0	0.0	0.0	0.0	77.5
指宿 (指宿市)	0.0	0.0	0.0	0.0	0.0	6.0	10.5	19.0	1.0	9.5	6.5	4.5	10.5	13.0	10.5	4.0	1.0	0.0	0.0	0.0	0.0	0.0	0.0	0.0	96.0
内之浦 (肝付町)	0.0	0.0	0.0	0.0	0.0	1.5	1.0	4.0	4.0	6.5	16.5	4.5	6.0	4.5	9.5	4.0	0.5	0.0	0.0	0.0	0.0	0.0	0.0	0.0	62.5
田代 (錦江町)	0.0	0.0	0.0	2.0	0.0	1.0	2.5	5.5	5.5	11.5	15.0	8.5	9.5	5.0	17.5	3.5	1.5	0.0	0.0	0.0	0.0	0.0	0.0	0.0	88.5
佐多 (南大隅町)	0.0	0.0	0.0	0.5	0.0	2.5	4.5	9.0	7.0	9.5	10.0	7.0	12.0	7.5	7.5	3.5	1.5	0.5	0.0	0.0	0.0	0.0	0.0	0.0	82.5
種子島 (西之表市)	0.0	0.0	0.0	0.0	0.0	0.0	0.0	0.0	0.0	0.0	14.5	10.5	8.5	6.0	7.5	9.5	2.0	1.0	0.5	0.0	0.0	0.0	0.0	0.0	60.0
中種子 (中種子町)	0.0	0.0	0.0	0.0	0.0	0.0	0.5	0.0	0.0	1.5	27.0	13.0	6.0	1.0	2.0	7.0	2.5	1.5	0.5	0.0	0.0	0.0	0.0	0.0	62.5
上中 (南種子町)	0.0	0.0	0.0	0.0	0.0	0.0	0.0	0.0	0.0	0.5	15.0	5.5	3.0	21.0	5.0	3.0	1.0	1.0	0.0	0.0	0.0	0.0	0.0	2.5	57.5
屋久島 (屋久島町)	0.0	0.0	0.0	0.0	0.5	1.0	0.5	0.0	0.5	0.0	11.0	9.0	3.0	5.0	12.5	5.0	0.5	2.0	1.0	0.0	0.0	0.0	0.0	1.0	52.5
尾之間 (屋久島町)	0.0	0.0	0.0	0.0	0.0	0.0	0.0	0.0	0.0	0.0	6.0	23.0	1.0	0.5	4.0	1.0	0.5	2.0	2.5	0.0	0.0	0.0	4.0	0.5	45.0
中之島 (十島村)	0.0	0.0	0.0	0.0	0.0	0.0	0.0	0.0	0.0	0.0	7.0	2.5	0.5	9.5	19.5	5.0	9.0	5.0	5.0	3.0	1.0	0.0	0.0	0.0	67.0
平島 (十島村)	0.0	0.0	0.0	0.0	0.0	0.0	0.0	0.0	0.0	0.0	21.0	0.5	1.0	1.5	8.0	10.5	6.5	8.0	3.5	1.0	0.0	0.0	0.0	0.0	61.5
諏訪之瀬島 (十島村)	0.0	0.0	0.0	0.0	0.0	0.0	0.0	0.0	0.0	0.0	7.0	1.0	0.0	0.0	18.5	17.0	3.0	8.0	3.5	2.0	0.5	0.0	0.0	0.5	61.0
小宝島 (十島村)	0.0	0.0	0.0	0.0	0.0	0.0	0.0	0.0	0.0	0.0	0.0	0.0	0.0	0.0	0.0	14.0	28.5	31.0	24.0	6.5	3.0	9.0	11.5	38.5	166.0
宝島 (十島村)	0.0	0.0	0.0	0.0	0.0	0.0	0.0	0.0	0.0	0.0	0.0	0.0	0.0	0.0	0.0	0.0	22.5	28.5	35.5	30.0	12.5	24.0	8.0	85.0	246.0
笠利 (奄美市)	0.0	0.0	0.0	0.0	0.0	0.0	0.0	0.0	0.0	0.0	0.0	0.0	0.0	0.0	0.0	0.0	0.0	0.0	0.0	0.0	0.0	0.0	14.5	0.5	15.0
名瀬 (奄美市)	0.0	0.0	0.0	0.0	0.0	0.0	0.0	0.0	0.0	0.0	0.0	0.0	0.0	0.0	0.0	0.0	0.0	0.0	0.0	0.0	0.0	0.0	0.0	0.0	0.0
喜界島 (喜界町)	0.0	0.0	0.0	0.0	0.0	0.0	0.0	0.0	0.0	0.0	0.0	0.0	0.0	0.0	0.0	0.0	0.0	0.0	0.0	0.0	0.0	0.0	1.0	1.5	2.5
古仁屋 (瀬戸内町)	0.0	0.0	0.0	0.0	0.0	0.0	0.0	0.0	0.0	0.0	0.0	0.0	0.0	0.0	0.0	0.0	0.0	0.0	0.0	0.0	0.0	0.0	0.0	0.0	0.0
天城 (天城町)	0.0	0.0	0.0	0.0	0.0	0.0	0.0	0.0	0.0	0.0	0.0	0.0	0.0	0.0	0.0	0.0	0.0	0.0	0.0	0.0	0.0	0.0	0.0	0.0	0.0
伊仙 (伊仙町)	0.0	0.0	0.0	0.0	0.0	0.0	0.0	0.0	0.0	0.0	0.0	0.0	0.0	0.0	0.0	0.0	0.0	0.0	0.0	0.0	0.0	0.0	0.0	0.0	0.0
沖永良部 (和泊町)	0.0	0.0	0.0	0.0	0.0	0.0	0.0	0.0	0.0	0.0	0.0	0.0	0.0	0.0	0.0	0.0	0.0	0.0	0.0	0.0	0.0	0.0	0.0	0.0	0.0
与論島 (与論町)	0.0	0.0	0.0	0.0	0.0	0.0	0.0	0.0	0.0	0.0	0.0	0.0	0.0	0.0	0.0	0.0	0.0	0.0	0.0	0.0	0.0	0.0	0.0	0.0	0.0
	1	2	3	4	5	6	7	8	9	10	11	12	13	14	15	16	17	18	19	20	21	22	23	24	合計

単位: mm (xは欠測)
 緑色: 1mm~10mm未満
 黄色: 10mm~30mm未満
 桃色: 30mm~

大雨警報・注意報の発表状況(6月29日～7月1日) : 山口県

一次細分区域名		西部			中部				東部							北部				
市町村等をまとめた地域名		下関	宇部・山陽小野田		山口・防府		周南・下松		岩国		柳井・光					萩・美祢			長門	
市町村等		下関市	宇部市	山陽小野田市	山口市	防府市	下松市	周南市	岩国市	和木町	光市	柳井市	周防大島町	上関町	田布施町	平生町	萩市	美祢市	阿武町	長門市
日時																				
6月29日	12時25分	△																		
	13時17分	△		△	△															
	15時11分	△	△	△	△											△	△			
	20時32分	解	解	解	解											解	解			
6月30日	08時07分	△	△	△	△	△	△	△	△	△	△	△	△	△	△	△	△	△	△	
	14時51分	△	△	△	△	△	△	△	△	△	●	△	●	△	△	△	△	△	△	
	16時20分	●	●	●	●	●	△	△	△	△	●	●	●	●	●	●	●	●	●	
	17時52分	●	●	●	◎	●	△	●	△	△	●	●	●	●	●	●	●	●	●	
	18時38分	●	●	●	◎	●	●	●	◎	●	●	●	●	●	●	●	●	●	●	
	19時15分	●	●	●	◎	●	●	◎	◎	●	●	●	●	●	●	●	●	●	●	
	22時31分	●	●	●	◎	●	◎	◎	◎	●	◎	●	●	●	●	●	●	●	◎	
	23時08分	●	◎	●	◎	◎	◎	◎	◎	●	◎	◎	●	●	◎	◎	◎	●	●	
	23時35分	◎	◎	●	◎	◎	◎	◎	◎	●	◎	◎	●	●	◎	◎	◎	◎	●	
	23時57分	◎	◎	◎	◎	◎	◎	◎	◎	◎	◎	◎	◎	◎	◎	◎	◎	◎	◎	
7月1日	04時36分	◎	◎	◎	◎	◎	◎	◎	◎	◎	◎	◎	◎	◎	◎	◎	●	●	●	
	08時30分	●	●	●	●	●	●	●	●	●	●	●	●	●	●	●	●	●	●	
	20時37分	△	△	△	△	解	解	解	解	解	解	解	解	解	解	解	△	解	解	

□: 特別警報(浸水害) ■: 特別警報(土砂災害) ☆: 特別警報(浸水害、土砂災害)
 ○: 警報(浸水害) ●: 警報(土砂災害) ◎: 警報(浸水害、土砂災害) △: 注意報 解: 解除

洪水警報・注意報の発表状況(6月29日～7月1日) : 山口県

一次細分区域名		西部			中部				東部							北部				
市町村等をまとめた地域名		下関	宇部・山陽小野田		山口・防府		周南・下松		岩国		柳井・光					萩・美祢			長門	
市町村等		下関市	宇部市	山陽小野田市	山口市	防府市	下松市	周南市	岩国市	和木町	光市	柳井市	周防大島町	上関町	田布施町	平生町	萩市	美祢市	阿武町	長門市
日時																				
6月29日	13時17分	△		△																
	13時53分	△	△	△																
	16時26分	△	△	△														△		
	20時32分	解	解	解														解		
6月30日	11時24分						△	△			△	△	△	△	△					
	12時33分		△	△			△	△			△	△	△	△	△	△	△	△	△	△
	13時43分	△	△	△	△	△	△	△			△	△	△	△	△	△	△	△	△	△
	16時20分	△	△	●	●	△	△	△	△	△	△	△	●	△	△	●	△	●	●	△
	18時38分	●	●	●	●	●	●	●	●	●	●	●	●	●	●	●	●	●	●	●
7月1日	04時36分	●	●	●	●	●	●	●	●	●	●	●	●	●	●	●	●	●	●	△
	08時30分	●	●	●	●	●	●	●	△	●	●	●	●	●	●	●	●	●	△	△
	10時26分	△	●	●	●	△	△	△	△	△	△	△	△	△	△	△	△	△	△	△
	12時21分	△	△	△	●	△	△	△	△	△	△	△	△	△	△	△	△	△	△	△
	12時50分	△	△	△	△	△	△	△	△	△	△	△	△	△	△	△	△	△	△	△
	17時18分	△	●	●	△	△	△	△	△	△	△	△	△	△	△	△	△	△	△	△
	20時37分	解	解	解	解	解	解	解	解	解	解	解	解	解	解	解	解	解	解	解

●: 警報 △: 注意報 解: 解除

大雨警報・注意報の発表状況(6月29日～7月1日)：福岡県(福岡・北九州地方)

一次細分区域名		福岡地方													北九州地方																	
市町村等をまとめた地域名		福岡地方													北九州・遠賀地区				京築													
市町村等		福岡市	筑紫野市	春日市	大野城市	宗像市	太宰府市	古賀市	福津市	糸島市	那珂川市	宇美町	篠栗町	志免町	須恵町	新宮町	久山町	粕屋町	北九州市	中間市	芦屋町	水巻町	岡垣町	遠賀町	行橋市	豊前市	苅田町	みやこ町	吉富町	上毛町	築上町	
日時																																
6月29日	16時39分		△																													
6月30日	0時50分		△								△																					
	1時19分		●		△		△				●																					
	1時46分		●		△		△				●																		△			
	2時48分		●		△		△				●															△			△			
	4時23分		●		△		△				●															△			△			
	5時35分		●		△		△				●															△	△		△			△
	10時17分	△	●		△		△				●	△														△	●		●	△	△	●
	11時08分	△	●	△	△		△			△	●	△	△		△					△						△	●	△	●	△	△	●
	11時50分	△	●	△	△		△			△	●	△	△	△	△					△						△	●	△	●	△	△	●
	12時22分	△	●	△	△		●			△	●	△	△	△	△					△						△	●	△	●	△	△	●
	13時15分	△	●	△	△		●			△	●	△	△	△	△					△						△	●	△	●	△	△	●
	14時26分	△	●	△	△	△	●			△	●	△	△	△	△					△	△	△	△	△	△	△	●	△	●	△	△	●
	16時10分	●	●	●	●	●	●	△	△	●	●	●	●	△	●	△	△	△	●	△	△	●	△	●	●	●	●	●	●	●	●	●
	19時04分	●	●	●	●	●	●	●	●	●	●	●	●	●	●	●	●	●	●	●	●	●	●	●	●	●	●	●	●	●	●	●
7月1日	1時32分	◎	●	●	●	●	●	●	●	●	●	●	◎	◎	●	●	◎	◎	◎	◎	◎	◎	◎	◎	◎	◎	◎	◎	◎	◎	◎	
	1時52分	◎	●	●	●	●	●	●	●	●	●	●	◎	◎	●	●	◎	◎	◎	◎	◎	◎	◎	◎	◎	◎	◎	◎	◎	◎	◎	
	2時42分	◎	●	◎	◎	◎	◎	◎	◎	◎	◎	◎	◎	◎	◎	◎	◎	◎	◎	◎	◎	◎	◎	◎	◎	◎	◎	◎	◎	◎	◎	
	3時22分	◎	●	◎	◎	◎	◎	◎	◎	◎	◎	◎	◎	◎	◎	◎	◎	◎	◎	◎	◎	◎	◎	◎	◎	◎	◎	◎	◎	◎	◎	
	5時02分	◎	●	◎	◎	◎	◎	◎	◎	◎	◎	◎	◎	◎	◎	◎	◎	◎	◎	◎	◎	◎	◎	◎	◎	◎	◎	◎	◎	◎	◎	
	8時10分	△	●	△	△	△	△	△	△	△	●	△	△	△	△	△	△	△	△	△	△	△	△	△	△	△	●	●	●	●	△	●
	10時39分	△	●	解	△	△	△	△	△	△	●	△	△	△	△	△	△	△	△	△	△	解	△	△	△	●	●	●	●	△	●	
	15時21分	△	●		△	△	△	△	△	△	●	△	△	△	△	△	△	△	△	△	△		△	△	△	●	●	●	●	△	●	
	19時16分	解	●		解	△	△	△	△	△	△	△	△	解	△	△	△	解	△	△		△	△	△	△	●	△	●	△	△	●	
21時03分		△			解	△	解	解	解	△	解	解		解	解	解		解	解		解	解	解	解	△	解	△	解	△	△		

□：特別警報（浸水害） ■：特別警報（土砂災害） ☆：特別警報（浸水害、土砂災害）

○：警報（浸水害） ●：警報（土砂災害） ◎：警報（浸水害、土砂災害） △：注意報 解：解除

洪水警報・注意報の発表状況(6月29日～7月1日)：福岡県(福岡・北九州地方)

一次細分区域名 市町村等をまとめた 地域名 市町村等		福岡地方														北九州地方																					
		福岡地方														北九州・遠賀地区					京築																
日時		福岡市	筑紫野市	春日市	大野城市	宗像市	太宰府市	古賀市	福津市	糸島市	那珂川市	宇美町	篠栗町	志免町	須恵町	新宮町	久山町	粕屋町	北九州市	中間市	芦屋町	水巻町	岡垣町	遠賀町	行橋市	豊前市	苅田町	みやこ町	吉富町	上毛町	築上町						
6月30日	1時46分		△																																		
	2時48分		△																																		
	2時57分		△																																		
	4時23分		△																												△		△				
	5時11分		△																														△				
	5時35分		△																															△			
	5時55分		△																															△			
	6時11分		△																															△			
	10時17分		△																																△		
	11時08分	△	△		△		△				△																								△		
	11時50分	△	●	△	△		△				△	△		△																					△		
	12時22分	●	●	△	●		●				●	△		△																					●		
	13時15分	●	●	△	●		●				△	●	△		△				△																●		
	14時26分	●	●	△	●		●				△	●	△		△				△	△	△		△												●		
16時10分	●	●	△	●	△	●	△	△	△	△	●	△	△	△	△	△	△	△	△	△	△	△	△	△	△	△	△	△	△	△	△	△	△	△	●		
19時04分	●	●	△	●	△	●	△	△	△	△	●	△	△	△	△	△	△	△	△	△	△	△	△	△	△	△	△	△	△	△	△	△	△	△	●		
7月1日	1時32分	●	●	△	●	△	●	△	△	△	●	△	△	△	△	△	△	△	△	△	△	△	△	△	△	△	△	△	△	△	△	△	△	△	●		
	1時52分	●	●	△	●	△	●	△	△	●	●	△	△	●	●	△	△	●	△	△	△	△	△	△	△	△	△	△	△	△	△	△	△	△	●		
	2時42分	●	●	△	●	●	●	●	●	●	●	△	△	●	●	△	△	●	●	●	△	△	△	△	△	△	△	△	△	△	△	△	△	△	●		
	3時22分	●	●	△	●	●	●	●	●	●	●	●	●	●	●	●	●	●	●	●	●	●	●	●	●	●	●	●	●	●	●	●	●	●	●	●	
	5時02分	●	●	△	●	●	●	●	●	●	●	●	●	●	●	●	●	●	●	●	●	●	●	●	●	●	●	●	●	●	●	●	●	●	●	●	
	8時10分	△	△	△	△	△	△	△	△	△	△	△	△	△	△	△	△	△	△	△	△	△	△	△	△	△	△	△	△	△	△	△	△	△	△	△	
	10時39分	解	解	解	解	解	解	解	解	解	解	解	解	解	解	解	解	解	解	解	解	解	解	解	解	解	解	解	解	解	解	解	解	解	解	解	
	15時21分																			△																	
	17時21分																			△																	
	19時16分																			解																	
21時03分																																					

●：警報 △：注意報 解：解除

大雨警報・注意報の発表状況(6月29日～7月1日) : 福岡県(筑豊・筑後地方)

一次細分区域名		筑豊地方													筑後地方																	
市町村等をまとめた地域名		筑豊地方													筑後北部					筑後南部												
市町村等		直方市	飯塚市	田川市	宮若市	嘉麻市	小竹町	鞍手町	桂川町	香春町	添田町	糸田町	川崎町	大任町	赤村	福智町	久留米市	小郡市	うきは市	朝倉市	筑前町	東峰村	大刀洗町	大牟田市	柳川市	八女市	筑後市	大川市	みやま市	大木町	広川町	
日時																																
6月29日	16時39分																△			△												
6月30日	0時50分		△			△				△		△				△	△	△	△	△	△	△		△		△			△			
	1時19分		△	△		△			△		△		△			△	●	△	●	●	●	●		△		△			△			
	1時46分		△	△		△			△	△	△		△	△	△	△	●	△	●	●	●	●		△		△			△			
	2時48分		△	△		△			△	△	△		△	△	△	△	●	△	●	●	●	●		△		△			△			
	4時23分		●	△		●			△	△	●		●	△	△	△	●	△	●	●	●	●	△	◎		△			△	△		
	5時35分		●	△		●			△	△	●		●	△	△	△	●	△	●	●	●	●	△	◎		△			△	△		
	10時17分		●	△		●			△	△	●	△	●	●	●		△	●	△	●	●	●	△	●		△			△	△		
	11時08分		●	△	△	●	△		△	△	●	△	●	●	●	△	△	●	△	●	●	●	△	●	△	△	△	△		△	△	
	11時50分	△	●	●	△	●	△		●	△	●	△	●	●	●	△	△	●	△	●	●	●	△	●	△	△	△		△		△	
	12時22分	△	●	●	△	●	△	△	●	△	●	△	●	●	●	△	●	●	●	●	●	●	△	●	△	●	△		●		△	
	13時15分	△	●	●	△	●	△	△	●	△	●	△	●	●	●	△	●	●	●	●	●	●	△	●	△	●	△	△	●		△	
	14時26分	△	●	●	△	●	△	△	●	△	●	△	●	●	●	△	●	●	●	●	●	●	△	●	△	●	△	△	△	●		△
	16時10分	●	●	●	●	●	△	●	●	●	●	●	●	●	●	●	●	●	●	●	●	●	△	●	△	●	△	△	△	●	△	△
	19時04分	●	●	●	●	●	●	●	●	●	●	●	●	●	●	●	●	●	●	●	●	●	△	●	△	●	△	△	△	●	△	●
7月1日	1時32分	●	●	●	●	●	●	●	●	●	●	●	●	●	●	●	●	●	●	●	●	●	△	●	△	●	△	△	●	△	●	
	1時52分	●	●	◎	●	●	●	●	●	●	●	◎	◎	◎	◎	●	●	●	●	●	●	●	△	●	△	●	△	△	●	△	●	
	2時42分	◎	◎	◎	◎	◎	◎	◎	◎	◎	◎	◎	◎	◎	◎	●	●	●	●	●	●	●	△	●	△	●	△	△	●	△	●	
	3時22分	◎	◎	◎	◎	◎	◎	◎	◎	◎	◎	◎	◎	◎	◎	●	●	●	●	●	●	●	△	●	△	●	△	△	●	△	●	
	5時02分	◎	◎	◎	◎	◎	◎	◎	◎	◎	◎	◎	◎	◎	◎	●	●	●	●	●	●	●	△	◎	△	●	△	△	●	△	●	
	8時10分	△	●	●	△	●	△	△	△	●	●	△	●	●	●	△	△	●	●	●	●	●	△	●	△	●	△	△	△	●	△	△
	10時39分	△	●	●	△	●	△	△	△	●	●	△	●	●	●	△	△	●	●	●	●	●	解	●	△	●	△	解	●	解	△	
	15時21分	△	●	●	△	●	△	△	△	●	●	△	●	●	●	△	△	●	●	●	●	●		●	△	●	△		●		△	
	19時16分	△	△	△	△	●	△	△	△	△	●	△	●	●	●	△	△	△	△	●	●	●		△	解	●	△		△		△	
21時03分	解	解	解	解	△	解	解	解	解	△	解	△	△	△	解	解	△	△	△	△	△		△		△	解		△		解		

□:特別警報(浸水害) ■:特別警報(土砂災害) ☆:特別警報(浸水害、土砂災害)
 ○:警報(浸水害) ●:警報(土砂災害) ◎:警報(浸水害、土砂災害) △:注意報 解:解除

洪水警報・注意報の発表状況(6月29日～7月1日) : 福岡県(筑豊・筑後地方)

一次細分区域名		筑豊地方													筑後地方																			
市町村等をまとめた地域名		筑豊地方													筑後北部					筑後南部														
市町村等		直方市	飯塚市	田川市	宮若市	嘉麻市	小竹町	鞍手町	桂川町	香春町	添田町	糸田町	川崎町	大任町	赤村	福智町	久留米市	小郡市	うきは市	朝倉市	筑前町	東峰村	大刀洗町	大牟田市	柳川市	八女市	筑後市	大川市	みやま市	大木町	広川町			
日時																																		
6月30日	1時46分					△											△	△	△		△	△		△										
	2時48分		△	△		△			△	△							△	△	●	△	△	△		△		△								
	2時57分		△	△		△			△	△							△	●	●	△	△	△		●		△				△				
	4時23分		△	△		△			△	△	△		△	△	△		△	●	●	△	△	△	△	●		△				△				
	5時11分		△	△		●			△	△	△		△	△	△		△	●	●	●	●	△	△	●		△				△				
	5時35分		△	△		●			△	△	△		△	△	△		△	●	●	●	●	△	△	●		△				△				
	5時55分		△	△		●			△	△	●		△	△	△		△	●	●	●	●	△	△	●		△				△				
	6時11分		△	△		●			△	△	●		△	△	△		△	●	●	●	●	△	△	●		△				△				
	10時17分		△	△		●			△	△	●		△	△	△		●	●	●	●	●	△	△	●	●		△				△			
	11時08分		△	△		●			△	△	●	△	△	△	△		●	●	●	●	●	△	△	●	●		△				△			
	11時50分		●	△		●			△	△	●	△	△	△	△		●	●	●	●	●	△	△	●	●		△				△			
	12時22分		●	△		●			△	△	●	△	●	△	●	△	●	●	●	●	●	△	△	●	●		△				△			
	13時15分	△	●	●		●	△		●	●	●	●	●	●	●	●	●	●	●	●	●	●	●	●	●	△	△	△	△	△	△	△		
	14時26分	△	●	●	△	●	△	△	●	●	●	●	●	●	●	●	●	●	●	●	●	●	●	●	●	△	●	△	△	△	●	△	△	
	16時10分	△	●	●	△	●	△	△	●	●	●	●	●	●	●	●	●	●	●	●	●	●	●	●	●	△	●	△	△	△	●	△	△	
19時04分	△	●	●	△	●	△	△	●	●	●	●	●	●	●	●	●	●	●	●	●	●	●	●	●	●	●	●	●	●	●	●	●		
7月1日	1時32分	△	●	●	△	●	△	△	●	●	●	●	●	●	●	●	●	●	●	●	●	●	●	●	●	●	●	●	●	●	●	●		
	1時52分	△	●	●	△	●	△	△	●	●	●	●	●	●	●	●	●	●	●	●	●	●	●	●	●	●	●	●	●	●	●	●	●	
	2時42分	△	●	●	●	●	△	●	●	●	●	●	●	●	●	●	●	●	●	●	●	●	●	●	●	●	●	●	●	●	●	●	●	
	3時22分	●	●	●	●	●	●	●	●	●	●	●	●	●	●	●	●	●	●	●	●	●	●	●	●	●	●	●	●	●	●	●	●	●
	5時02分	●	●	●	●	●	●	●	●	●	●	●	●	●	●	●	●	●	●	●	●	●	●	●	●	●	●	●	●	●	●	●	●	●
	8時10分	△	△	△	△	△	△	△	△	△	△	△	△	△	△	△	△	△	△	△	△	△	△	●	●	△	●	△	△	△	△	△	△	
	10時39分	解	解	解	解	解	解	解	解	解	解	解	解	解	解	解	△	△	△	△	△	△	解	●	△	解	△	解	解	解	解	解	解	
	15時21分																△	△	△	△	△	△		●	解		解							
	17時21分																△	△	△	△	△	△		△										
19時16分																△	解	△	△	解		△												
21時03分																解		解	解			解												

●:警報 △:注意報 解:解除

大雨警報・注意報の発表状況(6月29日～7月1日) : 大分県

一次細分区域名		中部						北部				西部			南部				
市町村等をまとめた地域名		中部						北部				日田玖珠	竹田市	佐伯市	豊後大野市				
市町村等 日時		大分市	別府市	臼杵市	津久見市	杵築市	由布市	日出町	中津市	豊後高田市	宇佐市	国東市	姫島村	日田市	九重町	玖珠町	竹田市	佐伯市	豊後大野市
6月29日	16時31分							△					△	△	△				
6月30日	01時30分					△	△	△	●	△	△	△	●	△	△	△			
	05時24分					△	△	△	●	△	△	△	●	△	●	△			
	06時25分					△	△	△	◎	△	△	△	●	△	●	△			
	07時08分		△			△	△	△	◎	△	●	△	△	●	△	●	△		
	08時23分	△	△			△	△	△	◎	△	●	△	△	●	●	●	△		
	09時02分	△	●			●	●	●	◎	△	●	△	△	◎	●	●	△		
	10時29分	△	●			●	●	●	◎	●	●	●	△	◎	●	●	△		
	10時43分	△	●			●	●	●	◎	●	●	●	△	◎	◎	●	△		
	11時15分	△	●			●	●	●	◎	●	●	●	●	◎	◎	●	△		
	11時42分	△	●			●	◎	●	◎	●	◎	●	●	◎	◎	●	△		
	13時22分	△	●			●	◎	●	◎	●	◎	●	●	◎	◎	●	●		△
	16時05分	△	●	△	△	●	◎	●	◎	●	◎	●	●	◎	◎	●	●	△	△
	17時55分	◎	●	△	△	●	◎	●	◎	●	◎	●	●	◎	◎	◎	●	△	●
	20時30分	◎	◎	△	△	●	◎	●	◎	●	◎	●	●	◎	◎	◎	●	△	●
7月1日	04時25分	◎	◎	△	△	●	◎	●	◎	◎	◎	◎	◎	◎	◎	●	△	●	
	11時05分	●	●	△	△	●	●	●	●	●	●	●	●	●	●	●	●	△	●
	20時56分	△	●	△	△	●	●	●	●	●	●	●	●	●	●	●	△	△	△
	23時10分	△	△	解	解	△	△	△	△	△	△	△	△	△	△	△	△	解	△

□:特別警報(浸水害) ■:特別警報(土砂災害) ☆:特別警報(浸水害、土砂災害)
○:警報(浸水害) ●:警報(土砂災害) ◎:警報(浸水害、土砂災害) △:注意報 解:解除

洪水警報・注意報の発表状況(6月29日～7月1日) : 大分県

一次細分区域名		中部						北部				西部			南部				
市町村等をまとめた地域名		中部						北部				日田玖珠		竹田市	佐伯市	豊後大野市			
市町村等	日時	大分市	別府市	臼杵市	津久見市	杵築市	由布市	日出町	中津市	豊後高田市	宇佐市	国東市	姫島村	日田市	九重町	玖珠町	竹田市	佐伯市	豊後大野市
		6月30日	01時30分								△					△			
03時22分									△					●					
05時24分						△			△				●		△				
06時25分						△			●		△		●		△				
08時05分						△			●		△	△	●	△	△				
08時23分						●	△	△	●		△	△	●	△	△				
09時02分			△			●	△	△	●		△	△	●	●	△				
11時15分	△		△			●	●	△	●	△	△	△	●	●	●				
11時42分	△		△			●	●	△	●	△	●	△	●	●	●				
13時22分	△		△			●	●	△	●	●	●	△	●	●	●				
14時28分	△		△			●	●	△	●	●	●	△	△	●	●	●	△		△
16時05分	△		△	△	△	●	●	△	●	●	●	△	△	●	●	●	●	△	●
17時55分	△		△	△	△	●	●	△	●	●	●	●	△	●	●	●	●	△	●
21時25分	●		●	△	△	●	●	△	●	●	●	●	△	●	●	●	●	△	●
7月1日	04時25分		●	●	△	△	●	●	△	●	●	●	●	●	●	●	●	●	△
	11時05分	△	△	△	△	●	△	△	△	△	△	△	●	●	●	●	●	△	●
	14時59分	解	解	解	解	△	解	解	解	解	解	解	△	△	△	△	解	△	
	17時15分					解					△		△	解	解	解		解	
	20時56分										解			解					

●: 警報 △: 注意報 解: 解除

大雨警報・注意報の発表状況(6月29日～7月1日) : 長崎県

一次細分区域名		南部							北部						壱岐・対馬			五島							
市町村等をまとめた地域名		島原半島		長崎地区			諫早・大村地区		西彼杵半島	平戸・松浦地区		佐世保・東彼地区				壱岐	上対馬	下対馬	上五島		下五島				
市町村等 日時		島原市	雲仙市	南島原市	長崎市	長与町	時津町	諫早市	大村市	西海市 (江島・平島を除く)	平戸市	松浦市	佐世保市 (宇久地域を除く)	東彼杵町	川棚町	波佐見町	佐々町	壱岐市	上対馬	下対馬	佐世保市 (宇久地域)	西海市 (江島・平島)	小値賀町	新上五島町	五島市
6月30日	00時43分							△																	
	03時12分							△				△		△	△										
	04時01分		△					△	△	△		△	△	△	△	△									
	10時52分	△	△		△			△	△	△		△	△	△	△	△									
	14時34分	△	△	△	△	△	△	△	△	△	△	△	△	△	△	△		△	△						
	15時57分	△	△	△	△	△	△	△	△	△	△	△	△	△	△	△	△	△	△	△	△	△	△	△	△
	21時05分	△	△	△	△	△	△	△	△	△	△	△	△	△	△	△	△	△	○	○	△	△	△	△	△
	23時33分	△	△	△	△	△	△	△	△	△	△	△	△	△	△	△	△	△	△	△	△	△	△	△	△
7月1日	02時40分	●	●	△	●	●	●	●	●	●	●	●	●	●	●	●	△	△	△	△	△	△	△	△	△
	08時01分	△	△	△	△	△	△	△	△	△	△	△	△	△	△	△	△	解	△	△	解	解	解	解	解
	11時02分	△	△	△	△	△	△	△	△	△	解	△	△	△	△	△	△	解	解	解					
	16時04分	解	△	解	△	△	△	△	△	解		解	解	解	解	解	解								
	22時04分		解		解	解	解	解	解																

□: 特別警報(浸水害) ■: 特別警報(土砂災害) ☆: 特別警報(浸水害、土砂災害)
 ○: 警報(浸水害) ●: 警報(土砂災害) ◎: 警報(浸水害、土砂災害) △: 注意報 解: 解除

洪水警報・注意報の発表状況(6月29日～7月1日) : 長崎県

一次細分区域名 市町村等をまとめた 地域名		南部							北部						壱岐・対馬			五島											
		島原半島			長崎地区			諫早・大村地区		西彼杵半島		平戸・松浦地区		佐世保・東彼地区				壱岐	上対馬	下対馬	上五島			下五島					
市町村等 日時		島原市	雲仙市	南島原市	長崎市	長与町	時津町	諫早市	大村市	西海市（江島・平島を除く）		平戸市	松浦市	佐世保市（宇久地域を除く）		東彼杵町	川棚町	波佐見町	佐々町	壱岐市	上対馬	下対馬	佐世保市（宇久地域）		西海市（江島・平島）	小値賀町	新上五島町	五島市	
6月30日	03時45分													△			△	△											
	15時11分				△			△	△			△	△	△	△	△	△												
	15時57分	△	△	△	△	△	△	△	△	△	△	△	△	△	△	△	△	△	△	△	△	△	△	△	△	△	△	△	△
	21時05分	△	△	△	△	△	△	△	△	△	△	△	△	△	△	△	△	△	△	△	△	●	●	△	△	△	△	△	△
	23時33分	△	△	△	△	△	△	△	△	△	△	△	△	△	△	△	△	△	△	△	△	△	△	△	△	△	△	△	△
7月1日	02時40分	△	△	△	△	△	△	△	△	△	△	△	△	△	△	△	△	△	△	△	△	△	△	△	△	△	△	△	△
	08時01分	解	解	解	解	解	解	解	解	解	解	解	解	解	解	解	解	解	解	解	解	解	解	解	解	解	解	解	

●: 警報 △: 注意報 解: 解除

大雨警報・注意報の発表状況(6月29日～7月1日) : 佐賀県

一次細分区域名		南部															北部				
市町村等をまとめた地域名		佐賀多久地区			鳥栖地区					武雄地区				鹿島地区			唐津地区		伊万里地区		
市町村等		佐賀市	多久市	小城市	鳥栖市	神埼市	吉野ヶ里町	基山町	上峰町	みやき町	武雄市	大町町	江北町	白石町	鹿島市	嬉野市	太良町	唐津市	玄海町	伊万里市	有田町
日時																					
6月29日	10時45分				△		△	△		△											
	10時58分				△	△	△	△	△	△											
	12時10分	△			△	△	△	△	△	△											
	16時49分	△	△	△	●	△	△	●	△	●	△	△	△	△	△	△	△	△	△	△	△
6月30日	00時39分	●	△	△	●	●	●	●	●	●	△	△	△	△	△	△	△	△	△	△	△
	02時44分	●	●	●	●	●	●	●	●	●	△	●	●	△	△	△	△	△	△	△	△
	03時43分	●	●	●	●	●	●	●	●	●	●	●	●	△	△	●	△	△	△	△	△
	03時55分	●	●	●	●	●	●	●	●	●	◎	●	●	△	△	●	△	△	△	△	△
	08時35分	●	●	●	●	●	●	●	●	●	◎	●	●	△	△	●	△	●	△	△	△
	09時12分	●	●	●	●	●	●	●	●	●	◎	●	●	●	●	●	●	●	●	●	●
	10時07分	◎	●	●	●	●	●	●	●	●	◎	◎	◎	◎	◎	●	●	●	●	●	●
7月1日	04時15分	◎	●	●	●	●	●	●	●	◎	◎	◎	◎	◎	●	●	●	●	●	●	●
	07時20分	●	●	●	●	●	●	●	●	●	●	●	●	●	●	●	●	●	△	△	△
	13時12分	●	●	●	●	●	●	●	●	●	●	△	●	△	●	●	△	●	△	△	△
	14時47分	●	●	●	●	●	●	●	●	●	△	△	●	△	●	●	△	●	△	△	△
	16時12分	△	△	△	△	△	△	△	△	△	△	△	△	△	△	△	△	△	△	△	△
22時15分	△	△	△	△	△	△	△	△	△	△	△	△	△	△	△	△	△	△	解	解	解

□:特別警報(浸水害) ■:特別警報(土砂災害) ☆:特別警報(浸水害、土砂災害)
 ○:警報(浸水害) ●:警報(土砂災害) ◎:警報(浸水害、土砂災害) △:注意報 解:解除

洪水警報・注意報の発表状況(6月29日～7月1日) : 佐賀県

一次細分区域名		南部														北部					
市町村等をまとめた地域名		佐賀多久地区			鳥栖地区						武雄地区				鹿島地区			唐津地区		伊万里地区	
市町村等		佐賀市	多久市	小城市	鳥栖市	神埼市	吉野ヶ里町	基山町	上峰町	みやき町	武雄市	大町町	江北町	白石町	鹿島市	嬉野市	太良町	唐津市	玄海町	伊万里市	有田町
日時																					
6月30日	02時14分	△			△	△	△	△		△											
	03時25分	△			△	△	△	△		△											
	03時55分	●			△	△	△	△		△	●										
	04時28分	●	△	△	△	△	△	△		△	●		△								
	05時03分	●	△	△	△	△	△	△	△	△	●	△	△								
	08時35分	●	△	△	△	△	△	△	△	△	●	△	△	△							
	10時07分	●	△	△	△	△	△	△	△	△	●	△	△	●		△		△		△	
16時09分	●	△	△	△	△	△	△	△	△	●	△	△	●	△	△	△	△	△	△	△	
7月1日	04時15分	●	△	△	△	△	△	△	△	△	●	△	△	●	△	△	△	△	△	△	△
	07時20分	△	解	解	解	解	解	解	解	△	解	解	△	解	解	解	解	解	解	解	
	10時41分	解								解			解								

●:警報 △:注意報 解:解除

大雨警報・注意報の発表状況(6月29日～7月1日)：熊本県(熊本地方)

一次細分区域名		熊本地方																						
市町村等をまとめた地域名		熊本市		山鹿菊池				荒尾玉名					上益城					宇城八代						
市町村等		熊本市	山鹿市	菊池市	合志市	大津町	菊陽町	荒尾市	玉名市	玉東町	南関町	長洲町	和水町	西原村	御船町	嘉島町	益城町	甲佐町	山都町	八代市	宇土市	宇城市	美里町	氷川町
日時		熊本市	山鹿市	菊池市	合志市	大津町	菊陽町	荒尾市	玉名市	玉東町	南関町	長洲町	和水町	西原村	御船町	嘉島町	益城町	甲佐町	山都町	八代市	宇土市	宇城市	美里町	氷川町
6月29日	16時15分	△	△	△	△	△	△		△	△	△		△	△										
6月30日	02時43分	△	△	△	△	△	△	△	△	△	△	△	△	△			△		△	△				
	03時49分	△	△	△	△	△	△	○	△	△	△	△	△	△	△		△		△	△	△	△	△	△
	06時09分	△	△	△	△	△	△	○	△	△	△	△	△	△	△		△		△	△	△	△	△	△
	06時56分	△	△	△	△	△	△	○	△	△	△	△	△	△	△		△		△	△	△	△	△	△
	08時35分	△	△	△	△	△	△	○	△	△	△	△	△	△	△	△	△	△	△	△	△	△	△	△
	09時06分	△	△	●	△	△	△	○	△	△	△	△	△	△	△	△	△	△	△	△	△	△	△	△
	15時50分	○	●	●	△	●	△	○	○	△	△	○	●	△	△	△	△	△	△	△	△	△	△	△
	17時25分	○	●	●	△	●	△	○	○	△	△	○	●	●	△	△	△	△	●	△	△	△	△	△
	18時45分	◎	◎	◎	●	◎	◎	◎	◎	◎	●	◎	◎	◎	◎	◎	◎	◎	◎	◎	◎	◎	◎	◎
7月1日	04時02分	◎	◎	◎	●	◎	◎	◎	◎	◎	●	◎	◎	◎	◎	◎	◎	◎	◎	◎	◎	◎	◎	
	04時56分	◎	◎	◎	●	◎	◎	◎	◎	◎	●	◎	◎	◎	◎	◎	◎	◎	◎	◎	◎	◎	◎	
	11時09分	●	●	●	△	●	△	●	●	●	●	△	●	●	△	△	△	△	●	●	△	△	△	
	16時41分	●	●	●	△	△	△	●	●	●	●	△	●	●	△	△	△	△	●	△	△	△	△	△
	18時52分	△	△	●	△	△	△	△	△	△	△	△	△	△	△	△	△	△	△	△	△	△	△	△
	20時20分	△	△	△	△	△	△	△	△	△	△	△	△	△	△	△	△	△	△	△	△	△	△	△

□:特別警報(浸水害) ■:特別警報(土砂災害) ☆:特別警報(浸水害、土砂災害)
 ○:警報(浸水害) ●:警報(土砂災害) ◎:警報(浸水害、土砂災害) △:注意報 解:解除

大雨警報・注意報の発表状況(6月29日～7月1日) : 熊本県(阿蘇、天草・芦北、球磨地方)

一次細分区域名		阿蘇地方						天草・芦北地方						球磨地方									
市町村等をまとめた地域名		阿蘇地方						天草地方			芦北地方			球磨地方									
市町村等 日時		阿蘇市	南小国町	小国町	産山村	高森町	南阿蘇村	上天草市	天草市	苓北町	水俣市	芦北町	津奈木町	人吉市	錦町	多良木町	湯前町	水上村	相良村	五木村	山江村	球磨村	あさぎり町
6月29日	16時15分	△	△	△			△	△															
6月30日	02時43分	△	△	△	△	△	△	△	△	△		△		△	△	△	△	△	△	△	△	△	△
	03時49分	△	△	△	△	△	△	△	△	△		△		△	△	△	△	△	△	△	△	△	△
	06時09分	△	△	△	△	△	△	△	△	△	△	△		△	△	△	△	△	△	△	△	△	△
	06時56分	△	△	△	△	△	△	△	△	△	△	△	△	△	△	△	△	△	△	△	△	△	△
	08時35分	△	△	△	△	△	△	△	△	△	△	△	△	△	△	○	△	△	△	△	△	△	△
	09時06分	△	●	●	△	△	△	△	△	△	△	△	△	△	△	○	△	△	△	△	△	△	△
	15時50分	●	●	●	△	△	△	○	○	○	○	○	○	△	△	○	△	△	△	△	△	△	△
	17時25分	●	●	●	△	●	●	○	○	○	○	○	○	△	△	○	△	△	△	△	△	△	△
	18時45分	◎	◎	◎	●	◎	◎	◎	◎	◎	○	○	○	◎	◎	◎	◎	◎	◎	●	△	○	◎
7月1日	04時02分	◎	◎	◎	●	◎	◎	◎	◎	○	○	○	◎	◎	◎	◎	◎	◎	◎	●	●	○	◎
	04時56分	◎	◎	◎	●	◎	◎	◎	◎	○	○	○	◎	◎	◎	◎	◎	◎	◎	●	●	○	◎
	11時09分	●	●	●	●	●	●	△	△	△	△	△	△	●	●	●	●	△	△	△	△	△	●
	16時41分	●	●	●	●	●	●	△	△	△	△	△	△	●	●	●	△	△	△	△	△	△	●
	18時52分	△	●	●	△	△	△	△	△	△	△	△	△	△	△	△	△	△	△	△	△	△	△
	20時20分	△	△	△	△	△	△	△	△	△	△	△	△	△	△	△	△	△	△	△	△	△	△

□: 特別警報(浸水害) ■: 特別警報(土砂災害) ☆: 特別警報(浸水害、土砂災害)
○: 警報(浸水害) ●: 警報(土砂災害) ◎: 警報(浸水害、土砂災害) △: 注意報 解: 解除

洪水警報・注意報の発表状況(6月29日～7月1日) : 熊本県(熊本地方)

一次細分区域名		熊本地方																						
市町村等をまとめた地域名		熊本市		山鹿菊池					荒尾玉名					上益城					宇城八代					
市町村等		熊本市	山鹿市	菊池市	合志市	大津町	菊陽町	荒尾市	玉名市	玉東町	南関町	長洲町	和水町	西原村	御船町	嘉島町	益城町	甲佐町	山都町	八代市	宇土市	宇城市	美里町	氷川町
日時																								
6月30日	02時43分		△	△				△			△	△	△											
	03時49分		△	△				●			△	△	△											
	05時26分		△	△				●			●	△	△											
	06時09分		△	△				●			●	△	△											
	06時56分		△	△				●			●	△	△											
	08時35分		△	△				●			●	△	△	△	△				△					
	09時06分		△	△				●			●	△	△	△	△			△	△				△	△
	09時38分		△	△				●			●	△	△	△	△			△	△				△	△
	11時51分		△	△				●			●	△	△	△	△			△	△				△	△
	13時44分	△	△	△				●			●	△	△	△	△	△		△	△				△	△
	15時50分	△	△	△	△	△	△	●	△	△	●	△	△	△	△	△	△	△	△	△	△	△	△	△
	17時25分	●	●	●	△	△	△	●	△	△	●	△	△	●	△	△	△	△	△	△	△	△	△	△
	18時45分	●	●	●	△	●	●	●	△	△	●	△	△	●	△	△	△	△	●	△	△	△	△	△
19時20分	●	●	●	△	●	●	●	△	△	●	△	△	●	△	●	●	△	●	△	△	△	△	△	
7月1日	04時02分	●	●	●	△	●	●	●	△	△	●	△	△	●	△	●	●	△	●	△	△	△	△	△
	04時56分	●	●	●	△	●	●	●	△	△	●	△	△	●	△	●	●	△	●	△	△	△	△	△
	11時09分	△	△	△	△	△	△	△	△	△	△	△	△	△	△	△	△	△	△	△	△	△	△	△
	16時41分	△	解	△	解	解	△	解	解	解	解	解	解	解	解	△	解	解	解	解	解	解	解	解
	18時52分	解		解			解									解								

●:警報 △:注意報 解:解除

洪水警報・注意報の発表状況(6月29日～7月1日) : 熊本県(阿蘇、天草・芦北、球磨地方)

一次細分区域名		阿蘇地方					天草・芦北地方					球磨地方											
市町村等をまとめた地域名		阿蘇地方					天草地方			芦北地方		球磨地方											
市町村等	日時	阿蘇市	南小国町	小国町	産山村	高森町	南阿蘇村	上天草市	天草市	苓北町	水俣市	芦北町	津奈木町	人吉市	錦町	多良木町	湯前町	水上村	相良村	五木村	山江村	球磨村	あさぎり町
		6月30日	02時43分			△																	
03時49分				△																			
05時26分				△										△		△	△						
06時09分				△										△	△	△	△						△
06時56分				△						△	△	△	△	△	△	△	△	△	△				△
08時35分				△			△			△	△	●	△	△	△	●	●	●	△				●
09時06分				△			△			△	△	●	△	△	△	●	●	●	△				●
09時38分			△	●			△			△	△	●	△	△	△	●	●	●	△				●
11時51分			△	●		△	△			△	△	●	△	△	△	●	●	●	△				●
13時44分	△		△	●	△	△	△			△	△	●	△	△	△	●	●	●	△				●
15時50分	△		△	●	△	△	△	△	△	△	△	△	●	△	△	●	●	●	△	△	△	△	●
17時25分	△		△	●	△	△	△	△	△	△	△	△	●	△	△	●	●	●	△	△	△	△	●
18時45分	△		△	●	△	△	●	△	△	△	△	●	●	△	△	●	●	●	△	△	△	△	●
19時20分	△		△	●	△	△	●	△	△	△	△	●	●	△	△	●	●	●	△	△	△	△	●
7月1日	04時02分	△	△	●	△	△	●	△	△	△	△	●	●	●	△	●	●	●	△	△	△	△	●
	04時56分	△	△	●	△	△	●	△	△	△	△	●	●	●	●	●	●	●	△	△	△	△	●
	11時09分	△	△	△	△	△	△	△	△	△	△	△	△	△	△	△	△	△	△	△	△	△	△
	16時41分	解	△	△	解	解	解	解	解	解	解	解	解	△	解	解	解	解	解	解	解	解	解
	18時52分		解	解										解									解

●:警報 △:注意報 解:解除

大雨警報・注意報の発表状況(6月29日～7月1日) : 宮崎県

一次細分区域名		南部平野部					北部平野部							南部山沿い				北部山沿い											
市町村等をまとめた地域名		宮崎地区			日南・串間地区		延岡・日向地区			西都・高鍋地区				小林・えびの地区		都城地区		高千穂地区			椎葉・美郷地区								
市町村等		宮崎市	国富町	綾町	日南市	串間市	延岡市	日向市	門川町	西都市	高鍋町	新富町	木城町	川南町	都農町	小林市	えびの市	高原町	都城市	三股町	高千穂町	日之影町	五ヶ瀬町	西米良村	諸塚村	椎葉村	美郷町		
日時																													
6月30日	08時14分																									△		△	
	10時17分																△										△		△
	16時15分	△			△	△				△	△	△				△	△	△	△	△	△				△		△		
	17時23分	△			△	△				△	△	△				△	△	△	△	△	△				△		△	△	
	19時25分	△			△	△				△	△	△				○	△	△	△	△	△				△		△	△	
	19時46分	△	△		△	△				△	△	△				○	△	△	△	△	△				△		△	△	
7月1日	23時01分	△	△	△	△	△				△	△	△				○	●	△	△	△	△				△		△	△	
	02時45分	△	△	△	○	△				△	△	△				○	●	△	△	△	△			△		△	△	△	
	03時18分	△	●	●	○	△				△	△	△	△			○	●	△	△	△	△			△		△	△	△	
	08時18分	△	●	●	○	△	△			△	△	△	△	△		○	●	△	△	△	△			△		△	△	△	
	14時54分	△	△	△	○	△	△			△	△	△	解	解		△	●	△	△	△	△			△		△	△	解	
	16時10分	△	△	△	△	△	△			△	△	△				△	△	△	△	△	△			△		△	△		
20時11分	△	△	△	△	△	解			△	△	△				△	△	△	△	△	△	解		解		△		解		

□: 特別警報(浸水害) ■: 特別警報(土砂災害) ☆: 特別警報(浸水害、土砂災害)
 ○: 警報(浸水害) ●: 警報(土砂災害) ◎: 警報(浸水害、土砂災害) △: 注意報 解: 解除

大雨警報・注意報の発表状況(6月29日～7月1日)：鹿児島県(奄美地方を除く)

一次細分区域名		薩摩地方											大隅地方							種子島・屋久島地方												
市町村等をまとめた地域名		鹿児島・日置			出水・伊佐			川薩・始良				甑島	指宿・川辺			曾於				肝属			種子島地方			屋久島地方						
市町村等	日時	鹿児島市	日置市	いちき串木野市	阿久根市	出水市	伊佐市	長島町	薩摩川内市	霧島市	始良市	さつま町	湧水町	薩摩川内市甑島	枕崎市	指宿市	南さつま市	南九州市	曾於市	志布志市	大崎町	鹿屋市	垂水市	東串良町	錦江町	南大隅町	肝付町	西之表市	三島村	中種子町	南種子町	屋久島町
		6月30日	07時47分						△																							
	10時12分				△	△	△																									
	15時27分	△	△	△	△	△	△	△	△	△	△	△	△	△	△	△	△	△	△			△	△									
	21時34分	△	△	△	△	△	●	△	△	△	△	△	△	△	△	△	△	△	△			△	△									
7月1日	00時34分	△	△	△	△	△	◎	△	△	△	△	△	△	△	△	△	△	△	△			△	△									
	02時12分	△	△	△	△	△	◎	△	△	△	△	●	●	△	△	△	△	△	△			△	△									
	02時41分	△	△	△	△	△	◎	△	△	△	△	●	●	△	△	△	△	△	△	△		△	△									
	03時27分	△	△	△	△	△	◎	△	△	△	△	●	●	△	△	△	△	△	△	△	△	△	△	△								
	06時39分	△	△	△	△	△	◎	△	△	●	△	●	●	△	△	△	△	△	△	△	△	△	△	△								
	07時44分	●	△	△	●	●	◎	△	●	●	●	●	●	△	△	△	△	△	●	△	△	△	△	△								
	09時44分	●	△	△	●	●	◎	△	●	●	●	●	●	△	△	△	△	△	●	△	△	△	△	△			△					
	10時02分	●	△	△	●	●	◎	△	●	●	●	●	●	△	△	△	△	△	●	△	△	△	△	△	△		△					
	10時57分	●	△	△	●	●	◎	△	●	●	●	●	●	△	△	△	△	△	●	△	△	△	△	△	△	△	△					
	12時13分	●	△	△	●	●	◎	△	●	●	●	●	●	△	△	△	△	△	●	△	△	△	△	△	△	△	△		△			
	14時46分	△	△	△	△	△	●	△	△	△	△	△	△	△	△	△	△	△	△	△	△	△	△	△	△	△	△		△			
	16時27分	△	△	解	△	△	●	解	△	△	△	△	△	解	解	解	△	△	△	△	△	△	△	△	△	△	△		△			
	21時25分	△	△		△	△	△		△	△	△	△	△				△	△	△	解	解	△	△	△	△	△	△		△			

□：特別警報(浸水害) ■：特別警報(土砂災害) ☆：特別警報(浸水害、土砂災害)
 ○：警報(浸水害) ●：警報(土砂災害) ◎：警報(浸水害、土砂災害) △：注意報 解：解除

洪水警報・注意報の発表状況(6月29日～7月1日)：鹿児島県(奄美地方を除く)

一次細分区域名		薩摩地方											大隅地方						種子島・屋久島地方													
市町村等をまとめた地域名		鹿児島・日置			出水・伊佐			川薩・始良				甑島	指宿・川辺			曾於		肝属				種子島地方		屋久島地方								
市町村等	日時	鹿児島市	日置市	いちき串木野市	阿久根市	出水市	伊佐市	長島町	薩摩川内市	霧島市	始良市	さつま町	湧水町	薩摩川内市甑島	枕崎市	指宿市	南さつま市	南九州市	曾於市	志布志市	大崎町	鹿屋市	垂水市	東串良町	錦江町	南大隅町	肝付町	西之表市	三島村	中種子町	南種子町	屋久島町
		6月30日	07時47分						△																							
	15時27分	△	△	△	△	△	△	△	△	△	△	△	△	△	△	△	△					△	△									
7月1日	00時34分	△	△	△	△	△	●	△	△	△	△	△	△	△	△	△	△					△	△									
	13時23分	△	△	△	△	△	●	△	△	△	△	△	△	△	△	△	△					△	△						△			
	14時46分	△	△	△	△	△	△	△	△	△	△	△	△	△	△	△	△					△	△						△			
	16時27分	解	解	解	解	解	解	解	解	解	解	解	解	解	解	解	解					解	解									

●:警報 △:注意報 解:解除

大雨警報・注意報の発表状況(6月29日～7月1日)：鹿児島県(奄美地方)

一次細分区域名		奄美地方												
市町村等をまとめた地域名		北部						南部					十島村	
市町村等		奄美市	大和村	宇検村	瀬戸内町	龍郷町	喜界町	徳之島町	天城町	伊仙町	和泊町	知名町	与論町	十島村
日時														
7月1日	21時30分													△
	23時56分													●

□：特別警報(浸水害) ■：特別警報(土砂災害) ☆：特別警報(浸水害、土砂災害)
 ○：警報(浸水害) ●：警報(土砂災害) ◎：警報(浸水害、土砂災害) △：注意報 解：解除

洪水警報・注意報の発表状況(6月29日～7月1日)：鹿児島県(奄美地方)

一次細分区域名		奄美地方												
市町村等をまとめた地域名		北部					南部					十島村		
市町村等		奄美市	大和村	宇検村	瀬戸内町	龍郷町	喜界町	徳之島町	天城町	伊仙町	和泊町	知名町	与論町	十島村
日時														
7月1日	19時25分													△
	23時56分													●

●：警報 △：注意報 解：解除

土砂災害警戒情報の発表状況(6月29日～7月1日):山口県

一次細分区域名			西部			中部				東部						北部					
市町村等をまとめた地域名			下関	宇部・山陽小野田		山口・防府		周南・下松		岩国		柳井・光				萩・美祢		長門			
市町村名 日時／番号			下関市	宇部市	山陽小野田市	山口市	防府市	下松市	周南市	岩国市	和木町	光市	柳井市	周防大島町	上関町	田布施町	平生町	萩市	美祢市	阿武町	長門市
			6月30日	22時35分	第1号				●											●	
6月30日	23時10分	第2号	●			●	●		●								●		●	●	
6月30日	23時25分	第3号	●	●	●	●	●		●								●	●	●	●	
6月30日	23時50分	第4号	●	●	●	●	●	●	●		●	●			●		●	●	●	●	
7月1日	0時45分	第5号	●	●	●	●	●	●	●		●	●			●	●	●	●	●	●	
7月1日	2時15分	第6号	●	●	●	●	●	●	●		●	●	●	●	●	●	●	●	●	●	
7月1日	7時05分	第7号	解	●	●	●	●	●	解		●	●	●	●	●	●	●	●	解	解	
7月1日	11時20分	第8号		解	解	解	解	解	解		解	解	解	解	解	解	解	解			
7月1日	15時10分	第1号	●	●	●													●			
7月1日	19時40分	第2号	解	解	解													解			

●:発表及び継続 解:解除

土砂災害警戒情報の発表状況(6月29日～7月1日):大分県

一次細分区域名			中部					北部				西部			南部					
市町村等をまとめた地域名			中部					北部				日田玖珠	竹田市	佐伯市	豊後大野市					
市町村名 日時／番号			大分市	別府市	臼杵市	津久見市	杵築市	由布市	日出町	中津市	豊後高田市	宇佐市	国東市	姫島村	日田市	九重町	玖珠町	竹田市	佐伯市	豊後大野市
			6月30日	9時10分	第1号												●			
6月30日	9時50分	第2号												●	●					
6月30日	13時00分	第3号							●					●	●					
6月30日	15時40分	第4号						●	●					●	●					
6月30日	20時05分	第5号						●	●					●	●	●				
6月30日	20時20分	第6号		●				●	●					●	●	●				
7月1日	1時15分	第7号		●				●	●				●	●	●	●				
7月1日	1時30分	第8号		●				●	●	●			●	●	●	●				
7月1日	2時20分	第9号		●				●	●	●	●		●	●	●	●				
7月1日	11時00分	第10号		解				●	●	●	解		●	●	●	●				
7月1日	14時00分	第11号						解	解	解			解	解	●	●				
7月1日	16時00分	第12号												解	解					
7月1日	17時20分	第1号								●										
7月1日	20時40分	第2号								解										

●:発表及び継続 解:解除

土砂災害警戒情報の発表状況(6月29日～7月1日):長崎県

一次細分区域名			南部						北部						壱岐・対馬			五島								
市町村等をまとめた地域名			島原半島		長崎地区		諫早・大村地区		西彼杵半島		平戸・松浦地区		佐世保・東彼地区				壱岐	上対馬	下対馬	上五島		下五島				
市町村名			島原市	雲仙市	南島原市	長崎市	長与町	時津町	諫早市	大村市	西海市 (江島・平島を除く)	平戸市	松浦市	佐世保市 (宇久地域を除く)	東彼杵町	川棚町	波佐見町	佐々町	壱岐市	上対馬	下対馬	佐世保市 (宇久地域)	西海市 (江島・平島)	小値賀町	新上五島町	五島市
日時／番号																										
7月1日	4時47分	第1号				●	●																			
7月1日	7時01分	第2号				解	解																			

●:発表及び継続 解:解除

土砂災害警戒情報の発表状況(6月29日～7月1日):佐賀県

一次細分区域名			南部													北部						
市町村等をまとめた地域名			佐賀多久地区			鳥栖地区				武雄地区				鹿島地区			唐津地区		伊万里地区			
市町村名			佐賀市	多久市	小城市	鳥栖市	神崎市	吉野ヶ里町	基山町	上峰町	みやき町	武雄市	大町町	江北町	白石町	鹿島市	嬉野市	太良町	唐津市	玄海町	伊万里市	有田町
日時／番号																						
6月30日	3時50分	第1号									●					●						
6月30日	16時55分	第2号									●				●	●						
7月1日	5時05分	第3号									●				●	●	●					
7月1日	7時00分	第4号									解				●	●	●					
7月1日	8時20分	第5号													解	解	解					

●:発表及び継続 解:解除

土砂災害警戒情報の発表状況(6月29日～7月1日):宮崎県

一次細分区域名			南部平野部			北部平野部					南部山沿い			北部山沿い														
市町村等をまとめた地域名			宮崎地区		日南・串間地区		延岡・日向地区			西都・高鍋地区			小林・えびの地区		都城地区		高千穂地区		椎葉・美郷地区									
市町村名 日時／番号			宮崎市	国富町	綾町	日南市	串間市	延岡市	日向市	門川町	西都市	高鍋町	新富町	木城町	川南町	都農町	小林市	えびの市	高原町	都城市	三股町	高千穂町	日之影町	五ヶ瀬町	西米良村	諸塚村	椎葉村	美郷町
			7月1日	04時10分	第1号															●								
7月1日	14時40分	第2号															解											

●:発表及び継続 解:解除

※鹿児島県:発表なし

指定河川洪水予報の発表状況(6月29日～7月1日):山口県

佐波川			
発表日時		号数	種類
7月1日	01時30分	第1号	氾濫警戒情報
	02時20分	第2号	氾濫危険情報
	05時40分	第3号	氾濫警戒情報
	08時10分	第4号	氾濫注意情報(警戒情報解除)
	11時10分	第5号	氾濫注意情報解除
錦川水系錦川下流部			
発表日時		号数	種類
7月1日	05時10分	第1号	氾濫注意情報
	16時25分	第2号	氾濫注意情報解除
錦川水系錦川中流部			
発表日時		号数	種類
7月1日	02時00分	第1号	氾濫注意情報
	20時25分	第2号	氾濫注意情報解除
厚東川水系厚東川			
発表日時		号数	種類
7月1日	01時45分	第1号	氾濫危険情報
	12時10分	第2号	氾濫注意情報解除

島田川水系島田川			
発表日時		号数	種類
7月1日	02時00分	第1号	氾濫警戒情報
	10時10分	第2号	氾濫注意情報(警戒情報解除)
	11時30分	第3号	氾濫注意情報解除
榎野川水系仁保川			
発表日時		号数	種類
6月30日	17時45分	第1号	氾濫警戒情報
	18時30分	第2号	氾濫危険情報
7月1日	12時45分	第3号	氾濫注意情報(警戒情報解除)
	15時10分	第4号	氾濫注意情報解除
榎野川水系榎野川			
発表日時		号数	種類
6月30日	19時05分	第1号	氾濫注意情報
	7月1日	01時15分	第2号
01時45分		第3号	氾濫警戒情報
02時25分		第4号	氾濫危険情報
06時30分		第5号	氾濫警戒情報
08時45分		第6号	氾濫注意情報(警戒情報解除)
13時20分		第7号	氾濫注意情報解除

指定河川洪水予報の発表状況(6月29日～7月1日):福岡県

筑後川上中流部			
発表日時		号数	種類
6月30日	12時30分	第1号	氾濫注意情報
	19時50分	第2号	氾濫注意情報
7月1日	20時30分	第3号	氾濫注意情報解除
彦山川			
発表日時		号数	種類
6月30日	12時50分	第1号	氾濫注意情報
7月1日	05時50分	第2号	氾濫注意情報解除

指定河川洪水予報の発表状況(6月29日～7月1日):大分県

山国川上流部			
発表日時		号数	種類
6月30日	21時10分	第1号	氾濫注意情報
7月1日	08時30分	第2号	氾濫注意情報解除

※佐賀県、熊本県、宮崎県、鹿児島県:発表なし

気象情報の発表状況（山口県）

発表日時		情報名及び番号	形式
6月29日	05時41分	落雷と突風に関する山口県気象情報 第1号	文章形式
	11時40分	大雨と落雷及び突風に関する山口県気象情報 第2号	文章形式
	16時36分	大雨と落雷及び突風に関する山口県気象情報 第3号	文章形式
6月30日	05時41分	大雨と落雷及び突風に関する山口県気象情報 第4号	文章形式
	10時51分	大雨と落雷及び突風に関する山口県気象情報 第5号	文章形式
	16時32分	大雨と落雷及び突風に関する山口県気象情報 第6号	文章形式
	19時40分	大雨と落雷及び突風に関する山口県気象情報 第7号	図形式
	23時32分	大雨と落雷及び突風に関する山口県気象情報 第8号	図形式
7月1日	00時27分	大雨と落雷及び突風に関する山口県気象情報 第9号	図形式
	01時00分	顕著な大雨に関する山口県気象情報 第1号	文章形式
	01時38分	大雨と落雷及び突風に関する山口県気象情報 第10号(訂正)	図形式
	01時38分	大雨と落雷及び突風に関する山口県気象情報 第10号	図形式
	06時00分	大雨と落雷及び突風に関する山口県気象情報 第11号	文章形式
	11時33分	大雨に関する山口県気象情報 第12号	文章形式
	15時53分	大雨に関する山口県気象情報 第13号	図形式
	16時38分	大雨に関する山口県気象情報 第14号	文章形式
	17時30分	大雨に関する山口県気象情報 第15号	文章形式
	17時30分	大雨に関する山口県気象情報 第15号(訂正)	文章形式
	21時16分	大雨に関する山口県気象情報 第16号	文章形式

気象情報の発表状況（福岡県）

発表日時		情報名及び番号	形式
6月29日	05時41分	落雷と突風に関する福岡県気象情報 第1号	文章形式
	11時30分	大雨と落雷及び突風に関する福岡県気象情報 第2号	文章形式
	16時18分	大雨と落雷及び突風に関する福岡県気象情報 第3号	文章形式
6月30日	02時08分	大雨と落雷及び突風に関する福岡県気象情報 第4号	図形式
	05時47分	大雨と落雷及び突風に関する福岡県気象情報 第5号	文章形式
	10時31分	大雨と落雷及び突風に関する福岡県気象情報 第6号	文章形式
	16時26分	大雨と落雷及び突風に関する福岡県気象情報 第7号	文章形式
7月1日	03時24分	大雨と落雷及び突風に関する福岡県気象情報 第8号	図形式
	06時00分	大雨と落雷及び突風に関する福岡県気象情報 第9号	文章形式
	11時33分	大雨に関する福岡県気象情報 第10号	文章形式
	16時46分	大雨に関する福岡県気象情報 第11号	文章形式
	21時23分	大雨に関する福岡県気象情報 第12号	文章形式

気象情報の発表状況（大分県）

発表日時		情報名及び番号	形式
6月29日	05時35分	落雷と突風に関する大分県気象情報 第1号	文章形式
	11時28分	大雨と落雷及び突風に関する大分県気象情報 第2号	文章形式
	16時27分	大雨と落雷及び突風に関する大分県気象情報 第3号	文章形式
6月30日	01時52分	大雨と落雷及び突風に関する大分県気象情報 第4号	図形式
	05時50分	大雨と落雷及び突風に関する大分県気象情報 第5号	文章形式
	10時37分	大雨と落雷及び突風に関する大分県気象情報 第6号	文章形式
	16時12分	大雨と落雷及び突風に関する大分県気象情報 第7号	文章形式
7月1日	05時48分	大雨と落雷及び突風に関する大分県気象情報 第8号	文章形式
	11時29分	大雨と落雷及び突風に関する大分県気象情報 第9号	文章形式
	16時32分	大雨に関する大分県気象情報 第10号	文章形式
	17時35分	大雨に関する大分県気象情報 第11号	文章形式

気象情報の発表状況（長崎県）

発表日時		情報名及び番号	形式
6月29日	05時39分	落雷と突風に関する長崎県気象情報 第1号	文章形式
	11時25分	大雨と落雷及び突風に関する長崎県気象情報 第2号	文章形式
	16時24分	大雨と落雷及び突風に関する長崎県気象情報 第3号	文章形式
6月30日	05時42分	大雨と落雷及び突風に関する長崎県気象情報 第4号	文章形式
	10時23分	大雨と落雷及び突風に関する長崎県気象情報 第5号	文章形式
	16時16分	大雨と落雷及び突風に関する長崎県気象情報 第6号	文章形式
7月1日	04時33分	長崎県竜巻注意情報 第1号	文章形式
	05時56分	大雨と落雷及び突風に関する長崎県気象情報 第7号	文章形式
	08時18分	落雷と突風に関する長崎県気象情報 第8号	文章形式
	16時38分	落雷と突風に関する長崎県気象情報 第9号	文章形式

気象情報の発表状況（佐賀県）

発表日時		情報名及び番号	形式
6月29日	05時39分	落雷と突風に関する佐賀県気象情報 第1号	文章形式
	11時25分	大雨と落雷及び突風に関する佐賀県気象情報 第2号	文章形式
	16時24分	大雨と落雷及び突風に関する佐賀県気象情報 第3号	文章形式
6月30日	04時11分	大雨と落雷及び突風に関する佐賀県気象情報 第4号	図形式
	05時45分	大雨と落雷及び突風に関する佐賀県気象情報 第5号	文章形式
	10時23分	大雨と落雷及び突風に関する佐賀県気象情報 第6号	文章形式
	16時15分	大雨と落雷及び突風に関する佐賀県気象情報 第7号	文章形式
7月1日	05時57分	大雨と落雷及び突風に関する佐賀県気象情報 第8号	文章形式
	08時28分	大雨と落雷及び突風に関する佐賀県気象情報 第9号	文章形式
	11時50分	大雨に関する佐賀県気象情報 第10号	文章形式
	16時34分	大雨に関する佐賀県気象情報 第11号	文章形式

気象情報の発表状況（熊本県）

発表日時		情報名及び番号	形式
6月29日	05時35分	落雷と突風に関する熊本県気象情報 第1号	文章形式
	11時29分	大雨と落雷及び突風に関する熊本県気象情報 第2号	文章形式
	16時26分	大雨と落雷及び突風に関する熊本県気象情報 第3号	文章形式
6月30日	05時49分	大雨と落雷及び突風に関する熊本県気象情報 第4号	文章形式
	10時21分	大雨と落雷及び突風に関する熊本県気象情報 第5号	文章形式
	16時12分	大雨と落雷及び突風に関する熊本県気象情報 第6号	文章形式
7月1日	05時44分	大雨と落雷及び突風に関する熊本県気象情報 第7号	文章形式
	11時49分	大雨と落雷及び突風に関する熊本県気象情報 第8号	文章形式
	16時32分	大雨に関する熊本県気象情報 第9号	文章形式
	21時23分	大雨に関する熊本県気象情報 第10号	文章形式

気象情報の発表状況（宮崎県）

発表日時		情報名及び番号	形式
6月29日	11時37分	大雨と落雷及び突風に関する宮崎県気象情報 第1号	文章形式
	16時25分	大雨と落雷及び突風に関する宮崎県気象情報 第2号	文章形式
6月30日	05時56分	大雨と落雷及び突風に関する宮崎県気象情報 第3号	文章形式
	10時22分	大雨と落雷及び突風に関する宮崎県気象情報 第4号	文章形式
	16時16分	大雨と落雷及び突風に関する宮崎県気象情報 第5号	文章形式
	23時17分	大雨と落雷及び突風に関する宮崎県気象情報 第6号	文章形式
7月1日	05時21分	大雨と落雷及び突風に関する宮崎県気象情報 第7号	文章形式
	11時26分	大雨と落雷及び突風に関する宮崎県気象情報 第8号	文章形式
	16時37分	大雨と落雷及び突風に関する宮崎県気象情報 第9号	文章形式

気象情報の発表状況（鹿児島県）

発表日時		情報名及び番号	形式
6月29日	11時32分	大雨に関する鹿児島県(奄美地方を除く)気象情報 第1号	文章形式
	16時29分	大雨と突風に関する鹿児島県(奄美地方を除く)気象情報 第2号	文章形式
6月30日	05時45分	大雨と突風に関する鹿児島県(奄美地方を除く)気象情報 第3号	文章形式
	10時20分	大雨と突風に関する鹿児島県(奄美地方を除く)気象情報 第4号	文章形式
	16時15分	大雨と突風に関する鹿児島県(奄美地方を除く)気象情報 第5号	文章形式
	22時22分	大雨と突風に関する鹿児島県(奄美地方を除く)気象情報 第6号	図形式
	23時33分	大雨と突風に関する鹿児島県(奄美地方を除く)気象情報 第7号	文章形式
7月1日	02時49分	大雨と突風に関する鹿児島県(奄美地方を除く)気象情報 第8号	図形式
	05時21分	大雨と突風に関する鹿児島県(奄美地方を除く)気象情報 第9号	文章形式
	11時22分	大雨と突風に関する鹿児島県(奄美地方を除く)気象情報 第10号	文章形式
	16時28分	大雨と突風に関する鹿児島県(奄美地方を除く)気象情報 第11号	文章形式
	21時35分	落雷と突風に関する鹿児島県(奄美地方を除く)気象情報 第12号	文章形式

竜巻注意情報の発表状況（長崎県）

発表日時		情報名及び番号
7月1日	04時33分	長崎県竜巻注意情報 第1号

※山口県、福岡県、大分県、佐賀県、熊本県、宮崎県、鹿児島県：発表なし

記録的短時間大雨情報の発表状況（山口県）

発表日時		情報名及び番号
6月30日	23時55分	山口県記録的短時間大雨情報 第1号
	23時58分	山口県記録的短時間大雨情報 第2号
7月1日	00時16分	山口県記録的短時間大雨情報 第3号
	00時48分	山口県記録的短時間大雨情報 第4号







記録的短時間大雨情報の発表状況（福岡県）

発表日時		情報名及び番号
7月1日	02時11分	福岡県記録的短時間大雨情報 第1号

※大分県、佐賀県、熊本県、宮崎県、鹿児島県：発表なし

参考資料

雨の強さと降り方

1時間雨量 (mm)	雨の強さ (予報用語)	人の受ける イメージ	人への影響	屋内 (木造住宅を想定)	屋外の様子	車に乗っていて
10 ~20	やや 強い雨	ザーザーと 降る。	地面からの跳ね返り で足元がぬれる。	雨の音で話し声 が良く聞き取れ ない。	地面一面に水たまり ができる。 	
20 ~30	強い雨	どしゃ降り。	傘をさしていても ぬれる。 			ワイパーを速くして も見づらい。
30 ~50	激しい雨	バケツを ひっくり返した ように降る。		寝ている人の半数 くらいが雨に気が つく。 	道路が川のように なる。	高速走行時、車輪と 路面の間に水膜が生 じブレーキが効か なくなる。 (ハイドロブレー ニング現象)
50 ~80	非常に 激しい雨	滝のように降る。 (ゴーゴーと降り 続く)	傘は全く役に立た なくなる。 		水しぶきであたり一 面が白っぽくなり、 視界が悪くなる。 	車の運転は危険。 
80 ~	猛烈な雨	息苦しくなる ような圧迫感 がある。恐怖 を感じる。				