

(平成 29 年 6 月 28 日一部修正)

(平成 29 年 6 月 14 日一部修正)

(平成 29 年 3 月 31 日一部修正)

平成 28 年 12 月 2 日

気 象 庁 予 報 部

配信資料に関する技術情報 第 446 号

～表面雨量指数、精緻化した流域雨量指数、大雨警報(浸水害)の危険度分布、洪水警報の危険度分布、
大雨警報(浸水害)・洪水警報の危険度分布(統合版)、速報版解析雨量の提供について～
(配信資料に関する技術情報 第 302 号関連)

気象庁では、大雨による浸水害や洪水害発生危険度が高まると予想されるとき、市町村長等が行う避難準備・高齢者等避難開始等の防災対応の判断や、住民の自主避難を支援するため、大雨警報・注意報あるいは洪水警報・注意報を発表して警戒・注意を呼びかけています。その発表基準として、現在の雨量基準に代えて、浸水害発生とより結び付きの強い表面雨量指数を H29 年度出水期より導入する予定です。また、洪水警報・注意報の発表基準として用いている流域雨量指数についても、現在の約 5km 格子から約 1km 格子に精緻化し、計算対象河川も拡大することで精度の改善を図る予定です。

さらに、交通政策審議会気象分科会提言「『新たなステージ』に対応した防災気象情報と観測・予測技術のあり方」(平成 27 年 7 月 29 日)を受け、大雨警報・注意報及び洪水警報・注意報を補足して、浸水害及び洪水害発生危険度が高まっている領域を視覚的に確認しやすくなるよう、大雨警報(浸水害)の危険度分布、洪水警報の危険度分布、及びそれらを統合した危険度分布の提供を計画しています。

このほど、これら指数及び危険度分布、並びにこれら指数の計算に用いる速報版解析雨量について、提供に係る所要の準備が整ったことから、下記のとおり配信を開始することとしましたのでお知らせします。なお、一部プロダクトの名称については、現時点の仮称であり、今後変更となる可能性があります。

なお、大雨警報(土砂災害)の発表基準である土壌雨量指数及び、大雨警報(土砂災害)を補足する土砂災害警戒判定メッシュ情報については従前どおり提供します。

記

1 提供開始時期

平成 29 年度出水期

具体の提供開始時期及び試験配信の日程は後日別途ご連絡します。

2 データの概要

(1) 表面雨量指数

表面雨量指数は、地形、土地利用など、その土地がもつ雨水のたまりやすさの特徴を考慮して、降った雨による浸水害発生の危険度の高まりを数値で表現したものです。日本国内の陸上を対象に、地表面を約 1km 四方の領域（緯度 0.5 分・経度 0.75 分）に分けて、それぞれの領域で計算します。詳細については別添 1 を参照願います。

表面雨量指数は、降水ナウキャストを用いた 1 時間先までの雨量予測に基づく予想値と、降水短時間予報を用いた 6 時間先までの雨量予測に基づく予想値をそれぞれ算出します。

(2) 精緻化した流域雨量指数

流域雨量指数は、河川の上流域で降った雨が河川に沿って下流へと移動する量を計算して数値化したものです。これまで提供してきた流域雨量指数では、国土数値情報^{※1}に掲載されている河川のうち、長さがおおむね 15km 以上の全国の河川を対象に、流域を約 5km 四方の領域（緯度 3 分・経度 3.75 分）に分けて計算していましたが、平成 29 年度出水期からは国土数値情報に掲載されている全国のすべての河川を対象に、流域を約 1km 四方の領域（緯度 0.5 分・経度 0.75 分）に精緻化します（以下、“流域雨量指数”は精緻化した流域雨量指数を指します）。詳細については別添 1 を参照願います。

流域雨量指数は、降水ナウキャストを用いた 1 時間先までの雨量予測に基づく予想値と、降水短時間予報を用いた 6 時間先までの雨量予測に基づく予想値をそれぞれ算出します。

(3) 大雨警報(浸水害)の危険度分布

大雨警報(浸水害)の危険度分布は、表面雨量指数の実況・予想に基づいて、1km メッシュ毎に短時間強雨による浸水害発生の危険度の高まりを、大雨警報(浸水害)等の発表基準への到達状況に応じて 5 段階で表示した分布図です。日本国内の陸上を対象に、地表面を約 1km 四方の領域（緯度 0.5 分・経度 0.75 分）に分けて、それぞれの領域で計算します。詳細については別添 1 を参照願います。

このデータは、各 1km メッシュについて、解析時刻の表面雨量指数による浸水危険度判定値、及び 10 分毎の降水ナウキャストによる 1 時間先までの雨量予測を用いた表面雨量指数の予想による浸水危険度判定値の中で、最大の浸水危険度判定値を求めたものです。この分布図により、短時間強雨による浸水害発生の危険度の高い地域をおおよそ把握することができます。

浸水危険度判定値の意味は次のとおりです。

浸水危険度判定値	意味
0	実況および予想で大雨注意報の表面雨量指数基準未滿
1	実況または予想で大雨注意報の表面雨量指数基準に到達

※1 流域雨量指数の計算に用いている流路データは、「W15-52L（作成年度：1977）」です。

2	実況または予想で大雨警報の表面雨量指数基準に到達
3	予想で、大雨警報の表面雨量指数基準よりも一段高く設定した、重大な災害発生のおそれが高い基準に到達
4	実況で、大雨警報の表面雨量指数基準よりも一段高く設定した、重大な災害発生のおそれが高い基準に到達

(4) 洪水警報の危険度分布

洪水警報の危険度分布は、流域雨量指数及び表面雨量指数の実況・予想に基づいて、1km メッシュ毎に中小河川^{※2}の洪水害発生危険度の高まりを5段階で表示した分布図です。日本国内の陸上を対象に、地表面を約1km四方の領域(緯度0.5分・経度0.75分)に分けて、それぞれの領域で計算します。詳細については別添1を参照願います。

このデータは、各1kmメッシュについて、解析時刻の流域雨量指数・表面雨量指数による洪水危険度判定値及び10分毎の降水ナウキャストを用いた1時間先までの雨量予測に基づく流域雨量指数・表面雨量指数の予想による洪水危険度判定値、並びに1時間毎の降水短時間予報を用いた3時間先までの雨量予測に基づく流域雨量指数・表面雨量指数予想による洪水危険度判定値の中で、最大の洪水危険度判定値を求めたものです。この分布図により、中小河川の洪水害発生危険度の高い地域をおおよそ把握することができます。なお、このデータには、河川流路が存在しない格子の危険度も含まれますので、利用にあたっては別添の留意事項をご確認ください。

洪水危険度判定値の意味は次のとおりです。

洪水危険度判定値	意 味
0	実況および予想で洪水注意報の流域雨量指数基準あるいは複合基準(※)未満
1	実況または予想で洪水注意報の流域雨量指数基準あるいは複合基準(※)に到達
2	実況または予想で洪水警報の流域雨量指数基準あるいは複合基準(※)に到達
3	予想で、洪水警報の流域雨量指数基準よりも一段高く設定した、重大な災害発生のおそれが高い基準に到達
4	実況で、洪水警報の流域雨量指数基準よりも一段高く設定した、重大な災害発生のおそれが高い基準に到達

※表面雨量指数と流域雨量指数の組み合わせによる基準

(5) 大雨警報(浸水害)・洪水警報の危険度分布(統合版)

大雨警報(浸水害)・洪水警報の危険度分布(統合版)は、(3)の大雨警報(浸水

※2 本資料においては、指定河川洪水予報の対象河川を除く河川を指します。

害)の危険度分布と(4)の洪水警報の危険度分布の危険度判定値を1kmメッシュ毎に比較し、高い方の危険度判定値を1kmメッシュ毎に5段階で表示した分布図です。日本国内の陸上を対象に、地表面を約1km四方の領域(緯度0.5分・経度0.75分)に分けて、それぞれの領域で計算します。

この分布図により、大雨警報(浸水害)の危険度分布と洪水警報の危険度分布を別々に確認しなくとも、より迅速に、大雨による浸水害及び中小河川の洪水害発生の危険度の高い地域を包括的に把握することができます。

(6) 速報版解析雨量

従前より提供している作成頻度が30分間隔の解析雨量に加えて、新たに、算出処理の所要時間を短縮して作成頻度を10分間隔とした速報版解析雨量を提供します。格子間隔、積算時間は従前より提供している解析雨量と変わりはありません。

速報版解析雨量は、算出処理の所要時間を短縮するため、雨量の算出に際し利用できる雨量計の数が制限されます。このため、算出処理の所要時間がより長くより多くの雨量計を用いて雨量を解析している従来の解析雨量の方が精度は高いものとなります。

3 ファイル形式

表面雨量指数、大雨警報(浸水害)の危険度分布、洪水警報の危険度分布、大雨警報(浸水害)・洪水警報の危険度分布(統合版)、速報版解析雨量のファイル形式は、国際気象通報式 FM92 GRIB 二進形式格子点資料気象通報式(第2版)(以下 GRIB2)です。

流域雨量指数のファイル形式は、国際気象通報式 FM94 BUFR 二進形式汎用気象通報式(第4版)(以下 BUFR4)です。

GRIB2 及び BUFR4 の詳細については国際気象通報式・別冊に記述されています。

今回提供を開始する各データの概要は以下のとおりです。(フォーマットの詳細については別添2を参照願います)。

(1) 表面雨量指数

ファイル形式	GRIB2	
格納要素	表面雨量指数	
格子系	格子系	等緯度経度
	配信領域	北緯 20 度～48 度 東経 118 度～150 度 (図 1 参照)
	格子の間隔	0.0083 度(緯度) × 0.0125 度(経度)
	格子の数	3360(緯度) × 2560(経度)
予報時間等	解析時刻、降水ナウキャストによる1時間先までの雨量予測に基づく10分毎の予想、降水短時間予報による6時間先までの雨量予測に基づく1時間毎の予想(それぞれ別ファイル)	

作成頻度	実況	10分毎
	降水ナウキャストによる予想	10分毎
	降水短時間予報による予想	30分毎
ファイルサイズ	実況	90KB
	降水ナウキャストによる予想	500KB
	降水短時間予報による予想	500KB

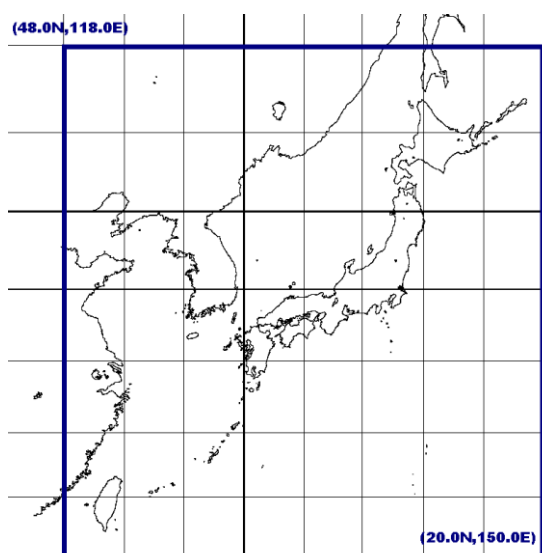


図1 各データの計算領域(計算対象は速報版解析雨量を除き国内陸上格子である)

(2) 流域雨量指数

ファイル形式	BUFR4	
格納要素	河川番号、基準地域メッシュ (GIS 第三次メッシュ) コード、流域雨量指数	
格子系	格子系	河川毎に上流から下流へと並んだ格子
	格子の間隔	0.0083度(緯度) × 0.0125度(経度)
	格子の数	約43万格子(全国分)
予報時間等	解析時刻、降水ナウキャストによる1時間先までの雨量予測に基づく10分毎の予想、降水短時間予報による6時間先までの雨量予測に基づく1時間毎の予想(それぞれ別ファイル)	
作成頻度	実況	10分毎
	降水ナウキャストによる予想	10分毎
	降水短時間予報による予想	30分毎
ファイルサイズ (1ファイル当たり)*	実況	10~500KB
	降水ナウキャストによる予想	10~1000KB
	降水短時間予報による予想	10~1000KB

* 流域雨量指数は、13個のファイルに分割して配信します。

(3) 大雨警報(浸水害)の危険度分布

ファイル形式	GRIB2	
格納要素	浸水危険度判定値	
格子系	格子系	等緯度経度
	配信領域	北緯 20 度～48 度 東経 118 度～150 度 (図 1 参照)
	格子の間隔	0.0083 度 (緯度) × 0.0125 度 (経度)
	格子の数	3360 (緯度) × 2560 (経度)
予報時間等	解析時刻の表面雨量指数による浸水危険度判定値、及び降水ノウキャストによる 1 時間先までの雨量予測を用いた表面雨量指数の予想による浸水危険度判定値の中で、最大の浸水危険度判定値を出力	
作成頻度	10 分毎	
ファイルサイズ	30KB	

(4) 洪水警報の危険度分布

ファイル形式	GRIB2	
格納要素	洪水危険度判定値	
格子系	格子系	等緯度経度
	配信領域	北緯 20 度～48 度 東経 118 度～150 度 (図 1 参照)
	格子の間隔	0.0083 度 (緯度) × 0.0125 度 (経度)
	格子の数	3360 (緯度) × 2560 (経度)
予報時間等	解析時刻の流域雨量指数・表面雨量指数による洪水危険度判定値、及び降水ノウキャストによる 1 時間先までの雨量予測を用いた流域雨量指数・表面雨量指数の予想、並びに降水短時間予報による 3 時間先までの雨量予測を用いた流域雨量指数・表面雨量指数の予想による洪水危険度判定値の中で、最大の洪水危険度判定値を出力	
作成頻度	10 分毎	
ファイルサイズ	30KB	

(5) 大雨警報(浸水害)・洪水警報の危険度分布 (統合版)

ファイル形式	GRIB2	
格納要素	浸水危険度判定値と洪水危険度判定値の最大値	
格子系	格子系	等緯度経度
	配信領域	北緯 20 度～48 度 東経 118 度～150 度 (図 1 参照)
	格子の間隔	0.0083 度 (緯度) × 0.0125 度 (経度)
	格子の数	3360 (緯度) × 2560 (経度)
予報時間等	大雨警報(浸水害)の危険度分布及び洪水警報の危険度分布の最大危	

	危険度判定値を出力
作成頻度	10分毎
ファイルサイズ	30KB

(6) 速報版解析雨量

ファイル形式	GRIB2	
格納要素	解析雨量	
格子系	格子系	等緯度経度
	配信領域	北緯 20 度～48 度 東経 118 度～150 度 (図 1 参照)
	格子の間隔	0.0083 度 (緯度) × 0.0125 度 (経度)
	格子の数	3360 (緯度) × 2560 (経度)
予報時間等	1 時間積算雨量	
作成頻度	10 分毎	
ファイルサイズ	250KB	

4 ファイル名

- ・ 表面雨量指数実況値

Z_C_RJTD_yyyyMMddhhmmss_MET_GPV_Ggis1km_Pfpi_Aper10min_ANAL_grib2.bin

- ・ 表面雨量指数 1 時間予想値

Z_C_RJTD_yyyyMMddhhmmss_MET_GPV_Ggis1km_Pfpi_Fper10min_FH0010-0100_grib2.bin

- ・ 表面雨量指数 6 時間予想値

Z_C_RJTD_yyyyMMddhhmmss_MET_GPV_Ggis1km_Pfpi_Fper30min_FH01-06_grib2.bin

- ・ 流域雨量指数実況値 (1km メッシュ)

Z_C_RJTD_yyyyMMddhhmmss_MET_SEQ_Ggis1km_Proi_Aper10min_RJsuikei*** (※2) _ANAL_buf4r4.bin

- ・ 流域雨量指数 1 時間予想値 (1km メッシュ)

Z_C_RJTD_yyyyMMddhhmmss_MET_SEQ_Ggis1km_Proi_Fper10min_RJsuikei*** (※2) _FH0010-0100_buf4r4.bin

- ・ 流域雨量指数 6 時間予想値 (1km メッシュ)

Z_C_RJTD_yyyyMMddhhmmss_MET_SEQ_Ggis1km_Proi_Fper30min_RJsuikei*** (※2) _FH01-06_buf4r4.bin

- ・ 大雨警報(浸水害)の危険度分布

Z_C_RJTD_yyyyMMddhhmmss_MET_GPV_Ggis1km_Plic_Aper10min_FH0000-0100_grib2.bin

- ・ 洪水警報の危険度分布

Z_C_RJTD_yyyyMMddhhmmss_MET_GPV_Ggis1km_Plfc_Aper10min_FH0000-0300_grib2.bin

- ・ 大雨警報(浸水害)・洪水警報の危険度分布 (統合版)

Z_C_RJTD_yyyyMMddhhmmss_MET_GPV_Ggis1km_Plfdc_Aper10min_FH0000-0300_grib2.bin

- ・ 速報版解析雨量

Z_C_RJTD_yyyyMMddhhmmss_SRF_GPV_Ggis1km_Prr60lv_Aper10min_ANAL_grib2.bin

- ※1 Z と C の間にはアンダースコアが 2 個設定されている点に注意してください。その他のアンダースコアは 1 個です。yyyyMMddhhmmss はデータの年月日時分秒を UTC（協定世界時）で表します。
- ※2 流域雨量指数は、13 個のファイルに分割して配信します。ファイル名の RJsuikei*** には、811、812、813、821、822、830、840、850、860、870、880、890、900 が入ります（例：RJsuikei811）。河川番号等との対応は別添 3 を参照願います。

5 サンプルデータ等

サンプルデータは（財）気象業務支援センターに提供しておりますので、必要な場合は同センターへお問い合わせください。

6 利用にあたっての留意事項

別添 4 を参照願います。

7 その他

（1）既存の 5km 格子の流域雨量指数の措置

気象庁では、洪水警報・注意報の発表基準として精緻化した流域雨量指数を平成 29 年度出水期以降使用する予定です。そのため、現在提供している 5km 格子の流域雨量指数は、警報・注意報基準との関連付けでは利用できなくなります。5km 格子の流域雨量指数は、精緻化した流域雨量指数配信開始以降、経過措置として 1 年程度配信した後、配信を終了します。今回提供を開始する精緻化した流域雨量指数の利用への移行をよろしく願います。

（2）平成 29 年度出水期からの大雨警報・注意報及び洪水警報・注意報基準のイメージ

平成 29 年度出水期からの表面雨量指数及び流域雨量指数による大雨警報・注意報及び洪水警報・注意報の発表基準のイメージは別添 5 を参照願います。あくまでイメージであり、基準値の具体的な変更内容については後日別途お知らせします。

（3）速報版解析雨量の精度

速報版解析雨量と従来の解析雨量の精度を比較した資料は別添 6 を参照願います。

以上

【改訂履歴】

●平成 29 年 3 月 31 日

- ・本文について、メッシュ情報の名称の変更等の修正。
- ・別添 1 として、指数と危険度分の概要に関する資料を追加。
- ・従前の別添 1 を別添 2 として、メッシュ情報の名称を変更。
- ・従前の別添 2 を別添 3 とした。

- ・従前の別添3を別添4として、メッシュ情報の名称の変更等の修正。
- ・別添5として、新たな指数による大雨警報・注意報及び洪水警報・注意報の発表基準の変更について、発表基準一覧表の変更イメージに関する資料を追加。
- ・別添6として、速報版解析雨量の精度に関する資料を追加。

●平成29年6月14日

- ・別添2「流域雨量指数実況値・予想値データフォーマット（BUFR4通報式）」における要素記述子の補足事項の記載を以下の通り修正。

<修正前>

「河川番号 81001000 から 90603007 まで」

<修正後>

「河川番号 81000000 から 90603007 まで」

●平成29年6月28日

- ・本文について、洪水警報の危険度分布に関する記述等を一部修正。
- ・別添3の河川番号と河川名の対応一覧表について、一部修正。

表面雨量指数の利用にあたっての留意事項

- (1) 表面雨量指数は、浸水深を計測・計算したものではなく、その場所に降った雨による浸水危険度を表現した指数です。
- (2) 表面雨量指数は、「タンクモデル」という手法を用いて、1km 四方ごとに降った雨が地表面にたまっている量を模式的に計算したものです。表面雨量指数の算出にあたっては、土地利用状況に応じてパラメータの異なる 2 種類のタンクモデルを用いているほか、地形勾配に応じた補正係数により地形の影響を考慮しています。ただし、下水道や排水ポンプの整備状況等の要素は指数算出においては考慮されておらず、これらの要素は、大雨警報・注意報の発表基準など、過去に発生した浸水害との関係に基づく基準値に一定程度反映されています。
- (3) 利用や解説にあたっては、過去に発生した浸水害との関係に基づいた基準（大雨警報・注意報の発表基準など）と比較することにより、当該地点の表面雨量指数がどの程度の値になればどのような現象が発生する傾向にあるかを把握しておく必要があります。
- (4) 表面雨量指数をホームページ等に掲載する場合には、基準と比較した結果や、基準と比較しやすい形式で表示することにより、警戒・注意を要する状況であるかどうかを分かるようにする必要があります。

流域雨量指数の利用にあたっての留意事項

- (1) 流域雨量指数は、河川の上流域に降った雨水が、地表面や地中を通して時間をかけて河川に流れ出し、さらに河川に沿って流れ下る量を、タンクモデルや運動方程式を用いて数値化したものです。ただし、流域雨量指数は以下の点を考慮しておらず、実際の水位、流量を推計したものではありません。
 - ▶ ダムや堰、水門、生活排水等の人為的な流水の制御の効果。
 - ▶ 河川の形状や河川改修等の整備状況、雨水の河川への流入経路など、詳細な河川環境。
 - ▶ 海の干満による流出・流入。これらの要素は、過去に発生した洪水害との関係に基づく洪水警報・注意報の発表基準値に一定程度反映されています。
- (2) 利用や解説にあたっては、過去に発生した洪水害との関係に基づいた基準（洪水警報・注意報の発表基準など）と比較することにより、当該地点の流域雨量指数がどの程度の値になればどのような現象が発生する傾向にあるのかを把握しておく必要があります。
- (3) 流域雨量指数をホームページ等に掲載する場合には、基準と比較した結果や、基準と比較しやすい形式で表示することにより、警戒・注意を要する状況であるかどうかを分かるようにする必要があります。
- (4) 避難などの判断への利用やその解説にあたっては、「避難勧告等に関するガイドライン（平成 29 年 1 月改定 内閣府）」に記述されている避難勧告等の発令判断基準を参考にしてください。

大雨警報(浸水害)の危険度分布の利用にあたっての留意事項

- (1) 大雨警報(浸水害)の危険度分布は、個々の地下施設や道路の危険度の高まりを表すものではなく、その場所に降った雨に基づく浸水害発生の危険度を 1km メッシュ単位で把握するためのものです。
- (2) 大雨警報・注意報の発表状況と大雨警報(浸水害)の危険度分布とは、整合しない場合があります。これは、大雨警報・注意報が気象状況等を総合的に判断して発表するのに対して、大雨警報(浸水害)の危険度分布は、降雨状況に応じて時々刻々と変化する浸水危険度の高まりを 10 分毎 1km メッシュ単位で詳細に表現しているためです。

まず、大雨警報・注意報の発表状況を確認し、実際に浸水危険度が高まっている地域については大雨警報(浸水害)の危険度分布で確認する、といった利用が有効です。
- (3) 避難などの判断への利用やその解説にあたっては、該当する 1km メッシュの周辺の危険度も参考にしてください。

洪水警報の危険度分布の利用にあたっての留意事項

- (1) 洪水警報の危険度分布では、氾濫が発生した場合の氾濫水の移動までは考慮されていません。氾濫が発生した場合に想定される浸水域については、自治体が公表している洪水ハザードマップを参照してください。
- (2) 洪水警報の危険度分布は、中小河川の洪水害の危険度の高まりを伝えるものです。指定河川洪水予報の対象河川の外水氾濫については河川管理者と気象台が共同で発表している指定河川洪水予報を、水位周知河川については河川管理者が発表する水位情報をそれぞれ踏まえた解説を行う、もしくは、指定河川洪水予報や水位情報に留意した利用を促すことが必要です。
- (3) 洪水警報・注意報の発表状況と洪水警報の危険度分布とは、整合しない場合があります。これは、洪水警報・注意報が気象状況等を総合的に判断して発表するのに対し、洪水警報の危険度分布は、時々刻々と変化する洪水危険度の高まりを10分毎1kmメッシュ単位で詳細に表現しているためです。
まず、洪水警報・注意報の発表状況を確認し、実際に洪水危険度が高まっている地域については洪水警報の危険度分布で確認する、といった利用が有効です。
- (4) このデータには、河川流路が存在しない格子の危険度も含まれますので、メッシュの分布が氾濫水の広がりには誤解されないよう、表示・解説する際には留意願います。気象庁ホームページでは、この観点から流路に沿って危険度を表示します。
- (5) 避難などの判断への利用やその解説にあたっては、自分がいる地点だけでなく、自分がいる場所に影響を及ぼす可能性のある河川の危険度も（上流地点の危険度も含めて）参考にしてください。

大雨警報(浸水害)・洪水警報の危険度分布(統合版)の

利用にあたっての留意事項

- (1) 大雨警報(浸水害)・洪水警報の危険度分布(統合版)は、大雨警報(浸水害)の危険度分布と洪水警報の危険度分布を包括的に示しているものであるため、以下の点に留意してください。
- ① 氾濫が発生した場合の氾濫水の移動までは考慮されていません。氾濫が発生した場合に想定される浸水域については、自治体が公表している洪水ハザードマップを参照してください。
 - ② 洪水害に関しては、中小河川の外水氾濫による洪水危険度の高まりを伝えるものです。洪水予報河川の外水氾濫については河川管理者と気象台が共同で発表している指定河川洪水予報を、水位周知河川については河川管理者が発表する水位情報をそれぞれ踏まえた解説を行う、もしくは、指定河川洪水予報や水位情報に留意した利用を促すことが必要です。
 - ③ 洪水害に関しては、避難などの判断への利用やその解説にあたっては、自分がいる地点だけでなく、自分がいる場所に影響を及ぼす可能性のある河川の危険度も(上流地点の危険度も含めて)参考にしてください。
 - ④ 浸水害に関しては、個々の地下施設や道路の危険度の高まりを表すものではなく、その場所に降った雨に基づく浸水害発生危険度を1kmメッシュ単位で把握するためのものです。
- (2) 大雨警報・注意報及び洪水警報・注意報の発表状況と大雨警報(浸水害)・洪水警報の危険度分布(統合版)とは、整合しない場合があります。これは、大雨警報・注意報及び洪水警報・注意報が気象状況等を総合的に判断して発表するのに対し、大雨警報(浸水害)・洪水警報の危険度分布(統合版)は、時々刻々と変化する浸水危険度及び洪水危険度の高まりを10分毎1kmメッシュ単位で詳細に表現しているためです。まず、大雨警報・注意報及び洪水警報・注意報の発表状況を確認し、実際に浸水・洪水危険度が高まっている地域については大雨警報(浸水害)・洪水警報の危険度分布(統合版)で確認する、といった利用が有効です。

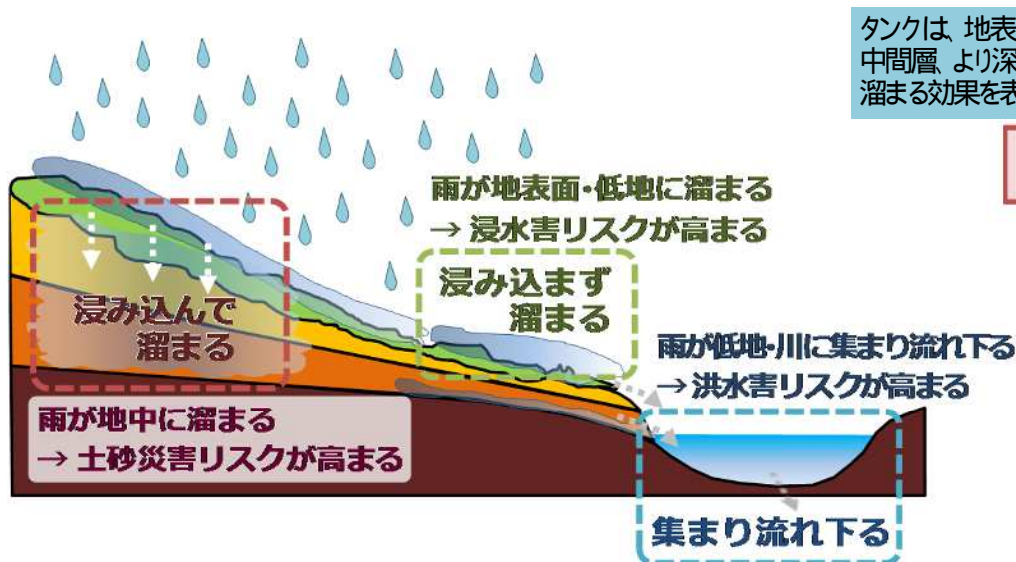
雨によって引き起こされる災害発生の危険度の高まりを評価する技術 【別添1】

(土壌雨量指数・表面雨量指数・流域雨量指数と危険度分布)

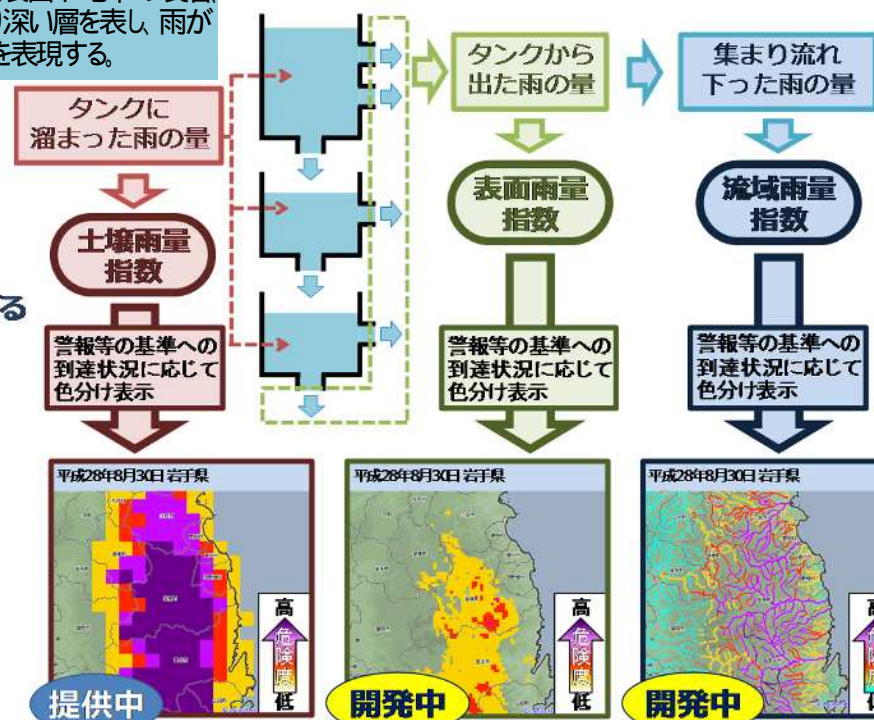
雨による重大な災害が発生する危険度の高まりを評価する技術を開発中。すでに運用中の土砂災害のメッシュ情報に加え、浸水害・洪水害についても危険度分布の予測を示す情報を開発中。

雨によって
災害リスクが高まるメカニズムは
以下の3つが考えられる。

左のメカニズムを“**タンクモデル**”で表現し
各々の災害リスクの高まりを“**指数**”化し
警報等の“**基準**”への到達状況に応じて色分け表示。



タンクは、地表面や地中の表層、中間層、より深い層を表し、雨が溜まる効果を表現する。



3つの“**指数**”と警報等の“**基準**”を用いて、雨によって引き起こされる災害の危険度の高まりを評価・判断し、危険度分布の予測を提供。

大雨警報(浸水害)を改善するための表面雨量指数の導入、及び、 大雨警報(浸水害)の危険度分布の提供

大雨警報(浸水害)の改善を図るため、大雨警報(浸水害)の発表基準に、短時間強雨による浸水害発生との相関が雨量よりも高い指数(表面雨量指数)を導入する。
大雨警報(浸水害)を補足するため、市町村内のどこで大雨警報(浸水害)基準値に達するかを視覚的に確認できるように、表面雨量指数を基準値で判定した結果を危険度分布の予測を示す情報として提供する。

危険度の高まりを伝える情報

大雨注意報

大雨警報
(浸水害)

等

危険度の高まりを伝える

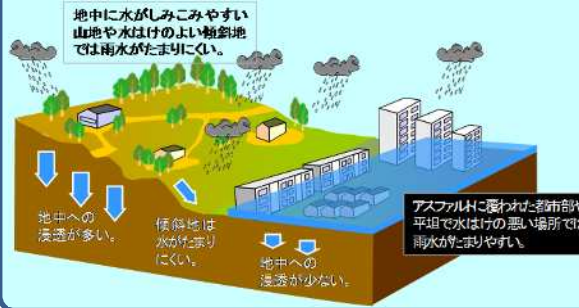
市町村

危険な地域を視覚的に確認

住民

短時間強雨による浸水害発生と相関が高い指標

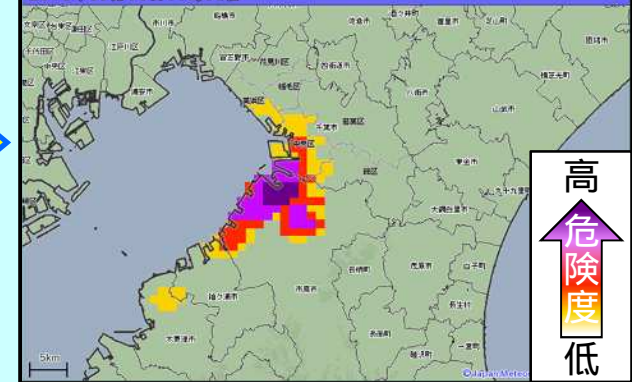
表面雨量指数(仮称)



警報等を補足する情報

大雨警報(浸水害)の危険度分布

2016年07月15日11時00分



大雨警報(浸水害)等が発表された市町村内において、実際にどこで危険度が高まっているかを確認。

危険な地域を分かりやすく表示

(平成29年度出水期)

基準判定結果を地図上に表示

精度改善(不要な警報の発表回避等)

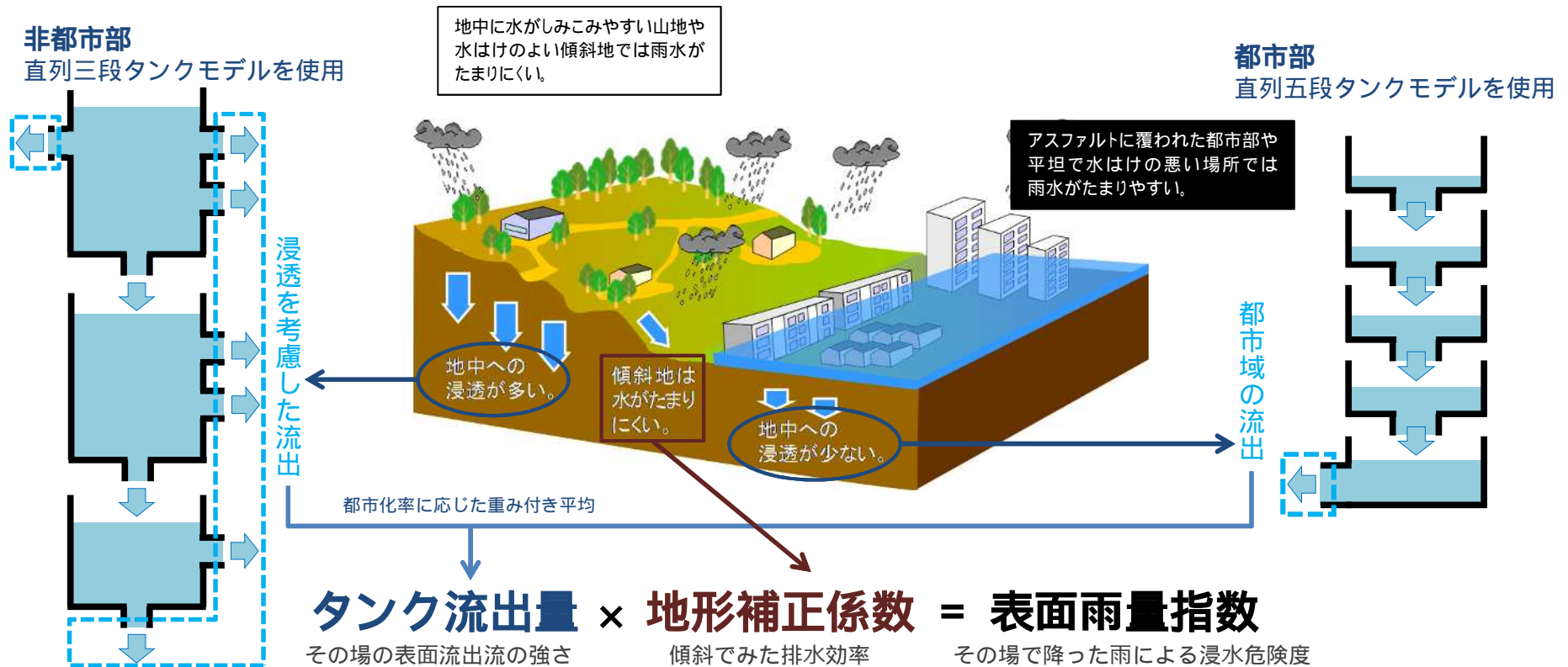
(平成29年度出水期)

発表基準に導入

短時間強雨による浸水害発生との相関が高い表面雨量指数の導入に伴い、現在用いている雨量基準(1時間雨量基準、3時間雨量基準)は廃止する予定。

表面雨量指数の概要

表面雨量指数・・・地面の被覆状況や地質、地形勾配等の地理情報を考慮して、降った雨が地表面にたまっている量をタンクモデルにより数値化した指標



表面雨量指数の特徴

- 平坦な場所や都市域で大きな値を示す傾向がある。
- 短時間に降る局地的な大雨による浸水害発生との相関が高い。

洪水警報を改善するための流域雨量指数の精緻化、及び、洪水警報の危険度分布の提供

洪水警報の改善を図るため、洪水警報発表の基となる指数(流域雨量指数)を精緻化する。

洪水警報を補足するため、市町村内のどこで洪水警報基準値に達するかを視覚的に確認できるように、精緻化した流域雨量指数を基準値で判定した結果を危険度分布の予測を示す情報として提供する。

危険度の高まりを伝える情報

洪水注意報

洪水警報

等

危険度の高まりを伝える

市町村

危険な地域を視覚的に確認

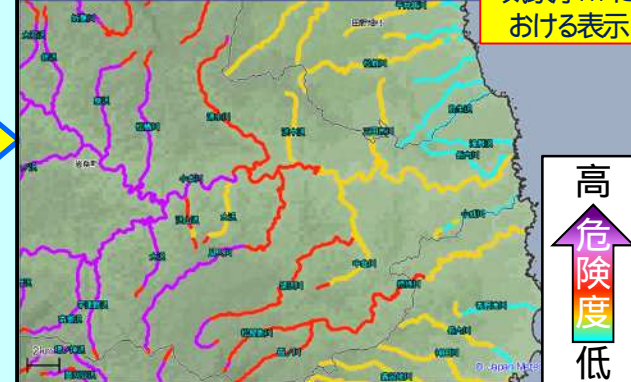
住民

警報等を補足する情報

洪水警報の危険度分布

2016年03月30日14時50分

気象庁HPIにおける表示



洪水警報等が発表された市町村内において、実際にどこで危険度が高まっているかを確認。

危険な地域を分かりやすく表示

(平成29年度出水期)

基準判定結果を地図上に表示

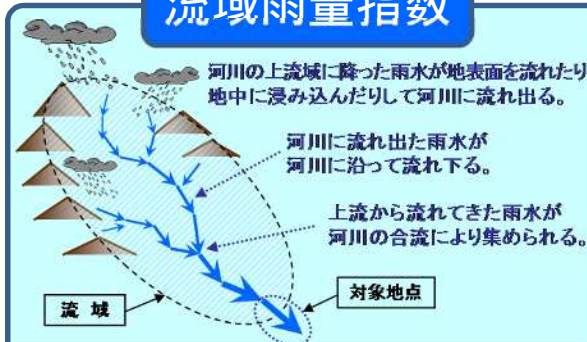
精度改善(不要な警報の発表回避等)

(平成29年度出水期)

発表基準²に導入

2 流域雨量指数の精緻化と対象河川拡大に伴い、現在用いている雨量基準(1時間雨量基準、3時間雨量基準)は廃止する予定。

流域雨量指数

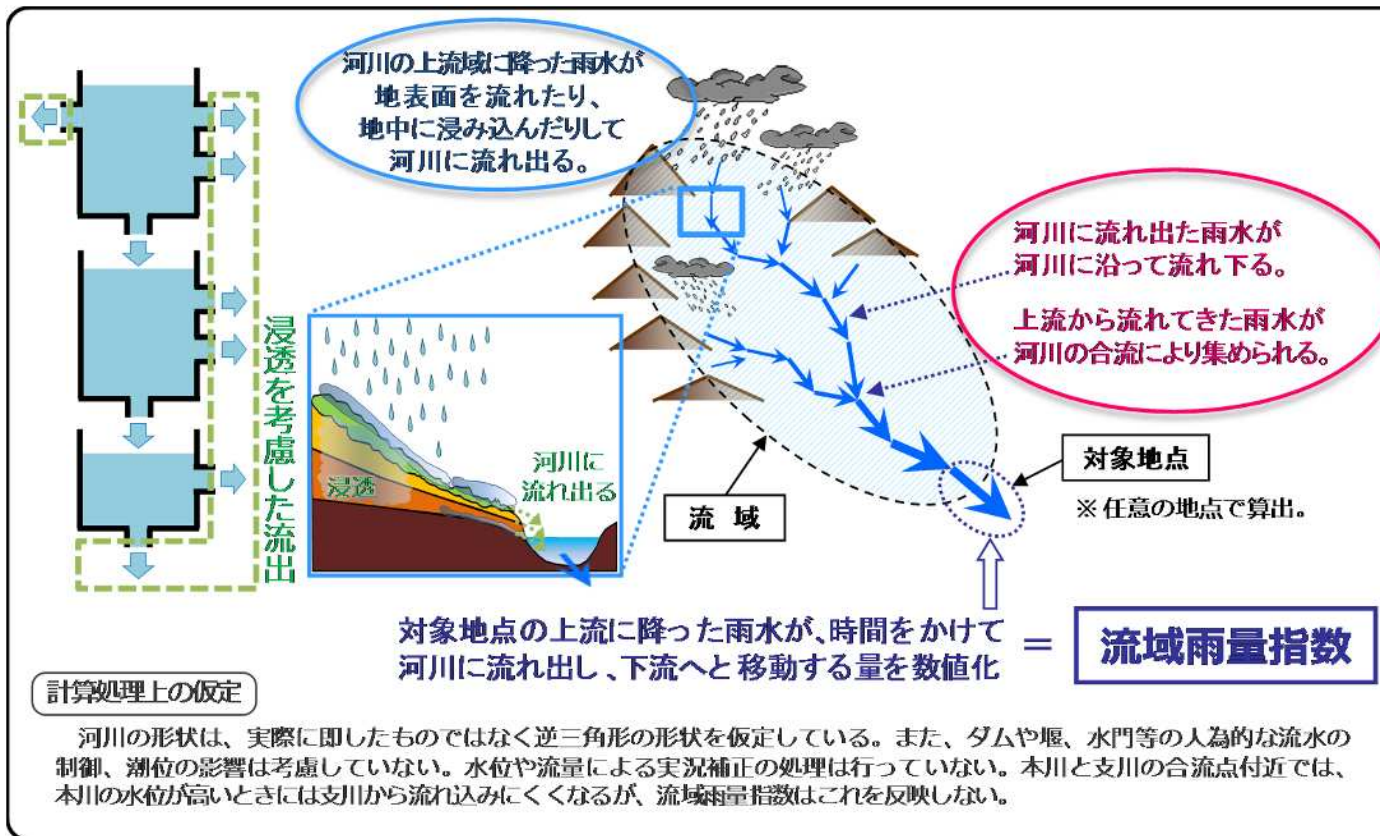


小河川も計算対象河川に含める^{※1}

1 計算格子を精緻化(5km→1km)し、精度向上を図る。流路長1.5km未満の小河川も計算対象に含め、国土数値情報に登録された全ての中小河川を対象に流域雨量指数を計算する。

流域雨量指数の概要とその精緻化

流域雨量指数は、河川の上流域に降った雨水が、地表面や地中を通して河川に流れ出し、河川に沿って流れ下る量を数値化したもの。過去の災害発生時の流域雨量指数の値に基づき、気象庁が発表する洪水警報等の基準値を設定している。平成29年度出水期より、流域雨量指数の計算格子を5kmから1kmに精緻化し、長さ15km未満の河川も計算対象とする。



格子間隔	5km	現在
対象河川の条件	国土数値情報に登録されている河川のうち、長さ15km以上の河川	
格子間隔	1km	H29~
対象河川の条件	国土数値情報に登録されている 全ての河川	



赤色が新たに計算対象となる河川(岩手県の例)

流域雨量指数の特徴

- 各地点での中小河川の洪水危険度の高まりを表す。
 - 流域で降った大雨による中小河川の外水氾濫による洪水害発生との相関が雨量よりも高い。
- 危険度は、洪水警報等の基準値への到達状況に応じて色分け表示される。洪水警報等の基準値は、過去の災害発生時の流域雨量指数を網羅的に調査した上で設定しており、計算処理上の仮定に記載した、指数計算では考慮されていない要素も基準値には一定程度反映されている。

表面雨量指数と流域雨量指数の参考資料

表面雨量指数

太田琢磨・牧原康隆(2015):大雨警報における浸水雨量指数の適用可能性 - タンクモデルを用いた内水浸水危険度指標 - , 気象庁研究時報第65巻

http://www.jma.go.jp/jma/kishou/books/kenkyu/65/jmr_vol65p001.pdf

「表面雨量指数」を「浸水雨量指数」と表記していることに留意。

流域雨量指数

田中信行・太田琢磨・牧原康隆(2008):流域雨量指数による洪水警報・注意報の改善, 測候時報第75巻2

<http://www.jma.go.jp/jma/kishou/books/sokkou/75/vol75p035.pdf>

表面雨量指数及び流域雨量指数

太田琢磨(2017):大雨・洪水警報作業に用いる新しい指数, 平成28年度予報技術研修テキスト

<http://www.jma.go.jp/jma/kishou/books/yohkens/22/chapter2.pdf>

表面雨量指数

太田琢磨(2016):浸水雨量指数と浸水害警戒判定メッシュ情報 - 浸水害と対応の良い新たな指標 - , 平成27年度予報技術研修テキスト

<http://www.jma.go.jp/jma/kishou/books/yohkens/21/chapter5.pdf>

「表面雨量指数」を「浸水雨量指数」と表記していることに留意。

表面雨量指数実況値・予想値 データフォーマット (GRIB2通報式)

注意事項

- ・データの経度方向の格子間隔は45秒、緯度方向の格子間隔は30秒(基準地域メッシュ相当)である。経度118～150度、緯度20～48度の領域で、経度方向には2560格子、緯度方向には3360格子(図1参照)のデータが存在する。
- ・データ圧縮にはランレングス圧縮を用いるが、圧縮に用いるレベルの最大値はそのファイル中の最大値を用いるのでファイルによって値が異なる点に注意。
- ・レベルに対応する代表値は、必ずGRIB2通報式に埋め込まれたものを利用すること(なお、提示後に変更する可能性がある)。
- ・GRIB2通報式中の作成ステータスを利用して試験を行う場合があるので、必ず作成ステータスを参照すること(第1節20オクテット)。

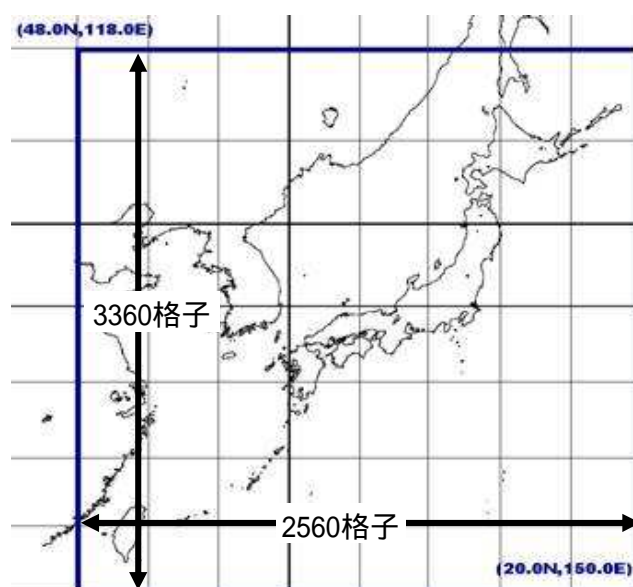


図1 全データ領域

表面雨量指数実況値GPVに用いるGRIB2のフォーマットおよびテンプレートの詳細

節番号	節の名称・該当テンプレート	オクテット	内容	表	値	備考			
第0節	指示節	1~4	GRIB			"GRIB" 国際アルファベットNo.5(CCITT IA5)			
		5~6	保留			missing			
		7	資料分野	符号表0.0		0	気象分野		
		8	GRIB版番号			2			
		9~16	GRIB報全体の長さ			*****			
		1~4	節の長さ			21			
		5	節番号			1			
		6~7	作成中枢の識別	共通符号表C-1		34	東京		
		8~9	作成副中枢			0			
		10	GRIBマスター表バージョン番号	符号表1.0		9	現行運用バージョン番号		
第1節	識別節	11	GRIB地域表バージョン番号	符号表1.1		1	地域表バージョン1		
		12	参照時刻の意味	符号表1.2		0	解析		
		13~14	資料の参照時刻(年)			*****			
		15	資料の参照時刻(月)			*****			
		16	資料の参照時刻(日)			*****			
		17	資料の参照時刻(時)			*****			
		18	資料の参照時刻(分)			*****			
		19	資料の参照時刻(秒)			*****			
		20	作成ステータス	符号表1.3		T	0=現業プロダクト、1=現業的試験プロダクト		
		21	資料の種類	符号表1.4		0	解析プロダクト		
第2節	地域使用節		不使用						
第3節	格子系定義節	1~4	節の長さ			72			
		5	節番号			3			
		6	格子系定義の典拠	符号表3.0		0	符号表3.1参照		
		7~10	資料点数			*****	図1の例(20-48N,118-150E)では、2560*3360=8601600		
		11	格子点数を定義するリストのオクテット数			0			
		12	格子点数を定義するリストの説明			0			
		13~14	格子系定義テンプレート番号	符号表3.1		0	緯度・経度格子		
		15	地球の形状	符号表3.2		4	GRS80回転楕円体		
		16	地球球体の半径の尺度因子			missing			
		17~20	地球球体の尺度付き半径			missing			
		21	地球回転楕円体の長軸の尺度因子			1			
		22~25	地球回転楕円体の長軸の尺度付きの長さ			63781370			
		26	地球回転楕円体の短軸の尺度因子			1			
		27~30	地球回転楕円体の短軸の尺度付きの長さ			63567523			
		31~34	緯線に沿った格子点数			*****	図1の例では2560		
		35~38	経線に沿った格子点数			*****	図1の例では3360		
		39~42	原作成領域の基本角			0			
		43~46	端点の経度及び緯度並びに方向増分の定義に使われる基本角の細分			missing			
		47~50	最初の格子点の緯度	10**-6度単位		*****	図1の例では、48N-0.5/60/2=47995833		
		51~54	最初の格子点の経度	10**-6度単位		*****	図1の例では、118E+0.75/60/2=118006250		
		55	分解能及び成分フラグ	フラグ表3.3		0x30			
		56~59	最後の格子点の緯度	10**-6度単位		*****	図1の例では、20N+0.5/60/2=20004167		
		60~63	最後の格子点の経度	10**-6度単位		*****	図1の例では、150E-0.75/60/2=149993750		
		64~67	方向の増分	10**-6度単位		12500	0.75/60		
		68~71	方向の増分	10**-6度単位		8333	0.5/60		
		72	走査モード	フラグ表3.4		0x00			
		第4節	プロダクト定義節	1~4	節の長さ			34	
				5	節番号			4	
				6~7	テンプレート直後の座標値の数			0	
				8~9	プロダクト定義テンプレート番号	符号表4.0		0	テンプレート4.0
				10	パラメータカテゴリー	符号表4.1		1	湿度
				11	パラメータ番号	符号表4.2		215	表面雨量指数値
				12	作成処理の種類	符号表4.3		0	解析
				13	背景作成処理識別符	符号表JMA4.1		150	短時間予報ルーチン
14	予報の作成処理識別符					missing			
15~16	観測資料の参照時刻からの締切時間(時)					0			
17	観測資料の参照時刻からの締切時間(分)					10			
18	期間の単位の指示符			符号表4.4		0	分		
19~22	予報時間					0			
23	第一固定面の種類			符号表4.5		200	タンクモデルの全タンク(表面雨量指数)		
24	第一固定面の尺度因子					missing			
25~28	第一固定面の尺度付きの値					missing			
29	第二固定面の種類			符号表4.5		missing			
30	第二固定面の尺度因子					missing			
31~34	第二固定面の尺度付きの値			missing					
第5節	資料表現節	1~4	節の長さ			*****			
		5	節番号			5			
		6~9	全資料点数			*****	図1の場合、2560x3360=8601600		
		10~11	資料表現テンプレート番号	符号表5.0		200	格子点資料 - ランレングス圧縮		
		12	1データのビット数			8			
		13~14	今回の圧縮に用いたレベルの最大値V			V	Vは可変(<=M)		
		15~16	データの取り得るレベルの最大値M			98			
		17	データ代表値の尺度因子			1			
		16+2xm~17+2xm	レベルmに対応するデータ代表値を繰り返す(m=1~M)			R(m)	m=1~M、レベル0は欠測値(海上)		
		第6節	ビットマップ節	1~4	節の長さ			6	
5	節番号					6			
6	ビットマップ指示符					255	ビットマップを適応せず		
1~4	節の長さ					*****			
5	節番号					7			
6~nn	ランレングス圧縮オクテット列					D	資料テンプレート7.200で記述された形式		
第7節	資料節		7.7.7.7						
第8節	終端節		7.7.7.7			"7777" 国際アルファベットNo.5(CCITT IA5)			

(注) 値が'missing'の場合、そのデータは全ビット1の値、英数字の変数名や'*****'は可変を示す。
(注) 負の値は最上位ビットを1にすることにより示している。

表面雨量指数1時間予想値GPVに用いるGRIB2のフォーマットおよびテンプレートの詳細

節番号	節の名称・該当テンプレート	オクテット	内容	表	値	備考		
第0節	指示節	1~4	GRIB		"GRIB"	国際アルファベットNo.5(CCITT IA5)		
		5~6	保留		missing			
		7	資料分野	符号表0.0	0	気象分野		
		8	GRIB版番号		2			
		9~16	GRIB報全体の長さ		*****			
		1~4	節の長さ		21			
		5	節番号		1			
		6~7	作成中枢の識別	共通符号表C-1	34	東京		
		8~9	作成副中枢		0			
		10	GRIBマスター表バージョン番号	符号表1.0	9	現行運用バージョン番号		
11	GRIB地域表バージョン番号	符号表1.1	1	地域表バージョン1				
12	参照時刻の意味	符号表1.2	1	予報の開始時刻				
13~14	資料の参照時刻(年)		*****					
15	資料の参照時刻(月)		*****					
16	資料の参照時刻(日)		*****					
17	資料の参照時刻(時)		*****					
18	資料の参照時刻(分)		*****					
19	資料の参照時刻(秒)		*****					
20	作成ステータス	符号表1.3	T	0=現業プロダクト、1=現業的試験プロダクト				
21	資料の種類	符号表1.4	1	予報プロダクト				
第2節	地域使用節		不使用					
第3節	格子系定義節	1~4	節の長さ		72			
		5	節番号		3			
		6	格子系定義の典拠	符号表3.0	0	符号表3.1参照		
		7~10	資料点数		*****	図1の例(20-48N,118-150E)では、2560*3360=8601600		
		11	格子点数を定義するリストのオクテット数		0			
		12	格子点数を定義するリストの説明		0			
		13~14	格子系定義テンプレート番号	符号表3.1	0	緯度・経度格子		
		15	地球の形状	符号表3.2	4	GRS80回転楕円体		
		16	地球球体の半径の尺度因子		missing			
		17~20	地球球体の尺度付き半径		missing			
		21	地球回転楕円体の長軸の尺度因子		1			
		22~25	地球回転楕円体の長軸の尺度付きの長さ		63781370			
		26	地球回転楕円体の短軸の尺度因子		1			
		27~30	地球回転楕円体の短軸の尺度付きの長さ		63567523			
		31~34	緯線に沿った格子点数		*****	図1の例では2560		
		35~38	経線に沿った格子点数		*****	図1の例では3360		
		39~42	原作成領域の基本角		0			
		43~46	端点の経度及び緯度並びに方向増分の定義に使われる基本角の細分		missing			
		47~50	最初の格子点の緯度	10**-6度単位	*****	図1の例では、48N-0.5/60/2=47995833		
		51~54	最初の格子点の経度	10**-6度単位	*****	図1の例では、118E+0.75/60/2=118006250		
		55	分解能及び成分フラグ	フラグ表3.3	0x30			
		56~59	最後の格子点の緯度	10**-6度単位	*****	図1の例では、20N+0.5/60/2=20004167		
		60~63	最後の格子点の経度	10**-6度単位	*****	図1の例では、150E-0.75/60/2=149993750		
		64~67	方向の増分	10**-6度単位	12500	0.75/60		
		68~71	方向の増分	10**-6度単位	8333	0.5/60		
		72	走査モード	フラグ表3.4	0x00			
		第4節	プロダクト定義節	1~4	節の長さ		34	
				5	節番号		4	
				6~7	テンプレート直後の座標値の数		0	
				8~9	プロダクト定義テンプレート番号	符号表4.0	0	テンプレート4.0
				10	パラメータカテゴリー	符号表4.1	1	湿度
				11	パラメータ番号	符号表4.2	215	表面雨量指数値
				12	作成処理の種類	符号表4.3	2	予報
				13	背景作成処理識別符	符号表JMA4.1	150	短時間予報ルーチン
14	予報の作成処理識別符				missing			
15~16	観測資料の参照時刻からの締切時間(時)				0			
17	観測資料の参照時刻からの締切時間(分)				10			
18	期間の単位の指示符			符号表4.4	0	分		
19~22	予報時間				*****	FT = 1~6では、10,20,30,40,50,60(分)		
23	第一固定面の種類			符号表4.5	200	タンクモデルの全タンク(表面雨量指数)		
24	第一固定面の尺度因子				missing			
25~28	第一固定面の尺度付きの値				missing			
29	第二固定面の種類			符号表4.5	missing			
30	第二固定面の尺度因子				missing			
31~34	第二固定面の尺度付きの値				missing			
第5節	資料表現節			1~4	節の長さ		*****	
		5	節番号		5			
		6~9	全資料点数		*****	図1の場合、2560x3360=8601600		
		10~11	資料表現テンプレート番号	符号表5.0	200	格子点資料 - ランゲルス圧縮		
		12	1データのビット数		8			
		13~14	今回の圧縮に用いたレベルの最大値V		V	Vは可変(<=M)		
		15~16	データの取り得るレベルの最大値M		98			
		17	データ代表値の尺度因子		1			
		16+2xm~17+2xm	レベルmに対応するデータ代表値を繰り返す(m=1~M)		R(m)	m=1~M、レベル0は欠測値(海上)		
		第6節	ビットマップ節	1~4	節の長さ		6	
5	節番号				6			
6	ビットマップ指示符				255	ビットマップを適応せず		
7	ビットマップ指示符				*****			
第7節	資料節	1~4	節の長さ		7			
		5	節番号		7			
		6~nn	ランゲルス圧縮オクテット列		D	資料テンプレート7.200で記述された形式		
第8節	終端節	1~4	7777		"7777"	国際アルファベットNo.5(CCITT IA5)		

10分予想から560分予想まで、第7節を6回繰り返す。

(注) 値が'missing'の場合、そのデータは全ビット1の値、英数字の変数名や'*****'は可変を示す。
 (注) 負の値は最上位ビットを1にすることにより示している。

表面雨量指数6時間予想値GPVに用いるGRIB2のフォーマットおよびテンプレートの詳細

節番号	節の名称・該当テンプレート	オクテット	内容	表	値	備考							
第0節	指示節	1~4	GRIB			"GRIB" 国際アルファベットNo.5(CCITT IA5)							
		5~6	保留			missing							
		7	資料分野	符号表0.0		0	気象分野						
		8	GRIB版番号			2							
		9~16	GRIB報全体の長さ			*****							
		第1節	識別節	1~4	節の長さ			21					
				5	節番号			1					
				6~7	作成中枢の識別	共通符号表C-1		34	東京				
				8~9	作成副中枢			0					
				10	GRIBマスター表バージョン番号	符号表1.0		9	現行運用バージョン番号				
				11	GRIB地域表バージョン番号	符号表1.1		1	地域表バージョン1				
				12	参照時刻の意味	符号表1.2		1	予報の開始時刻				
				13~14	資料の参照時刻(年)			*****					
				15	資料の参照時刻(月)			*****					
				16	資料の参照時刻(日)			*****					
				17	資料の参照時刻(時)			*****					
				18	資料の参照時刻(分)			*****					
				19	資料の参照時刻(秒)			*****					
				20	作成ステータス	符号表1.3		T	0=現業プロダクト、1=現業的試験プロダクト				
		21	資料の種類	符号表1.4		1	予報プロダクト						
		第2節	地域使用節	不使用									
第3節	格子系定義節	1~4	節の長さ			72							
		5	節番号			3							
		6	格子系定義の典拠	符号表3.0		0	符号表3.1参照						
		7~10	資料点数			*****	図1の例(20-48N,118-150E)では、2560*3360=8601600						
		11	格子点数を定義するリストのオクテット数			0							
		12	格子点数を定義するリストの説明			0							
		13~14	格子系定義テンプレート番号	符号表3.1		0	緯度・経度格子						
		ここから テンプレート3.0	ここから テンプレート3.0	15	地球の形状	符号表3.2		4	GRS80回転楕円体				
				16	地球球体の半径の尺度因子			missing					
				17~20	地球球体の尺度付き半径			missing					
				21	地球回転楕円体の長軸の尺度因子			1					
				22~25	地球回転楕円体の長軸の尺度付きの長さ			63781370					
				26	地球回転楕円体の短軸の尺度因子			1					
				27~30	地球回転楕円体の短軸の尺度付きの長さ			63567523					
				31~34	緯線に沿った格子点数			*****	図1の例では2560				
				35~38	経線に沿った格子点数			*****	図1の例では3360				
				39~42	原作成領域の基本角			0					
				43~46	端点の経度及び緯度並びに方向増分の定義に使われる基本角の細分			missing					
				47~50	最初の格子点の緯度	10**-6度単位		*****	図1の例では、48N-0.5/60/2=47995833				
				51~54	最初の格子点の経度	10**-6度単位		*****	図1の例では、118E+0.75/60/2=118006250				
				55	分解能及び成分フラグ	フラグ表3.3		0x30					
				56~59	最後の格子点の緯度	10**-6度単位		*****	図1の例では、20N+0.5/60/2=20004167				
				60~63	最後の格子点の経度	10**-6度単位		*****	図1の例では、150E-0.75/60/2=149993750				
				64~67	方向の増分	10**-6度単位		12500	0.75/60				
		68~71	方向の増分	10**-6度単位		8333	0.5/60						
		ここから テンプレート3.0	ここまで テンプレート3.0	72	走査モード	フラグ表3.4		0x00					
				第4節	プロダクト定義節	1~4	節の長さ			34			
						5	節番号			4			
						6~7	テンプレート直後の座標値の数			0			
						8~9	プロダクト定義テンプレート番号	符号表4.0		0	テンプレート4.0		
						ここから テンプレート4.0	ここから テンプレート4.0	10	パラメータカテゴリー	符号表4.1		1	湿度
								11	パラメータ番号	符号表4.2		215	表面雨量指数値
								12	作成処理の種類	符号表4.3		2	予報
								13	背景作成処理識別符	符号表JMA4.1		150	短時間予報ルーチン
14	予報の作成処理識別符									missing			
15~16	観測資料の参照時刻からの締切時間(時)									0			
17	観測資料の参照時刻からの締切時間(分)									10			
18	期間の単位の指示符							符号表4.4		0	分		
19~22	予報時間									*****	FT = 1 ~ 6では、60,120,180,240,300,360		
23	第一固定面の種類							符号表4.5		200	タンクモデルの全タンク(表面雨量指数)		
24	第一固定面の尺度因子					missing							
25~28	第一固定面の尺度付きの値					missing							
29	第二固定面の種類	符号表4.5		missing									
30	第二固定面の尺度因子			missing									
31~34	第二固定面の尺度付きの値			missing									
第5節	資料表現節	1~4	節の長さ			*****							
		5	節番号			5							
		6~9	全資料点数			*****	図1の場合、2560x3360=8601600						
		10~11	資料表現テンプレート番号	符号表5.0		200	格子点資料 - ランゲルス圧縮						
		ここから テンプレート5.200	ここから テンプレート5.200	12	1データのビット数			8					
				13~14	今回の圧縮に用いたレベルの最大値V			V	Vは可変(<=M)				
				15~16	データの取り得るレベルの最大値M			98					
				17	データ代表値の尺度因子			1					
16+2xm~17+2xm	レベルmに対応するデータ代表値を繰り返す(m=1~M)			R(m)	m=1~M、レベル0は欠測値(海上)								
第6節	ビットマップ節	1~4	節の長さ			6							
		5	節番号			6							
		6	ビットマップ指示符			255	ビットマップを適応せず						
		7	ビットマップ指示符			*****							
第7節	資料節	1~4	節の長さ			7							
		5	節番号			7							
		6~nn	ランゲルス圧縮オクテット列			D	資料テンプレート7.200で記述された形式						
第8節	終端節	1~4	7777			"7777" 国際アルファベットNo.5(CCITT IA5)							

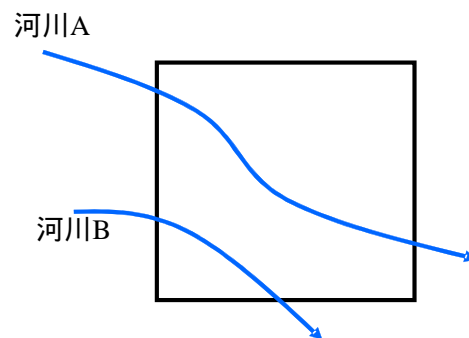
(注) 値が'missing'の場合、そのデータは全ビット1の値、英数字の変数名や'*****'は可変を示す。
(注) 負の値は最上位ビットを1にすることにより示している。

流域雨量指数実況値・予想値 データフォーマット (BUFR4通報式)

注意事項

・データの経度方向の格子間隔は45秒、緯度方向の格子間隔は30秒(基準地域メッシュ相当)である。格子ごとに、河川番号・計算格子の基準地域メッシュコード・流域雨量指数値のデータがある。

・第4節の二進資料は圧縮されている点に注意すること。



•河川A、Bの計算格子は同じ基準地域メッシュとなるが、両者は河川番号で区別される。

図1 同一格子における河川の区別方法

節	節中の オクテット番号	BUFR報中の オクテット番号	符号化した値	備	考
第0節	1 - 4	1 - 4	BUFR	国際アルファベットNo.5による	
	5 - 7	5 - 7		BUFR報全体の長さ	
	8	8	4	BUFR報の版番号	
第1節	1 - 3	9 - 11	22	第1節の長さ(オクテット単位)	
	4	12	0	BUFRマスター表番号	
	5 - 6	13 - 14	34	作成中枢の識別(34:東京)	
	7 - 8	15 - 16	0	作成副中枢の識別	
	9	17	0	更新一連番号	
	10	18	00000000	フラグ(第1ビット=0 第2節を含まない)	
	11	19	0	資料のカテゴリ(0:地表資料-地上)	
	12	20	0	国際的な資料副カテゴリ	
	13	21	0	地域的な資料副カテゴリ	
	14	22	26	BUFRマスター表のバージョン番号	
	15	23	1	BUFRローカル表のバージョン番号	
	16 - 17	24 - 25		年(4桁)	} 協定世界時(UTC)
	18	26		月	
	19	27		日	
	20	28		時	
21	29		分		
	22		秒		
第3節	1 - 3	31 - 33	19	第3節の長さ(オクテット単位)	
	4	34	0	保留	
	5 - 6	35 - 36		第4節中のデータサブセット数	
	7	37	01000000	フラグ(第1ビット=0 その他の資料, 第2ビット=1 圧縮)	
	8 - 9	38 - 39	0 08 021	時間の特定(16:解析)	
	10 - 11	40 - 41	3 01 011	日付	
	12 - 13	42 - 43	3 01 012	時刻	
	14 - 15	44 - 45	0 01 210	河川番号	
	16 - 17	46 - 47	3 01 200	JIS X 0410 地域メッシュコード	
	18 - 19	48 - 49	0 13 212	流域雨量指数(高精度)	
第4節	1 - 3	50 - 52		第4節の長さ	
	4	53	0	保留	
	5 -	54 -		二進資料	
第5節	1 - 4	-	7777	国際アルファベットNo.5による	

節	節中の オクテット番号	BUFR報中の オクテット番号	符号化した値	備	考	
第0節	1 - 4	1 - 4	BUFR	国際アルファベットNo.5による		
	5 - 7	5 - 7		BUFR報全体の長さ		
	8	8	4	BUFR報の版番号		
第1節	1 - 3	9 - 11	22	第1節の長さ(オクテット単位)		
	4	12	0	BUFRマスター表番号		
	5 - 6	13 - 14	34	作成中枢の識別(34:東京)		
	7 - 8	15 - 16	0	作成副中枢の識別		
	9	17	0	更新一連番号		
	10	18	00000000	フラグ(第1ビット=0 第2節を含まない)		
	11	19	0	資料のカテゴリ(0:地表資料-地上)		
	12	20	0	国際的な資料副カテゴリ		
	13	21	0	地域的な資料副カテゴリ		
	14	22	26	BUFRマスター表のバージョン番号		
	15	23	1	BUFRローカル表のバージョン番号		
	16 - 17	24 - 25		年(4桁)	} 協定世界時(UTC)	
	18	26		月		
	19	27		日		
	20	28		時		
21	29		分			
	22	30	秒			
第3節	1 - 3	31 - 33	25	第3節の長さ(オクテット単位)		
	4	34	0	保留		
	5 - 6	35 - 36		第4節中のデータサブセット数		
	7	37	01000000	フラグ(第1ビット=0 その他の資料, 第2ビット=1 圧縮)		
	8 - 9	38 - 39	0 08 021	時間の特定(16:予報期間の初期時刻)		
	10 - 11	40 - 41	3 01 011	日付		
	12 - 13	42 - 43	3 01 012	時刻		
	14 - 15	44 - 45	0 01 210	河川番号		
	16 - 17	46 - 47	3 01 200	JIS X 0410 地域メッシュコード		
	18 - 19	48 - 49	0 08 021	時間の特定(4:予報時間)		
	20 - 21	50 - 51	0 04 015	時間増分(分) = 10		
	22 - 23	52 - 53	1 01 006	1記述子の6回反復(10分予報から60分予報まで)		
	24 - 25	54 - 55	0 13 212	流域雨量指数(高精度)		
	第4節	1 - 3	56 - 58		第4節の長さ	
		4	59	0	保留	
5 -		60 -		二進資料		
第5節	1 - 4	-	7777	国際アルファベットNo.5による		

節	節中の オクテット番号	BUFR報中の オクテット番号	符号化した値	備	考
第0節	1 - 4	1 - 4	BUFR	国際アルファベットNo.5による	
	5 - 7	5 - 7		BUFR報全体の長さ	
	8	8	4	BUFR報の版番号	
第1節	1 - 3	9 - 11	22	第1節の長さ(オクテット単位)	
	4	12	0	BUFRマスター表番号	
	5 - 6	13 - 14	34	作成中枢の識別(34:東京)	
	7 - 8	15 - 16	0	作成副中枢の識別	
	9	17	0	更新一連番号	
	10	18	00000000	フラグ(第1ビット=0 第2節を含まない)	
	11	19	0	資料のカテゴリ(0:地表資料-地上)	
	12	20	0	国際的な資料副カテゴリ	
	13	21	0	地域的な資料副カテゴリ	
	14	22	26	BUFRマスター表のバージョン番号	
	15	23	1	BUFRローカル表のバージョン番号	
	16 - 17	24 - 25		年(4桁)	} 協定世界時(UTC)
	18	26		月	
	19	27		日	
	20	28		時	
21	29		分		
	22	30	秒		
第3節	1 - 3	31 - 33	25	第3節の長さ(オクテット単位)	
	4	34	0	保留	
	5 - 6	35 - 36		第4節中のデータサブセット数	
	7	37	01000000	フラグ(第1ビット=0 その他の資料, 第2ビット=1 圧縮)	
	8 - 9	38 - 39	0 08 021	時間の特定(16:予報期間の初期時刻)	
	10 - 11	40 - 41	3 01 011	日付	
	12 - 13	42 - 43	3 01 012	時刻	
	14 - 15	44 - 45	0 01 210	河川番号	
	16 - 17	46 - 47	3 01 200	JIS X 0410 地域メッシュコード	
	18 - 19	48 - 49	0 08 021	時間の特定(4:予報時間)	
	20 - 21	50 - 51	0 04 014	時間増分(時)=1	
	22 - 23	52 - 53	1 01 006	1記述子の6回反復(1時間予報から6時間予報まで)	
	24 - 25	54 - 55	0 13 212	流域雨量指数(高精度)	
第4節	1 - 3	56 - 58		第4節の長さ	
	4	59	0	保留	
	5 -	60 -		二進資料	
第5節	1 - 4	-	7777	国際アルファベットNo.5による	

要素記述子

表参照符 F X Y	要素名	単位	尺度	参照値	資料幅 ビット
0 08 021	時間の特定	符号表	0	0	5
0 04 001	年	年	0	0	12
0 04 002	月	月	0	0	4
0 04 003	日	日	0	0	6
0 04 004	時	時	0	0	5
0 04 005	分	分	0	0	6
0 01 210	河川番号	数値	0	80000000	24
0 05 240	1次メッシュ緯度番号	数値	0	0	7
0 06 240	1次メッシュ経度番号	数値	0	0	7
0 05 241	2次メッシュ緯度番号	数値	0	0	4
0 06 241	2次メッシュ経度番号	数値	0	0	4
0 05 242	3次メッシュ緯度番号	数値	0	0	4
0 06 242	3次メッシュ経度番号	数値	0	0	4
0 13 212	流域雨量指数(高精度)	数値	1	0	12

(各要素に関する補足事項)

河川番号 : 81000000から90603007まで
参照値を80000000とした最大値を超える 16777215 まで表現できる
24ビットを資料幅とする

流域雨量指数 : 値は0から2000程度まで
12ビットを資料幅とする

集約記述子

表参照符 F X Y	表参照符	要素名
3 01 011	0 04 001	年
	0 04 002	月
	0 04 003	日
3 01 012	0 04 004	時
	0 04 005	分
3 01 200	0 05 240	1次メッシュ緯度番号
	0 06 240	1次メッシュ経度番号
	0 05 241	2次メッシュ緯度番号
	0 06 241	2次メッシュ経度番号
	0 05 242	3次メッシュ緯度番号
	0 06 242	3次メッシュ経度番号

大雨警報(浸水害)の危険度分布 データフォーマット (GRIB2通報式)

注意事項

- ・データの経度方向の格子間隔は45秒、緯度方向の格子間隔は30秒(基準地域メッシュ相当)である。経度118～150度、緯度20～48度の領域で、経度方向には2560格子、緯度方向には3360格子(図1参照)のデータが存在する。
- ・データ圧縮にはランレングス圧縮を用いるが、圧縮に用いるレベルの最大値はそのファイル中の最大値を用いるのでファイルによって値が異なる点に注意。
- ・レベルに対応する代表値は、必ずGRIB2通報式に埋め込まれたものを利用すること(なお、提示後に変更する可能性がある)。
- ・GRIB2通報式中の作成ステータスを利用して試験を行う場合があるので、必ず作成ステータスを参照すること(第1節20オクテット)。

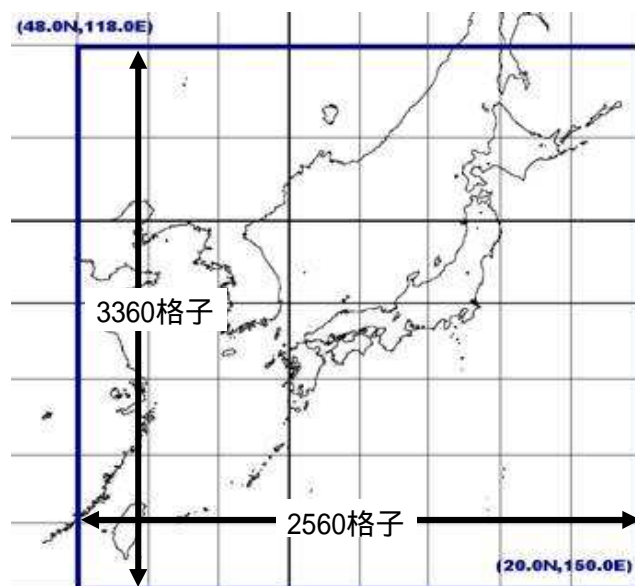


図1 全データ領域

大雨警報(浸水害)の危険度分布GPVに用いるGRIB2のフォーマットおよびテンプレートの詳細

節番号	節の名称・該当テンプレート	オクテット	内容	表	値	備考				
第0節	指示節	1~4	GRIB			"GRIB" 国際アルファベットNo.5(CCITT IA5)				
		5~6	保留			missing				
		7	資料分野	符号表0.0		0	気象分野			
		8	GRIB版番号			2				
		9~16	GRIB報全体の長さ			*****				
		第1節	識別節	1~4	節の長さ			21		
				5	節番号			1		
				6~7	作成中枢の識別	共通符号表C-1		34	東京	
				8~9	作成副中枢			0		
				10	GRIBマスター表バージョン番号	符号表1.0		9	現行運用バージョン番号	
				11	GRIB地域表バージョン番号	符号表1.1		1	地域表バージョン1	
				12	参照時刻の意味	符号表1.2		0	解析	
				13~14	資料の参照時刻(年)			*****		
				15	資料の参照時刻(月)			*****		
				16	資料の参照時刻(日)			*****		
				17	資料の参照時刻(時)			*****		
		第2節	地域使用節	18	資料の参照時刻(分)			*****		
				19	資料の参照時刻(秒)			*****		
				20	作成ステータス	符号表1.3		T	0=現業プロダクト、1=現業的試験プロダクト	
				21	資料の種類	符号表1.4		2	解析及び予報プロダクト	
				不使用						
第3節	格子系定義節			1~4	節の長さ			72		
				5	節番号			3		
				6	格子系定義の典拠	符号表3.0		0	符号表3.1参照	
				7~10	資料点数			*****	図1の例(20-48N,118-150E)では、2560*3360=8601600	
				11	格子点数を定義するリストのオクテット数			0		
		12	格子点数を定義するリストの説明			0				
		13~14	格子系定義テンプレート番号	符号表3.1		0	緯度・経度格子			
		ここから テンプレート3.0	地球の形状	15	地球の形状	符号表3.2		4	GRS80回転楕円体	
				16	地球球体の半径の尺度因子			missing		
				17~20	地球球体の尺度付き半径			missing		
				21	地球回転楕円体の長軸の尺度因子			1		
22~25	地球回転楕円体の長軸の尺度付きの長さ					63781370				
26	地球回転楕円体の短軸の尺度因子					1				
27~30	地球回転楕円体の短軸の尺度付きの長さ					63567523				
31~34	緯線に沿った格子点数					*****	図1の例では2560			
35~38	経線に沿った格子点数					*****	図1の例では3360			
39~42	原作成領域の基本角					0				
43~46	端点の経度及び緯度並びに方向増分の定義に使われる基本角の細分					missing				
ここまで テンプレート3.0	走査モード	47~50	最初の格子点の緯度	10**-6度単位		*****	図1の例では、48N-0.5/60/2=47995833			
		51~54	最初の格子点の経度	10**-6度単位		*****	図1の例では、118E+0.75/60/2=118006250			
		55	分解能及び成分フラグ	フラグ表3.3		0x30				
		56~59	最後の格子点の緯度	10**-6度単位		*****	図1の例では、20N+0.5/60/2=20004167			
		60~63	最後の格子点の経度	10**-6度単位		*****	図1の例では、150E-0.75/60/2=149993750			
		64~67	方向の増分	10**-6度単位		12500	0.75/60			
		68~71	方向の増分	10**-6度単位		8333	0.5/60			
		72	走査モード	フラグ表3.4		0x00				
		第4節	プロダクト定義節	1~4	節の長さ			34		
				5	節番号			4		
				6~7	テンプレート直後の座標値の数			0		
8~9	プロダクト定義テンプレート番号			符号表4.0		0	テンプレート4.0			
ここから テンプレート4.0	パラメータカテゴリー			10	パラメータカテゴリー	符号表4.1		1	湿度	
				11	パラメータ番号	符号表4.2		216	浸水危険度判定値	
				12	作成処理の種類	符号表4.3		0	解析及び予報(解析=0で代表設定)	
				13	背景作成処理識別符	符号表JMA4.1		150	短時間予報ルーチン	
				14	予報の作成処理識別符			missing		
				15~16	観測資料の参照時刻からの締切時間(時)			0		
				17	観測資料の参照時刻からの締切時間(分)			10		
		18	期間の単位の指示符	符号表4.4		0	分			
		19~22	予報時間			0				
		23	第一固定面の種類	符号表4.5		1	地面または水面			
		24	第一固定面の尺度因子			missing				
25~28	第一固定面の尺度付きの値			missing						
29	第二固定面の種類	符号表4.5		missing						
30	第二固定面の尺度因子			missing						
31~34	第二固定面の尺度付きの値			missing						
第5節	資料表現節	1~4	節の長さ			*****				
		5	節番号			5				
		6~9	全資料点数			*****	図1の場合、2560x3360=8601600			
		10~11	資料表現テンプレート番号	符号表5.0		200	格子点資料 - ランゲルス圧縮			
		ここから テンプレート5.200	1データのビット数	12	1データのビット数			8		
				13~14	今回の圧縮に用いたレベルの最大値V			V	Vは可変(<=M)	
				15~16	データの取り得るレベルの最大値M			10		
				17	データ代表値の尺度因子			1		
				16+2xm~17+2xm	レベルmに対応するデータ代表値を繰り返す(m=1~M)			R(m)	m=1~M、レベル0は欠測値(海上)	
				ここまで テンプレート5.200	ビットマップ節	1~4	節の長さ			6
						5	節番号			6
6	ビットマップ指示符							255	ビットマップを適応せず	
第7節	資料節					1~4	節の長さ			*****
						5	節番号			7
						6~nn	ランゲルス圧縮オクテット列			D
		1~4	7777					"7777"	国際アルファベットNo.5(CCITT IA5)	

(注) 値が'missing'の場合、そのデータは全ビット1の値、英数字の変数名や'*****'は可変を示す。
(注) 負の値は最上位ビットを1にすることにより示している。

【参考】 2017年3月31日現在のレベル値と代表値

レベル値	代表値	意味
0		欠測値
1	0.0	(浸水危険度判定値 0)
2	1.0	(浸水危険度判定値 1)
3	2.0	(浸水危険度判定値 2)
4	3.0	(浸水危険度判定値 3)
5	4.0	(浸水危険度判定値 4)
6	5.0	(予備)
7	6.0	(予備)
8	7.0	(予備)
9	8.0	(予備)
10	9.0	(予備)

レベルに対応する代表値は、必ずGRIB2通報式に埋め込まれたものを利用すること(なお、提示後に変更する可能性がある)

洪水警報の危険度分布 データフォーマット (GRIB2通報式)

注意事項

- ・データの経度方向の格子間隔は45秒、緯度方向の格子間隔は30秒(基準地域メッシュ相当)である。経度118～150度、緯度20～48度の領域で、経度方向には2560格子、緯度方向には3360格子(図1参照)のデータが存在する。
- ・データ圧縮にはランレングス圧縮を用いるが、圧縮に用いるレベルの最大値はそのファイル中の最大値を用いるのでファイルによって値が異なる点に注意。
- ・レベルに対応する代表値は、必ずGRIB2通報式に埋め込まれたものを利用すること(なお、提示後に変更する可能性がある)。
- ・GRIB2通報式中の作成ステータスを利用して試験を行う場合があるので、必ず作成ステータスを参照すること(第1節20オクテット)。

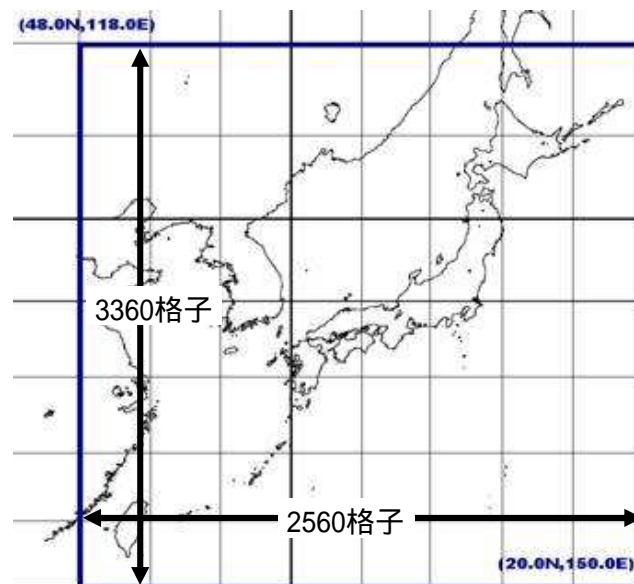


図1 全データ領域

洪水警報の危険度分布GPIVに用いるGRIB2のフォーマットおよびテンプレートの詳細

節番号	節の名称・該当テンプレート	オクテット	内容	表	値	備考					
第0節	指示節	1-4	GRIB			"GRIB"					
		5-6	保留			missing					
		7	資料分野	符号表0.0		0	気象分野				
		8	GRIB版番号			2					
		9-16	GRIB報全体の長さ			*****					
		第1節	識別節	1-4	節の長さ			21			
				5	節番号			1			
				6-7	作成中枢の識別	共通符号表C-1		34	東京		
				8-9	作成副中枢			0			
				10	GRIBマスター表バージョン番号	符号表1.0		9	現行運用バージョン番号		
				11	GRIB地域表バージョン番号	符号表1.1		1	地域表バージョン1		
				12	参照時刻の意味	符号表1.2		0	解析		
				13-14	資料の参照時刻(年)			*****			
				15	資料の参照時刻(月)			*****			
				16	資料の参照時刻(日)			*****			
				17	資料の参照時刻(時)			*****			
				18	資料の参照時刻(分)			*****			
				19	資料の参照時刻(秒)			*****			
				20	作成ステータス	符号表1.3		T	0=現業プロダクト、1=現業的試験プロダクト		
		21	資料の種類	符号表1.4		2	解析及び予報プロダクト				
		第2節	地域使用節	不使用							
第3節	格子系定義節	1-4	節の長さ			72					
		5	節番号			3					
		6	格子系定義の典拠	符号表3.0		0	符号表3.1参照				
		7-10	資料点数			*****	図1の例(20-48N,118-150E)では、2560*3360=8601600				
		11	格子点数を定義するリストのオクテット数			0					
		12	格子点数を定義するリストの説明			0					
		13-14	格子系定義テンプレート番号	符号表3.1		0	緯度・経度格子				
		ここのから テンプレート3.0	ここのから テンプレート3.0	15	地球の形状	符号表3.2		4			
				16	地球球体の半径の尺度因子			missing			
				17-20	地球球体の尺度付き半径			missing			
				21	地球回転楕円体の長軸の尺度因子			1			
				22-25	地球回転楕円体の長軸の尺度付きの長さ			63781370			
				26	地球回転楕円体の短軸の尺度因子			1			
				27-30	地球回転楕円体の短軸の尺度付きの長さ			63567523			
				31-34	緯線に沿った格子点数			*****	図1の例では2560		
				35-38	経線に沿った格子点数			*****	図1の例では3360		
				39-42	原作成領域の基本角			0			
				43-46	端点の経度及び緯度並びに方向増分の定義に使われる基本角の細分			missing			
				47-50	最初の格子点の緯度	10**-6度単位		*****	図1の例では、48N-0.5/60/2=47995833		
				51-54	最初の格子点の経度	10**-6度単位		*****	図1の例では、118E+0.75/60/2=118006250		
				55	分解能及び成分フラグ	フラグ表3.3		0x30			
				56-59	最後の格子点の緯度	10**-6度単位		*****	図1の例では、20N+0.5/60/2=20004167		
				60-63	最後の格子点の経度	10**-6度単位		*****	図1の例では、150E-0.75/60/2=149993750		
				64-67	方向の増分	10**-6度単位		12500	0.75/60		
		68-71	方向の増分	10**-6度単位		8333	0.5/60				
		ここのまで テンプレート3.0	ここのまで テンプレート3.0	72	走査モード	フラグ表3.4		0x00			
		第4節	プロダクト定義節	1-4	節の長さ			34			
				5	節番号			4			
				6-7	テンプレート直後の座標値の数			0			
				8-9	プロダクト定義テンプレート番号	符号表4.0		0	テンプレート4.0		
				ここのから テンプレート4.0	ここのから テンプレート4.0	10	パラメータカテゴリー	符号表4.1		1	
						11	パラメータ番号	符号表4.2		217	洪水危険度判定値
						12	作成処理の種類	符号表4.3		0	解析及び予報(解析=0で代表設定)
13	背景作成処理識別符					符号表JMA4.1		150	短時間予報ルーチン		
14	予報の作成処理識別符							missing			
15-16	観測資料の参照時刻からの締切時間(時)							0			
17	観測資料の参照時刻からの締切時間(分)							10			
18	期間の単位の指示符					符号表4.4		0	分		
19-22	予報時間							0			
23	第一固定面の種類					符号表4.5		1	地面または水面		
24	第一固定面の尺度因子					missing					
25-28	第一固定面の尺度付きの値					missing					
29	第二固定面の種類			符号表4.5		missing					
30	第二固定面の尺度因子			missing							
ここのまで テンプレート4.0	ここのまで テンプレート4.0	31-34	第二固定面の尺度付きの値			missing					
第5節	資料表現節	1-4	節の長さ			*****					
		5	節番号			5					
		6-9	全資料点数			*****	図1の場合、2560x3360=8601600				
		10-11	資料表現テンプレート番号	符号表5.0		200	格子点資料 - ランレングス圧縮				
		ここのから テンプレート5.200	ここのから テンプレート5.200	12	1データのビット数			8			
				13-14	今回の圧縮に用いたレベルの最大値V			V	Vは可変(<=M)		
				15-16	データの取り得るレベルの最大値M			10			
				17	データ代表値の尺度因子			1			
		ここのまで テンプレート5.200	ここのまで テンプレート5.200	16+2xm- 17+2xm	レベルmに対応するデータ代表値を繰り返す(m=1-M)			R(m)	m=1-M、レベル0は欠測値(海上)		
		第6節	ビットマップ節	1-4	節の長さ			6			
5	節番号					6					
6	ビットマップ指示符					255	ビットマップを適応せず				

第7節	資料節	1-4	節の長さ			7					
		5	節番号			7					
		6-nn	ランレングス圧縮オクテット列			D	資料テンプレート7.200で記述された形式				
第8節	終端節	1-4	7777			"7777"	国際アルファベットNo.5(CCITT IA5)				

(注) 値が'missing'の場合、そのデータは全ビット1の値、英数字の変数名や'*****'は可変を示す。
(注) 負の値は最上位ビットを1にすることにより示している。

【参考】 2017年3月31日現在のレベル値と代表値

レベル値	代表値	意味
0		欠測値
1	0.0	(洪水危険度判定値 0)
2	1.0	(洪水危険度判定値 1)
3	2.0	(洪水危険度判定値 2)
4	3.0	(洪水危険度判定値 3)
5	4.0	(洪水危険度判定値 4)
6	5.0	(予備)
7	6.0	(予備)
8	7.0	(予備)
9	8.0	(予備)
10	9.0	(予備)

レベルに対応する代表値は、必ずGRIB2通報式に埋め込まれたものを利用すること(なお、提示後に変更する可能性がある)

大雨警報(浸水害)・洪水警報の 危険度分布(統合版) データフォーマット (GRIB2通報式)

注意事項

- ・データの経度方向の格子間隔は45秒、緯度方向の格子間隔は30秒(基準地域メッシュ相当)である。経度118～150度、緯度20～48度の領域で、経度方向には2560格子、緯度方向には3360格子(図1参照)のデータが存在する。
- ・データ圧縮にはランレングス圧縮を用いるが、圧縮に用いるレベルの最大値はそのファイル中の最大値を用いるのでファイルによって値が異なる点に注意。
- ・レベルに対応する代表値は、必ずGRIB2通報式に埋め込まれたものを利用すること(なお、提示後に変更する可能性がある)。
- ・GRIB2通報式中の作成ステータスを利用して試験を行う場合があるので、必ず作成ステータスを参照すること(第1節20オクテット)。

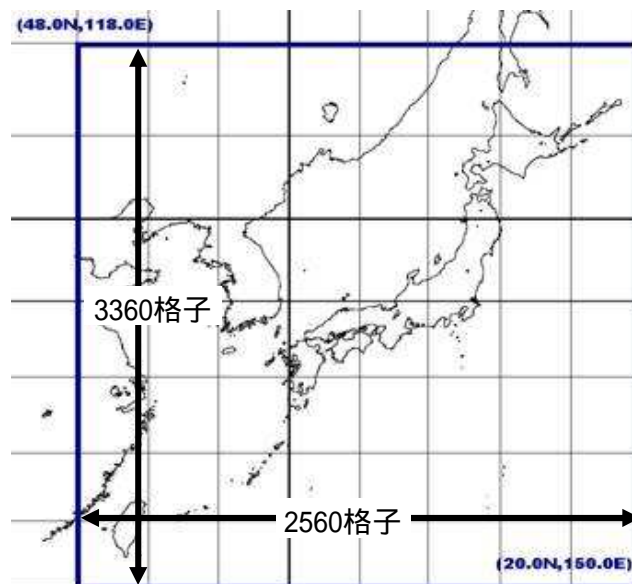


図1 全データ領域

大雨警報(浸水害)・洪水警報の危険度分布(統合版)GPVに用いるGRIB2のフォーマットおよびテンプレートの詳細

節番号	節の名称・該当テンプレート	オクテット	内容	表	値	備考				
第0節	指示節	1~4	GRIB		"GRIB"	国際アルファベットNo.5(CCITT IA5)				
		5~6	保留		missing					
		7	資料分野	符号表0.0	0	気象分野				
		8	GRIB版番号		2					
		9~16	GRIB報全体の長さ		*****					
		第1節	識別節	1~4	節の長さ		21			
				5	節番号		1			
				6~7	作成中枢の識別	共通符号表C-1	34	東京		
				8~9	作成副中枢		0			
				10	GRIBマスター表バージョン番号	符号表1.0	9	現行運用バージョン番号		
				11	GRIB地域表バージョン番号	符号表1.1	1	地域表バージョン1		
				12	参照時刻の意味	符号表1.2	0	解析		
				13~14	資料の参照時刻(年)		*****			
				15	資料の参照時刻(月)		*****			
				16	資料の参照時刻(日)		*****			
				17	資料の参照時刻(時)		*****			
				18	資料の参照時刻(分)		*****			
				19	資料の参照時刻(秒)		*****			
				20	作成ステータス	符号表1.3	T	0=現業プロダクト、1=現業的試験プロダクト		
		21	資料の種類	符号表1.4	2	解析及び予報プロダクト				
		第2節	地域使用節	不使用						
第3節	格子系定義節	1~4	節の長さ		72					
		5	節番号		3					
		6	格子系定義の典拠	符号表3.0	0	符号表3.1参照				
		7~10	資料点数		*****	図1の例(20-48N,118-150E)では、2560*3360=8601600				
		11	格子点数を定義するリストのオクテット数		0					
		12	格子点数を定義するリストの説明		0					
		13~14	格子系定義テンプレート番号	符号表3.1	0	緯度・経度格子				
		ここのから テンプレート3.0	ここのから テンプレート3.0	15	地球の形状	符号表3.2	4	GRS80回転楕円体		
				16	地球球体の半径の尺度因子		missing			
				17~20	地球球体の尺度付き半径		missing			
				21	地球回転楕円体の長軸の尺度因子		1			
				22~25	地球回転楕円体の長軸の尺度付きの長さ		63781370			
				26	地球回転楕円体の短軸の尺度因子		1			
				27~30	地球回転楕円体の短軸の尺度付きの長さ		63567523			
				31~34	緯線に沿った格子点数		*****	図1の例では2560		
				35~38	経線に沿った格子点数		*****	図1の例では3360		
				39~42	原作成領域の基本角		0			
				43~46	端点の経度及び緯度並びに方向増分の定義に使われる基本角の細分		missing			
				47~50	最初の格子点の緯度	10**-6度単位	*****	図1の例では、48N-0.5/60/2=47995833		
				51~54	最初の格子点の経度	10**-6度単位	*****	図1の例では、118E+0.75/60/2=118006250		
				55	分解能及び成分フラグ	フラグ表3.3	0x30			
				56~59	最後の格子点の緯度	10**-6度単位	*****	図1の例では、20N+0.5/60/2=20004167		
				60~63	最後の格子点の経度	10**-6度単位	*****	図1の例では、150E-0.75/60/2=149993750		
				64~67	方向の増分	10**-6度単位	12500	0.75/60		
		68~71	方向の増分	10**-6度単位	8333	0.5/60				
		ここのまで テンプレート3.0	ここのまで テンプレート3.0	72	走査モード	フラグ表3.4	0x00			
		第4節	プロダクト定義節	1~4	節の長さ		34			
				5	節番号		4			
				6~7	テンプレート直後の座標値の数		0			
				8~9	プロダクト定義テンプレート番号	符号表4.0	0	テンプレート4.0		
				ここのから テンプレート4.0	ここのから テンプレート4.0	10	パラメータカテゴリー	符号表4.1	1	湿度
						11	パラメータ番号	符号表4.2	218	浸水・洪水危険度判定値
						12	作成処理の種類	符号表4.3	0	解析及び予報(解析=0で代表設定)
13	背景作成処理識別符					符号表JMA4.1	150	短時間予報ルーチン		
14	予報の作成処理識別符						missing			
15~16	観測資料の参照時刻からの締切時間(時)						0			
17	観測資料の参照時刻からの締切時間(分)						10			
18	期間の単位の指示符					符号表4.4	0	分		
19~22	予報時間						0			
23	第一固定面の種類					符号表4.5	1	地面または水面		
24	第一固定面の尺度因子				missing					
25~28	第一固定面の尺度付きの値				missing					
29	第二固定面の種類			符号表4.5	missing					
30	第二固定面の尺度因子				missing					
ここのまで テンプレート4.0	ここのまで テンプレート4.0			31~34	第二固定面の尺度付きの値		missing			
第5節	資料表現節	1~4	節の長さ		*****					
		5	節番号		5					
		6~9	全資料点数		*****	図1の場合、2560x3360=8601600				
		10~11	資料表現テンプレート番号	符号表5.0	200	格子点資料 - ランゲルス圧縮				
		ここのから テンプレート5.200	ここのから テンプレート5.200	12	1データのビット数		8			
				13~14	今回の圧縮に用いたレベルの最大値V		V	Vは可変(<=M)		
				15~16	データの取り得るレベルの最大値M		10			
				17	データ代表値の尺度因子		1			
		ここのまで テンプレート5.200	ここのまで テンプレート5.200	16+2xm~ 17+2xm	レベルmに対応するデータ代表値を繰り返す(m=1~M)		R(m)	m=1~M、レベル0は欠測値(海上)		
		第6節	ビットマップ節	1~4	節の長さ		6			
5	節番号				6					
6	ビットマップ指示符				255	ビットマップを適応せず				

第7節	資料節	1~4	節の長さ		7					
		5	節番号		7					
		6~nn	ランゲルス圧縮オクテット列		D	資料テンプレート7.200で記述された形式				
第8節	終端節	1~4	7777		"7777"	国際アルファベットNo.5(CCITT IA5)				

(注) 値が'missing'の場合、そのデータは全ビット1の値、英数字の変数名や'*****'は可変を示す。
(注) 負の値は最上位ビットを1にすることにより示している。

【参考】 2017年3月31日現在のレベル値と代表値

レベル値	代表値	意味
0		欠測値
1	0.0	(浸水・洪水危険度判定値 0)
2	1.0	(浸水・洪水危険度判定値 1)
3	2.0	(浸水・洪水危険度判定値 2)
4	3.0	(浸水・洪水危険度判定値 3)
5	4.0	(浸水・洪水危険度判定値 4)
6	5.0	(予備)
7	6.0	(予備)
8	7.0	(予備)
9	8.0	(予備)
10	9.0	(予備)

レベルに対応する代表値は、必ずGRIB2通報式に埋め込まれたものを利用すること(なお、提示後に変更する可能性がある)

速報版解析雨量 データフォーマット (GRIB2通報式)

注意事項

- ・データの経度方向の格子間隔は45秒、緯度方向の格子間隔は30秒(GIS第三次メッシュ相当)である。経度118～150度、緯度20～48度の領域を、経度方向には2560格子、緯度方向には3360格子(図1参照)で区切ったデータから、必要な矩形領域を抽出して提供する。
- ・各フォーマット中のバイナリーデータは、ビッグエンディアンで設定する。
- ・実際のデータは、ランレングス圧縮後、第7節の6バイト目以降に設定する。圧縮に用いるレベルの最大値はそのファイル中の最大値を用いるのでファイルによって値が異なる点に注意。
- ・レベルに対応する代表値は、必ずGRIB2に埋め込まれたものを利用すること(周知後に変更される可能性があります)。
- ・GRIB2中の作成ステータスを利用して試験を行う場合があるので、必ず作成ステータスを参照するようにお願いします。

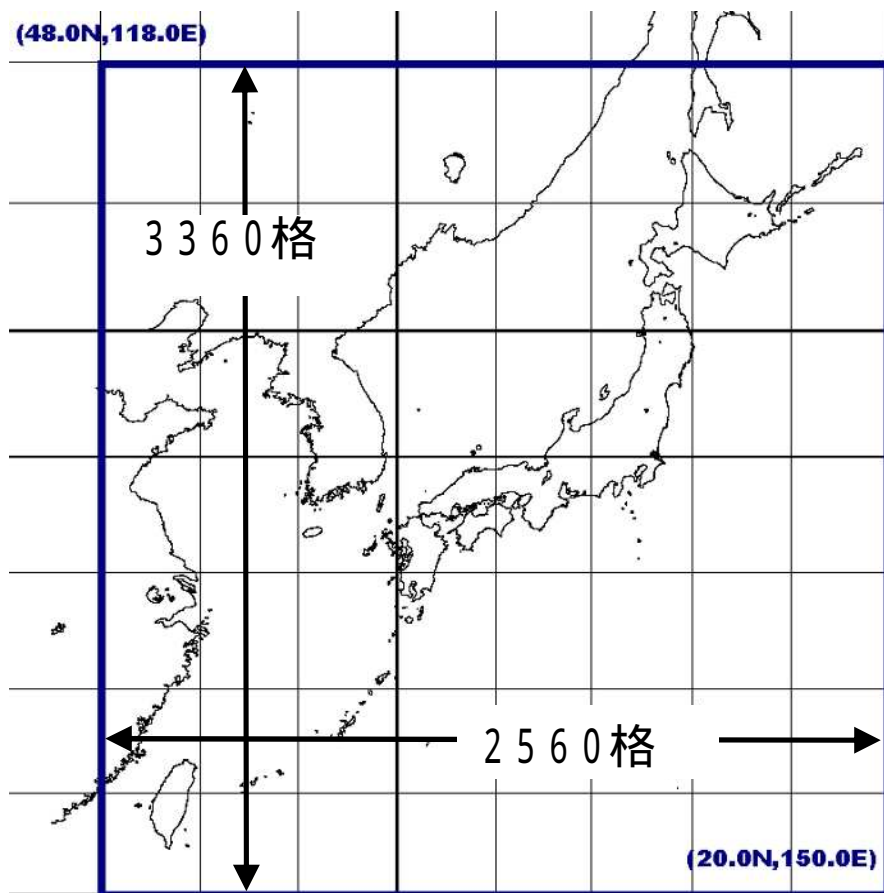


図1 全データ領域

速報版解析雨量 GPV に用いる GRIB 2 のフォーマットおよびテンプレートの詳細

節番号	節の名称・該当テンプレート	オクテット	内容	表	値	備考		
第0節	指示節	1~4	GRIB		"GRIB"	国際アルファベットNo.5 (CCITT IA5)		
		5~6	保留		missing			
		7	資料分野	符号表0.0	0	気象分野		
		8	GRIB版番号		2			
		9~16	GRIB報全体の長さ		*****			
		第1節	識別節	1~4	節の長さ		21	
				5	節番号		1	
				6~7	作成中枢の識別	共通符号表C-1	34	東京
				8~9	作成副中枢		0	
				10	GRIBマスター表バージョン番号	符号表1.0	2	マスター表バージョン
11	GRIB地域表バージョン番号			符号表1.1	1	地域表バージョン1		
12	参照時刻の意味			符号表1.2	0	解析		
13~14	資料の参照時刻(年)				1			
15	資料の参照時刻(月)				1			
16	資料の参照時刻(日)				1			
17	資料の参照時刻(時)				1			
18	資料の参照時刻(分)				1			
19	資料の参照時刻(秒)				1			
20	作成ステータス			符号表1.3	T	0=現業プロダクト、1=現業的試験プロダクト		
21	資料の種類	符号表1.4	0	解析プロダクト				
第2節	地域使用節	不使用						
第3節	格子系定義節	1~4	節の長さ		72			
		5	節番号		3			
		6	格子系定義の出典	符号表3.0	0	符号表3.1参照		
		7~10	資料点数		*****	図1の例(20-48N,118-150E)では 2560 x 3360=8601600		
		11	格子点数を定義するリストのオクテット数		0			
		12	格子点数を定義するリストの説明		0			
		13~14	格子系定義テンプレート番号	符号表3.1	0	緯度・経度格子		
		15	地球の形状	符号表3.2	4	GRS80回転楕円体		
		16	地球球体の半径の尺度因子		missing			
		17~20	地球球体の尺度付き半径		missing			
		21	地球回転楕円体の長軸の尺度因子		1			
		22~25	地球回転楕円体の長軸の尺度付きの長さ		63781370			
		26	地球回転楕円体の短軸の尺度因子		1			
		27~30	地球回転楕円体の短軸の尺度付きの長さ		63567523			
		31~34	緯線に沿った格子点数		*****	図1の例では 2560		
		35~38	経線に沿った格子点数		*****	" 3360		
		39~42	原作成領域の基本角		0			
		43~46	端点の経度及び緯度並びに方向増分の定義に使われる基本角の細分		missing			
		47~50	最初の格子点の緯度	10-6度単位	*****	図1の例では、 $48N-(2/3)*(1/80)/2=47995833$		
		51~54	最初の格子点の経度	10-6度単位	*****	" $118E+(1/80)/2=118006250$		
		55	分解能及び成分フラグ	フラグ表3.3	0x30			
		56~59	最後の格子点の緯度	10-6度単位	*****	図1の例では、 $20N+(2/3)*(1/80)/2=20004167$		
		60~63	最後の格子点の経度	10-6度単位	*****	" $150E-(1/80)/2=149993750$		
		64~67	方向の増分	10-6度単位	12500	1/80		
		68~71	方向の増分	10-6度単位	8333	$(2/3)*(1/80)$		
		72	走査モード	フラグ表3.4	0x00			
		第4節	プロダクト定義節	1~4	節の長さ		*****	
				5	節番号		4	
				6~7	テンプレート直後の座標値の数		0	
				8~9	プロダクト定義テンプレート番号	符号表4.0	50008	レーダー等に基づく解析プロダクト (テンプレート4.8の拡張版)
				10	パラメータカテゴリー	符号表4.1	1	湿度
				11	パラメータ番号	符号表4.2	200	1時間降水量レベル値
				12	作成処理の種類	符号表4.3	0	解析
				13	背景作成処理識別符	JMA定義	150	降水短時間予報ルーチン
				14	予報の作成処理識別符		missing	
				15~16	観測資料の参照時刻からの締切時間(時)		0	
				17	観測資料の参照時刻からの締切時間(分)		10	
				18	期間の単位の指示符	符号表4.4	0	分
				19~22	予報時間		1	
				23	第一固定面の種類	符号表4.5	1	地面又は水面
				24	第一固定面の尺度因子		missing	
				25~28	第一固定面の尺度付きの値		missing	
29	第二固定面の種類			符号表4.5	missing			
30	第二固定面の尺度因子				missing			
31~34	第二固定面の尺度付きの値				missing			
35~36	全時間間隔の終了時(年)				1			
37	全時間間隔の終了時(月)				1			
38	全時間間隔の終了時(日)				1			
39	全時間間隔の終了時(時)				1			
40	全時間間隔の終了時(分)				1			
41	全時間間隔の終了時(秒)				1			
42	統計を算出するために使用した時間間隔を記述する期間の仕様の数				1			
43~46	統計処理における欠測資料の総数				0			
47	統計処理の種類			符号表4.10	1	積算		
48	統計処理の時間増分の種類			符号表4.11	2	同じ予報開始時刻を持ち、予報時間に増分が加えられる		
49	統計処理の時間増分の指示符			符号表4.4	0	分		
50~53	統計処理した期間の長さ				60	1		
54	連続的な資料種類の増分に関する時間の単位の指示符				0			
55~58	連続的な資料種類の時間増分				0	連続的な処理の結果		
59~66	レーダー等運用情報その1				2			
67~74	レーダー等運用情報その2				2			
75~82	雨量計運用情報				2			
第5節	資料表現節			1~4	節の長さ		*****	
				5	節番号		5	
				6~9	全資料点の数		*****	図1の例では、 $2560 \times 3360=8601600$
				10~11	資料表現テンプレート番号	符号表5.0	200	格子点資料 - ランダス圧縮
				12	1データのビット数		8	
				13~14	今回の圧縮に用いたレベルの最大値		V	Vは可変(<=M)
		15~16	レベルの最大値		M			
		17	データ代表値の尺度因子		1			
		16+2xm-17+2xm	レベルmに対応するデータ代表値		R(m)	m=1~M、レベル0は欠測値、単位はmm		
		第6節	ビットマップ節	1~4	節の長さ		6	
5	節番号				6			
6	ビットマップ指示符				255	ビットマップを適応せず		
7	ビットマップ指示符				*****			
8	ビットマップ指示符				*****			
第7節	資料節	1~4	節の長さ		7			
		5	節番号		7			
		6~nn	ランダス圧縮オクテット列		D	資料テンプレート7.200で記述された形式		
第8節	終端節	1~4	?????		"?????"	国際アルファベットNo.5 (CCITT IA5)		

! 値が missing の場合、そのデータは全ビット1の値、英数字の変数名や*****は可変を示す。

1 時刻の表現

時刻は世界標準時を用い、年月日時分秒で使用する数値は、
 年:4桁の年、月:1-12、日:1-31、時:0-23、分:0-59、秒:0-59 とする。
 (2016年10月10日12UTCの速報版解析雨量の場合)

	参照時刻	予報時間	開始時刻 (+)	統計 期間	全時間の 終了時
速報版解析雨量	2016.10.10.12:00	-60	-60 2016.10.10.11:00	60	2016.10.10.12:00
		単位 = 分		単位 = 分	

2 速報版解析雨量における各データ使用フラグの詳細

(1) レーダー等運用情報その1

< 8バイト中の配置 > (は2ビットを表す、 は保留2ビット)

64	60	56	52	48	44	40	36	32	28	24	20	16	12	8	4													
				他	他	ア	沖	名	石	沖	名	種	福	室	広	松	大	名	福	静	長	東	新	秋	仙	函	釧	札
				雨	レ	メ	縄	瀬	垣	縄	瀬	子	岡	戸	島	江	阪	古	井	岡	野	京	湯	田	台	館	路	幌
				量		ダ	S	S	島	島	岬				屋													
				計	ダ	ス	P	P																				

(2) レーダー等運用情報その2

< 8バイト中の配置 > (は2ビットを表す、 は保留2ビット)

64	60	56	52	48	44	40	36	32	28	24	20	16	12	8	4														
				八	五	国	积	高	明	大	羅	城	深	蛇	御	高	大	三	赤	聖	薬	宝	西	白	物	函	霧	乙	ピ
				重	島	見	迦	城	神	和	漢	ヶ	山	峠	在	鈴	楠	ッ	城	高	師	達	岳	鷹	見	岳	裏	部	ン
				岳	山	岳	山	山	山	山	森		所	山	山	峠	山	原	岳	山	山	山	山	岳	ネ	シ			

(3) 雨量計運用情報

< 8バイト中の配置 > (は1ビットを表す、 は保留1ビット)

64	62	60	58	56	54	52	50	48	46	44	42	40	38	36	34																
沖	鹿	宮	熊	佐	長	大	福	山	高	愛	香	徳	鳥	島	広	岡	和	奈	兵	大	京	滋	福	石	富	新	三	岐	愛	静	山
縄	児	崎	本	賀	崎	分	岡	口	知	媛	川	島	取	根	島	山	歌	良	庫	阪	都	賀	井	川	山	湯	重	阜	知	岡	梨
				島																											
32	30	28	26	24	22	20	18	16	14	12	10	8	6	4	2																
長	神	千	東	埼	群	栃	茨	福	山	宮	岩	秋	青	北																	
野	奈	葉	京	玉	馬	木	城	島	形	城	手	田	森	海																	
				川																											

< レーダー等運用情報各2ビットの内容 >

	単一レーダー	その他
0 利用なし	利用なし
1 観測実施(エコーあり)	利用あり
2 観測実施(エコーなし)	保留
3 観測なし(No Operation)	保留

< 雨量計運用情報各1ビットの内容 >

	対象雨量計
0 利用なし
1 利用あり

○河川名が空欄の河川について：

国土数値情報で河川名が特定できない河川番号については、河川名を空欄として以下の一覧表に掲載しています。

○下3桁が「000」の河川番号について：

流域雨量指数は、国土数値情報（W15-52L，作成年度：1977年）に登録されている河川を対象に、流路に沿った格子を当該河川の計算格子として指数値を算出しています。全国の陸上格子の中には計算対象河川が存在しない格子もありますが、そのような格子においても、降った雨を下流格子へ流下させる処理を行い、指数値として算出しています。計算対象河川が存在しない格子の指数値は、河川番号の下3桁を「000」として対応付けています（以下の一覧表には掲載しておりません）。

河川番号	河川名	81001084	士別バンケ川	81001170	林道沢川	81001246	ウシネピラ川
81001001	天塩川	81001085	ヌブリシロマナイ川	81001171	菅の沢川	81001247	ボンモサンル川
81001002	六志内川	81001086	ペンケヌカナンブ川	81001172	ニオ川	81001248	モサンル川
81001011		81001087	朝日六線川	81001173	ルベシベ川	81001249	シカリベツ川
81001012		81001088	ケナシ川	81001174	シマロップ川	81001250	軌道の沢川
81001013	サロベツ川	81001089	登和里川	81001175	志文内川	81001251	オクフタマタザワ
81001014	サロベツ川	81001090	久尾内沢	81001176	清水沢川	81001252	ポロナイボロ川
81001015		81001091	岩尾内川	81001177	ワッカウエンベツ川	81001253	コルシナイ沢川
81001016	原子の沢川	81001092	藻瀬狩川	81001178	クチャコロ川	81001254	エクヤシン沢川
81001017	中央ウブシ川	81001093	似峡川	81001179	バナクチャ川	81001255	下の沢川
81001018	バンケウブシ川	81001094	於鬼頭川	81001180	瀧川	81001256	忠烈布川
81001019	バンケオポッベ川	81001095	ボンオケト川	81001181	熊の沢川	81001257	えん堤上の川
81001020	バンケオポッベ川	81001096	ボンテシオ川	81001182	岩魚沢川	81001258	大沼川
81001021	バンケオートマップ川	81001097	岩鉄川	81001183	三股川	81001259	丸三川
81001022	バンケオートマップ川	81001098	右股沢	81001184	茶古志内川	81001260	長根川
81001023	原の沢川	81001099		81001185	パン布袋川	81001261	東生川
81001024		81001100	クマウシュナイ川	81001186	冷水沢川	81001262	一の沢川
81001025		81001101	バンケサックル川	81001187	ベン中川沢川	81001263	二の沢川
81001026	バンケオーカンラオマップ川	81001111	バンケオンネベツ川	81001188		81001264	真狩川
81001027	雄信内川	81001112	オンネベツ川	81001189	天北川	81001265	弥生川
81001028	問寒別川	81001113	オンネベツ川	81001190	ホロカバンケサックル川	81001266	犬牛別川
81001029	アイカッブ川	81001114		81001191	クトンベツ沢川	81001267	イバノマップ川
81001030	コクネッブ川	81001115	下エベコロベツ川	81001192	函の沢川	81001268	ボンイバノマップ川
81001031	宇戸内川	81001116	福永川	81001193	大手沢川	81001269	ニセバロマナイ川
81001032	三号川	81001117	旧下エベコロベツ川	81001194	報徳沢川	81001270	温根別川
81001033	田村川	81001119	成金沢川	81001195	ホテイ沢川	81001271	オロウエンベツ川
81001034	バンケナイ川	81001120		81001196	オテレコッベ川	81001272	十七線川
81001035	バンケナイ川	81001121		81001197	左の沢川	81001273	シュルクタウシベツ川
81001036	御圃川	81001122	オンネベツ川	81001198	バンモンボ沢川	81001274	
81001037	銅蘭川	81001123	清水川	81001199	右の沢川	81001275	アベノ沢川
81001038	トヨマナイ川	81001124		81001200	ソウシュベツ川	81001276	小沢川
81001039	琴平川	81001125	バンケエベコロベツ川	81001201	玉川沢川	81001277	九線川
81001040	古市沢川	81001126		81001202	クトンベツ沢川	81001278	
81001041	サックタン川	81001127		81001203	雄木齋川	81001279	摺鉢川
81001042	バンケシップ川	81001128	豊幌川	81001204	ペンケ十号川	81001280	
81001043	安平志内川	81001129	豊幌川	81001205	七線沢川	81001281	五線川
81001044	知良志内川	81001130	清明川	81001206	左の沢川	81001282	上九線川
81001045	頓別坊川	81001131	旧サロベツ川	81001207	十二線の沢川	81001283	音無川
81001046	鬼刺辺川	81001132	兜沼川	81001208	高広川	81001284	刈分川
81001047	物満内川	81001133		81001209	沼岳沢川	81001285	バンケオッベ川
81001048	音成子府川	81001134	開源川	81001210		81001286	バンケオッベ川
81001049	バンケサックル川	81001135	幌加川	81001211	二十五線川	81001287	小沢川
81001050	ベケナイ川	81001136	目梨別九線川	81001212		81001288	三線川
81001051	シマロップ川	81001137		81001213		81001289	
81001052	オグルマナイ川	81001138	目梨別十九線川	81001214	二十九線川	81001290	ワッサム川
81001053	オテレコッベ川	81001139	小屋の沢川	81001215	深沢川	81001291	亀ノ沢
81001054	美深バンケ川	81001140		81001216	三十一線川	81001292	ワッサム川
81001055	美深バンケ川	81001141	北産土川	81001217	西村川	81001293	辺乙部川
81001056	ウルベシ川	81001142	北ウブシ川	81001218	智恵文川	81001294	シブンナイ川
81001057	雄木齋川	81001143		81001219	紅葉川	81001295	タツネウシベオッベ川
81001058	美深川	81001144	丸山赤川	81001220	瑞穂川	81001296	十一線川
81001059	川西六線川	81001145	東雄信内川	81001221	十線川	81001297	西和川
81001060	バンケニウブ川	81001146	七線沢川	81001222	ラカン川	81001298	十五線川
81001061	美深五線川	81001147	二十三号川	81001223	新生川	81001299	タンベツ川
81001062	イオナイ川	81001148	三十号川	81001224	拓進川	81001300	ワッカウエンナイ川
81001063	福穂川	81001149	石井沢川	81001225	松ノ川	81001301	マタルクシュケネブチ川
81001064	智恵文川	81001150	南雄信内川	81001226	矢文川	81001302	バンケヌカナンブ川
81001065	八線川	81001151	ヌカナン川	81001227	下川バンケ川	81001303	銀川
81001066	六線川	81001152	ヌカナン川	81001228	落合の沢川	81001304	中の沢川
81001067	吉野川	81001153	ヌブカナナイ川	81001229	中の沢川	81001305	右の沢川
81001068	ピヤシリ川	81001154		81001230	緑内の沢川	81001306	三栄川
81001069	有利里川	81001155	ヌボロマボロ川	81001231	サンル川	81001307	左の沢川
81001070	名寄川	81001156		81001232	一の沢川	81001308	中の沢川
81001071	ヤムワッカナ沢川	81001157	和田の沢川	81001233	サンル十二線川	81001309	
81001072	風連別川	81001158	一線川	81001234	サンル十二線川	81001310	タドシュナイ川
81001073	タヨロマ川	81001159	ケナシボロ川	81001235	釜山沢川	81001311	サックル川
81001074	初茶志内川	81001160	バンケケナシボロ川	81001236	五号沢川	81001312	中の沢
81001075	トーフトナイ川	81001161	バンケルベシュベ川	81001237	六号沢川	81001313	熊の沢川
81001076	ボントーフトナイ川	81001162	バンケルベシュベ川	81001238	幌内越沢川	81001314	北見沢川
81001077	剣淵川	81001163	十四線川	81001239	ボンボロナイ越沢川	81001315	馬背川
81001078	ワッカウエンナイ川	81001164	冷水沢川	81001240		81001316	鹿ノ背川
81001079	中士別十線川	81001165	十六線川	81001241	桑の沢川	81001317	山女川
81001080	川西五線川	81001166	五十嵐の沢	81001242	下川バンケ川	81001318	マンボノ沢川
81001081	金川	81001167	山鳥の沢	81001243		81001319	砂金沢川
81001082	西内大部川	81001168	ヤツメノ沢川	81001244	ユニナイ沢川	81001320	レイケナイ沢
81001083	東内大部川	81001169		81001245	三十二線川	81001330	

81002001	渚滑川	81003115	支流の沢川	81004120	ボン毛当別川	81005135	
81002002	渚滑古川	81003116	若松川	81004121	ルクシ毛当別川	81005136	蜚雪沢川
81002011	ウツツ川	81003117	仁田布川	81004122	サマツケ仁頃川	81005137	蜚雪沢川
81002012	中渚滑豊成川	81003118	砂金沢川	81004123	キナチャウシナイ川	81005138	
81002013	中渚滑二十五線川	81003119	オンネ沢川	81004124	ポントベンビラウシナイ川	81005139	北の沢川
81002014	中渚滑二十五線川	81003120	浦島内川	81004125		81005140	南の沢川
81002015	中渚滑二十三線川	81003121	浦島内川	81004126	とん田川	81005141	ボンタッコブ川
81002016	鴻輝川	81003122	武利意越川	81004127	相内川	81005142	センウンツベツ川
81002017	清瀬川	81003123	八重沢川	81004128	ボン相内川	81005143	センウンツベツ川
81002018	和訓辺川	81003124	矢矧沢川	81004129	東無加川	81005144	ルークシュベツ川
81002019	立牛二線沢川	81003125	支線沢川	81004130	豊金川	81005145	
81002020	立牛川	81003126	松田沢川	81004131	大久保川	81005146	オンネキキン川
81002021	メナシベツ川	81003127	前田の沢川	81004132	奔無加川	81005147	
81002022	五十二川	81003128	松田沢	81004133	小松沢川	81005148	メナシユキキン川
81002023	オシラネツ川	81003129	オロビリカ川	81004134	バンケビバウシ川	81005149	ボンキキン川
81002024	バンケオチンナイ川	81003130	奥山沢川	81004135		81005150	ボンチミチャップ川
81002025	ベンケオチンナイ川	81003131	砂金沢川	81004136	ベンケビバウシ川	81005151	トリレルベシュベ川
81002026	シュウトルマップ川	81003132	丸美川	81004137	十八号沢川	81005152	中線川
81002027	サクルー川	81003133	上十占沢	81004138	土気連別川	81005153	ポンドードロマツ川
81002028	滝上十線川	81003134	五十一占沢	81004139	塩別川	81005154	みどり川
81002029	モセカルシュナイ川	81003135	荒川沢川	81004140	黒塩別川	81005155	五の沢川
81002030	熊出沢川	81003136	三の沢	81004141	枇杷牛沢	81006001	留萌川
81002031	バッタン沢川	81003137	湯の沢川	81004142	ケシヨマップ川	81006002	マサリベツ川
81002032	クツラ川	81003138		81004143	下ヌブリケシヨマップ川	81006011	八線沢川
81002033	四十九線川	81003139	二の沢川	81004144		81006012	バンゴベ川
81002034	南の川	81003140	トムイルベシベ沢	81004145	中ヌブリケシヨマップ川	81006013	十二線川
81002035	五十九線沢	81003141	七ノ沢	81004146	上ヌブリケシヨマップ川	81006014	十五線川
81002111	宇津々八号沢支川	81003142	十一ノ沢	81004147	バオマナイ川	81006015	林の川
81002112	宇津々右沢支線川	81003143	十二ノ沢	81004148	上富士見川	81006016	桜庭川
81002113	宇津々二基線川	81003144	下ノ沢川	81004149	ニセイケシヨマップ川	81006017	中幌糠川
81002114	和訓辺左沢川	81003145	湯の沢川	81004150	イトムカ川	81006018	チバベリ川
81002115	立牛六線沢川	81003146		81004151	ボンオロムシ川	81006019	タルマップ川
81002116	立牛五線沢川	81003147	バンケシユウベツ川	81004152		81006020	ボンルルモツ川
81002117	上古丹川	81003148	石ノ沢川	81004153	ボンケトナイ川	81006111	豊別川
81002118	上古丹四号川	81003149		81004154		81006112	チバベリ右川
81002119	上古丹九号川	81003150	小滝ノ沢川	81004155	初の沢川	81006113	九号の沢川
81002120	立牛二十線川	81003151	銅ノ沢川	81004156		81007001	石狩川
81002121	立牛二十四線川	81003152	上二股沢川	81004157	百林班の沢川	81007002	旧知津狩川
81002122	立牛三十五線川	81003153		81004158	林班界の沢川	81007003	知津狩川
81002123	立牛三十六線川	81003154	流紋沢川	81004159	ウコオビ川	81007004	聚富川
81002124		81003155	中沢川	81004160	小屋の沢川	81007005	新川
81002125	五十二左川	81004001	常呂川	81004161		81007006	琴似川
81002126	オセウシ川	81004011	トコロ幌内川	81004162	上ホロカトコロ川	81007007	清川
81002127	チケレオベツ川	81004012	ボン幌内川	81005001	網走川	81007008	石狩沢
81002128	ベンケブシュナイ川	81004013	福山川	81005011		81007011	堀頭川
81002129	イワナ沢川	81004014	ルベシベ川	81005012	女満別川	81007012	茨戸川
81002130	ベベロナイ川	81004015	日吉川	81005013	トマップ川	81007013	発寒川
81002131	カミオシラネツ川	81004016	隈川	81005014	東幹線溝路	81007014	軽川
81002132	真貝川	81004017	ボン隅川	81005015	サラカオマーキキン川	81007015	中の川
81002133	サクルー六号川	81004018	仁頃川	81005016	木齋川	81007016	琴似発寒川
81002134	影の沢川	81004019	オンネシルクタウシナイ川	81005017	美幌川	81007017	界川
81002135	パンノ沢川	81004020	平安川	81005018	豊幌川	81007018	当別川
81002136	サクルー八号沢川	81004021	小幡川	81005019	栄森川	81007019	金鉱ノ沢
81002137	エダマサクルー川	81004022	トベンビラウシナイ川	81005020	小沼沢川	81007020	豊平川
81002138	矢口川	81004023	チャシボコマナイ川	81005021	シンケビロホ川	81007021	旧石狩川
81002139	原子川	81004024	松下川	81005022	タッコブ川	81007022	襟津川
81002140	サクルーフタマザワ	81004025	シュブシュブナイ川	81005023	津別川	81007023	世田豊平川
81002141	原子川	81004026	小町川	81005024		81007024	千歳川
81002142	モセカル川	81004027	無加川	81005026	オンネキキン川	81007025	
81002143	オサツナイ川	81004028	訓子府川	81005027	フタバ川	81007026	美笛川
81002144	クツラシヨコツザワシリユウ	81004029	サラキシエナイ川	81005028	ボンキキン川	81007027	夕張川
81002145	真貝川	81004030	黒部の沢川	81005029	チミケツ川	81007028	旧幌向川
81003001	湧別川	81004031	別着の沢川	81005030	ケミチャップ川	81007029	幾春別川
81003002	センサイ川	81004032	貴田の沢川	81005031	ドードロマツ川	81007030	旧美唄川
81003011	中土場川	81004033	オロムシ川	81005032	ユウ谷の沢川	81007031	須部都川
81003012	フミ川	81004034	オシマ川	81005033	ホロカマハシリ川	81007032	ボン須部都川
81003013	サナブチ川	81004035	シルコマンベツ川	81005111	鱒取川	81007033	モロフ川
81003014	白龍川	81004036	ケトナイ川	81005112	バナクシュベツ川	81007034	北農沢川
81003015	生田原川	81004037	紅葉川	81005113	田中川	81007035	中小屋川
81003016	カクレ沢川	81004038	愛の川	81005114	日並川	81007036	美唄川
81003017	瀬戸瀬川	81004039	イクサ川	81005115		81007037	札比内川
81003018	コタン沢川	81004040	緑川	81005116		81007038	晩生内川
81003019	若咲内川	81004041	墓地の沢川	81005117	黒瀬川	81007039	北一線川
81003020	伊奈牛川	81004042	オンネアンズ川	81005118	牧野川	81007040	札約内川
81003021	金湧川	81004043	ボンオンネアンズ川	81005119	西幹線用水路	81007041	奈井江川
81003022	丸瀬布川	81004044	仁居常呂川	81005120	魚無川	81007042	浦臼内川
81003023	武利川	81004045		81005121	駒生川	81007043	黄臼内川
81003024	早瀬川	81004046	ホロカトコロ川	81005122	福豊川	81007044	豊沼奈江川
81003025	幌加湧別川	81004047	上ホロカトコロ川	81005123	萩の沢川	81007045	奈江沢川
81003026	支湧別川	81004048	赤盤の沢川	81005124	福豊川	81007046	於礼内川
81003027	十勝石沢川	81004049	堤の沢川	81005125	弥生川	81007047	樺戸境川
81003028	天狗沢川	81004111	トコロ幌内川	81005126	弥生川	81007048	奈江豊平川
81003029	八号沢川	81004112	ボン日吉川	81005127	松月沢川	81007049	七号の沢
81003030	三角点沢川	81004113	登位加川	81005128	鶯沢川	81007050	高田五号線川
81003031	クワキンベツ川	81004114	ボンニコロ川	81005129	霧の沢川	81007051	
81003032		81004115	谷川	81005130	石切川	81007052	バンケウタシナイ川
81003111	ヌッココマナイ川	81004116		81005131		81007053	バンケウタシナイ川
81003112		81004117	ルクシニコロ川	81005132		81007054	空知川
81003113		81004118	クトンニコロ川	81005133	滝の沢川	81007055	シーソラブチ川
81003114	南の沢川	81004119	毛当別川	81005134		81007056	徳富川

81007057	志寸川	81007147	三里川	81007239	志幌加別川	81007329	ペンケ川
81007058	ラウネ川	81007148	二里川	81007240	清水沢川	81007330	盤の沢川
81007059	熊穴川	81007149	イチャンコッベ川	81007241	若鍋沢川	81007331	中の沢川
81007060	尾白利加川	81007150	モイチャン川	81007242	ボンボロカベツ川	81007332	右の沢
81007061	雨竜川	81007151	月寒川	81007243	志幌加別川	81007333	芦別川
81007062		81007152	ラウネナイ川	81007244	遠幌加別川	81007334	炭山川
81007063	プトカマベツ川	81007153	峻淵川	81007245	バンケモユーパロ川	81007335	長沢川
81007064	江部乙川	81007154	精進川	81007246		81007336	六線沢川
81007065	須麻馬内川	81007155	真駒内川	81007247		81007337	八月沢川
81007066	オキリカップ川	81007156	第十五号排水川	81007248		81007338	月見沢川
81007067	音江川	81007157	湯の沢川	81007249	シマフルベツ川	81007339	サキベンベツ川
81007068	オサナンケツ川	81007158	長都川	81007250	ベンケモユーパロ川	81007340	多聞川
81007069	納内幌内川	81007159	ユカンボシ川	81007251	カネオベツ川	81007341	小滝ノ沢川
81007070	内大部川	81007160	勇舞川	81007252	白金川	81007342	近藤沢
81007071	神居第四線川	81007161	ボン長都川	81007253	磯次郎沢	81007343	幌子芦別川
81007072	鱒取川	81007162	祝梅川	81007254	バンケホロカユウパロ川	81007344	惣顔真布川
81007073	伊野川	81007163	ママチ川	81007255	大巻沢	81007345	山沢川
81007074	伊野川	81007164	イケジリママチ川	81007256	上巻沢	81007346	キムン芦別川
81007075	江丹別川	81007165		81007257	バンケホロカユウパロ川	81007347	惣芦別川
81007076	オサラッベ川	81007166		81007258	真越砂沢川	81007348	岨山川
81007077	ウッベツ川	81007167	小樽内川	81007259	日陰ノ沢	81007349	
81007078	近文オホーツナイ川	81007168	滝の沢川	81007260	天狗沢川	81007350	鈴沢
81007079	忠別川	81007169	朝里岳沢川	81007261	キタノサワ	81007351	
81007080	牛朱別川	81007170	ユウナイ川	81007262		81007352	金剛沢川
81007081	牛朱別川	81007171	白井川	81007263	御茶の水幹線排水路	81007353	天狗の山川
81007082	比布川	81007172	滝の沢川	81007264	ダルミ川	81007354	野花南川
81007083	百間堀川	81007173	右股川	81007265	市来知川	81007355	ボンノカンナ川
81007084	愛別川	81007174	左股川	81007266	市来知川	81007356	オチマンベ川
81007085	エチラスケツ川	81007175	薄別川	81007267	野々沢川	81007357	奈江川
81007086	バンケメムナイ川	81007176	小川	81007268	志文三の沢	81007358	尻岸馬内川
81007087	バンケメムナイ川	81007177	白水川	81007269	三笠幌内川	81007359	シブケウシ川
81007088	エチャナンケツ川	81007178	冷水沢川	81007270	抜羽の沢川	81007360	富良野川
81007089	安足間川	81007179	ガマ沢川	81007271	弥生盤の沢川	81007361	ペベルイ川
81007090	バンケフエマナイ川	81007180	幌向川	81007272	奔別川	81007362	
81007091		81007181	清真布川	81007273	桂沢盤の沢川	81007363	八号沢川(ボンピナイ川)
81007092	留辺志部川	81007182	加茂川	81007274	上一の沢川	81007364	
81007093	古川	81007183	沼川	81007275	芦別水路	81007365	冷水川(ポロピナイ川)
81007094	白川	81007184	最上川	81007276	芦谷地沢	81007366	ヌノッベ幹線用水路
81007095	クマノ沢	81007185	利根別川	81007277	左股沢	81007367	ヌッカクシ富良野川
81007096	双雲別川	81007186	利根別川	81007278	奥左股沢	81007368	デボツナイ川
81007097	天幕沢	81007187	南利根別川	81007279	旧石狩古川	81007369	ホロボツナイ川
81007098	ニセイテシオマップ川	81007188	東利根別川	81007280	赤川排水	81007370	旭野川
81007099	リクマンベツ川	81007189	ポントネ川	81007281	大願川	81007371	山加川
81007100	ニセイノシキオマップ川	81007190		81007282	第一幹線排水溝	81007372	コルコニウシベツ川
81007101	白水川	81007191	志文川	81007283	第二幹線排水溝	81007373	江幌別川
81007102	黒岳沢	81007192	茂世丑川	81007284	中の沢川	81007374	エバナエホロカンベツ川
81007103	赤石川	81007193	千代谷川	81007285	ヒバイクシベツ川	81007375	トラシエホロカンベツ川
81007104	荒井川	81007194	二の沢川	81007286	赤川	81007376	
81007105	雄滝の沢	81007195	湯の沢川	81007287	炭窯沢川	81007377	北三十号川
81007106	小函ノ沢	81007196	美流渡一の沢川	81007288	ボン須部都川	81007378	嫩沢川
81007107	新大函ノ沢	81007197	石油の沢川	81007289	農場川	81007379	ピリカ富良野川
81007108	ニセイチャロマップ川	81007199	マップ川	81007290	北農沢川	81007380	柳の沢川
81007109	三番川	81007200	毛陽川	81007291	産化美唄川	81007381	二線川
81007110	バンケチャロマップ川	81007201	シコロ沢川	81007292	ホロウツナイ川	81007382	四線川
81007111	伏籠川	81007202	界川	81007293	奔美唄川	81007383	布礼別川
81007112	金の沢川	81007203	ボンネベツ川	81007294	新川	81007384	八線川
81007113	篠路新川	81007204	ボンボロムイ川	81007295	南一の沢川	81007385	布部川
81007114	一番川	81007205	雨煙別川	81007296	落合川	81007386	下の沢川
81007115	旧琴似川	81007206	ボンウエンベツ川	81007297	美唄滝の沢川	81007387	
81007116	創成川	81007207	杵臼川	81007298	我路の沢川	81007388	白鳥川
81007117	安春川	81007208	時登川	81007299	東美唄川	81007389	ボン布部川
81007118	音江別川	81007209	中の沢川	81007300	支礼比内川	81007390	中白鳥川
81007119	三樽別川	81007210	富士川	81007301	茶志内川	81007391	十線川
81007120	中の川	81007211	ヤリキレナイ川	81007302	14号川	81007392	十四線川
81007121	左股川	81007212	由仁川	81007303	支浦臼内川	81007393	
81007122	盤漢川	81007214	古山川	81007304	滝田川	81007394	十五線川
81007123	左股川	81007215	山榊排水路	81007305	二股沢川	81007395	勇振川
81007124	材木川	81007216	阿野呂川	81007306		81007396	十八線川
81007125	バンケチュベシナイ川	81007217	ボンアノロ川	81007307	ニシヤマサワガワ	81007397	紅葉川
81007126	第一茂平沢川	81007218	富野川	81007308	北光一の沢川	81007398	山部川
81007127	バンケチュベシナイ川	81007219	シリツルオマップ川	81007309	歌志内中の沢川	81007399	ヤマエ川
81007128	第二茂平沢川	81007220	一線の沢川	81007310	右ナエ川	81007400	二十五線川
81007129	早苗別川	81007221	ハリベツ川	81007311	中ナエ川	81007401	峰泊沢
81007130	ハセガワサワ	81007222	多良津川	81007312	滝の川	81007402	オンコ沢川
81007131	裏の沢川	81007223	築別川	81007313	幌倉川	81007403	西達布川
81007132	旧タ張川	81007224	東山川	81007314	赤間沢川	81007404	老節布川
81007133	二番川	81007225	イタイベツ川	81007315	オウタニザワガワ	81007405	
81007134	馬追運河	81007226	クオーベツ川	81007316	ミギオウタニザワガワ	81007406	川松沢川
81007135	富志戸川	81007227	草木舞沢川	81007317	桂川	81007407	岩魚沢川
81007136	輪厚川	81007228	於菟牛沢川	81007318	ゴリョウ川	81007408	奥の沢川
81007137	中の沢川	81007229	チョボツナイ川	81007319	バンケ幌内川	81007409	トナシベツ川
81007138	島松川	81007230	ホロカクルキ川	81007320	吉田の沢川	81007410	ポントナシベツ川
81007139	仁井別川	81007231	ボンクルキ川	81007321	マタガワ	81007411	結梗川
81007140	三別川	81007232	シークルキ川	81007322	二股川	81007412	ラウネベツ川
81007141	柏木川	81007233	シークルキ川	81007323	盤の沢川	81007413	エバナオマントシュベツ川
81007142	厚別川	81007234	滝沢川	81007324	三又川	81007414	バンケアラヤ川
81007143	野津幌川	81007235	マヤチ川	81007325	豊岡二線沢川	81007415	幌加沢川
81007144	小野津幌川	81007236	バンケマヤチ川	81007326	中の沢川	81007416	富士川
81007145	熊の沢川	81007237	南の沢川	81007327	泥川	81007417	ユクトラシュベツ川
81007146	漁川	81007238	熊の沢川	81007328	高根川	81007418	幾寅川

81007419	熊の沢川	81007509	雨煙内川	81007599	鵜川	81007689	白川第二支川
81007420	ルウオマンソラブチ川	81007510	雨煙別川	81007600	水沢川	81007690	白川第三支川
81007421	シケレベナイ沢川	81007511	雨煙別川	81007601	美瑛紅葉川	81007691	ニセイチャロマップ第二川
81007422	長の沢川	81007512	一線川	81007602	日の出川	81007692	ニセイチャロマップ第三川
81007423	金の沢川	81007513		81007603	川向川	81007693	迷川
81007424	トマム川	81007514	浅瀬川	81007604	オヤウンナイ川	81007694	ボンルベシナイ川
81007425	ペイユルシエベ川	81007515	五線川	81007605	硫黄沢川	81007695	由仁石狩川一の沢川
81007426	パンケヤーラ川	81007516	十三線川	81007606	アバレ川	81007696	由仁石狩川
81007427	パンケヤーラ川	81007517	早雲内川	81007607	瀬沢川	81007697	ホロカイシカリーの沢川
81007428		81007518	安達川の沢川	81007608	水無川	81007698	エイコの沢
81007429	エホロアカンベツ川	81007519	三十線川	81007609	アイヌ川	81007699	
81007430	ニゴリ沢川	81007520	朱鞠内川	81007610	ボン川	81007740	矢野沢
81007431	ホロカソラブチ川	81007521	石油沢川	81007611	八千代川	81007750	
81007432	一の沢川	81007522	中股沢川	81007612	稲荷川	81007751	カラ川
81007433	総富地川	81007523	ウツナイ川	81007613		81007752	富良野川
81007434	杉原谷川	81007524	滝の沢川	81007614	志比内川	81007753	ルルマップ川
81007435	炭山川	81007525	中の沢川	81007615	ノカナン沢	81007754	バケノ沢
81007436	砂金山沢川	81007526	エビシオマップ川	81007616	ビウケナイ川	81007755	幌内沢川
81007437	学園六号川	81007527		81007617	湧駒別川	81007757	ニューチャロマップ川
81007438	学園沢川	81007528	ウツナイ川	81007618		81007758	
81007439	スタップ川	81007529	カルウシナイ川	81007619	ビウケナイ第三沢川	81007759	
81007440	ワッカウエンベツ川	81007530	ルヤンベナイ川	81007620	熊の沢川	81007760	ラウネナイ川
81007441	真木沢川	81007531	泥川	81007621	クワウンナイ川	81007761	四番川
81007442	渋谷沢川	81007532		81007622	ボンクワンナイ川	81007762	前田ノ沢
81007443	岩谷沢川	81007533		81007623	カウン沢	81007763	当別川
81007444		81007534	陸の沢川	81007624	アイシポップ川	81007764	五番川
81007445	ルークシュベツ川	81007535		81007625	二見川	81007765	望月寒川
81007446	幌加徳富川	81007536	モシリウンナイ川	81007626	ユウセツ沢川	81007766	シーケヌフチ川
81007447	幌加徳富川	81007537	赤石川	81007627		81007767	幌加川
81007448	赤羽沢川	81007538		81007628	基北川	81007768	万計沢川
81007449	シミズノサワ	81007539	美深越沢川	81007629	ボンウシベツ川	81007769	中央長都排水
81007450		81007540	テセウルベシュベ川	81007630	永山2号川	81007770	中の沢川
81007451	福井谷川	81007541	オキリカップ川支流川	81007631	難波田川	81007771	穴の川
81007452	幌加尾白利加川	81007542	待合川	81007632	ペーバン川	81007772	オカバルシ川
81007453		81007543	吉野川	81007633	倉沼川	81007773	藤舞川
81007454	ベンケベタンガワ	81007544	ワッカウエンベツ川	81007634	サルン倉沼川	81007774	西御料川
81007455	芽生川	81007545	吉住川	81007635	ボン倉沼川	81007775	盤の沢川
81007456	大正用水	81007546	神社の沢川	81007636	北二線川	81007776	滝の沢川
81007457	面白内川	81007547	オロエン川	81007637	幌倉沼川	81007777	百松沢川
81007458	大鳳川	81007548	ヌブリコマ内大部川	81007638	倉沼川	81007778	一ノ沢川
81007459	チップベツ堺川	81007549	ナイエ川	81007639	下南部川	81007779	
81007460	堺川	81007550	西里川	81007640	ボンペーバン川	81007780	
81007461	柳川	81007551	拓北川	81007641	アラサワ	81007781	内別川
81007462	恵岱別川	81007552	七号川	81007642	ペーバン第三支川	81007782	奥手稲の沢川
81007463	小豆川	81007553	六号川	81007643	神水川	81007783	紋別川
81007464	御料川	81007554	ヨンカシュツベ川	81007644	近文内川	81007784	一の沢
81007465	桂之沢川	81007555	ハイシュベツ川	81007645		81007785	二の沢
81007466	鴨居沢川	81007556	キムクシュハイシュベツ川	81007646	当麻川	81007786	三の沢
81007467	シュリ川	81007557	珠万川	81007647	廠舎川	81007787	楓沢
81007468	石油沢川	81007558	イブンベウシ川	81007648	宮下川	81007788	苔の洞門
81007469	石油沢川	81007559	北星川	81007649	ボン牛朱別川	81007789	シヤマモナイ沢
81007470	美葉牛川	81007560	菊水川	81007650	清水川	81007790	
81007471	一の沢川	81007561	千蔵川	81007651	石渡川	81007791	南六号川
81007472	三の沢川	81007562	昇竜川	81007652	当麻熊の沢川	81007792	長追川
81007473	四の沢川	81007563	美瑛川	81007653	小沢川	81007793	南九号川
81007474	五の沢川	81007564	5号川	81007654	比布ウベツ川	81007794	大曲川
81007475	入志別川	81007565	雨粉川	81007655	十号沢	81007795	茂漁川
81007476	幌新太刀別川	81007566	石灰川	81007656	蘭留川	81007796	清田川
81007477	右大股川	81007567	西八号川	81007657	ヨーコシナイ川	81007797	山部川
81007478	高島川	81007568	新開十五号川	81007658	ヌツバオマ川	81007798	ラルマナイ川
81007479	梅の沢川	81007569	辺別川	81007659	パンケ川	81007799	金山沢
81007480	桜の沢川	81007570	宇莫別川	81007660	左股パンケ川	81007800	ルベシナイ川
81007481	真布川	81007571	沼崎川	81007661	狩布川	81007801	由仁石狩川二の沢川
81007482	藤の沢川	81007572		81007662	ボンケナイ川	81007802	シンバク川の川
81007483	アイヌ沢川	81007573	熊の沢川	81007663	九線沢川	81007803	ホロカイシカリー川
81007484	恵比寿川	81007574	堀の沢川	81007664	マタルクシ愛別川	81007804	三角点沢
81007485	支線沢川	81007575	俵真布川	81007665	熊の沢	81007805	天幕沢川
81007486	本陣の沢	81007576	十八線川	81007666	冷泉沢	81007806	ヤンベタツ川
81007487	幌新太刀別川	81007577	左股沢川	81007667	二十七線沢	81007807	音更沢川
81007488	秩父別川	81007578	精進川	81007668	クツウンベツ川	81007808	シビナイ川
81007489	沼田ボン川	81007579	雨月沢川	81007669	イワノサワ	81007809	スタブヤンベツ川
81007490	ボンニタシベツ川	81007580	旭川	81007670	ペイトル川	81007810	クチャンベツ川
81007491	石田の沢川	81007581	オイチャヌンベ川	81007671	ペーナイ川	81007850	オコタンベ川
81007492	沼田ボン川	81007582	二子沢川	81007672	ボンアンタロマ川	81007851	モンルン美苗川
81007493	大枝沢川	81007583	大曲沢川	81007673		81007852	漁入沢川
81007494	多度志川	81007584	北瑛川	81007674	ウエンナイ川	81007853	空沼沢川
81007495	多度志川	81007585	美田川	81007675	岩内川	81007854	駅通沢川
81007496	屈折志内川	81007586	島牛川	81007676	岩内支線川	81007855	由良川
81007497	東ウツカ沢川	81007587	瑠辺薬川	81007677	シビナイ川	81007900	トツ沢川
81007498	幌内川	81007588	二股川	81007678	茅刈別川	81007901	長谷川沢川
81007499	大ヌツ川	81007589	オマン川	81007679	茅刈別第一支川	81007902	北沢川
81007500	御料沢川	81007590	ルベシベ三線川	81007680	キヨミズサワ	81007903	エキモアンルル川
81007501	ニセイノシュケオマップ川	81007591	美瑛美馬牛川	81007681	茅刈別第四支川	81008001	尻別川
81007502	ニセイパロマップ川	81007592	美馬牛大成川	81007682	茅刈別第三支川	81008011	森別川
81007503	長留内川	81007593	置杵牛川	81007683	トイマルクシュベツ川	81008012	志根津川
81007504	幌加内川	81007594	ニタチバウマナイ川	81007684	南の沢川	81008013	フルチャツナイ川
81007505		81007595	協成川	81007685	オタツニタイオマップ川	81008014	オサンナイ川
81007506	土谷の沢川	81007596	水の沢川	81007686	ボンルベシベ川	81008015	パンケ目国内川
81007507	ヤウンナイ川	81007597	砲台の沢川	81007687	古川	81008016	パンケ目国内川
81007508	沼牛川	81007598	かじかの沢川	81007688	白川第一支川	81008017	蘭越第一川

81008018	目名川	81008165	カシブニ川	81010048	青森団体の沢川	81012013	雪裡川
81008019	逆川	81008166	鳥井の沢川	81010049	十三線の沢川	81012014	シセツリ川
81008020	茅部川	81008167	新見の沢川	81010111	毛似瀧川	81012015	別保川
81008021	小南部川	81008168	知来別川	81010112	ホロカンベ川	81012016	旧雪裡川
81008022	南部川	81008169	ボンクトサン川	81010113	オビラルカ川	81012017	遠矢川
81008023	浅瀬川	81008170	青川	81010114	ベンケオビラルカ沢川	81012018	久蕃呂川
81008024	馬場川	81008171	赤川	81010115	シュッタノ沢川	81012019	達古武川
81008025	昆布川	81008172	山ヤの川	81010116	ソソシ沢川	81012020	チリシネ沢川
81008026	ドロ川	81008173	北登の川	81010117	サヌシュベ川	81012021	アレキナイ川
81008027	ニセコアンベツ川	81008174	群馬川	81010118	ホロカサヌシュベ沢川	81012022	シラルトロエトロ川
81008028	大沢の川	81008175	岩山の川	81010119	ヌタバマナイ川	81012023	コッタロ川
81008029	名無川	81008176	ツツミの沢川	81010120	ニニツプナイ沢川	81012024	ヌマオロ川
81008030	ルベシベ川	81008177	金山の沢	81010121	アリサラップ川	81012025	オソベツ川
81008031	真狩川	81008178	オロウエン支線川	81010122	ボンソウシュベツ川	81012026	多和川
81008032	滝の沢川	81008179	金屋の沢川	81010123	フンベツ沢川	81012027	多和川
81008033	尻別1号川	81008180	ケショマツ川	81010124	五の沢川	81012028	ボン多和川
81008034	親爺川	81008184	寺の沢川	81010125	ベベシエル川	81012029	オタツニウシ川
81008035	硫黄川	81009001	後志利別川	81010126	湯の沢川	81012030	磯分内川
81008036	ソウスケ川	81009011	真駒内川	81010127	一休の沢川	81012031	
81008037	倶登山川	81009012	鹹川	81010128	三点の沢川	81012032	人見無川
81008038	砂利川	81009013	丸山川	8101001	沙流川	81012033	竹内川
81008039	ヌップリ寒別川	81009014	上ノ沢冷水川	81011011	エシヨロカン沢川	81012034	秋田川
81008040	ガル川	81009015	トンケ川	81011012	福満川	81012035	仁多川
81008041	ペーベナイ川	81009016	ボン目名川	81011013	シラウ川	81012036	とう別川
81008042	ワッカサツ川	81009017	バンケオイチャヌンベ川	81011014	オハウシナイ川	81012037	
81008043	オロッコ川	81009018	馬場川	81011015	アベツ川	81012038	チャランケナイ川
81008044	カシブニ川	81009019	トマンケシナイ川	81011016	二風谷川	81012039	
81008045	中野沢川	81009020		81011017	シケレベ川	81012040	尾札部川
81008046	喜茂別川	81009021	チブタウシナイ川	81011018	看香川	81012041	エネトコマツ川
81008047	登延頃川	81009022	メツ川	81011019	額平川	81012042	シケレベ川
81008048	オロウエンシリベツ川	81009023	下ハカイマツ川	81011020	トウナイ川	81012043	跡佐川
81008049	花丘川	81009024	ブイタウシナイ川	81011021	ボロケシオマツ川	81012044	湯川
81008050	ソーケシユオマベツ川	81009025	上ハカイマツ川	81011022	池壳川	81012045	
81008051	尻別六号川	81009026	サックルベツ川	81011023	仁世宇川	81012111	下仁々志別川
81008052	尻別七号川	81009027	ホンシブンナイ川	81011024	オタリオマツ川	81012112	オリヨマツ川
81008053	大沢川	81009028	上シブンナイ川	81011025	イワチシ川	81012113	ボン仁々志別川
81008111	堤の沢川	81009029	黒岩川	81011026	岩内川	81012114	オンネナイガワ
81008112	白井川	81009030	珍古辺川	81011027	サンナコロ川	81012115	共和川
81008113	白井川	81009031	チュウシベツ川	81011028	一号ノ沢川	81012116	幌呂川
81008114	ツバメの沢川	81009032	ピリカベツ川	81011029	中の沢川	81012117	大島川
81008115	クスリの沢川	81009111	利別目名川	81011030	銀沢	81012118	オンネナイ川
81008116	湯出の沢川	81009112	トライシガワ	81011031	岡春部川	81012119	
81008117	三之助川	81009113	オチャラッベ川	81011032	バンケウシャツ川	81012120	
81008118	三之助第一川	81009114	濁川	81011033	三号の沢川	81012121	モホロ川
81008119	下賀老川	81009115	畑の沢川	81011034	バンケウシャツ川	81012122	更生川
81008120	上賀老川	81009116	オチャラッベ川	81011035	滝の沢川	81012123	一番川
81008121	貝殻沢川	81009117	五間橋沢川	81011036	千呂露川	81012124	二番川
81008122	松村沢川	81009118	新御影沢川	81011037	バンケヌーシ川	81012125	
81008123	内山沢川	81009119	左股川	81011038	バンケヌーシ川	81012126	ツルワシナイ川
81008124	ボン貝殻沢川	81009120	右股川	81011039	ウエンザル川	81012127	
81008125	五十戸第一川	81009121	金山川	81011111	貴氣別川	81012128	
81008126	馬場第一川	81009122		81011112	セタナイ川	81012129	アシベツ川
81008127	イヌフレベツ川	81009123	後志利別川	81011113	ニタツナイ川	81012130	
81008128	桂の沢川	81009124	ベタヌ川	81011114	アブシ川	81012131	十三線川
81008129	矢筈の沢川	81009125	イケノダイ川	81011115	総主別川	81012132	モセツリ川
81008130	青山第一川	81009126		81011116	宿主別川	81012133	オンネスターシナイ川
81008131	柳の沢川	81010001	鶴川	81011117	バンケイワナイ川	81012134	
81008132	バンケ幌内川	81010011	珍川	81011118	バンケイワナイ川	81012135	ホロナイ川
81008133	一の沢川	81010012	モイベツ川	81011119	シドニ川	81012136	
81008134	幌別川	81010013	アツベツ川	81011120	ウエンハエシナイ沢川	81012137	アイシナイ川
81008135	新富川	81010014	イクベツ沢川	81011121		81012138	トリウシ川
81008136	昆布川	81010015	中の沢川	81011122	バンケハユシニナイ川	81012139	
81008137	川上川	81010016	似瀧川	81011123	バンケユツクルベシュベ沢	81012140	
81008138		81010017	カイカニ沢川	81011124	バンケユツクルベシュベ沢(幸太郎沢)	81012141	
81008139	ニセコアンベツ一号川	81010018	イエナツ川	81011125	シュウター川	81012142	ボンセツリ川
81008140	ニセコアンベツ二号川	81010019	キナウス川	81011126	バンケボロナイ川	81012143	武佐川
81008141	黒川	81010020	ルベシベ川	81011127	一ノ沢	81012144	オゼラシケ川
81008142	十六号川	81010021	穂別川	81011128	バンケボロナイ川	81012145	サンタクンベ川
81008143	十七号川	81010023	幌去川	81011129		81012146	別保川
81008144	模範林川	81010024	トサノ川	81011130	ホロカワウシャツ川	81012147	ケネチャラシベツ川
81008145	知来別川	81010025	オソスケナイ川	81011131	バンケユクトラシナイ川	81012148	オンネナイ川
81008146	武井川	81010026	チクニナイ川	81011132	バンケユクトラシナイ川	81012149	渡辺川
81008147	石村川	81010027	バンケシケレベ沢川	81011133	春別沢川	81012150	ボンクチョロ川
81008148	四線の川	81010028	バンケボロカアンベ沢川	81011134	トメチニ沢	81012151	
81008149	大沢川	81010029	シュブキウシナイ沢川	81011135	二岐沢	81012152	モクチョロ川
81008150	南別川	81010030	オロロツ沢川	81011136	二ノ沢	81012153	エネコロンベツ川
81008151	福田川	81010031	バンケニニウ川	81011137	五ノ沢	81012154	バルマイ川
81008152	カシュンベツ川	81010032	バンケニニウ川	81011138	六ノ沢	81012155	オモシロンベツ川
81008153	カシュンベツ川	81010034	ニセイバオマナイ川	81011139	七ノ沢	81012156	ホマカイ川
81008154	ジャコ川	81010035	タンネナイ沢川	81011140	九ノ沢	81012157	チョクベツ川
81008155	クトサン二号川	81010036	双珠別川	81011141	四ノ沢	81012158	モアレキナイ川
81008156	クトサン四号川	81010037	バンケシュル川	81011142	元伊勢川	81012159	
81008157	クトサン三号川	81010038	シム川	81011143	三角点沢	81012160	
81008158	一線の沢川	81010039	バンケシュル川	81012001	釧路川	81012161	
81008159	ボンクトサン二号川	81010040	ユウベノ沢川	81012002	新釧路川	81012162	
81008160	ペーベナイ川	81010042	滝の沢川	81012003		81012163	
81008161	トド川	81010044	アスの沢川	81012004	アメマス川	81012164	
81008162	右沢一号川	81010045	ボロカトマム川	81012011	仁々志別川	81012165	左二号川
81008163	波川	81010047	一線沢川	81012012	第一幹線排水路	81012166	
81008164	九区川					81012167	

81012168		81013209	下ワシツ川	81013301	
81012169	五十石川	81013210	下ワシツ小川	81013302	戸島別川
81012170	シロンド川	81013211	上ワシツ川	81013303	ベベキキ川
81012171	クニクンナイ川	81013212	上ワシツ小川	81013304	
81012172	シュンケツブシュナイガワ	81013213	ヒラボラオマナイ川	81013305	岩内川
81012173		81013214		81013306	ソウシベツ川
81012174	チヨマナイガワ	81013215	塩幌川	81013307	
81012175	上チヨウマナイ川	81013216	二の沢川	81013308	越路の沢川
81012176	ボンチヨマナイガワ	81013217	三の沢川	81013309	南岩内川
81012177		81013218	四の沢川	81013310	岩内川
81012178	オンネナイ川	81013219		81013311	北岩内二の沢川
81012179		81013220	四の沢川	81013312	
81012180	オクオソベツ川	81013221	ゴケ川	81013313	
81012181		81013222	バンケトブシ川	81013314	ヌウナイサワ
81012182	南タワ川	81013223	ベンケドメルベシユベ川	81013315	カルベシナベ川
81012183	イツチベツ川	81013224	バンケトブシ川	81013316	コイカクシュサツナイ川
81012184		81013225	バンケトブシ小川	81013317	六ノ沢
81012185		81013226	登良利川	81013318	七ノ沢
81012186		81013227	北大誉地川	81013319	林ノ沢
81012187		81013228	大誉地川	81013320	ウツベツ川
81012188		81013229	登根川	81013321	
81012189		81013230	小黒川	81013322	
81012190	最栄利別川	81013231	バンケクンベツ川	81013323	新帯広川
81012191	コボウガワ	81013232	新田川	81013324	
81012192	奥春別川	81013233	恩根内川	81013325	
81012193	シケレベンベツ川	81013234	斗満川	81013326	八千代川
81012194	ユウバエガワ	81013235	ポントナム川	81013327	一己川
81012195	久江川	81013236		81013328	上伏古川
81012196	ソーウスベツ沢川	81013237	大辛川	81013329	
81012197	向中オソベツ川	81013238	新斗満川	81013330	雄馬別川
81013001	十勝川	81013239	五の沢	81013331	鈴蘭川
81013002	十勝川	81013240	斗満熊の沢	81013332	エンド川
81013011	カンカンサワ	81013241	清水川	81013333	ボンバンケチン川
81013012		81013242	宇遠別川	81013334	
81013013	背負川	81013243	陸別川	81013335	
81013014	下牛首別川	81013244	取布朱川	81013336	オビチャ川
81013015	旧利別川	81013245	止若川	81013337	ウオップ川
81013016	牛首別川	81013246	中陸別川	81013338	サンケウオップ川
81013017	礼作別川	81013247	作集川	81013339	ペイトル川
81013018	打内川	81013248	豊作川	81013340	パラメム小川
81013019	利別川	81013249	鹿山川	81013341	シリクニ川
81013020	猿別川	81013250	分流川小川	81013342	
81013021	途別川	81013251	熱祿別川	81013343	ナイタイ川
81013022	メン川	81013252	熱川	81013344	
81013023	士幌川	81013253	熱川	81013345	三の沢川
81013024	札内川	81013254	トロマイ川	81013346	セタ川
81013025	北進沢川	81013255	リクベツ熊の沢川	81013347	二の沢川
81013026	帯広川	81013256	熊泣川	81013348	三十四の沢川
81013027	音更川	81013257	熊渡川	81013349	不二川
81013028		81013258	日宗川	81013350	八千代川
81013029		81013259	旧途別川	81013351	糠平川
81013030	然別川	81013260	旧途別川	81013352	五ノ沢
81013031	シシカリベツ川	81013261	稲志別川	81013353	タウシュベツ川
81013032	シブサラビバウシ川	81013262	茂発谷川	81013354	メトセツ川
81013033	美蔓川	81013263		81013355	幌加川
81013034	美生川	81013264	糠内川	81013356	二の沢川
81013035	美馬牛川	81013265	牧場川	81013357	三の沢川
81013036	ピウカ川	81013266		81013358	五ノ沢
81013037	芽室川	81013267		81013359	ユウナイ川
81013038	熊牛川	81013268	サラベツ川	81013360	十三ノ沢川
81013039	ホネオップ川	81013269		81013361	十四の沢川
81013040	佐幌川	81013270	ベベギリ川	81013362	中の川
81013041		81013271		81013363	二の沢川
81013042	バンケニコロ川	81013272		81013364	三の沢川
81013043	バンケニコロ川	81013273	サツチャルベツ川	81013365	四の沢川
81013044	バンケナイ川	81013274	イタラタラキ川	81013366	
81013045	オソウシ川	81013275		81013367	五の沢川
81013046	バンケキナウシ川	81013276	猿別川	81013368	六の沢川
81013047	バンケキナウシ川	81013277	古舞川	81013369	鎮録川
81013048	ピシカチナイ川	81013278	アカンボ川	81013370	タアウシュツ川
81013049	ニベツ川	81013279	農場川	81013371	ハギノ川
81013050	バンケベツ川	81013280	相生沢川	81013372	
81013051	チカベツ川	81013281	長流枝内川	81013373	矢部川
81013052	トムラウシ川	81013282	セキネザウ川	81013374	バンケチン川
81013053	トノカリウシュベツ川	81013283	アネツ川	81013375	トナムベツ川
81013054	ボン十勝川	81013284	伊忽保川	81013376	トナム川
81013055	上ホロカ川	81013285		81013377	ルオセベツ川
81013056	ホロカ十勝川	81013286	サククシュオルベツ川	81013378	トナム第二川
81013057	ユウ十勝川	81013287		81013379	バンケチン川
81013058		81013288		81013380	
81013059		81013289	士幌川	81013381	ボンチン川
81013060		81013290	売買川	81013382	
81013111		81013291	機関庫の川	81013383	バンケウレトイ川
81013112	砂川	81013292	第二売買川	81013384	ラウネナイ川
81013113	礼文内川	81013293	タロウエモン川	81013385	バンケウレトイ川
81013114	コタノロ川	81013294	清美川	81013386	瓜幕川
81013115	十一線川	81013295	基線川	81013387	ポロナイ川
81013116	農野牛川	81013296	ヌップ川	81013388	友進川
81013117		81013297	オケネ川	81013389	演習場内一川
81013118	上農野牛川	81013298	清川	81013390	バンケビバウシ川
		81013299	北清川		
		81013300			

81013391	ヨシノ川	81013483		81203124	茂兵知安川	81210001	佐呂間別川
81013392	池戸川	81013484	御上川	81203125	熊ノ沢川	81210011	テイネ川
81013393	柏川	81013485		81203126	ボンビラナイ川	81210012	芭露川
81013394	南一線川	81013486	然見川	81204001	北見幌別川	81210013	志撫子川
81013395	クテクウシ川	81013487	イクシナガワ	81204011	ニシナイ川	81210014	計呂地川
81013396	上幌内川	81013488		81204012		81210015	床丹川
81013397	鹿の沢川	81013489	フウチャシナイ川	81204013		81210016	オンネトカロチ川
81013400	幌内川	81013490	タテヤ沢	81204014	ケモマナイ川	81210017	トッブウシベツ川
81013401	第五西上幌内川	81013491	東トノカリ沢	81204015	バンケナイ川	81210018	アネツプナイ川
81013402	ピシカチナイ沢川	81013492		81204016	ベンケナイ川	81210019	ライトコロ川
81013403	オソウシュ川	81013493		81204017	四線川	81210020	イワケシュケコマナイ川
81013404	然別川	81013494	十六の沢川	81204018	オムロシュベツ川	81210021	仁倉川
81013405	ヤンベツ川	81013495	十七の沢川	81204019	毛登別川	81210022	知来川
81013406	ヌブリバクシュベツ川	81013496	百十四の沢川	81204020	ベヤマン川	81210023	三線川
81013407	シシカリベツ川	81013497	二十の沢川	81204021	福井ノ沢川	81210024	ブシュケシヨマナイ川
81013408	平和川	81013498	庄内川	81204022	岩屋ボウルンベツ川	81210025	武士川
81013409	ベンケ川	81201001	声間川	81204023	ボンボロベツ川	81210026	オンネルベシベ川
81013410	ニタナイ川	81201002	声間川	81204024	タンチベナイ川	81210027	イナヤンオマツ川
81013411	トヤマ川	81201011	サラキトマナイ川	81204111	ボンバンケナイ川	81210028	ワカケレベツ沢川
81013412	二の沢川	81201012	ウツナイ川	81204112	藤田ノ沢川	81210029	ブトイサロマ沢川
81013413	ピノバイロ川	81201013	タツニウシナイ川	81204113		81210030	サマツケサロマ沢川
81013414	奥の沢川	81201014	チフクシュナイ川	81204114	三平ノ沢川	81210111	キナウシ川
81013415	関山川	81201015	宇流谷川	81204115	沖繩ノ沢川	81210112	本間沢川
81013416	土井川	81201016	炭焼の沢川	81204116		81210113	ボン川
81013417	御影川	81201111	西一号川	81204117		81210114	西の沢川
81013418	羽田桐川	81201112	ニタトロオマナイ川	81204118	ボウルンベツ川	81210115	東の沢川
81013419	洪山川	81201113		81205001	徳志別川	81210116	七号沢川
81013420	バンケホロナイ川	81202001	猿弘川	81205011	逆川	81210117	吉倉川
81013421	雨山川	81202011	狩別川	81205012	タチカラウシナイ川	81210118	
81013422	西洪山川	81202012	ボロ川	81205013	オフンタルマナイ川	81210119	佐藤の沢川
81013423		81202013	宗谷濁川	81205014	三線の沢川	81210120	
81013424	久山川	81202014	成田川	81205015	ベンケカヨナイ川	81210001	斜里川
81013425	イソ川	81202015		81205016	クサウンナイ川	81210111	猿間川
81013426	手洗川	81202016	ボンボロ川	81205111	志美宇丹川	81211012	
81013427		81202017		81205112		81211013	エトンビ川
81013428	中野川	81202018	ボロナイ川	81205113	ニタツナイ川	81211014	ペーメン川
81013429		81202019		81205114	ツネオマナイ川	81211015	
81013430	御影中央川	81202020		81205115		81211016	オサウシ川
81013431	造林川	81202021	セキタンベツ川	81205116		81211017	札弦川
81013432	小林川	81202022	シトシュベツ川	81206001	幌内川	81211018	アタックチャ川
81013433		81202023		81206011		81211019	タテクンナイ川
81013434		81202024		81206012		81211020	ユクリイオロマナイ沢川
81013435	上小林川	81202111	ニタチナイ川	81206013	オチフネ川	81211021	ホロカサル川
81013436		81202112	一号線川	81206014		81211022	三の沢川
81013437	ベケレベツ川	81202113	南の沢	81206015	滝の沢川	81211111	猿間川
81013438	ナイ川	81202114	雪の沢	81206016		81211112	秋の川
81013439		81202115	三号線川	81206017	ニセカオマナイ川	81211113	豊里川
81013440		81202116	七号線川	81206018	ニセカオマナイ川	81211114	
81013441	イワシマクシュベツ川	81202117	十三点沢	81206019	オシトツナイ沢川	81211115	
81013442		81202118	十五号線川	81206020	バンケオロビリカイ川	81211116	水無川
81013443	上佐幌川	81202119	十七号線川	81206021	ベンケオロビリカイ川	81211117	ベケレイ川
81013444	バンケオタソイ川	81203001	嶺別川	81206022	イキタライロンニエ川	81211118	フカバ川
81013445	ベンケオタソイ川	81203002		81206023	砂金川	81211119	
81013446	広内川	81203011	豊寒別川	81206024	オロウエンボロナイ川	81211120	ボンイクシナベツ川
81013447	中新得川	81203012	クツチャロ川	81206111	右の沢川	81211121	シュンクンベツ川
81013448	バンケ新得川	81203013	クツチャロ川	81207001	興部川	81211122	
81013449	九号川	81203014	エボト川	81207011	宇津川	81211123	チエサクエントンビ川
81013450	ベンケ新得川	81203015	宇曾丹川	81207012	班溪川	81211124	一の沢川
81013451	藤越川	81203016	嵐川	81207013	ベンケ川	81211125	エトンビ川
81013452	ビタラウシ川	81203017	十七線川	81207014	忍路子川	81211126	オニセツ沢川
81013453	下新内川	81203018	茂宇津内川	81207015	一滑の沢川	81211127	二股川
81013454	北新内川	81203019	宇津内川	81207016	藏粉の沢川	81211128	タラタラツベ川
81013455	一の沢川	81203020	鬼河原川	81207017	米田の沢川	81211129	一の沢川
81013456	西佐幌川	81203021	一己内川	81207018	札滑川	81211130	二ノ沢
81013457		81203022	平賀内川	81207019	本間の沢川	81211131	下ホロカサル川
81013458	マッカウシ川	81203023	平太郎沢川	81207020	興部川	81211135	
81013459	ボンニコロ川	81203024	兵知安川	81207111	山形団体の川	81212001	遠別川
81013460		81203025	知駒内川	81207112	砂金沢川	81212011	七号ノ沢川
81013461		81203026	郡ノ沢川	81207113	六線の沢川	81212012	ルベシュベ川
81013462	キナウシ沢川	81203027	掬水川	81208001	藻興部川	81212013	共栄ノ沢川
81013463	シラユキ川	81203028	中の川	81208002	瑠璃川	81212014	バンケホロベツ川
81013464	シイニベツ川	81203029	シュウマロネツ川	81208011	ボンロチ川	81212015	二十四号沢川
81013465		81203030	チュビタウシュナイ川	81208012	右の沢川	81212016	ベンケホロボツ川
81013466	クマ沢川	81203031	稚宇遠川	81208013		81212017	オモシルベツ川
81013467	ポントムラウシ川	81203032	平野川	81208014	於達辺川	81212018	ウヘンベツ川
81013468	ユウトムラウシ川	81203033		81208015	黒沢川	81212019	ヌブリバオマナイ川
81013469	ユウトムラウシ二ノ沢	81203034	栄川	81208016	フトロノ沢川	81212020	ヌブリバオマナイ川
81013470		81203111	筑紫川	81208017	八号の沢川	81212021	初山別沢川
81013471	カムイサンケナイ川	81203112	安別川	81208018	十二号の沢川	81212022	又木ノ沢川
81013472	ヌブントムラウシ川	81203113	二号沢川	81208019	十三号の沢川	81212023	鉄砲ノ沢川
81013473	ヌブント九の沢川	81203114	ボン仁達内川	81208111	中の沢川	81212024	熊ノ沢川
81013474	東沢	81203115	オサチナイ川	81209001	藻蔵川	81212025	フィヤムナイ川
81013475	バンケトムラウシ川	81203116		81209002	元丘川	81212026	滝ノ沢川
81013476		81203117	熊の沢川	81209011		81212027	
81013477	オビリネツ川	81203118	宇津内川	81209012	シマララギ川	81212028	
81013478	ピリカベタヌ沢川	81203119		81209013	上モベツ川	81212111	
81013479	エサオマントツベツ川	81203120	藤井川	81209014	クツチャナイ川	81213001	羽幌川
81013480	アネベツ川	81203121	一の沢川	81209015	上鴻之舞右沢川	81213011	大沢川
81013481	毛根別川	81203122	間ノ川	81209111		81213012	二股沢川
81013482	オタトンベツ沢川	81203123	中ノ川	81209112	クツチャナイ右沢川	81213013	計那詩川

81213014	二十二線沢川	81217024	来馬川	81221121		81227013	オバケ川
81213015	デト二股川	81217025	朱太川	81221122	美沢川	81227014	メナシュンベツ川
81213016	照葉沢川	81217111	下白炭川	81221123		81227015	ニオベツ川
81213017	奥右沢川	81217112	泥川	81221124	植苗川	81227016	シマン川
81213018	中二股川	81217113	鼓の沢川	81221125	勇振川	81227017	ルテンベツ川
81213019	逆川	81217114	チョボシナイ川	81221126	丸山川	81227018	ソガベツ川
81213020	小川沢川	81217118	赤井川	81221127	フモンケ川	81227111	ムコロベツ川
81213111	手順沢川	81217119	白井川	81221128	ホカンカニ川	81227112	メナシュンベツ川
81213112	待宵沢川	81217120	角十川	81221129		81227113	メナシュン川
81214001	古丹別川	81217121	賀老川	81221130	明春辺川	81227114	シンノシケシュマン川
81214011	江島の沢川	81217122	中の沢川	81221131		81227115	ルテンベツ二号川
81214012	八線沢	81217123	下来馬川	81221132		81228001	豊似川
81214013	三毛別川	81218001	厚沢部川	81222001	厚真川	81228011	二線川
81214014	チエボツナイ川	81218011	鹹川	81222011	軽舞川	81228012	カシュンナイ川
81214015	アノトロマ川	81218012	目名川	81222012	知決辺川	81228013	カムメロベツ川
81214016	小平越沢川	81218013	小黒部川	81222013	ウクル川	81228014	
81214017	大曲沢川	81218014	安野呂川	81222014	東和川	81228015	パンケアイアン沢川
81214018	大曲沢	81218015	鶉川	81222015	顔美宇川	81228016	
81214019	二股川	81218016	古佐内川	81222016	オコッコ沢川	81228111	下豊似川
81214020		81218017	館川	81222017	シュルク沢川	81229001	歴舟川
81214111	八号の沢川	81218018	幌内川	81222018	鬼岸辺川	81229002	メム川
81214112	松下沢川	81218019	沼の沢川	81222019	ショロマ川	81229011	振別川
81214113	マルシメ沢川	81218020	糠野川	81222020	メルクンナイ沢	81229012	パンケタイキ川
81214114	ルベシユベナイ川	81218021	泥川	81222021	ショウシウシ川	81229013	ベンケタイキ川
81214115	ニセイウシュナイ沢	81218022	焼木尻沢川	81222111	当麻内川	81229014	豊里川
81214116	サカンベツ沢	81218023	厚沢部川	81222112	野安部川	81229015	歴舟中の川
81214117	サンケマップ沢	81218024	濁川	81222113	近悦府川	81229016	ベンケ日方川
81215001	小平薬川	81218025	須賀川	81222114	ベンケ沢川	81229017	ボンヤオロヌツ川
81215011	イナリマップ沢川	81218026	泉沢川	81222115	日高幌内川	81229018	マオロマップ川
81215012	折真布川	81218111	意養川	81223001	厚別川	81229111	ヌビナイ川
81215013	桑増川	81218112	キライベツ沢川	81223002	里平川	81229112	ボンニの沢川
81215014	沖内川	81218113	吉弥沢川	81223011	受乞川	81229113	クマの沢川
81215015	オトイチセコロ川	81218114	清水川	81223012	元神部川	81229114	コウエイ川
81215016	オトイチ川	81218115	上濁川	81223013	比宇川	81229115	西コウエイ川
81215017	鷺ノ巣沢川	81218116	目名川	81223014	厚別川	81229116	支五の沢川
81215018	一線沢川	81218117	小鶴川	81223015	チライコッベ川	81229117	
81215019	下記念別沢川	81218118	庄兵衛沢川	81223016	里平右一号川	81230001	浦幌十勝川
81215020	砂寒別川	81218119	天作沢川	81223017	ウエンテシカン川	81230002	浦幌川
81215021	石炭沢川	81218120	社の山川	81223111	元神部左の沢川	81230011	
81215022	タキノサワ	81218121	ガロウ沢川	81223112	茅呂川	81230012	浦幌十勝川
81215023	中記念別沢川	81218122	矢櫃沢川	81223113	イタラッキ川	81230013	十勝静内川
81215024	十五線沢川	81218123	笹毛堂沢川	81224001	新冠川	81230014	旧浦幌川
81215025	上記念別沢川	81218124	類雪沢川	81224011	高江川	81230015	常室川
81215026	ケチカウエンオピラシベ川	81218125	次郎沢	81224012	チョリバライ川	81230016	留真川
81215027	奥記念別川	81219001	貫気別川	81224013	アクマップ川	81230017	瀬多来川
81215028		81219011	新山梨川	81224014	セブ川	81230018	仁生川
81215111	中ノ沢川	81219012	牡滝別川	81224015	トマチャイン川	81230019	
81215112	ボン沖内川	81219013	小花井川	81224016	モウレルカシュベ沢	81230020	
81215113	三線沢川	81219014	オロエンヌキベツ川	81224017	シュウレルカシュベ沢	81230021	川流布川
81215114	オピラフネツアンナイ沢川	81219015	オーホナイ川	81224018	サツナイ沢	81230022	
81215115	ミノ沢	81219016	貫気別川	81224019	ヌカンライ沢川	81230023	エキテイ川
81215116	協和ノ沢川	81219017	ボンヌキベツ川	81224020	バイラル別川	81230024	オベトン川
81215117	イタラカオマップ	81219018	ニフシナイ川	81224021	ベツビリガイ沢	81230111	下頃辺川
81215118	ヒフミサワ	81219111	ボンベツ川	81224111	アクマップ左の沢川	81230112	
81216001	余市川	81219112	上泉川	81225001	静内川	81230113	フルマントンベツ川
81216011	登川	81219113	ベタヌ川	81225002	静内川	81230114	一本沢川
81216012	冷水川	81219114	美和川	81225003	コイボクシュシビチャリ川	81230115	下頃部川
81216013	後志種川	81220001	長流川	81225011	豊畑川	81230116	カタサルベツ川
81216014	砥の川	81220011	社管川	81225012	ベラリ川	81230117	旧下頃辺川
81216015	然別川	81220012	レルコマベツ川	81225013	炭山川	81230118	仁生支沢
81216016	ビツバ川	81220013	パンケ川	81225014	シュンベツ川	81230119	浦幌オンネナイ川
81216017	上尾根内川	81220014	弁景川	81225015	ポヨップ沢川	81230120	茂川流布沢川
81216018	土木川	81220015	幸内川	81225016	パンケベツ沢川	81231001	音別川
81216019	赤井川	81220016	白水川	81225017	パンケベツ沢川	81231011	尺別川
81216020	白井川	81220017	徳舜管川	81225018	コイカクシュシビチャリ川	81231012	アカタノンベ川
81216021	賀老の沢川	81220018	カバユサンナイ川	81225019	ベテガリ沢川	81231013	オコタヌンベ川
81216022	小樽川	81220019	紫明川	81225111	上アブカサンベ沢川	81231014	トウンベ川
81216023	アメマス沢川	81220020	三階滝川	81225112	イドンナップ川	81231015	ムリ川
81216111	小登川	81220021	左沢川	81225113	ボンイドンナップ川	81231016	チャンベツ川
81216112	フレトイ川	81220111	ソウベツ川	81225114	ナメワッカ沢	81231017	カラマン沢川
81216113	ボン然別川	81220112	早月川	81225115		81231018	サトンベツ川
81216114	池田川	81220113	大川	81225116	ボンパンベツ沢	81231019	ボンオンベツ沢川
81216115	轟ガロウ沢川	81220114	小弁景川	81225117	大河原沢	81231111	
81216116	青井川	81220115	昭園川	81225118	ナナン沢川	81231112	シケレベ川
81216117	母沢	81220116	コノエオサレベツ川	81225119	ベニカル沢	81231113	シベツ沢川
81216118	轟中の川	81221001	安平川	81225120	サツシビチャリ沢川	81231114	ボンムリ沢川
81216119	山一沢川	81221011	勇弘川	81225121	ベツビリガイ沢川	81231115	ヌブキベツ川
81217001	朱太川	81221012	遠浅川	81226001	元浦川	81231116	イツカンベツ沢川
81217011	三ツ滝の川	81221013	ニタツボロ川	81226002	ニシュオマナイ川	81232001	茶路川
81217012	金が沢川	81221014	支安平川	81226011	ケバウ川(野深)	81232002	和天別川
81217013	ウエンベツ川	81221111		81226012	ベツチャリ川	81232003	コイカタホロカチヨロ川
81217014	白炭川	81221112	美々川	81226013	ナイ川	81232011	恋穂川
81217015	五十嵐川	81221113	トキサタマップ川	81226014	ショロカンベツ川	81232012	シャチホロ川
81217016	中の川	81221114		81226015	ソエマツ川	81232013	カリシヨ川
81217017	添別川	81221115	オタルマップ川	81226016	シロチノミ川	81232014	フレイベツ川
81217018	熱郭川	81221116	ボンオタルマップ川	81226017	ショシベツ川	81232015	
81217019	黒松内川	81221117	丹治沼川	81227001	日高幌別川	81232016	縫別川
81217021	歌才川	81221118	パンケナイ川	81227002	日高幌別川	81232017	シュウトナイ川
81217022	幌内川	81221119	パンケナイ川	81227011	ケバウ川(西舎)	81232018	ピラウンナイ川
81217023	幌加朱太川	81221120		81227012	トメナ川	81232019	トンベ川

81232020	イロベツ川	81235128	フツポウシ川	81239018		81503001	音福府川
81232021	タクタクベオベツ川	81235129	下フツポウシ	81240001	当幌川	81503002	元福府川
81232022	チクベンニナイ川	81235130	フツポウシ左二俣川	81240011	モトムラコタン川	81503003	オコツナイ川
81232023	ヒラカシュナイ川	81235131		81240012	エトシナイ川	81503004	雄武川
81232111	縫別川	81235132		81240013		81503005	当沸川
81232112		81235133		81240014		81503006	オタコムシュベ川
81232113	ルウクシチャロ川	81235134		81240015		81503007	
81232114	ロンメイ川	81236001	風連川	81241001	標津川	81503008	元沢木川
81232115		81236011	第一トウバイ川	81241011	武佐川	81503009	御西川
81232116	一号川	81236012	第二トウバイ川	81241012		81503010	沙留川
81232117	冷泉川	81236013	別当賀川	81241013	チナナ川	81503011	思沙留川
81233001	鹿路川	81236014	厚床川	81241014		81503012	ヤッシュシナイ川
81233002	コイカタショロ川	81236015	トンデン川	81241015	俣落川	81503013	オンネコムケナイ川
81233011	コイトイ川	81236016	木村川	81241016	ボン俣落川	81503014	秋平川
81233012	トマリベツ川	81236017	ヤウシュベツ川	81241017	荒川	81503015	シブノツナイ川
81233013	ケトンチ川	81236018	ボンヤウシュベツ川	81241018	鱒川	81503031	音福府川第一支流
81233014	シリックロチ川	81236019		81241019	ケネカ川	81503032	音福府川第二支流
81233015	オニヨップ川	81236020	ライベツ川	81241020		81503033	音福府川第三支流
81233016	クオマナイ川	81236021	神風連川	81241021	モアン川	81503034	
81233017	バナハンボ川	81236022		81241022	バウシベツ川	81503035	雄武第一支流川
81233018	シケレベ川	81236023	姉別川	81241023	モシベツ川	81503036	イソサム川
81233019	ホロカショロ川	81236024	ノコベリベツ川	81241024	標津川	81503037	
81233020	クツチャロベツ川	81236025	熊川	81241111	ベウレベツ川	81503038	
81233021	クツチャロベツ二号川	81236026		81241112	シュラ川	81503039	
81233022	コイボクショコツ川	81236027		81241113		81503040	ボンオタコムシュベガワ
81233111		81236028		81241114	西北標津川	81503041	モサラマン川
81233112		81236029		81241115	ウラップ川	81503042	
81233113	キツネ川	81236030		81241116	イロンネベツ川	81503043	ボン沙留川
81233114	クツチャロベツ二号川	81236031		81241117	ボンイロンネベツ川	81503044	ヤルカラ川
81234001	阿寒川	81236032	西風連川	81241118		81503045	里の川
81234002	イベシベツ川	81236033	中風連川	81241119	クテクンベツ川	81503046	
81234003	三ノ沢	81236034	東風連川	81241120		81503047	ボンコムケナイ川
81234011	大楽毛川	81236111	一番沢川	81241121	カイヨウ川	81503048	中ノ沢川
81234012	第一号幹線川	81236112	二番沢川	81241122		81503201	信東川
81234013	ヌカマンベツ川	81236113	ケネヤウシュベツ川	81241123		81503202	東ノ沢川
81234014	ウエンベツ川	81236114	小石川	81241124	バナクシュベツ川	81504001	卯原内川
81234015	オトンベツ川	81236115		81241125		81504002	バイラギ川
81234016	舌辛川	81236116		81241126		81504003	オシヨップ川
81234017	徹別川	81236117		81241127		81504004	鱒浦川
81234018	鮎別川	81236118		81241128		81504005	勇仁川
81234019	白水川	81236119		81241129	クマ川	81504006	藻琴川
81234020	イタルイカオマナイ川	81236120	左支姉別川	81241130		81504007	浦士別川
81234021	ハンラコロシユ川	81236121		81241131	カンジウシ川	81504008	止別川
81234022	ウグイ川	81236122	三郎川	81241132	ケネカ川	81504009	
81234023	尻駒別川	81236123	丸佐川	81241133		81504010	ウエンベツ川
81234024	チュウレイ川	81236124		81241134		81504031	ボンコナイ川
81234025	一ノ沢	81236125	二号川	81241135	ケネカ川	81504032	ソオラルオツナイ川
81234026	イワイ沢川	81236126	オラウンベツ川	81241136	シタバノボリ川	81504033	オンネナイ川
81234111	ボンヌカマンベツ川	81236127		81501001	泊内川	81504034	ニタテヨコツナイ川
81234112	チロベツ川	81236128		81501002	目梨川	81504035	越蔵川
81234113	知茶布川	81236129		81501003	時前川	81504036	
81234114	シュンクシタカラ川	81236130		81501004	上苗太路川	81504037	
81234115	新区川	81237001	西別川	81501005	下苗太路川	81504038	テグサ藻琴川
81234116	ベルブナイ川	81237011		81501006	知来別川	81504039	シンブイ藻琴川
81234117	ボン舌辛川	81237012	清丸別川	81501007	鬼志別川	81504040	
81234118	フレベツ川	81237013	測量川	81501008	猿骨川	81504041	末広川
81235001	別寒辺牛川	81237014		81501031	オビラシェナイ川	81504042	広栄川
81235002		81237015	然内川	81501032	一の沢川	81504043	山園川
81235011	東梅川	81237016	オンネベツ川	81501033	二の沢川	81504045	藻琴川
81235012	トキタイ川	81237017	ボンオンネベツ川	81501034	下苗太路一号川	81504046	ゴボウ沢川
81235013	尾幌川	81237018	ヒロノ川	81501035	自衛隊川	81504047	丸万川
81235014		81237019	ボンベツ川	81501036	知来別二号線川	81504048	オムニナイガワ
81235015	大別川	81237020	シワンベツ川	81501037	エコベ川	81504049	オンネナイ川
81235016	チライカリベツ川	81237021	ボン虹別川	81501038		81504050	
81235017	サツベツ川	81237022		81501039	白百合川	81504051	ウカルシュベツ川
81235018	チャンベツ川	81237023		81501201	一号線川	81504052	スツポチ川
81235019	トライベツ川	81237024		81502001	モケウニ川	81504053	イチャンケシオマナイ川
81235020		81237111	熊川	81502002	落切川	81504054	イチャンオマナイ川
81235021		81237112		81502003	間牧川	81504055	ボン浦士別川
81235022		81237113		81502004	エサシウエンナイ川	81504056	
81235023	タツカルウシ川	81237114		81502005	オツチャラベツ川	81504057	ボン止別川
81235024	標茶沢川	81237115		81502006		81504058	バナクシュベツ川
81235025	十七号川	81237116		81502007	オレタラップ川	81504059	ペナクシュベツ川
81235111	ホマカイ川	81238001	床丹川	81502008		81504060	シノマンヤンベツ川
81235112	ホマカイ下川	81238011	チエブンナイ川	81502009		81504061	ハルキツノ川
81235113	オツポロ川	81238012	床丹二の川	81502010	乙忠部川	81504062	
81235114	オタクバウシ川	81238013	重太郎川	81502011	ベセトコマナイ川	81504063	
81235115		81238014		81502012	ジャクネットナイ川	81504064	
81235116	ボンルークシュボール川	81238015	ポントコタン川	81502013	フルベツ川	81504065	
81235117	ルークシュボール川	81238016		81502014	シルコマイ川	81504070	オンネ浦士別川
81235118		81238017		81502015	音標川	81504201	大沢川
81235119		81238111		81502016	トイナイ川	81504202	小沢川
81235120		81239001	春別川	81502031	ジャクネットナイ川	81504203	
81235121	下チャンベツ川	81239011		81502032	タツリウ川	81504204	新富川
81235122	平野川	81239012	春川	81502033	オシラカオマップ川	81504205	旭台川
81235123	片無去川	81239013	富川	81502034	コヒラカマナイ川	81504206	大進川
81235124		81239014	レウシナイ川	81502035	オチュシベ川	81504207	丸万沢川
81235125	東片無去川	81239015	中原川	81502036		81504208	三井川
81235126	雷別川	81239016		81502037	ゴメ川	81504209	第二音根内川
81235127	シャクライツベ川	81239017		81502201	高柳沢川	81504210	オドノ川

81504211	ミウラノ川	81507007	オネトマナイ大沢川	81509002	タントシナイ川	81510042	我呂ノ沢
81504212		81507008	大備川	81509003	信砂川	81510043	大滝川
81504213		81507009	大沢川 (ホロナイ川)	81509004	朱文別川	81510044	伊佐内川
81504214		81507010	内路川	81509005	審別川	81510045	クエドスベツ川
81505001	オキツテウシ川	81507011	起登臼川	81509006	永寿川	81510046	
81505002	ポトビラベツ川	81507012		81509007	暑寒別川	81510047	塩谷川
81505003	チャカババイ川	81507013	豊漁沢川	81509008		81510201	冷水川
81505004	コタキ川	81507014	オチウシナイ川	81509009	大別苜川	81511001	珊内川
81505005	ルシヤ川	81507015	アフトロマナイ川	81509010	マルヒラ川	81511002	二ノ目川
81505006	ポンプタ川	81507016	オサツルナイ川	81509011	千代志別川	81511003	古宇川
81505007	ウブシノツタ川	81507017	豊仙沢川	81509012	床丹川	81511004	茂岩川
81505008	イダシユベツ川	81507018	滝の沢川	81509013	幌川	81511005	釜川
81505009	イワウベツ川	81507019		81509014	群別川	81511006	モヘル川
81505010	ホロボツ川	81507020	元村川	81509015	浜益川	81511007	玉川
81505011	ペレケ川	81507021	大空沢	81509016	新田川	81511008	堀株川
81505012	フンベ川	81507022	シサントマリ宇界沢	81509017	毘砂別川	81511009	野束川
81505013	オシヨコマナイ川	81507023	タネトンナイ川	81509018	濃屋川	81511010	ニチナイ川
81505014	チャラッセナイ川	81507024	トビウシナイ川	81509019	幌内川	81511011	幌内川
81505015	オンネベツ川	81507031	川住川	81509020	厚田川	81511012	当別川
81505016	金山川	81507032	炭焼境沢川	81509021	古澤川	81511013	湯内川
81505017	オシヨバオマブ川	81507033		81509022	望来川	81511014	精進川
81505018	オチカバケ川	81507034		81509023	正利冠川	81511031	小川
81505019	オライネコタン川	81507035	イチャンナイ川	81509031	新信砂川	81511032	トーマル川
81505020	糠真布川	81507036	ケナシボロ川	81509032	カヤドマリ川	81511033	滝ノ沢川
81505021	シマトツカリ川	81507037		81509033	貝沢川	81511034	小沢川
81505022	海別川	81507038	開拓の沢川	81509034		81511035	発足川
81505023	奥築別川	81507039		81509035		81511036	十棒川
81505031	テツパンベツ川	81507040	勇知川	81509036	小川ノ沢川	81511037	
81505032	ボンルシヤ川	81507201		81509037	湯の沢川	81511038	リヤムナイ川
81505033	赤い川	81508001	トコツナイ川	81509038		81511039	宿内川
81505034	ボンオンネベツ川	81508002	サラキシ十四号川	81509039	ボンシヨカンベツ川	81511040	赤川
81505035	十五線川	81508003	キビタナイ川	81509040		81511041	赤玉川
81505036	十線川	81508004	バロマウツナイ川	81509041	留知暑寒沢川	81511042	中の川
81505037	熊追川	81508005	ウツツ川	81509042	小川	81511043	シノナイ川
81505038		81508006	角道川	81509043	二又川	81511044	辰五郎川
81506001	クズレハマ川	81508007	クマウシュナイ川	81509044	吉岡沢川	81511045	シマツケナイ川
81506002	カモイウンベ川	81508008	トマタウシュナイ川	81509045	逆川	81511046	セトセ川
81506003	シヨウジ川	81508009	モオタコシベツ川	81509046	兼平沢川	81511047	ピラ川
81506004	ケンネベツ川	81508010	オタコシベツ川	81509047	黄金沢川	81511048	下ピラ川
81506005	モセカルベツ川	81508011	トコマナイ川	81509048	滝の沢川	81511049	ヤエニシベ川
81506006	オツカバケ川	81508012	風連別川	81509049	盤の沢川	81511050	上ピラ川
81506007	サンルイ川	81508013	茂初山別川	81509050	カバの沢川	81511051	第二バンノ沢川
81506008	知徒来川	81508014	初山別川	81509051	赤川	81511052	運上屋川
81506009	羅臼川	81508015	モセタキナイ川	81509052	中の川	81511053	権太川
81506010	知西別川	81508016	セタキナイ川	81509053	牧佐内川	81511054	
81506011	精神川	81508017	六線沢川	81509054	発足川	81511201	ヤチナイ川
81506012	ボン春苜古丹川	81508018	茂築別川	81509055	戸股川	81511202	中ノ川
81506013	春苜古丹川	81508019	築別川	81509056	左股川	81511203	チップサツ川
81506014	陸志別川	81508020		81509057	左股川	81511204	ボンイワナイ川
81506015	樋別川	81508021	ヤオシルスナイ川	81509058	右股川	81511205	
81506016	元崎無異川	81508022	オシルスナイ川	81509059	桂の沢川	81512001	ルウベツナイ川
81506017	崎無異川	81508023	番屋の沢川	81509201	山田ノ沢川	81512002	幌別川
81506018	薫別川	81508024	茶俊内川	81509202	サンシヨ沢川	81512003	歌島川
81506019	古多糠川	81508025	千松川	81509203		81512004	ワッカナイ川
81506020	忠類川	81508026	温寧川	81510001	谷地川	81512005	中ノ川
81506021	伊茶仁川	81508027	番屋沢川	81510002	星置川	81512006	コベチャナイ川
81506022	ポー川	81508028	小椋子川	81510003	銭函川	81512007	折川
81506023	茶志骨川	81508029	大椋子川	81510004	礼文塚川	81512008	大平川
81506031	カイミネ川	81508030	鬼泊川	81510005	張碓川	81512009	ホンベツ川
81506032	サンルイ川	81508031		81510006	朝里川	81512010	泊川
81506033	登山川	81508032	サラキタナイ川	81510007	右股沢川	81512011	千走川
81506034	大谷川	81508033	牧野川	81510008	勝納川	81512012	フモンナイ川
81506035	陸境川	81508034	ビシユクシュウツナイ川	81510009	於古発川	81512013	ボロ狩場川
81506036	陸嶺川	81508035		81510010	桃内川	81512014	小田西川
81506037	梅峰川	81508036	都築川	81510011	蘭島川	81512015	オコツナイ川
81506038		81508037	サラバオマナイ川	81510012	番部川	81512016	須築川
81506039	元崎無異川	81508038	板川	81510013	ヌツチ川	81512017	切堀川
81506040		81508039	共成第四の沢川	81510014	梅川	81512018	鳥歌川
81506041		81508040	北風連別川	81510015	湯内川	81512019	馬場川
81506042	ボン古多糠川	81508041	小沢川	81510016	沖村川	81512020	最内川
81506043	討伐沢	81508042	造林小屋の沢川	81510017	古平川	81512031	小川
81506044	イケシヨマナイ川	81508043	九線沢川	81510018	チョベタン川	81512032	二又川
81506045	ソウキツカオマナイ川	81508044	冷水の沢川	81510019	美国川	81512033	ヒヤミズ沢川
81506046	瑠辺斯川	81508045	栄小沢川	81510020	入舸川	81512034	カモイ川
81506047	カスシナイ川	81508046	七線沢川	81510021	積丹川	81512035	マス川
81506048	滝ノ沢	81508047	三毛別川	81510022	ウエンド川	81512036	九助川
81506049	パンケニワナイ川	81508048	相沢川	81510023	幌内府川	81512037	賀老川
81506050	パンケニワナイ川	81508049	相沢川	81510024	余別川	81512038	上鳥歌川
81506051	大滝ノ沢	81508050		81510025	尾根内川	81512039	イワナ沢
81506052		81508051	鈴木の沢川	81510031	キライチ川	81512040	第二九助川
81506053	マクンベツ川	81508052	茅野沢川	81510032	滝の沢川	81513001	太櫓川
81506054		81508053	大椋八線川	81510033	朝里川	81513002	良瑠石川
81506201	左ソウキツカオマナイ川	81508201		81510034	豊丘中の川	81513003	本陣川
81506202		81508202	芹川の沢川	81510035	泥ノ木川	81513004	小川
81507001	オンコロマナイ川	81508203	若葉の沢	81510036	種田の沢	81513005	臼別川
81507002	増幌川	81508204		81510037	下二股川	81513006	貝取淵川
81507003	ウエンナイ川	81508205		81510038	滝ノ沢	81513007	關内川
81507004	エノシコマナイ川	81508206	稲穂川	81510039	古平川	81513008	平田内川
81507005	クトネベツ川	81508231	臼谷ノ沢川	81510040	焼野川	81513009	見市川
81507006	勇知川	81509001	セタベツ川	81510041		81513010	冷水川

81513011	相沼内川	81515001	大釜谷川	81516203	糸川	81519001	鷺別川
81513012	鮪歌三ツ谷川	81515002	亀川	81516204	檢沢川	81519002	知利別川
81513013	可笑内川	81515003	橋呉川	81516205	西股川	81519003	本輪西川
81513014	来拝川	81515004	幸運川	81516206	湯の沢川	81519004	ポロベケレオタ川
81513015	小茂内川	81515005	大平川	81516207	大野川	81519005	チマイベツ川
81513016	姫川	81515006	佐女川	81516208	上二股沢川	81519006	気仙川
81513017	釣懸川	81515007	木古内川	81517001	尻無川	81519007	牛舎川
81513018	鳥頭川	81515008	建有川	81517002	折戸川	81519008	谷藤川
81513019	赤石川	81515009	中ノ川	81517003	鹿部川	81519009	シャミチセ川
81513020	青苗川	81515010	森越川	81517004	常路川	81519010	気門別川
81513021	ホヤ石川	81515011	新重内川	81517005	下岩戸川	81519012	板谷川
81513031	小川	81515012	知内川	81517006	磯谷川	81519013	小鉢岸川
81513032	濁川	81515013	外記川	81517007	ガロー川	81519014	礼文華川
81513033	二俣川	81515014	樽倉川	81517008	安浦精進川	81519015	オタモイ川
81513034	梯子沢川	81515015	白符川	81517009	川汲川	81519017	長万部川
81513035	二股川	81515016	洞内川	81517010	尾札部川	81519018	フラノベツ川
81513036	モロミ沢	81515017	吉岡川	81517011	八木川	81519019	紋別川
81513037	右股川	81515031	中野川	81517031	折戸沢川	81519020	フルイ川
81513038	女男川	81515032	瓜谷川	81517032	雨鱒川	81519021	ボンワレイ川
81513039	左股川	81515034	弥七川	81517033	苅淵川	81519022	国縫川
81513040	ボンノポリ沢	81515035	トンガリ川	81517034	軍川	81519023	茂訓縫川
81513041	小川	81515036	埴内川	81517035	宿野辺川	81519024	ポロナイ川
81513042	小川	81515037	中東川	81517036	板小屋沢川	81519025	ロクツ川
81513065	突符川	81515038	チリチリ川	81517037	黒羽尻川	81519026	静狩川
81513201	ガロー川	81515039	ミナゴヤ川	81517038	大船川	81519027	ペンベ川
81513202		81515040	コモナイ川	81517201	精進川	81519028	北黄金川
81513203	太櫓川	81515042	ツラツラ川	81517202	横川	81519031	コイカクシ川
81513204		81515043	湯の川	81517203	横川	81519032	ペトルル川
81513205		81515044	縮辺川	81518001	シラリカ川	81519033	稀府川
81513206	金ヶ沢川	81515045	大川	81518002	山崎川	81519034	幌美内川
81513207	三本股川	81515046	綱はい川	81518003	早瀬川	81519035	紋別川
81513208		81515047	知内川	81518004	フイタウシナイ川	81519036	豊泉川
81513209	賀老川	81515048	福島川	81518005	遊楽部川	81519037	ボクサタナイ川
81514001	田沢川	81515049	出石川	81518006	ハシノスベツ川	81519038	キュウシバッターリ川
81514002	泊川	81515201	西股川	81518007	ボン奥津内川	81519039	土津田川
81514003	豊部内川	81515202	東股川	81518008	奥津内川	81519040	長万部川
81514004	古櫃川	81515203	親井川	81518009	酒屋川	81519041	チブタウシナイ川
81514005	櫛川	81515204	ノソベ川	81518010	境川	81519042	パンケイ川
81514006	目名川	81515205	茂山川	81518011	野田追川	81519043	国縫川
81514007	天野川	81515206	上東川	81518012	落部川	81519044	
81514008	大安在川	81515207	小湯の川	81518013	茂無部川	81519045	志門氣川
81514009	小安在川	81515208		81518014	三次郎川	81519046	ナイベコシナイ川
81514010	長内川	81516001	矢尻川	81518015	濁川	81519047	ルコツ川
81514011	石崎川	81516002	古武井川	81518016	姥谷川	81519048	オハルベツ川
81514012	原口川	81516003	喜四郎沢	81518017	桂川	81520001	幌内川
81514013	奥末川	81516004	尻岸内川	81518018	鳥崎川	81520002	苦小牧川
81514014	二越川	81516005	原木川	81518019	森川	81520003	有珠川
81514015	大鴨津川	81516006	熊別川	81518020	茅部中の川	81520004	小泉の沢川
81514016	小鴨津川	81516007	戸井川	81518021	尾白内川	81520005	小糸魚川
81514017	茂草川	81516008	汐泊川	81518022	押出沢川	81520006	錦多峰川
81514018	赤神川	81516009	志海苔川	81518023	テントウ沢川	81520007	覚生川
81514019	妻内川	81516010	松倉川	81518024	梨の木沢川	81520008	樽前川
81514020	戸長川	81516011	鮫川	81518025	弥右衛門沢川	81520009	ボン樽前川
81514021	大尽内川	81516012	亀田川	81518026	イラ沢川	81520010	別々川
81514022	大松前川	81516013	常盤川	81518027	明神川	81520011	社台川
81514023	及部川	81516014	久根別川	81518028	鍛冶屋川	81520012	白老川
81514024	大沢川	81516015	大野川	81518031	シラリカ川	81520013	敷生川
81514031	竜巻沢	81516016	戸切地川	81518032	二股川	81520014	ボンアヨロ川
81514032	オモキノ沢川	81516017	宗山川	81518033	砂蘭部川	81520015	登別川
81514034	苦符沢川	81516018	流溪川	81518034	音名川	81520016	岡志別川
81514035	厚志内川	81516019	茂辺地川	81518035	鉛川	81520017	胆振幌別川
81514036	宮越内川	81516020	当別川	81518036	八熊川	81520018	富岸川
81514037	櫛内沢川	81516021	大当別川	81518037	トウルベツ川	81520031	
81514038	ツラツラ川	81516031	唐川	81518038	セイヨウベツ川	81520032	
81514039	上の沢川	81516032	女名沢川	81518039		81520033	小泉の沢川支川
81514040	下の沢川	81516033	汐泊川	81518040	遊楽部川	81520034	錦岡川
81514041	中ノ沢川	81516034	温川	81518041	下二股川	81520035	錦多峰沢川
81514042	神明ノ沢川	81516036	谷地山沢川	81518042	中二股川	81520036	覚生川
81514043	天野川	81516038	黄沢川	81518043	上二股川	81520037	
81514045	住川	81516039	上女岳川	81518044	下二股川	81520038	西別々川
81514046	小砂子川	81516040	湯の川	81518045	中の川	81520039	
81514047	目名川	81516042	赤井川	81518046	釜別川	81520041	ウヨロ川
81514048	左股川	81516043	石川	81518047		81520042	ブウベツ川
81514049	石崎川	81516044	蒜沢川	81518048		81520043	ウトカンベツ川
81514050	赤井川	81516045	タタラ沢川	81518201	賀呂川	81520044	メツ川
81514051	ネバノ沢	81516046	大川	81518202	エイリンサワ川	81520045	飛生川
81514052	小股沢川	81516047	湯出川	81518203	ペンケルベシュベ川	81520046	毛敷生川
81514053	真狩川	81516048	鳴川	81518204	サックルベツ川	81520047	毛敷生川
81514054	目名川	81516049	文月川	81518205	釜別沢	81520048	白水川
81514201	滝ノ沢川	81516050	子熊の沢川	81518206	崖沢	81520049	登別川
81514202	岳川	81516051	二股沢川	81518207	梯子沢	81520050	クスリサンベツ川
81514203	上ノ沢右股川	81516052	大野川	81518208		81520051	サト岡志別川
81514204	下ノ沢川	81516053	雨鱒沢川	81518209		81520052	来馬川
81514205	白水の沢川	81516054	万太郎沢川	81518210		81520053	鷺別来馬川
81514206	焼川	81516055	湯の沢川	81518211	小滝ノ沢	81520054	
81514207	濁川	81516056	戸田川	81518212		81520055	赤川
81514208		81516057	西股川	81518213		81520056	トドマツ川
81514209	左股川	81516058	東股川	81518214	ピラマンウシナイ川	81520201	
81514210	下膳棚川	81516201	汐泊川	81518215	ポントウルベツ川	81520202	イサカナイ川
81514211	右股膳棚川	81516202	野広沢川	81518216		81520203	

81520204	バンノサワ川	81524008	小紋別川	82014022	棚内川	82014193	小落前川
81520205	毛白老川	81524009	野塚川	82014023	相馬川	82014194	津刈川
81520206	ボンベツ川	81524010	新生川	82014024	蔵助川	82014195	鍋倉沢
81520207	深沢川	81524011	楽古川	82014025	大秋川	82014196	岩谷沢
81520208		81524012	オビツマナイ川	82014026	郷坂沢川	82014197	鍋子沢
81520209	フシコベツ川	81524013	広尾川	82014027	平沢川	82014198	遠部沢
81520210	幌内川	81524014	西広尾川	82014028	暗門川	82014199	旧大峰川
81520211	コイボクウシユベツ川	81524015	美幌川	82014029	山田川	82014200	出精川
81520212	ボン来馬川	81524016	音調津川	82014111	山王坊川	82014201	古田川
81520213	ユピボリウシウヨロ川	81524017	猿留川	82014112	桂川	82014202	
81520214	フジ川	81524018	咲梅川	82014113	四ッ滝沢	82014203	中ノ川
81520215		81524019	シトマン川	82014114	長根沢	82014204	矢津部川
81520216		81524020	ガロウ川	82014115	太田川	82014205	新山田川
81520217	ウツナイ川	81524021	アアツ川	82014116	尾別川	82014206	山田川
81521001	筋婦川	81524022	キスケ川	82014117	中里川	82014207	新蛇沼放水
81521002	大筋婦川	81524023	苦別川	82014118	宮野沢川	82014208	坂市川
81521003	賀張川	81524031	ワッカリベツ川	82014119	母沢	82014209	作沢川
81521004	慶能舞川	81524032		82014120	大石沢	82014210	藤倉川
81521005	波恵川	81524033		82014121	新河	82014211	嶋ヶ沢川
81521006	日高門別川	81524034	キモントウ川	82014122	金木川	82014212	東股川
81521007	入鹿別川	81524035	一の沢川	82014123	高橋沢	82014213	柴柄沢川
81521031	キシマツ川	81524036	三の沢川	82014124	母沢	82014214	湯ノ沢
81521032	ピンナイ川	81524037	支五の沢川	82014125	相野股沢	82014215	白沢川
81521033	ハトナイ川	81524038	下当縁川	82014126	大倉沢	82014216	湯ノ沢川
81521034	長沼川	81524039	忠類幌内川	82014127	敷場沢	82014217	大沢川
81522001	赤川	81524040		82014128	湯沢	82014218	西股沢
81522002	乳呑川	81524041	リュウ川	82014129	小田川	82014219	大川
81522003	向別川	81524042	インダタラ川	82014130	飯詰川	82014220	鬼川辺沢
81522004	絵苗川	81524043	一の沢川	82014131	大淵川	82014221	横倉沢
81522005	舞舞川	81524044	二の沢川	82014132	坪毛沢	82014222	大滝又沢
81522006	三石川	81524045	札楽古川	82014133	不動沢	82014223	摺毛沢
81522007	布辻川	81524046	東広尾川	82014134	松野木川	82014224	長前川
81522008	捌別川	81524047	オソウシ川	82014135	糠塚川	82014225	中ノ股沢
81522009	有良川	81524048	コイカクシエオシラベ川	82014136	天神川	82014226	田ノ沢
81522031	タンネベツ川	81524049	登川	82014137	前田野目川	82014227	長谷沢
81522032	メナブト川	81524050	丹根内川	82014138	浪岡川	82014228	大石川
81522033	向別川	81524051	牧場の川	82014139	大釈迦川	82015001	高瀬川(小川原湖)
81522034	オショロベツ川	81524201	ボンワッカリベツ沢	82014140	赤川	82015002	
81522035	小絵苗川	81524202		82014141		82015011	
81522036	和寒別川	81524203		82014142	水ヶ沢	82015012	平沼川
81522037	シユムロ川	81524204	バンケ札楽古川	82014143	正平津川	82015013	
81522038	サットムクシュナイ川	81524205	ベンケ札楽古川	82014144	本郷川	82015014	姉沼川
81522039	久遠川	81524206	中広尾川	82014145	高館川	82015015	
81522040	ルベシベ川	81524207	チャツナイ川	82014146	多沢川	82015016	砂土路川
81522041	咲梅川	81525001	チョロベツ川	82014147	血洗川	82015017	花切川
81522042	ニタラチ川	81525002		82014148	鶏川	82015018	高瀬川(七戸川)
81522043	クーベツ川	81525003	馬主来川	82014149	浅瀬石川	82015019	土場川
81522044	辺訪川	81525004	風連別川	82014150	中野川	82015111	
81522045	ルベシベ川	81525005	キナシベツ川	82014151	中野川	82015112	
81522046	ヌサウシ川	81525006	直別川	82014152		82015113	古間木川
81522047	二股川	81525007	乙部川	82014153	二庄内川	82015114	
81522048	ピラシユケ川	81525008	厚内川	82014154	深川	82015115	赤川
81522049	三石川	81525009	チブネオコッベ川	82014155	青荷川	82015116	袖ノ沢川
81522050	シュンベツ川	81525010	オコッベ沢川	82014156	小国川	82015117	
81522051	アザミ川	81525031		82014157	切明川	82015118	坪川
81522052	メナシベツ川	81525032	石取沢川	82014158	浅瀬石川	82015119	ニッ森川
81522201	延出川	81525033	サルサルベツ川	82014159	浅瀬石川	82015120	中野川
81522202	二股二号川	81525034	二号沢川	82014160	菴ノ沢	82015121	中野川
81523001	歌別川	81525035	シニアップナイ川	82014161	田堰沢	82015122	倉岡後川
81523002	幌泉川	81525201	三号沢川	82014162	袖川沢	82015123	市ノ渡川
81523003	南部家川	81526001	飛雁川	82014163	温川沢	82015124	栗ノ木沢川
81523004	アベヤキ川	81526002	ライトコタン川	82014164	赤滝沢	82015125	
81523005	ニカンベツ川	81526003	西丸別川	82014165	甚九郎沢	82015126	川去川
81523006	幌満川	81526004	オンネベツ川	82014166	土淵川	82015127	大林川
81523007	ボンサヌシベツ川	81526005	コタンケシ川	82014167		82015128	
81523008	ポロサヌシベツ川	81526006	ノッカマツ川	82014168	引産川	82015129	高瀬川
81523009	門別川	81526007	西ホロニタイ川	82014169		82015130	道地川
81523010	様似川	81526008	幌戸川	82014170	浅井川	82015131	作田川
81523011	海辺川	81526009	新川	82014171	広船川	82015132	小坪川
81523012	鶺鴒川	81526010	琵琶瀬川	82014172	六羽川	82015133	大坪川
81523031	上歌別川	81526011		82014173	枇杷田川	82015134	二戸ノ瀬川
81523032	ルベシユベ川	81526012	藻散布川	82014174	大和沢川	82015135	岩渡沢川
81523033	ボンニカンベツ川	81526031	一番沢川	82014175	深山沢	82015136	
81523034	オナルシベ川	81526032	二番沢川	82014176	稲刈沢川	82015137	
81523035	フチミ川	81526033	泥川	82014177	牛沢	82016001	馬淵川
81523036	バンケ川	81951001		82014178	三ツ目内川	82016011	
81523037	オピラルカオマツ川	81951002		82014179	折紙川	82016012	
81523038	キリブネイ川	82014001	岩木川	82014180		82016013	浅水川
81523039	イサカナイ川	82014002	磯松川	82014181	虹貝川	82016014	
81523040	メナシエサンベツ川	82014011	唐川	82014182	島田川	82016015	
81523041	ソーエサマンベツ川	82014012	相内川	82014183	オローム沢	82016016	
81523042	ボンウンベ川	82014013	今泉川	82014184	砥沢	82016017	
81523201	キブチ川	82014014	薄市川	82014185	駒木沢	82016018	
81524001	長筋川	82014015	鳥谷川	82014186		82016019	如来堂川
81524002	湧洞川	82014016	旧十川	82014187	不動川	82016020	猿辺川
81524003	生花苗川	82014017	十川	82014188		82016021	熊原川
81524004	生花苗沼川	82014018	旧大峰川	82014189	相沢川	82016022	金田一川
81524005	当縁川	82014019	大峰川	82014190	大落前川	82016023	仁佐平川
81524006	アイボシマ川	82014020	後長根川	82014191	岩谷母沢	82016024	小山川
81524007	紋別川	82014021	平川	82014192	小松原沢	82016025	十文字川

82016026	沢内川	82017019	倉之迫川	82017111	芦田内川	82017204	二迫川
82016027	白鳥川	82017020	大土川	82017112	江刈内沢	82017205	幸埜川
82016028	安比川	82017021	追波川	82017113	大坊川	82017206	妙円川
82016029	龍頭川	82017022	古川	82017114	炭ノ口川	82017207	金生川
82016030	小井田川	82017023	江合川	82017115	横沢川	82017208	鉛川
82016031	根反川	82017024	迫川	82017116	小山沢	82017209	前川
82016032	女鹿川	82017025	新迫川	82017117	朽木川	82017210	小手川
82016033	平糠川	82017026	羽沢川	82017121	追波沢川	82017211	三迫川
82016034	面岸川	82017027	恩田川	82017122	西沢川	82017212	鳥沢川
82016035	根地戸川	82017028	大関川	82017123	馬鞍川	82017213	綱木川
82016036	星野川	82017029	二股川	82017124	血貝川	82017214	82017215
82016037	山形川	82017030	岩之沢川	82017125	あかふかがわ	82017216	木鉢川
82016038	外川川	82017031	相川	82017126	かふかがわ	82017217	裏沢川
82016039	元町川	82017032	金流川	82017127	竹ノ迫川	82017218	82017219
82016040	打田内川	82017033	黄海川	82017128	大森川	82017220	綱木川
82016041	今待川	82017034	刈生沢川	82017129		82017221	82017222
82016042	三巢子沢	82017035		82017130	黄牛川	82017223	大籠川
82016043	小屋瀬沢	82017036	千厩川	82017131	石貝川	82017224	有馬川
82016044	馬淵川	82017037	砂鉄川	82017132		82017225	黄海川
82016111		82017038	北ノ沢川	82017133	地志貝川	82017226	砂子田川
82016112		82017039	番台川	82017134	八津川	82017227	南小梨川
82016113	小猿辺川	82017040	滝沢川	82017135	高木川	82017228	瀬脇川
82016114	かぎかけ川	82017041	磐井川	82017136	真野川	82017229	82017230
82016115	吉野川	82017042	小金沢川	82017137	水沼川	82017231	山谷川
82016116		82017043		82017138	日向川	82017232	林川
82016117	田子川	82017044	太田川	82017139	出来川	82017233	竹沢川
82016118	種子川	82017045	衣川	82017140	田尻川	82017234	猿沢川
82016119	細野川	82017046	白鳥川	82017141	美女川	82017235	曾慶川
82016120	相米川	82017047	太郎ヶ沢川	82017142	百々川	82017236	弘川川
82016121	中沢	82017048	岩の沢川	82017143	中雨生沢川	82017237	82017238
82016122		82017049	岩堰川	82017144	雨生沢川	82017239	鳥海川
82016123		82017050	松の木沢川	82017145	蛙沢川	82017240	逢沢川
82016124	藤前沢	82017051		82017146	保土沢	82017241	吸川
82016125	下沢	82017052	大深沢	82017147		82017242	吸川
82016126	桃の木沢	82017053	山内川	82017148	湯沢川	82017243	82017244
82016127	岡本川	82017054	大久保川	82017149	築沢川	82017245	久保川
82016128	中の沢	82017055	茂井羅南堰	82017150	大谷川	82017246	市野々川
82016129	岩名沢	82017056	大田代川	82017151	大深沢	82017247	市野々川
82016130	赤平沢	82017057	小田代川	82017152	岩堂沢	82017248	小猪岡川
82016131	谷地屋敷沢	82017058	人首川	82017153	沙沢	82017249	壽沢
82016132	多々良沢	82017059	広瀬川	82017154	軽井沢	82017250	山谷川
82016133	高曲沢	82017060	胆沢川	82017155	田代川	82017251	本寺川
82016134	大又沢	82017061	宿内川	82017156	大深沢	82017252	帯根沢
82016135	山内川	82017062		82017157	赤沢	82017253	産女川
82016136	湯の沢	82017063		82017158	大沢川	82017254	小股川
82016137	新沢	82017064	本郷川	82017159	田沢川	82017255	井戸沢
82016138	関沢	82017065	和賀川	82017160	宮沢	82017256	鬼越沢
82016139	蛇の沢	82017066	黒沢川	82017161	片隅沢	82017257	東桂沢
82016140	繁沢川	82017067	新堰川	82017162	軍沢川	82017258	一ツ石沢
82016150	目名市川	82017068	大堰川	82017163	仙北沢	82017259	磐井川
82016151	打田内川	82017069	飯豊川	82017164	小山田川	82017260	82017261
82016152	軽井沢	82017070	豊沢川	82017165		82017262	徳沢川
82016153	不動川	82017071	後川	82017166	古川	82017263	戸河内川
82016154	国樽沢	82017072	瀬川	82017167		82017264	滝ノ沢川
82016155	里の沢	82017073	猿ヶ石川	82017168		82017265	南股川
82016156		82017074	幸田川	82017169	萱刈川	82017266	蛙沢
82016157	黒沢川	82017075	添市川	82017170	まえさわがわ	82017267	真打川
82016158	鍋越川	82017076	滝沢川	82017171	だいすいもんがわ	82017268	外ノ木沢
82016159	白沢川	82017077	耳取川	82017172		82017269	三沢
82016160	小友川	82017078	神貴川	82017173	小山田川	82017270	横沢
82016161		82017079	葛丸川	82017174	善光寺川	82017271	増沢
82016162	二ツ石川	82017080	薬師堂川	82017175	小山田川	82017272	北股川
82016163	岩清水川	82017081		82017176	生袋川	82017273	宮沢川
82016164		82017082	滝名川	82017177	透川	82017274	82017275
82016165		82017083	赤沢川	82017178	瀬峰川	82017276	伊手川
82016166		82017084	平沢川	82017179		82017277	石沢川
82016167	小繁川	82017085	大坪川	82017180	長沼川	82017278	荒谷川
82016168	田子川	82017086	岩崎川	82017181		82017279	82017280
82016169	落合川	82017087	天王川	82017182	荒川	82017281	中沢川
82016170	宇別川	82017088	金山沢川	82017183		82017282	山本川
82016171	吉ヶ沢川	82017089	乙部川	82017184		82017283	口内川
82016172	丸瀬沢	82017090	見前川	82017185	八沢川	82017284	82017285
82016173	土谷川	82017091	大沢川	82017186	太田川	82017286	中沢
82016174	愛羅瀬沢	82017092	旧堰	82017187	照越川	82017287	尿前川
82016175	荒谷川	82017093	築川	82017188	熊谷川	82017288	荒沢川
82016176	山形川	82017094		82017189		82017289	82017288
82016177	山蛭沢	82017095	幸石川	82017190	地田川	82017290	前川
82016178	外川川	82017097	中津川	82017191	三間堀川	82017291	大寒沢
82016179	杉倉川	82017099	飛田川	82017192	夏川	82017292	大沢
82016180	宮沢	82017100	砂込川	82017193	大江堀川	82017293	小白沢
82017001	北上川	82017101	濁川	82017194	一迫川		
82017002	旧北上川	82017102	大橋川	82017195	昔川		
82017011	大沢川	82017103	生出川	82017196	長崎川		
82017012	富士川	82017104	松川	82017197	田町川		
82017013	中島川	82017105	芦名沢川	82017198	草木川		
82017014	追波川	82017106		82017199			
82017015	大峰川	82017107	西郡川	82017200	砥沢川		
82017016	南沢川	82017108	古館川	82017201	腰抜沢		
82017017	真野川	82017109	一方井川	82017202	猪ノ沢		
82017018		82017110	丹藤川	82017203	熊川		

82017294	水無沢	82017390	早瀬川	82017527		82017618	
82017295	大荒沢	82017391	川内川	82017528	大倉沢	82017619	猫足又沢川
82017296	小出川	82017392	中沢川	82017529	鶯宿川	82017620	丹藤川
82017297	スギヤナ沢	82017393	赤沢川	82017530	赤沢川	82017621	軽松沢川
82017298	黒沢川	82017394	猫川	82017531	竜川	82017622	丹藤川
82017299	永沢川	82017395	五日市川	82017532	上野沢	82017624	ヒアシクラ沢
82017300	内穴沢	82017396	小鳥瀬川	82017533	取染川	82017625	大谷川
82017301	永沢川	82017397	山口川	82017534	志戸前川	82017626	鱒淵川
82017302		82017398	厚楽沢	82017535	地森沢	82017627	大石沢
82017303	黒沢川	82017399	米通川	82017536	荒沢	82017628	
82017304	夏油川	82017400	琴畑川	82017537	小志戸前沢	82017629	
82017305	熊沢	82017401	不動沢	82017538	安栖沢	82017630	
82017306	尻平川	82017402	妻ノ神沢	82017539	坂本川	82017631	外の木沢
82017307	本又沢	82017403		82017540	小柳沢	82017632	川台川
82017308	鈴鴨川	82017404	荒川	82017541	荒沢	82017633	
82017309	菱内川	82017405	大篠沢	82017542	葛根田川	82017634	
82017310	水沢	82017406	東禅寺川	82017543	平出川	82017635	吉野川
82017311	北本内川	82017407	千野沢	82017544		82017636	
82017312	小又川	82017408	大野川	82017545	荒沢	82017637	
82017313	当楽沢	82017409	大寺沢	82017546	内川	82017638	上油田川
82017314	南本内川	82017411	猿ヶ石川	82017547	妻ノ神沢	82017639	磯田川
82017315	松之沢	82017412	土倉川	82017548	正徳沢	82017640	
82017316	卯根倉沢	82017413		82017549	白川沢	82017641	
82017317		82017414	土倉川	82017550	斉内川	82017642	
82017319	鷺之巣川	82017415	滝川	82017551	湯ノ沢	82017643	大堰川
82017320	無地内川	82017416	板取沢	82017552	有根沢	82017644	東ノ又沢
82017322	廻戸川	82017417	蛇滝沢	82017553	秋取沢	82017645	
82017323	小鬼ヶ瀬川	82017418	藤切沢	82017554	滝内沢	82018001	鳴瀬川
82017326	鬼ヶ瀬川	82017419		82017555	米内川	82018002	東名運河
82017327	細内川	82017420	鳴沢川	82017556	外山川	82018012	吉田川
82017328		82017422	稗貴川	82017557	外山川	82018013	鞍坪川
82017329	湯之沢川	82017423	黒沢	82017558		82018014	新堀川
82017330	左草川	82017424	小又川	82017559	大石川	82018015	
82017331	下前川	82017425	小呂別沢	82017560	甲子又沢	82018016	新江合川
82017332	内ノ沢	82017426	折壁川	82017561	中沢	82018017	
82017333	本内川	82017427	久出内川	82017562	小田の沢	82018018	多田川
82017334	遠巣谷	82017428	旭ノ又川	82017563	山谷川目川	82018019	花川
82017335	松川	82017429	八木巻川	82017564	官代沢	82018020	深川
82017336	七内川	82017430	黒沢川	82017565		82018021	俣野川
82017337	和佐内川	82017431	沢内川	82017566		82018022	田川
82017338	和賀川	82017432	滝名川	82017567	尻志田川	82018023	長谷川
82017339	和賀川	82017433	滝名川	82017568	尻志田川	82018024	大滝川
82017340	赤沢	82017434	佐比内川	82017569	袖川	82018025	鹿又川
82017341	横川	82017435	平栗沢	82017570		82018026	矢坪川
82017342	桐沢	82017436	中沢川	82017571		82018027	筒砂子川
82017343	湯ノ沢	82017437	佐比内川	82017572		82018028	唐府沢
82017344	高下川	82017438	紫川	82017573	洞ヶ沢	82018029	夕日沢
82017345	小杉沢	82017439	五内川	82017574	イタザ沢	82018111	堤川
82017346	小荒沢川	82017440		82017575	北の又川	82018112	穴川
82017347	横川	82017441	大白沢川	82017576	夜沼川	82018113	鶴田川
82017349	寒沢川	82017442	太田川	82017577	焼切沢	82018114	広長川
82017350	瀬の沢川	82017445	岩崎川	82017578		82018115	鶴田川
82017351	三ツ沢川	82017446		82017579	赤川	82018116	大迫川
82017352	大沢川	82017447	岩崎川	82017580	根別川	82018117	小迫川
82017353	出羽沢	82017448	芋沢川	82017581	涼川	82018118	新堀川
82017354	桂沢	82017449	向田川	82017582	桜沢	82018119	味明川
82017355	豊沢川	82017451		82017583	荒木田川	82018120	
82017357		82017452		82017584	寺沢	82018121	滑川
82017358	びわさわがわ	82017453	猪去沢	82017585	斗内沢	82018122	身洗川
82017359	鍋割川	82017454	根田茂川	82017586	押口沢	82018123	西川
82017360	台川	82017455	砂子川	82017587	後藤川	82018124	小西川
82017361	瀬川	82017496	内沢	82017588	長川	82018125	沼田川
82017362	小通川	82017497	ヨロベツ沢	82017589	日影沢	82018126	明石川
82017363	壽沢川	82017498	諸葛川	82017590	アセ沼川	82018127	苅又川
82017364	稚鍋川	82017499	越前堰用水路	82017591	鴨田川	82018128	竹林川
82017365	達管部川	82017500	南部主幹線水路	82017592	外芳名沢	82018129	宮床川
82017366	湯屋川	82017501	木賊川	82017593	小松尾沢川	82018130	小野川
82017367		82017502	巢子川	82017594		82018131	善川
82017368	達管部川	82017504		82017596	暮坪川	82018132	奥田川
82017369	涌水川	82017505		82017597	葛巻川	82018133	埋川
82017370	宮守川	82017506		82017598	太田川	82018134	焼切川
82017371	塚沢川	82017507	逢沢	82017599	山辺内沢	82018136	根古川
82017372	宮守川	82017508	巢子川	82017600	外野沢	82018137	南川
82017373	寺沢川	82017509	芋桶沢	82017601	二双沢	82018138	荻ヶ倉川
82017374	赤沢川	82017510	藉内沢	82017602	黒内川	82018139	
82017375		82017511	黒沢川	82017603	黒石川	82018140	大江川
82017376	白土川	82017512		82017604	木谷内沢	82018141	洪井川
82017377	小友川	82017513	黒沢川	82017605	小杉沢	82018142	洪川
82017378	外山沢	82017514	黒沢川	82017606		82018143	
82017379	角出沢	82017515	グンダリ沢	82017607	太田川	82018144	名蓋川
82017380	鷹島屋川	82017516	南川	82017608	崩川	82018145	新深川
82017381	藤倉川	82017517	矢櫃川	82017609	崩川	82018146	岩ヶ沢川
82017382	土室沢	82017518	九十九沢	82017610	相夷瀬川	82018147	
82017383	長野川	82017519	戸沢川	82017611	引木川	82018148	孫沢川
82017384	藤沢	82017520	外舞沢川	82017612		82018149	鳥川
82017385	長野川	82017521	南畑川	82017613	丸泉寺川	82018150	若美郷沢
82017386	高津沢	82017522	尻合川	82017614	末崎川	82018151	澄川
82017387	山谷川	82017524	下ノ黒沢	82017615	向井沢川	82018152	二ツ石川
82017388	砂子沢川	82017525	レン滝ダム	82017616	金堀沢川	82018153	セノロ沢
82017389	来内川	82017526	上ノ黒沢	82017617	横倉沢川	82018154	青野川

82018155	軽井沢	82020047	六角川	82020168	鷺の平川	82020258	谷田川
82018156	魚取川	82020048	羽石川	82020169	塩野川	82020259	黒石川
82018157	内唐府沢	82020049	杉田川	82020170	伝樋川	82020260	
82019001	名取川	82020050	百日川	82020171	小国川	82020261	
82019011	増田川	82020051	安達太良川	82020172	上小国川	82020262	
82019012		82020052		82020173		82020263	鶴巻川
82019013	北貞山運河・南貞山運河	82020053	五百川	82020174	大石川	82020264	西ノ川
82019014	広瀬川	82020054	仲川	82020175	祓川	82020265	多田野川
82019015	旧荒川	82020055	白岩川	82020176	石田川	82020266	高田川
82019016	荒川	82020056	天神川	82020177	布川	82020267	岩根川
82019017	針山川	82020057	藤田川	82020178	糠田川	82020268	神明川
82019018	坪沼川	82020058	桜川	82020179	三百川	82020269	
82019019	碓石川	82020059	逢瀬川	82020180	田代川	82020270	稲川
82019020	杉沢	82020060	大滝根川	82020181	広瀬川	82020271	
82019021	本砂金川	82020061	南川	82020182	こたにざわがわ	82020272	釈迦堂川
82019022	瀬沢川	82020062	笹原川	82020183	長滝川	82020273	竜田川
82019023	穴戸沢	82020069	滑川	82020184	普蔵川	82020274	後藤川
82019024	大行沢	82020070	釈迦堂川	82020185	古川	82020275	細野川
82019111	貞山掘	82020071		82020186	米川	82020276	隈戸川
82019112	川内沢川	82020072		82020187	小川	82020277	
82019113	貞山堀	82020073	取上川	82020188	菱川	82020278	
82019114	五間堀川	82020074	初瀬川	82020189	横川	82020279	
82019115	五間堀川	82020075	鈴川	82020190	不動沢	82020280	須賀川
82019116	志賀沢川	82020076		82020191	赤川	82020281	
82019117	綱木川	82020077	泉郷川	82020192	茂庭沢	82020282	金波川
82019118	齋勝川	82020078		82020193	布入川	82020283	
82019119	芋沢川	82020079	矢武川	82020194	烏川	82020284	矢武川
82019120	赤坂川	82020080	泉川	82020195	烏川	82020285	社川
82019121	大倉川	82020081	高橋川	82020196	手沢	82020286	
82019122	横川	82020082	谷津田川	82020197	叶道沢	82020287	
82019123	湯川	82020083	堀川	82020198	中津川	82020288	殿川
82019124		82020084	真名子川	82020199	柳沢	82020289	
82019125	南沢	82020085	千歳川	82020200	中ノ沢	82020290	
82019126	青下川	82020086	鳥首川	82020201	後沢	82020291	黄金川
82019127	豆沢川	82020112	荒川	82020202		82020292	坂下川
82019128	新川	82020113		82020203	蟹ヶ沢	82020293	藤乃川
82019129	南沢	82020114	新川	82020204	前川	82020294	
82019130	熊沢	82020115		82020205	大滝沢	82020295	
82019131	大綱島川	82020116		82020206	大滝川	82020296	
82019132	木流堀川	82020117	松川	82020207	須川	82020297	
82019133	支倉川	82020118	藪川	82020208	天戸川	82020298	北須川
82019134	沢戸川	82020119	高木川	82020209	水沢	82020299	今出川
82019135		82020120		82020210	徳沢	82020300	飛鳥川
82019136	大猪沢	82020121	秋山沢川	82020211	不動沢	82020301	
82019137	前川	82020122		82020212	鍛冶屋川	82020302	東川
82019138	太郎川	82020123	秋山沢川	82020213	塩ノ川	82020303	平田川
82019139	四日川	82020124	濁川	82020214	産ヶ沢	82020304	
82019140	立野川	82020125		82020215	東鴉川	82020305	
82019141	前川	82020126	平家川	82020216	西鴉川	82020306	
82019142	北川	82020127	大太郎川	82020217		82020307	
82019143	小屋の沢	82020128	兎捨川	82020218	境川	82020308	高橋川
82019144	水無沢	82020129		82020219	駒寄川	82020309	
82020001	阿武隈川	82020130		82020220	口太川	82020310	黒土川
82020002	鐘川排水路	82020131	金沢沢	82020221	安達太田川	82020311	外面川
82020011	亙理用水路	82020132		82020222	針道川	82020312	江花川
82020012	白石川	82020133		82020223	移川	82020313	白根沢
82020013	高倉川	82020134		82020224	紫川	82020314	弘川
82020014	半田川	82020135	齋川	82020225		82020315	小浜川
82020015	小田川	82020136	谷津川	82020226	平石川	82020316	牛沢川
82020016	桜井川	82020137	塩川	82020227	轟川	82020317	平田川
82020017	雉子尾川	82020138	川原子沢川	82020228	原瀬川	82020318	東八川
82020018	内川	82020139	蝦夷倉川	82020229	夏無川	82020319	
82020019		82020140		82020230	矢沢川	82020320	白津川
82020020	山舟生川	82020141	七里沢	82020231	石筵川	82020321	
82020021		82020142	入山沢	82020232	七瀬川	82020322	
82020022	広瀬川	82020143	戸沢	82020233	水上川	82020323	
82020023	滝川	82020144	小梁川	82020234	檜沢	82021001	米代川
82020024	佐久間川	82020145	大梁川	82020235	深沢	82021011	悪土川
82020025	裏根川	82020146	鳥川	82020236	日沢	82021012	檜山川
82020026	産ヶ沢川	82020147	横川	82020237	三河沢	82021013	久喜沢川
82020027	胡桃川	82020148	小深沢	82020238	歳野沢	82021014	常盤川
82020028	摺上川	82020149	大深沢川	82020239	三河沢	82021015	天内川
82020029	蛭川	82020150		82020240		82021016	
82020030	八反田川	82020151	大野沢	82020241		82021017	種梅川
82020031	松川	82020152	茂ヶ沢	82020242		82021018	内川
82020032	荒川	82020153	田堀川	82020243	八島川	82021019	比井野川
82020033	大森川	82020154	小鷲籠沢	82020244	御祭川	82021020	藤琴川
82020034	濁川	82020155	古道沢	82020245	亀田川	82021021	阿仁川
82020035	入川	82020156	尾袋川	82020246	馬場川	82021022	今泉川
82020036		82020157	雑魚橋川	82020247		82021023	前山川
82020037	下浅川	82020158	笠島川	82020248		82021024	小猿部川
82020038	立田川	82020159		82020249	樋渡川	82021025	綴子川
82020039	水原川	82020160	伊手川	82020250	蛇石川	82021026	摩当川
82020040	女神川	82020161	黒佐野川	82020251	町尻川	82021027	田沢川
82020041	木幡川	82020162		82020252	牧野川	82021028	糠沢川
82020042	若宮川	82020163	雉子尾川	82020253	堀越川	82021029	早口川
82020043	移川	82020164	新川	82020254		82021030	岩瀬川
82020044	浅川	82020165	五福谷川	82020255		82021031	山田川
82020045	油井川	82020166		82020256	松山川	82021032	引欠川
82020046		82020167	奈良又川	82020257		82021033	長木川

82021034	犀川	82021179	小森川	82022017	淀川	82022167	
82021035	山館川	82021180	品類川	82022018	大沢川	82022168	桧木内川
82021036	別所川	82021181	坊川	82022019	芦沢川	82022169	山谷川
82021037	大湯川	82021182	奥見内沢	82022020	土貫川	82022170	大石沢
82021038	根市川	82021183	大湯津内沢	82022021	棚平川	82022171	西ノ又沢
82021039	間瀬川	82021184	仙戸石沢	82022022	櫛岡川	82022172	北ノ又沢
82021040		82021185	谷地川	82022023	玉川	82022173	湯尻川
82021041	黒沢川	82021186	長場内川	82022024	万太郎川	82022174	西又沢
82021042	浦志内川	82021187	粕毛川	82022025	丸子川	82022175	相沢
82021043		82021188	一ノ又沢	82022026	小友川	82022176	土熊沢
82021044	歌内川	82021189	東又沢	82022027	上総川	82022177	相内沢
82021045	夜明島川	82021190		82022028	横手川	82022178	小波内川
82021046	熊沢川	82021191	味噌内沢	82022029	油川	82022179	堀内沢川
82021047	非瀬沢	82021192	割沢	82022030	大宮川	82022180	浦子内沢
82021048	居熊井沢	82021193	薄市川	82022031		82022181	比内沢
82021049	大又沢	82021194	大割沢川	82022032	上溝川	82022182	大沢
82021050	兄川	82021195	目名市沢	82022033	石持川	82022183	棚内沢
82021051	白沢	82021196	平戸内沢	82022034		82022184	桧木内又沢
82021052	相沢川	82021197	内町沢	82022035	上法寺川	82022185	才津川
82021053	瀬ノ沢川	82021198	繋ノ沢	82022036	地竹川	82022186	院内川
82021054	丑山沢	82021199	板沢	82022037	新町川	82022187	小白川川
82021055	大沢川	82021200	下内川	82022038	西馬音内川	82022188	刺市川
82021111	揚吉沢	82021201	乱川	82022039	皆瀬川	82022189	斉藤川
82021112	濁川	82021202		82022040	白子川	82022190	
82021113	田代川	82021203	大森川	82022041	戸沢川	82022191	堀内沢
82021114	大沢川	82021204	花岡川	82022042		82022192	
82021115		82021205	大茂内川	82022043	高松川	82022193	マンダノ沢
82021116	薄井沢川	82021206	茂内沢	82022044	役内川	82022194	部名垂沢
82021117	粕毛川	82021207		82022045	湯の沢川	82022195	金堀沢
82021118	寺沢川	82021208	鯨沢	82022046	松根川	82022196	大沢
82021119	小比内川	82021209	志根狩沢	82022048	雄勝川	82022197	生保内川
82021120	西股沢	82021210	大川目沢	82022050	山ノ田川	82022198	シトナイ沢
82021121	東股沢	82021211	大新沢	82022051	十分一沢川	82022199	小先達川
82021122		82021212	板戸川	82022052	南沢川	82022200	先達川
82021123	真名子沢	82021213	長内沢	82022111	草生津川	82022201	
82021124	白石沢	82021214	糸柄沢	82022112	太平川	82022202	小黒沢
82021125	羽根山沢川	82021215	味噌内川	82022113	仁別川	82022203	
82021126	小阿仁川	82021216	炭谷川	82022114	砥沢	82022204	
82021127	大内沢川	82021217	長部沢	82022115		82022205	赤倉沢
82021128	務沢川	82021218		82022116	猿田川	82022206	石黒沢
82021129	雪田沢	82021219	泥繋沢	82022117	古川	82022207	
82021130	仏社川	82021220	合津川	82022118	大戸川	82022208	
82021131	長滝沢・五反沢川	82021221	小坂川	82022119	宝川	82022209	前郷沢
82021132	ごう沢	82021222	汁毛川	82022120	八田川	82022210	小野草沢
82021133	堀内沢	82021223	高清水川	82022121	小黒沢川	82022211	尻高沢
82021134	赤沢	82021224	荒川	82022122	血見内沢	82022212	小沢沢
82021135	萩形沢	82021225	荒川	82022123	無知志沢	82022213	湯淵沢
82021136	樽沢	82021226	小滝沢川	82022124	梵字川	82022214	岩目沢
82021137	大蓋沢	82021227	砂子沢川	82022125	神内川	82022215	小和瀬川
82021138	旭又沢	82021228	余路米沢	82022126		82022216	湯ノ又沢
82021139		82021229	古遠部川	82022127	三内川	82022217	濁沢
82021140	小又川	82021230	新遠部沢	82022128	丸舞川	82022218	中ノ又沢
82021141	桐内沢川	82021231	安久谷川	82022129	南又沢	82022219	窪堰川
82021142	丹瀬沢	82021232	堀内沢	82022130		82022220	今泉大台川
82021143	連瀬沢	82021233	大楽前沢	82022131	深淵沢	82022221	福部内川
82021144	時戸沢	82021234	広森川	82022132	岩見杉沢川	82022222	
82021145	女木内沢	82021235	熊取沢	82022133	小出沢川	82022223	川口川
82021146	大印沢	82021236	大清水川	82022134	大又川	82022224	真屋川
82021147	西ノ又沢	82021237	田代川	82022135	朝日又川	82022225	矢島川
82021148	東ノ又沢	82021238	小国川	82022136	中院瀬沢	82022226	
82021149	砂子沢	82021239	豊真木沢川	82022137	中柴沢	82022227	赤倉川
82021150	トウド沢	82021240	西ノ又沢	82022138	井出舞沢	82022228	善知島川
82021151	赤水沢	82021241	冷水川	82022139	小又川	82022229	七滝川
82021152	六郎沢	82021242	福土川	82022140	新波川	82022230	湯田沢川
82021153	土沢	82021243	沢内川	82022141	神ヶ村川	82022231	出川
82021154	粒様沢	82021244	夏井川	82022142	落合川	82022232	中ノ目川
82021155	小棟川	82021245	檜内川	82022143	小黒川	82022233	厨川
82021156	一ノ又川	82021246	水沢川	82022144	荒川	82022234	杉沢川
82021157	二ノ又川	82021247	長滝沢	82022145	宮田又沢川	82022235	横手大戸川
82021158	荒瀬川	82021248	赤川	82022146	オソ沢	82022236	吉沢川
82021159	佐山川	82021249	養部沢	82022147	繋川	82022237	頭無川
82021160	根子川	82021250	智恵ノ沢	82022148	奥山川	82022238	ひらかぜき
82021161	鳥坂川	82021251	倉形沢	82022149	荒木沢	82022239	大納川
82021162	打当川	82021252	切通川	82022150	大倉沢	82022240	
82021163	志淵内沢	82021253	茂谷地川	82022151		82022241	
82021164	早瀬沢	82021254	田沢	82022152	心像川	82022242	
82021165		82021255		82022153		82022244	赤倉沢
82021166	戸島内沢	82021256	小摩当川	82022154		82022245	沼山川
82021167	打当内沢	82021257	東ノ又沢	82022155		82022246	横手沢
82021168	岩井ノ又沢	82021258	東ノ又沢	82022156	黒沢	82022247	松川
82021169	小沢	82021259	四角沢	82022157	小出川	82022248	小倉沢
82021170	中ノ又沢	82021260	大川目川	82022158	西ノ又川	82022249	赤水沢
82021171	立又沢	82022001	雄物川	82022159	湯元川	82022250	黒沢川
82021172	繋沢	82022002	旧雄物川	82022160	荒沢川	82022251	北俣沢
82021173	比立内川	82022011	旭川	82022161	北川	82022252	南俣沢
82021174	小岱倉沢	82022012	岩見川	82022162	齊内川	82022253	雄勝川
82021175	からみ内沢	82022013	八田川	82022163	小滝川	82022254	平野沢
82021176	松山沢	82022014	安養寺川	82022164	袖川沢	82022255	武道川
82021177	真角沢	82022015	平尾島川	82022165	入見内川	82022256	金山沢
82021178		82022016	繋川	82022166	外日三市川	82022257	皿川

82022258	南又沢	82023113	小関川	82024060	実淵川	82024172	沼前川
82022259		82023114		82024061	荒砥川	82024173	曲川
82022260	成瀬川	82023115	中俣川	82024062	貝生川	82024174	羽根沢川
82022261	黒沢川	82023116	高尾川	82024063	八幡川	82024175	最上中沢川
82022262	狙半内川	82023117	畑川	82024064	中の沢川	82024176	西郡川
82022263	菅又沢	82023118	軽井沢川	82024065	思川	82024177	深沢
82022264	柳沢	82023119	代内川	82024066	小鮎貝川	82024178	西郡川
82022265	北ノ俣沢	82023120	滝川	82024067	大鮎貝川	82024179	大芦沢川
82022266	小俣沢	82023121	雪谷又川	82024068	草岡川	82024180	小芦沢川
82022267	不蔵沢	82023122		82024069	森ヶ沢川	82024181	最上内川
82022268	桑木沢	82023123	倉の沢川	82024070	置賜野川	82024182	荒沢川
82022269	唐松沢	82023124		82024071	福田川	82024183	
82022270	赤川	82023125	北ノ股川	82024072	置賜白川	82024184	取上石川
82022271	仁郷沢	82023126	黒森川	82024073	逆川	82024185	石名沢川
82022272	黒沢川	82023127	天拝川	82024074	沼田川	82024186	長沢前川
82022273		82023128	大湯川	82024075	犬川	82024187	岩下川
82022274	落合川	82023130		82024076	中沢川	82024188	鮭川
82022275	沖ノ沢川	82023131	冷渡川	82024077	上無川	82024189	安楽城小国川
82022276	生内沢	82023132	須郷川	82024078	誕生川	82024190	仙助川
82022277	大俣沢	82023133		82024079	吉野川	82024191	西川
82022278	駒形黒沢川	82023134	谷地沢川	82024080	和田川	82024192	谷地の沢川
82022279	小安沢	82023135		82024081	鬼面川	82024193	鮭川
82022280	小鳥谷沢	82023136	羽広川	82024083	石子沢川	82024194	石蓋狩沢
82022281	板井沢	82023137	坂部川	82024084	砂川	82024195	明神沢
82022282	田代沢	82023138	杉森川	82024085	天王川	82024196	小又川
82022283	春川	82023139	大吹川	82024086	羽黒川	82024197	万助川
82022284	虎毛沢	82023141		82024087	堀立川	82024198	宮沢川
82022286	寺田川	82023142	丁川	82024088	横川	82024199	金山川
82022287	御返事沢	82023143	針水沢川	82024089	横川	82024200	西の沢川
82022288	大沢川	82023144	朱ノ又川	82024111	境川	82024201	猪の沢川
82022289	東沢	82023145	布沢	82024112	新井田川	82024202	鍋倉川
82022290	宇留院内川	82023146	法内川	82024113	藤島川	82024203	滝野沢
82022291	泥湯沢	82023147	祝沢川	82024114	京田川	82024204	外坂川
82022292	山葵沢	82023148	新沢川	82024115	寺川	82024205	大清水川
82022293	桑ノ沢	82023149	松沢川	82024116	藤島川	82024206	真室川
82022294	小沢川	82023150	軽井沢川	82024117	藤島川	82024207	大石川
82022295	大沢	82023151	牛ノ沢	82024118	今野川	82024208	三の滝川
82022296	赤平田川	82023153		82024119	黒瀬川	82024209	不動滝沢川
82022297	薄久内川	82023154		82024120	瓜田沢	82024210	中田春木川
82022298	大役内川	82023155	下玉田川	82024121	今野川	82024211	後川
82022299	西ノ又川	82024001	最上川	82024122	竜渡沢	82024212	外沢川
82022300	高倉沢	82024002	新井田川	82024123	藤島川	82024213	主寝坂川
82022301	ワルイ沢	82024011	京田川	82024124	金谷沢川	82024214	明探沢川
82022302	ツブレ沢	82024012	相沢川	82024125	田沢川	82024215	八敷代川
82022304	姉倉沢川	82024013		82024126	桶山川	82024216	足沢
82022305	合居川	82024014	立谷沢川	82024127	三栗谷川	82024217	大荒沢
82022306		82024015	外川沢	82024128	小林川	82024218	朴木沢川
82022307	羽後大戸川	82024016	大外川沢	82024129	寺沢川	82024219	上台川
82022308	床舞川	82024017	糠塚川	82024130	中野俣川	82024220	栢沢川
82022309	田沢川	82024018	角川	82024131	吉ヶ沢川	82024221	入田茂沢川
82022310		82024019	砂小沢川	82024132	愛沢川	82024222	
82022311	羽後大戸川	82024020	鮭川	82024133	宇津野沢川	82024223	戸前川
82022312		82024021	新田川	82024134	東大沢川	82024224	銅山川
82022313	北松木内川	82024023	藤田沢川	82024135	山道川	82024225	赤松川
82022314	先達川	82024024	銅山川	82024136	安世波川	82024226	古水川
82022315	洪黒川	82024025	最上小国川	82024137	玉川	82024227	苦水川
82022316	岩屋沢	82024026	松橋川	82024138	松沢	82024228	横道沢
82022317	柳沢	82024027	実栗屋沢川	82024139	赤沢川	82024229	蟬ノ沢川
82022318		82024028	次年子川	82024140	本沢	82024230	深沢
82022319		82024029	オソミヤ川	82024141	濁沢川	82024231	滝の沢川
82022320	湯沢	82024030	野尻川	82024142	小砂子沢	82024232	シノ沢
82022321	石坂戸沢	82024031	丹生川	82024143	三ツ沢川	82024233	赤砂川
82022322		82024032	小平川	82024144	中の沢川	82024234	赤沢
82022324	東ノ又沢	82024033	下ノ川	82024145	鹿の沢川	82024235	葉師沢
82022325	湯田又沢	82024034	龍気川	82024146	栢山川	82024236	濁沢
82022326	佐左衛門沢	82024035	五十沢川	82024147	沢内川	82024237	サカサ沢
82022327	七滝川	82024036	沢の目川	82024148	上野川	82024238	祓川
82022329		82024037	富並川	82024149	鹿ノ入沢川	82024239	舟形川
82023001	子吉川	82024038	小国沢川	82024150	長倉川	82024240	平沢川
82023011	芋川	82024039	樽石川	82024151	栢山川	82024241	長沢目川
82023012	小友川	82024040	大旦川	82024152	濁沢川	82024242	九郎沢
82023013	石沢川	82024041	田村川	82024153	市ノ沢川	82024243	老の沢川
82023014	鮎川	82024042	千座川	82024154	北又沢	82024244	末沢
82023015		82024043	白水川	82024155	升形川	82024245	大横川
82023016	久保田川	82024044	法師川	82024156	門ヶ沢川	82024246	刀場川
82023017	大砂川	82024045	古佐川	82024157	指首野川	82024247	小横川
82023018	沢内川	82024046	村山野川	82024158	戸前川	82024248	郡垂川
82023019	荒沢川	82024047	乱川	82024159	中の川	82024249	最上白川
82023020	田沢川	82024048	倉津川	82024160	田沢川	82024250	沢原川
82023021	八塩沢川	82024049	寒河江川	82024161	泉田川	82024251	大又川
82023022	鶯川	82024050	沼川	82024162	絵馬河川	82024252	杉の入沢川
82023023	笹子川	82024051	鶯沢	82024163	寒水沢川	82024253	熊返川
82023024	直根川	82024052	月布川	82024164		82024254	満沢川
82023025		82024053	面白川	82024165	吉沢川	82024255	背坂川
82023026	百宅川	82024054	大谷川	82024166	大似良川	82024256	菅の沢川
82023027	下玉田川	82024055	須川	82024167	小似良川	82024257	絹出川
82023028	赤沢川	82024056	送橋川	82024168	泉田川	82024258	西ノ又沢
82023029	上玉田川	82024057	朝日川	82024169	朴沢川	82024259	東ノ又沢
82023111		82024058	平田川	82024170	金堀沢川	82024260	黒沢川
82023112	赤田川	82024059	蒔沢川	82024171	観座川	82024261	火の沢川

82024262	水無沢川	82024353	南沢川	82024443	山口沢川	82242020	
82024263	鳥出川	82024354	雷神川	82024444	逆沢川	82242021	生内川
82024264	鳥出川	82024355	山王川	82024445	大樽川	82242022	熊ノ沢川
82024265	仏沢川	82024356	遅沢川	82024446	滝沢	82242023	片淵川
82024266	明神川	82024357	犬川	82024447	おその沢	82242024	中里川
82024267	高橋川	82024358	本沢川	82024448	太田川	82242025	淵沢川
82024268	末沢	82024359	田尻川	82024449	綱木川	82242026	葛川
82024269	小国川	82024360	龍山川	82024450	烏川	82242027	黄瀬川
82024270	堀内川	82024361	龍山川	82024451	脇之沢	82242028	大槻内川
82024271	名木沢川	82024362	坂巻川	82024452	白夫沢	82242029	小槻内川
82024272	小野尻川	82024363	松尾川	82024453	水神沢川	82242030	惣辺川
82024273	牛房野川	82024364	酢川	82024456	大荒沢	82242031	ソスベ川
82024274	北沢川	82024365	蔵王川	82024457	稲子川	82242032	宇樽部川
82024275	村山水沢川	82024366	ゼンマイ沢川	82024458	小黒川	82242111	
82024276	綱木川	82024367	蔵王川	82024459	土倉川	82242112	小林川
82024278	赤井川	82024368	仙人沢川	82024460	刈安川	82242113	切田川
82024279	中沢川	82024369	前川	82024461		82242114	仙上沢
82024280	岩谷沢川	82024370	思川	82024462	刈安川	82242115	妙端沢
82024281	寺山川	82024371	満開川	82024463	大小屋川	82242116	冷水沢
82024282	八幡川	82024372	濁川	82024464	元小屋川	82242117	湯尻沢
82024283	母袋川	82024373	北川	82024465	大小屋川	82242118	
82024284	銀山川	82024374	生居川	82024466		82242119	矢櫃沢
82024285	小塚川	82024375	金山川	82024467	羽黒川	82242120	猿倉沢
82024286	丹生川	82024376	柏木川	82024468	渋川	82242121	瀬沢
82024287	長谷沢	82024377	滝木川	82024469	松川	82242122	滝ノ沢
82024288	前田川	82024378	達坂川	82024470		82242123	鍋倉沢
82024289	千鳥川	82024379	菖蒲川	82024471	軽井沢川	82242124	二ノ沢
82024290	龍気川	82024380	市の沢川	82024472	月布川	82242125	樋ヶ瀬沢
82024291	宮沢川	82024381	所部川	82024473	中ノ俣沢	82242126	南樺沢
82024292	舛沢川	82024382	小清川	82024474	熊の沢川	82242127	北樺沢
82024293	富並川	82024383	大瀬川	82024475	芦沢川	82242128	小惣辺沢
82024294	泥又川	82024384	徳沢川	82024476	谷源寺川	82242129	
82024295	大沢川	82024385	湯舟沢川	82024477	安の沢川	82242130	小増沢
82024296	新山川	82024386	油子沢川	82024478	中ノ又沢	82242131	二の沢
82024297	中沢川	82024387	沢上川	82024480	水上川	82242001	五戸川
82024298	湯ノ入沢川	82024388	皆末沢	82024481	高野沢川	82243011	
82024299	日塔川	82024389	タバネ沢	82024482	新庄内川	82243012	
82024300	遅沢川	82024390		82024483		82243013	前田内沢
82024301	白水川	82024391	大石沢川	82024484	秋山沢川	82243014	三川目川
82024302	ムクロ沢川	82024392	黒沢川	82025001	赤川	82243015	羽井内沢
82024303	押切川	82024393	萩野川	82025011	大山川	82243016	妙返川
82024304	乱川	82024394	米沢川	82025012	青龍寺川	82243017	大滝沢
82024305	猪野沢川	82024395	絹市川	82025013	内川	82243111	
82024306	沼沢川	82024396	大沢川	82025015	田沢川	82243112	
82024307	泥沢	82024397	平沢川	82025016	水無川	82243113	頃内川
82024308	乱川	82024398	水無川	82025017	相模川	82243114	雨池川
82024309	壹倉沢	82024399	北の沢川	82025018	東岩本川	82244001	新井田川
82024310	横沢	82024400	三合田川	82025019	越中沢	82244011	
82024311	田沢川	82024401	尻無沢川	82025020	梵字川	82244012	松館川
82024312	赤沢川	82024402	荻生川	82025021	大鳥川	82244015	頃巻川
82024313	実沢川	82024403		82025111	湯尻川	82244016	古里川
82024314	熊野川	82024404	黒川	82025112	少連寺川	82244017	
82024315		82024405	織機川	82025113		82244018	
82024316		82024406	須川	82025114	大机川	82244019	雪谷川
82024317	八木沢川	82024407	万福寺川	82025115	栗田俣川	82244020	瀬月内川
82024318	海味川	82024408	横堀排水路	82025116	大戸川	82244112	
82024319	原沢川	82024409	屋代川	82025117	山谷川	82244113	頃内川
82024320	間沢川	82024410	下有無川	82025118	早田川	82244114	松脇川
82024321	宝沢川	82024411	蛭沢川	82025119	大網川	82244115	
82024322	綱取川	82024412	上有無川	82025120	田妻川	82244116	小玉川
82024323	水沢川	82024413	大滝川	82025121	セツ滝沢	82244117	米田川
82024324	大入間川	82024414	小湯川	82025122	十座沢	82244118	
82024325	征矢形川	82024415	大越川	82025123	瀬沢	82244119	蛇口川
82024326	横岫沢	82024416	石跳川	82025124	八久和川	82244120	勘丁沢
82024327	本道寺沢	82024417	シノマタ沢	82025125	湯屋俣沢	82244121	郷坂川
82024328	風吹沢	82024418	大越川	82025126	小沢	82244122	荒田川
82024329	四ッ谷川	82024419	小椋原川	82025127	湯の沢川	82244123	大志田川
82024330	立谷川	82024420	大椋原川	82025128	平沢川	82244124	寒川
82024331	芦沢川	82024421	大井沢川	82025129	芋川	82244125	安堵城沢
82024332	紅葉川	82024422	根子沢川	82025130	小芋川	82244126	鷹ノ巣沢
82024333	馬見ヶ崎川	82024423	根子川	82025131	戸沢川	82245001	久慈川
82024334	馬見ヶ崎川	82024424	見附川	82025132	松沢川	82245011	夏井川
82024335	滑川	82024425	ヌルマタ川	82025133	倉沢川	82245012	長内川
82024336	滑川	82024426	布谷沢	82025134	椋原川	82245013	田沢川
82024337	月夜沢川	82024427	大桶沢	82025135	西大鳥川	82245014	田古内川
82024338	不動沢	82024428	中ノ沢	82025136	鱈沢	82245015	岩井川
82024339	八方沢	82024429	小白川	82025137	樹形川	82245016	沢山川
82024340	葉の木沢川	82024430	足取沢川	82025138	西ノ俣沢	82245017	戸呂町川
82024341	村山高瀬川	82024431	合地沢川	82025139	上田沢川	82245019	白野沢川
82024342	村山高瀬川	82024432	宇津川	82242011	奥入瀬川	82245020	遠別川
82024343	中沢川	82024433	手の子沢川	82242012		82245021	川井川
82024344	戸沢川	82024434	広河原川	82242013		82245023	
82024345	菰石川	82024435	東沢	82242014		82245111	鳥谷川
82024346	野呂川	82024436	西沢	82242015		82245112	沢山川
82024347	逆川	82024437	小屋川	82242016	後藤川	82245113	小屋畑川
82024348	小鶴沢川	82024438	宇津沢川	82242017		82245114	大沢田川
82024349	源長寺沢川	82024439	遅谷川	82242018	藤島川	82245115	
82024350	神沢川	82024440	葡萄沢	82242019		82245116	深田沢
82024351	後明沢川	82024441	白川				
82024352	藤沢川	82024442	北沢川				

82245117	川又川	82248117	北山沢	82254118	山口川	82259015	妹川
82245118	水無沢	82248118	平沢	82254119	南川	82259016	井川
82245119	新田沢	82248119	伊左内沢	82254120	南川	82259017	馬場目川
82245120	細沢	82248120	安庭沢	82254121		82259018	鯉川川
82245121	葛形沢	82248121	岩穴沢	82254122		82259019	中央幹線排水路
82245122	細野沢	82248122		82254123	小出谷川	82259020	鹿渡川
82245123	南畑沢	82248123	岡刈谷沢	82254124	請戸川	82259021	糸流川
82245124	小国川	82248124	塚ノ神沢	82255001	木戸川	82259022	小又川・三種川
82245125	北沢	82248125	桐内沢	82255011	金綱川	82259023	
82245126		82248126	尻石沢	82255012	戸渡川	82259024	中央幹線排水路
82245127		82248127	中之又沢	82255013	滑津川	82259111	内川川
82245128	明神沢	82248128	薬師川	82255014		82259112	富津内川
82245129	二又川	82248129	高松沢	82255015	川内川	82259113	北口沢
82246001	安家川	82248130		82255016	小白井川	82259114	
82246011	年々沢	82248131	湯沢川	82255017	長綱川	82259115	
82246012	江川川	82248132		82255018		82259116	小川口川
82246013		82248133	留内沢	82255111	千翁川	82259117	
82246014	光沢	82248134	小滝内沢	82255112		82259118	大場沢
82246015	松ヶ沢	82248135	中達曾部沢	82255113	櫛生川	82259119	白内沢
82246016	燃壁沢	82248136		82256001	夏井川	82259120	大倉又沢
82246017	折壁川	82248137	握沢	82256002	仁井田川	82259121	阿仁又沢
82246018	大越川	82248138	ボヶ沢	82256011	横川	82259122	北ノ又沢
82246019	辺城子沢	82249001	気仙川	82256012	新川	82259123	
82246111	高内沢	82249011		82256013	好間川	82259124	鶴川川
82247001	小本川	82249012	矢作川	82256014	茨原川	82259125	金光寺川
82247002	長内川	82249013	雪沢川	82256015	真似井川	82259126	
82247012	三田市川	82249014		82256016	小玉川	82259127	揚石内川
82247013	猿沢川	82249015	小坪川	82256017	加路川	82259128	添畑川
82247014	沢中沢	82249016	中沢川	82256018	江田川	82259129	大荒沢川
82247015	鳳入川	82249017	合地沢	82256019	中川	82259130	西又川
82247016	清水川	82249018	大股川	82256020	鹿又川	82259131	一級幹線排水路
82247017	大沢	82249019	火の土川	82256021	三坂川	82259132	中央幹線排水路
82247018	沢山沢	82249020	新切川	82256022		82259133	赤沢川
82247019	大川	82249021	坂本川	82256023	九竜滝川	82259134	高千川
82247020	松橋川	82249022	桧山川	82256024	夏井川	82259135	黒森川
82247021	泉沢	82249111	中平川	82256025	黒森川	82260001	日向川
82247022	田山ノ沢	82249112	黒森沢	82256026	車川	82260011	荒瀬川
82247023	救沢	82249113	生出川	82256027	白岩川	82260012	章津川
82247024	三田貝川	82249114		82256028	袖玉山川	82260013	前ノ川
82247025	大石沢	82249115	小股川	82256029	高倉川	82260014	荒木川
82247026	見内川	82249116	篠倉川	82256030	相川	82260015	ヒヤ沢
82247027	小本川	82249117	横川	82256111	赤沼川	82260016	白沢川
82247111	中倉川	82249118	蓬畑沢	82256112	原高野川	82260017	女郎沢川
82247112	大沢	82249119	小牧沢	82256113		82260018	大八重川
82247113	宇津野沢	82250001	七北田川	82256114		82260111	芦沢川
82247114	寄部沢	82250011	蒲生雨水幹線	82256115	十石川	82260112	姥ヶ沢川
82247115	外山川	82250012	梅田川	82256116		82260113	白玉川
82247116	大野沢	82250013	要害川	82257001	鮫川	82260114	大禿沢
82247117	浦志内沢	82250014	高柳川	82257011	中田川	82260115	白玉川
82247118	野津辺沢	82250015	八沢川	82257012	渋川	82527001	小泊川
82247119	青松沢	82250016	萱場川	82257013	天神川	82527002	冬部川
82247120	下医者待沢	82250017	花輪川	82257014	山田川	82527003	傾り石沢
82247121	オンドコ沢	82250018	要害川	82257015	余木田川	82527004	まさかり泊川
82247122	大川	82250019	長谷倉川	82257016	四時川	82527005	算用師川
82247123	南沢	82250020	八乙女川	82257017	荷路夫川	82527006	増川川
82247124	栗宿沢	82250111	高野川	82257018	别当川	82527007	中宇田川
82247125		82250113	西田中川	82257019		82527008	長川
82247126		82250114	清川	82257020	上遠野川	82527009	今別川
82247127	浅不動沢	82251001	宇多川	82257021	入遠野川	82527010	与茂内川
82247128	雷峠沢	82251011	横川	82257022	戸草川	82527011	頃々川
82248001	閉伊川	82251012	宇多川	82257023		82527012	湯ノ沢川
82248011	山口川	82252001	真野川	82257024	大松川	82527013	尻高川
82248012	近内川	82252011	潤谷川	82257025	小松川	82527014	蟹田川
82248013	長沢川	82252012	上真野川	82257026	大久田川	82527015	広瀬川
82248014		82252013	大日川	82257027	太平川	82527016	瀬辺地川
82248015	二又沢	82252014	塚場川	82257028		82527017	蓬田川
82248016	飛ノ沢	82252015	木戸木川	82257029		82527018	阿弥陀川
82248017	刈屋川	82252016		82257030	内ヶ竜川	82527019	長科川
82248018	蔵ノ沢	82253001	新田川	82257111	江畑川	82527020	六枚橋川
82248019	大沢	82253011	武須川	82257112		82527021	内真部川
82248020	小国川	82253012	水無川	82257113		82527022	湯ノ沢
82248021	矢田川	82253013	境堀川	82257114		82527023	奥内川
82248022	鈴久名川	82253014	北川	82257115	根本川	82527024	瀬戸子川
82248023	夏屋川	82253015	比曾川	82257116	清道川	82527025	飛鳥沢
82248024	鬼米内沢	82253016	飯樋川	82257117	折松川	82527026	
82248025	達曾部沢	82253017	股田川	82257118	天王川	82527027	天田内川
82248026	与部沢	82253111	大木戸川	82257119	官沢川	82527028	新城川
82248027	葛部沢	82253112	笹部川	82257120		82527029	入内川
82248028	吉部沢	82253113	野手上川	82257121	鮫川	82527030	堤川
82248029	御山川	82253114		82257122		82527031	赤川
82248030	岩井沢	82253115		82258001	赤石川	82527032	沼川
82248031	松草沢	82254001	請戸川	82258011	沼ノ沢	82527033	野内川
82248032	鞍沢	82254011	高瀬川	82258012	恩愛沢	82527034	貴船川
82248033	黒沢	82254111		82258013	佐内沢	82527035	根井川
82248111		82254112		82258014	滝川	82527036	浅虫川
82248112		82254113	葛尾川	82259001	西部承水路・東部承水路	82527037	西股沢
82248113	北川目沢	82254114	野川川	82259011		82527038	関口川
82248114	倉ノ沢	82254115	古道川	82259012		82527039	安兵衛川
82248115	ナワ打沢	82254116		82259013	馬踏川	82527040	赤川沢
82248116	高倉沢	82254117	高瀬川	82259014	豊川	82527041	上股川

82527042	南股沢	82529035	女館川	82532033	大野川	82534048	
82527043		82529036	小川目沢	82532034		82534049	立根川
82527044	清水股沢	82529037	大利家戸川	82532035		82534050	大野川
82527045	藤ヶ股沢	82529038	八木沢	82532036	泉沢川	82534051	
82527046	砂川沢	82529039	小倉平沢	82532037	明内川	82534052	鷹生川
82527047	閨根股沢	82529040	安都城沢	82532038		82534053	
82527048	西股沢	82529041	和白沢	82532039	谷地中川	82534054	大沢川
82527049	砂川沢	82529042	湯野川	82532040	宇部川	82534055	馬指野川
82527050	小川平川	82529043	中川	82532201		82534056	長内川
82527051	後湯川	82529044	矢櫃川	82533001	沢川	82534201	種戸川
82527052	二股川	82529045	東又沢	82533002	力持川	82534202	大野川
82527053	大袋川	82529046	西又沢	82533003	普代川	82535001	長部川
82527054	孫内川	82529201	古川	82533004	大沢川	82535002	青野沢川
82527055	沖館川	82529203	四家戸川	82533005	明戸川	82535003	只越川
82527056	駒込川	82529204	湯ノ小川	82533006		82535004	鹿折川
82527057	横内川	82529205	新助川	82533007	平井賀川	82535005	大川
82527058	合子沢川	82529206	福浦川	82533008	松前川	82535006	面瀬川
82527059	田茂滝沢	82530001	妻部川	82533009		82535007	沖ノ田川
82527060	大辺田貝沢	82530002	野牛川	82533010		82535008	
82527061	小川目沢	82530003	美付川	82533011	弥生沢	82535009	津谷川
82527062	下折紙沢	82530004	出戸川	82533012	滝腎沢	82535010	港川
82527063	高石股沢	82530005	正津川	82533013	小成川	82535011	伊里前川
82527201	西股沢	82530006	大畑川	82533014	撰待川	82535012	桜川
82527202	大川目沢	82530007	茶水川	82533015	青野滝川	82535013	新井田川
82527203		82530008	下狄川	82533016	長内川	82535014	八幡川
82527204		82530009	小赤川	82533017	神田川	82535015	水尻川
82527205	滝沢	82530010	大赤川	82533018		82535016	折立川
82527206		82530011	易国間川	82533019		82535017	水戸辺川
82527207	小金沢	82530012	目滝川	82533020	津軽石川	82535018	相川沢川
82527208	寒水沢	82530013	奥戸川	82533021	重茂川	82535019	大原川
82527209	空川	82530014	小川代川	82533022	重茂川	82535020	女川
82527210	小川	82530015	材木川	82533023	石浜沢	82535021	大沢川
82527211	駒込川	82530016	原田川	82533024		82535022	湊川
82527212	元小屋沢	82530017	古佐井川	82533031	茂市川	82535023	淀川
82528001	林崎川	82530018	大佐井川	82533032		82535024	神山川
82528002	鷺沢川	82530019	長後川	82533033		82535032	松川
82528003		82530020	福浦川	82533034		82535034	八瀬川
82528004	桧木川	82530021	牛滝川	82533035		82535035	金成沢川
82528005	田ノ沢川	82530031	出戸川	82533036		82535036	甘一川
82528006	三保川	82530032	伊勢川	82533037	皆ノ川	82535037	田茂木川
82528007	牛ノ沢川	82530033		82533038	松屋敷川	82535038	馬籠川
82528008	武ノ川	82530034	喜和田川	82533039	田代川	82535039	荒田川
82528009	吹越川	82530035	高橋川	82533040	養呂地川	82535040	たら葉川
82528010	泊川	82530036	小目名沢	82533041	根井沢	82535041	西戸川
82528011	有戸川	82530037	葉色沢	82533042	荒川川	82535201	山田川
82528012	干草橋川	82530038	ゴネ沢	82533043	長内沢	82536001	定川
82528013	野辺地川	82530039	釜ノ沢	82533044		82536002	田中川
82528014	近沢川	82530040	うぐい滝川	82533045	豊間根川	82536003	
82528015	土場川	82530041	湯ノ股川	82533201	亀ヶ沢川	82536004	砂押川
82528016	堀差川	82530042	大西股沢	82533202	小田代川	82536005	高瀬川
82528017	口広川	82530043	囲沢	82533203	小川	82536006	坂元川
82528018	清水川	82530044	上狄川	82533204	大川	82536007	三滝川
82528019	小湊川	82530045	小川目沢	82533205	霜地沢	82536008	砂子田川
82528020	長沢川	82530046	荒沢	82533206		82536009	濁川
82528031	平山沢	82530047	焼山沢	82534001	大沢川	82536010	地藏川
82528032	二本木川	82531001	大川	82534002	関口川	82536011	
82528033	枇杷野川	82531002	小老部川	82534003	織笠川	82536012	小泉川
82528034		82531003	老部川	82534004	大樋川	82536013	梅川
82528035		82531004	明神川	82534005	鶴住居川	82536014	日下石川
82528036	三角沢	82531005	馬門川	82534007	海海川	82536015	
82528037		82531006	老部川	82534008	甲子川	82536023	埴川
82528038	盛田川	82531007	二又川	82534009	片岸川	82536024	谷地田川
82528201	茂浦沢	82531008	戸鎖川	82534010	熊野川	82536031	北上運河
82529001	畑沢川	82531031	中ノ又沢	82534011	吉浜川	82536032	北北上運河
82529002	前川	82531032		82534012	浦浜川	82536033	赤井堀
82529003	近川	82532001		82534013		82536034	
82529004	奥内川	82532002	三沢川	82534014	南嶺川	82536035	青木川
82529005	浅沢川	82532003		82534015	綾里川	82536036	
82529006	今泉川	82532004		82534016		82536037	
82529007	赤川	82532005		82534017	後ノ入川	82536038	
82529009	新田名部川	82532006		82534018	盛川	82536039	砂押川
82529010	田名部川	82532007	大渡川	82534019	須崎川	82536040	落し堀排水路
82529011		82532008	道仏川	82534020	ふながわらがわ	82536041	鷺足川排水路
82529012	大荒川	82532009	二十一川	82534021	浜田川	82536042	戸花川
82529013	宇曾利川	82532010	渋谷川	82534022	川原川	82536043	立田川
82529014	永下川	82532011	川尻川	82534031	新田川	82536044	椎木川
82529015	大川目川	82532012	小柏川	82534033		82536045	地藏川
82529016	戸沢川	82532013	和座川	82534034	金沢川	82536046	小泉川
82529017	高野川	82532014	小山川	82534035	折合沢	82536047	小泉川右支川
82529018	熊野川	82532015	土釜川	82534036	小樋川	82536048	町場川
82529019	川内川	82532016	大浜川	82534038	沢松川	82536201	立谷川
82529020	桧川	82532017	原子内川	82534039	能舟木川	82537001	太田川
82529021	宿野部川	82532018	有家川	82534040	青ノ木川	82537002	鱈江川
82529022	男川	82532019	高家川	82534041	初神沢	82537003	小高川
82529023	口広川	82532020		82534042	本谷川	82537004	宮田川
82529024	脇野沢川	82532021	宇部川	82534043	赤柴川	82537005	前田川
82529031	青平川	82532022	米田川	82534044	小川川	82537006	夫沢川
82529032	目名川	82532023	玉川	82534045	荒川	82537007	
82529033	加藤沢	82532031		82534046	枯松沢川	82537008	熊川
82529034	小川	82532032	有家川	82534047	片岸川	82537009	富岡川

82537010	紅葉川	82538045	一ノ又沢	83026029	八溝川	83027032	大沢川
82537011	井出川	82538046	夏井沢川	83026030	矢祭川	83027033	中山川
82537012		82538047	入良川	83026031	小田川	83027034	富山川
82537013	北迫川	82539001	滝川	83026032	田川	83027035	城間川
82537014	浅見川	82539002	小増川	83026033	大内沢	83027036	武茂川
82537015	折木川	82539003	相川	83026034	赤沢	83027037	権津川
82537016		82539004	賀茂川	83026035	川上川	83027038	小口川
82537017	大久川	82539005	野村川	83026036	稲沢川	83027039	霽川
82537018	滑津川	82539006	比詰川	83026037	近津川	83027040	亀久川
82537019		82539007	増川	83026038	大草川	83027041	松葉川
82537020	神白川	82539008	小増川	83026039	大竹川	83027042	湯坂川
82537021	藤原川	82539009	新城川	83026040	白子川	83027043	新上堂川
82537022		82539010	下浜鮎川	83026041	鹿又沢	83027044	余笹川
82537031	牛川	82539011	勝手川	83026042	中の沢	83027045	高野川
82537032	北嶋原川	82539012	君ヶ野川	83026043		83027046	湯川
82537034	川房川	82539013	二古川	83026101	亀作川	83027047	高雄股川
82537035	泉沢川	82539014	衣川	83026102	弁天川	83027048	下黒尾川
82537037	中田川	82539015	芦川	83026103	高貴川	83027049	上黒尾川
82537038	戎川	82539016	親川	83026104	洪江川	83027050	沢名川
82537039		82539017	大増川	83026105	源氏川	83027051	木ノ俣川
82537040		82539031	道川	83026106	間沢	83027052	湯川
82537041		82539032	湯ノ里川	83026107		83027053	矢沢川
82537042	境川	82539033	小又川	83026108	入四間川	83027054	大川
82537043	大川原川	82539034	白山川	83026109		83027055	那珂川
82537044		82539035	蛇川	83026110		83027081	八反田川
82537045	遅沢川	82539036	福俣川	83026111	天竜川	83027101	石川川
82537046		82539201	黒川	83026112		83027102	
82537047		82540001	西目川	83026113		83027103	大谷川
82537048		82540002	大沢川	83026114		83027104	若宮川
82537049		82540003	白雪川	83026115		83027105	渋川
82537050		82540005	赤石川	83026116		83027106	寛政川
82537051	小久川	82540006	象潟川	83026117	染川	83027107	
82537052		82540007	奈萱川	83026118	竜神川	83027108	瀬沼前川
82537053	宝珠院川	82540008	川袋川	83026119		83027109	赤穂川
82537054	釜戸川	82540009	月光川	83026120	赤土川	83027110	小橋川
82537055	矢田川	82540010	三瀬川	83026121	照田川	83027111	
82537056	岩崎川	82540011	五十川	83026122	大野川	83027112	瀬沼前川
82537057		82540012	温海川	83026123		83027113	古矢川
82537058		82540013	庄内小国川	83026124	高瀬川	83027114	枝折川
82537059	湯本川	82540014	出口沢川	83026125	浅川	83027115	桜川
82537060		82540015	早田川	83026126	初原川	83027116	随光寺川
82537201	渋川	82540016	蔵沢川	83026127	大石川	83027117	二反田川
82537202		82540017	鼠ヶ関川	83026128	久保田川	83027118	
82537203		82540031	内川	83026129	相川	83027119	稲田川
82537204	新川	82540032	鳥越川	83026130	大道沢	83027120	稲田沢川
82537205	飯崎川	82540033	赤川	83026131	如来沢	83027121	
82537206	前川	82540034	石禿沢	83026132	中郷川	83027122	片庭川
82538001	鳴沢川	82540035	元滝川	83026133	大久保沢	83027123	間黒川
82538002	中村川	82540036	洗沢川	83026134	碓石沢	83027124	飯田川
82538003	大和田川	82540037	庄内高瀬川	83026135	小田貝沢	83027125	本郷川
82538004	郷沢川	82540038	庄内熊野川	83026136	腐沢	83027126	大川
82538005	濁川	82540039	南ノコマイ	83026137	茗荷川	83027127	逆川
82538006	小童子川	82540040	藤倉川	83026138	八溝川	83027128	沢渡川
82538007	清滝川	82540041	川袋小川	83026139	鎌田川	83027129	
82538008	大船川	82540042	西川	83026140		83027130	西田川
82538009	小浜館川	82540043	弘川	83026141	東川	83027131	前沢川
82538010	黒崎川	82540044	温俣川	83026142	渡瀬川	83027132	
82538011	母沢川	82540045	大早田川	83026143	西川	83027133	塩子川
82538012	追良瀬川	82540046	南俣川	83026144	赤坂川	83027134	
82538013	広戸川	82540047	温海川	83026145	天神川	83027135	
82538014	吾妻川	82540048	木野俣川	83026146	湯川	83027136	
82538015	脇ノ沢川	82540049	中野俣川	83026147	那倉川	83027137	大谷原川
82538016	泥ノ沢川	82540050	庄内小国川	83026148		83027138	
82538017	笹内川	82540051	清水川	83026149	宮川	83027139	
82538018	小峰川	82540201	岩股川	83026150	鬼ヶ煩沢	83027140	小瀬沢川
82538019	大峰川	82540202	牛渡川	83026151	根子屋川	83027141	小舟川
82538020	白神川	82540203	滝瀬川	83026152	片貝川	83027142	
82538021	津梅川	82540204	北折川	83026153		83027143	野沢川
82538022	入良川	82540205	南折川	83027001	那珂川	83027144	
82538024	真瀬川	82540206	中折川	83027011	瀬沼川	83027145	熊久保川
82538025	泊川	82540207	水無川	83027012	中丸川	83027146	七内川
82538026	白滝川	83026001	久慈川	83027013	新川	83027147	和田川
82538027	水沢川	83026011	茂宮川	83027014	桜川	83027148	東河戸川
82538028	塙川	83026012		83027015	早戸川	83027149	西河戸川
82538029	竹生川	83026013		83027016	境川	83027150	仲河戸川
82538030	大童子川	83026014		83027017	田野川	83027151	小田野川
82538031	湯舟川	83026015	里川	83027018	藤井川	83027152	桧山川
82538032		83026016	山田川	83027019	江川	83027153	鮎田川
82538033	徳明川	83026017	浅川	83027020	桂川	83027154	塩田川
82538034	白沢	83026018	玉川	83027021		83027155	
82538035	赤沢	83026019		83027022		83027156	板井川
82538036	前ノ川沢	83026020	枇杷川	83027023	緒川	83027157	
82538037	中川沢	83026021	諸沢川	83027024	相川	83027158	深沢川
82538038	黒沢	83026022		83027025	大沢川	83027159	小木須川
82538039	牛頭沢	83026023	久隆川	83027026	逆川	83027160	江川
82538040	オサナメ沢	83026024	湯沢川	83027027	木須川	83027161	岩川
82538041	南股沢	83026025	大沢川	83027028	生井川	83027162	小志島川
82538042	東股沢	83026026	滝川	83027029		83027163	
82538043	津梅川	83026027	押川	83027030	荒川	83027164	
82538044	三ノ又沢	83026028	玉川	83027031		83027165	

83027166	引田川	83027256	白戸川	83028086	矢木沢川	83028176	
83027167	西江川	83027257		83028087	コツナギ沢	83028177	山口川
83027168	万行川	83027258	唐堀川	83028088	トゴトウジ沢	83028178	二神川
83027169	長者川	83027259		83028089	幽の沢	83028179	中沢川
83027170	内川	83027260	高野沢川	83028090	割沢	83028180	
83027171		83027261	八景堀川	83028091	小穂口沢	83028181	
83027172	江川	83028001	利根川	83028092	水長沢	83028182	泉川
83027173		83028002	江戸川	83028093	坂川	83028183	大川
83027174	宮川	83028003	中川	83028094		83028184	筑輪川
83027175	築目川	83028004	真間川	83028095	新川	83028185	布川
83027176	天沼川	83028005	高谷川	83028096		83028186	香西川
83027177	大江川	83028006	旧江戸川	83028097	小松川境川	83028187	下田川
83027178		83028007	左近川	83028098	綾瀬川	83028188	水路
83027179	中川	83028008	境川	83028099	大場川	83028189	尾羽根川
83027180	金精川	83028009		83028100	元荒川	83028190	荒海川
83027181	木芽沢	83028011	清水川	83028101	新方川	83028191	小橋川
83027182	谷川	83028012	高田川	83028102	大落吉利根川	83028192	取香川
83027183	出川	83028013	忍川	83028103	中川	83028193	将監川
83027184	弁天川	83028014	佐原川	83028104	大柏川	83028194	旧長門川
83027185	西荒川	83028015	黒部川	83028105	国分川	83028195	物木集水路
83027186	東荒川	83028016	霞ヶ浦・常陸利根川	83028106	新中川	83028196	江川
83027187		83028017	小野川	83028107	与田浦川	83028197	中央排水路
83027188	荒川	83028018	横利根川	83028108	北浦・鰐川	83028198	鹿島川
83027189	尚仁沢	83028019	大須賀川	83028109	堀割川	83028199	高崎川
83027190	黒沢	83028020	八間川	83028110	夜後沢	83028200	南部川
83027191		83028021	浄向川	83028111	巴川	83028201	南部川
83027192	久那川	83028022	境川	83028112	雁通川	83028202	高崎川
83027193	矢又川	83028023	根本名川	83028113	蔵川	83028203	小名木川
83027194	盛谷川	83028024	十日川	83028114		83028204	水路
83027195	大内川	83028025	竜台川	83028115	山田川	83028205	弥富川
83027196	大室川	83028026	長門川	83028116	武田川	83028206	弥富川
83027197		83028027	手賀川	83028117		83028207	並木川
83027198	入郷川	83028028	小貝川	83028118	鉢田川	83028208	平川幹線排水路
83027199	仲山川	83028029	相野谷川	83028119		83028209	師戸川
83027200	櫛沢	83028030	つくし野川	83028120	長茂川	83028210	手繰川
83027201	浅ヶ沢	83028031	利根運河	83028121		83028211	小竹川
83027202		83028032	鬼怒川	83028122	黒川	83028212	
83027203	岩川	83028033		83028123		83028213	新川
83027204	なめり川	83028034	飯沼川	83028124	新利根川	83028214	下手賀川
83027205	巻川	83028035	矢作川	83028125	破竹川	83028215	亀成川
83027206	東那須野用水路	83028036	農業用水路	83028126	大正堀川	83028216	染井入落
83027207	蛇尾川	83028037	鶴戸川	83028127		83028217	大津川
83027208	町井川	83028038	宮戸川	83028128	江川	83028218	地金堀
83027209	鹿島川	83028039	女沼川	83028129	論所排水	83028219	北浦川
83027210	蕪中川	83028040	向堀川	83028130	城下川	83028220	西浦川
83027211	熊川	83028041	渡良瀬川	83028131	前川	83028221	谷田川
83027212	小蛇尾川	83028042	福川	83028132		83028222	西谷田川
83027213	大蛇尾川	83028043	石田川	83028133	夜越川	83028223	
83027214		83028044	小山川	83028134	野田奈川	83028224	
83027215	百村川	83028045	早川	83028135		83028225	
83027216	深川	83028046	広瀬川	83028136		83028226	稲荷川
83027217	屋島川	83028047	鳥川	83028137	小野川	83028227	蓮沼川
83027218	唐滝沢	83028048	蕪川放水路	83028138	沼里川	83028228	台通用水路
83027219	野沢	83028049	藤川	83028139		83028229	中通川
83027220	下戸倉沢	83028050	端気川	83028140	乙戸川	83028230	糸繰川
83027221	鹿股川	83028051	牛頭川	83028141	桂川	83028231	高木川
83027222	桜沢	83028052	吉岡川	83028142	高橋川	83028232	
83027223	小太郎ヶ淵	83028053	法華沢川	83028143	菱木川	83028233	糸繰川
83027224	シラン沢川	83028054	橋川	83028144	梶無川	83028234	大谷川
83027225	塩沢	83028055	茂沢川	83028145	鎌田川	83028235	五行川
83027226	ウトウ沢	83028056	木曾川	83028146	園部川	83028236	江川
83027227	赤川	83028057		83028147		83028237	井頭用水
83027228	ウトウ沢	83028058		83028148		83028238	
83027229		83028059	平沢川	83028149		83028239	芋ノ葉用水
83027230	野上川	83028060	吾妻川	83028150	恋瀬川	83028240	奈良川
83027231	尻高田川	83028061	天竜川	83028151	天ノ川	83028241	市堀用水
83027232	前松葉川	83028062	奥沢川	83028152	中根川	83028242	野元川
83027233	木佐美川	83028063	諏訪沢川	83028153		83028243	梓川
83027234	堂川	83028064		83028154	雪入川	83028244	井沼川
83027235	相の川	83028065	栗の木川	83028155	川又川	83028245	大沼川
83027236		83028066	唐沢川	83028156	小桜川	83028246	市ノ堀用水路
83027237		83028067	沼尾川	83028157	小倉川	83028247	桑ノ川
83027238	黒川	83028068	永井川	83028158	小川	83028248	赤堀川
83027239	三蔵川	83028069	清水沢	83028159	稲荷川	83028249	無砂谷
83027240	奈良川	83028070	入沢川	83028160		83028250	
83027241	菖蒲川	83028071	片品川	83028161	一の瀬川	83028251	ぐみ川
83027242	大和須川	83028072	滝坂川	83028162	清明川	83028252	
83027243	梓川	83028073	薄根川	83028163	花室川	83028253	
83027244		83028074	四釜川	83028164	備前川	83028254	
83027245		83028075		83028165	境川	83028255	大羽川
83027246	黒田川	83028076	赤谷川	83028166	新川	83028256	
83027247	延沢川	83028077	寺間沢	83028167	桜川	83028257	栗生川
83027248		83028078	阿能川	83028168		83028258	小宅川
83027249	棒川	83028079	谷川	83028169		83028259	大川
83027250		83028080	湯檜曾川	83028170	逆川	83028260	桜川
83027251	四ツ川	83028081	武尊川	83028171		83028261	江川
83027252	苦戸川	83028082	名倉川	83028172	大川	83028262	八間堀川
83027253	家老沢	83028083	宝川	83028173	観音川	83028263	
83027254	オオバイ沢	83028084	湯の小屋沢川	83028174		83028264	将門川
83027255	宇津野川	83028085	櫛俣川	83028175	男女の川	83028265	山川沼排水路

83028266	北台川	83028356	江川	83028446	小藪川	83028536	
83028267		83028357	西仁連川	83028447	宮入川	83028537	八瀬川
83028268		83028358		83028448	大芦川	83028538	蛇川
83028269	田川	83028359	西仁連川	83028449	荒井川	83028539	聖川
83028270		83028360		83028450	東大芦川	83028540	高寺川
83028271	あかさ川	83028361	小山排水路	83028451	南摩川	83028541	大川
83028272	釜川	83028362	染谷川	83028452	栗野川	83028542	唐沢川
83028273	御用川	83028363	大川排水路	83028453	北村沢	83028543	清水川
83028274		83028364		83028454	与良川	83028544	備前渠川
83028275	山田川	83028365		83028455		83028545	針ヶ谷堀川
83028276		83028366	下大野都市下水道	83028456	巴波川	83028546	御陣場川・元小山川
83028277	逆川	83028367	谷田川	83028457	赤津川	83028547	
83028278		83028368	渡良瀬遊水地地内路	83028458	江川	83028548	女堀川
83028279	赤堀川	83028369		83028459	静戸川	83028549	志戸川
83028280	江川	83028370	板倉川	83028460	永野川	83028550	藤治川
83028281	山下川	83028371	鶴生田川	83028461	藤川	83028551	天神川
83028282	越戸川	83028372		83028462		83028552	
83028283		83028373	新堀川	83028463	出流川	83028553	
83028284	西鬼怒川	83028374		83028464	赤津川	83028554	
83028285	松川	83028375	思川	83028465	逆川	83028555	
83028286	清水川	83028376		83028466	杉井木川	83028556	
83028287	泉川	83028377	姿川	83028467	荒川	83028557	
83028288		83028378		83028468	蓮花川	83028558	
83028289		83028379	新川	83028469	三杉川	83028559	
83028290	土佐川	83028380	植竹川	83028470	鷺川	83028560	葦川
83028291		83028381	鶴田川	83028471	秋山川	83028561	粕川
83028292		83028382	武子川	83028472	小菅戸川	83028562	桂川
83028293	大谷川	83028383		83028473	仙波川	83028563	
83028294	志渡淵川	83028384	流川	83028474	菊沢川	83028564	鑛木川
83028295	油川	83028385	赤川	83028475	歳川	83028565	藤沢川
83028296	鳴沢川	83028386	松葉川	83028476	矢場川	83028566	兎川
83028297	赤沢川	83028387	豆田川	83028477	姥川	83028567	山伏川
83028298	稲荷川	83028388	黒川	83028478	掘込西新井都市下水道	83028568	大猿川
83028299	根通沢	83028389	恵川	83028479	多々良川	83028569	大川
83028300	田母沢川	83028390		83028480		83028570	荒砥川
83028301	荒沢川	83028391		83028481	藤川	83028571	神沢川
83028302	ハナタテ沢	83028392		83028482	旗川	83028572	
83028303		83028393		83028483	尾名川	83028573	東神沢川
83028304	地獄川	83028394	長畑川	83028484	出流川	83028574	宮川
83028305		83028395		83028485	彦間川	83028575	
83028306	湯川	83028396	行川	83028486		83028576	鳴沢川
83028307	逆川	83028397		83028487	関馬川	83028577	大穴川
83028308	御沢	83028398	西沢川	83028488	小戸川	83028578	芳見沢川
83028309	外山沢川	83028399	西黒川	83028489	大戸川	83028579	
83028310	柳沢川	83028400	黒川	83028490	袋川	83028580	桃ノ木川
83028311		83028401	門守沢	83028491	長途路川	83028581	
83028312	白石川	83028402	長沢	83028492	名草川	83028582	寺沢川
83028313	遅沢川	83028403	西沢	83028493	田島川	83028583	藤沢川
83028314	古大谷川	83028404	湯沢川	83028494	蓮台寺川	83028584	竜の口川
83028315	板穴川	83028405	トウガン沢	83028495	松田川	83028585	赤城白川
83028316	砥川	83028406	コザ池沢	83028496		83028586	観音川
83028317	小百川	83028407	坂川	83028497	栗谷川	83028587	
83028318	石見川	83028408	一之江境川	83028498	小俣川	83028588	細ヶ沢川
83028319	小沢入沢	83028409	圀川	83028499	広沢川	83028589	不入沢
83028320	六方沢	83028410	毛長川	83028500	桐生川	83028590	清水川
83028321	大笹川	83028411	伝右川	83028501		83028592	滝川
83028322	丸見川	83028412	古綾瀬川	83028502	小友川	83028593	
83028323	堰場川	83028413	原市沼川	83028503	黒川	83028594	神流川
83028324	野沢	83028414		83028504	高沢川	83028595	三名川
83028325	逆川	83028415	星川	83028505	忍山川	83028596	
83028326	大下沢	83028416		83028506	皆沢川	83028597	三波川
83028327	男鹿川	83028417		83028507		83028598	
83028328	湯西川	83028418	野通川	83028508	山田川	83028599	
83028329	前沢	83028419		83028509		83028600	気奈沢川
83028330	白滝沢	83028420	赤堀川	83028510	小平川	83028601	塩沢川
83028331	大塩沢	83028421	忍川	83028511	入山沢川	83028602	船子川
83028332	芹沢	83028422	会之堀川	83028512	塩沢川	83028603	山沢川
83028333	入山沢	83028423		83028513	深沢川	83028604	間物沢川
83028334	焼山沢	83028424	隼人堀川	83028514	川口川	83028605	東福寺川
83028335	田茂沢川	83028425	姫宮落川	83028515	猿川	83028606	境沢川
83028336	稲ヶ沢川	83028426	備前堀川	83028516	鳥居川	83028607	橋倉川
83028337	大滝沢	83028427	八ヶ村落	83028517	小黒川	83028608	野栗沢川
83028338	野尻川	83028428	筑田落	83028518	田沢川	83028609	
83028339	江戸川	83028429	備前前堀川	83028519	沢入川	83028610	住居附沢川
83028340	土呂部川	83028430	蓮ヶ原川	83028520	鹿角川	83028611	乙父沢川
83028341	下唐沢	83028431	葛西用水路	83028521	高櫓川	83028612	黒川
83028342	上唐沢	83028432	中川	83028522	寒戸川	83028613	塩の沢川
83028343	三沢	83028433	倉松川	83028523	小中川	83028614	北沢
83028344	深沢	83028434		83028524		83028615	中ノ沢川
83028345	野門沢川	83028435	中川	83028525		83028616	温井川
83028346	大事沢川	83028436	権現堂川	83028526	押手川	83028617	中川
83028347	熊の沢	83028437	稲荷木落	83028527	黒坂石川	83028618	井野川
83028348	馬坂川	83028438		83028528	唐風呂川	83028619	一貫堀川
83028349	無砂谷沢	83028439		83028529	庚申川	83028620	染谷川
83028350	東仁連川	83028440	中川	83028530	内ノ籠川	83028621	牛池川
83028351		83028441	牛の堀川	83028531	神子内川	83028622	
83028352		83028442	手子堀川	83028532	仁田元沢	83028623	天王川
83028353		83028443		83028533	松木川	83028624	唐沢川
83028354		83028444	中川	83028534	久蔵沢	83028625	大清水川
83028355		83028445	中谷落	83028535		83028626	

83028627	鑄川	83028717	堂ノ入沢	83028807	大堀沢	83028914	十二沢
83028628	鮎川	83028718	自害沢川	83028808	千俣川	83028915	カマガ沢
83028629	土合川	83028719	滝沢川	83028809	馬洗井戸川	83028916	仲ノ沢本谷
83028630	矢田川	83028720	午王川	83028810	宇田川	83028917	湯沢川
83028631	申田川	83028721	唐沢川	83028811	泉沢	83028918	
83028632	大沢川	83028722	黒沢川	83028812	小武沢	83028920	
83028633	天引川	83028723		83028813	ヨッ子沢	83028921	
83028634	白倉川	83028724		83028814	東泉沢	83028922	入沢谷川
83028635	星川	83028725	登沢川	83028815	砂井川	83028923	
83028636		83028726	芦の沢	83028816	大横川	83029001	荒川
83028637	高田川	83028727	大輪川	83028817	大沢川	83029002	隅田川
83028638	丹生川	83028728	八木沢	83028818		83029003	隅田川
83028639		83028729	関口沢	83028819	湯尻川	83029004	平久川
83028640	大牛川	83028730	沼尾川	83028820	小在池川	83029005	大横川
83028641	大桁川	83028731	千沢川	83028821	鳥居川	83029011	旧中川
83028642	諸戸川	83028732	鑄沢	83028822	ザツコ川	83029012	油堀川
83028643	雄川	83028733	奥田川	83028823	田之郷川	83029013	仙台堀川
83028644		83028734	泉沢川	83028824	前入沢	83029014	小名木川
83028645	瀬沢川	83028735	名久田川	83028825	中入沢	83029015	堅川
83028646		83028736	赤坂川	83028826	三釜沢	83029016	北十間川
83028647		83028737	蟻川	83028827	後沢	83029017	日本橋川
83028648	野上川	83028738	赤狩川	83028828	白沢川	83029018	神田川
83028649	岩染川	83028739	役原川	83028829		83029019	石神井川
83028650	横瀬川	83028740	五領川	83028830		83029020	芝川
83028651	栗山川	83028741	梅沢川	83028831	赤城川	83029021	新河岸川
83028652	西牧川	83028742		83028832	根利川	83029022	菖蒲川
83028653	小坂川	83028743	桃瀬川	83028833		83029023	笹目川
83028654		83028744	大泉寺川	83028834	高泉川	83029024	鴨川
83028655		83028745	胡桃沢川	83028835	大立沢	83029025	入間川
83028656	矢川川	83028746	枯木沢川	83028836	倉見沢川	83029026	江川
83028657	矢川川	83028747	四万川	83028837		83029027	市野川
83028658	市ノ萱川	83028748	大竹川	83028838	新地川	83029028	
83028659	道平川	83028749	反下川	83028839	栗原川	83029029	和田吉野川
83028660	青倉川	83028750	上沢渡川	83028840	坪川	83029030	吉野川
83028661	桑本川	83028751	中尾沢	83028841	小田倉沢	83029031	新吉野川
83028662	南牧川	83028752	新湯川	83028842	三重泉沢	83029032	深沢川
83028663	大塩沢川	83028753	日向見川	83028843	三俣沢	83029033	
83028664	櫛沢川	83028754	金山沢	83028844	湯之沢	83029034	三沢川
83028665	大仁田川	83028755	須郷沢川	83028845	塗川	83029035	白野沢川
83028666	底瀬川	83028756	金井川	83028846	綱沢川	83029036	赤平川
83028667	洪沢川	83028757	深沢川	83028847	大沢	83029037	蒔田川
83028668	星尾川	83028758	温川	83028848	荒砥沢	83029038	横瀬川
83028669	熊倉川	83028759	玉沢川	83028849	西俣沢	83029039	橋立川
83028670	馬坂川	83028760	大谷沢川	83028850	東俣沢	83029040	浦山川
83028671		83028761	見城川	83028851	大立沢川	83029041	安谷川
83028672		83028762	見城川	83028852	小立沢	83029042	谷津川
83028673	雁行川	83028763	今川	83028853	小川	83029043	大血川
83028674	碓氷川	83028764	雁ヶ沢川	83028854	香沢	83029044	中津川
83028675		83028765	鍛冶屋沢川	83028855	仁加又川	83029045	大洞川
83028676	岩井川	83028766		83028856	赤沢	83029046	入川
83028677	柳瀬川	83028767	白砂川	83028857	車沢	83029047	仙台堀川
83028678	天神川	83028768	矢ノ下川	83028858	笠科川	83029111	谷田川
83028679	猫沢川	83028769	水戸沢川	83028859	硫黄沢	83029112	谷端川
83028680	九十九川	83028770	ウルシ沢川	83028860		83029113	妙正寺川
83028681	秋間川	83028771	駒ヶ沢川	83028861		83029114	江古田川
83028682	八咫川	83028772	小雨川	83028862	根羽沢	83029115	桃園川
83028683	後関川	83028773	湯川	83028863	一ノ瀬川	83029116	善福寺川
83028684	増田川	83028774	谷沢川	83028864	中ノ岐沢	83029117	田柄川
83028685	中川	83028775	大沢川	83028865	発知川	83029118	新芝川
83028686	中木川	83028776	八石沢川	83028866	大倉沢	83029119	藤右衛門川
83028687	入山川	83028777	長笹沢川	83028867	鹿俣沢	83029120	加田屋川
83028688	遠入川	83028778	長笹沢川	83028868	薄根川	83029121	出井川
83028689	霧積川	83028779	ガラシ沢川	83028869	溝又川	83029122	前谷津川
83028690	墓場尻川	83028780	白瀬沢	83028870	薄根川	83029123	白子川
83028691	中尾川	83028781	横岩沢	83028871	田代沢	83029124	大泉堀
83028692	里見川	83028782	白瀬沢	83028872	川場谷	83029125	越戸川
83028693	榛名白川	83028783	矢倉川	83028873		83029126	黒目川
83028694	車川	83028784	熊川	83028874	赤倉川	83029127	落合川
83028695	浦川	83028785	地藏川	83028875	須川川	83029128	野火止用水
83028696	大沢川	83028786	空色沢	83028876		83029129	柳瀬川
83028697		83028787	片蓋川	83028877	白狐沢川	83029130	
83028698	高浜川	83028788	遅沢川	83028878	西川	83029131	東川
83028699		83028789	巖洞沢川	83028879	大出又沢川	83029132	空堀川
83028700	谷津川	83028790		83028880	手小屋沢	83029133	奈良橋川
83028701	駒寄川	83028791	赤川	83028881	大沢	83029134	北川
83028702	滑川	83028792	今井川	83028882	洗ノ沢	83029135	砂川堀
83028703		83028793	小宿川	83028883	ヘイズル沢	83029136	
83028704		83028794	赤川	83028901		83029137	川越江川
83028705		83028795	滝ノ沢川	83028902		83029138	九十川
83028706	榛名川	83028796	小熊沢	83028903		83029139	不老川
83028707	九熊沢	83028797	空沢	83028904	三宅川	83029140	久保川
83028708	相沢川	83028798	万座川	83028905	桁沼川	83029141	緑川
83028709	屋敷川	83028799	魚沢	83028906	玉川	83029142	横塚川
83028710	細入川	83028800	松尾沢川	83028907	小堀川	83029143	安藤川
83028711	関沢川	83028801	トックリ沢	83028908	清水川	83029144	越辺川
83028712	相間川	83028802	新川	83028909		83029145	小畔川
83028713	至ノ沢	83028803	不動沢川	83028910		83029146	南小畔川
83028714	長井川	83028804	赤沢川	83028911		83029147	
83028715	三沢川	83028805	高羽根沢	83028912	蚊沼川	83029148	
83028716		83028806	小屋ヶ沢	83028913		83029149	大谷川

83029150		83030112 仙川	83032133 鶴川	83046022 福士川
83029151 飯盛川		83030113 清水川	83032134	83046023
83029152 都幾川		83030114 入間川	83032135 仲間川	83046024
83029153 九十九川		83030115 乞田川	83032136 和見川	83046025
83029154		83030116 大田川	83032137	83046026 戸栗川
83029155 高麗川		83030117 湯殿川	83032138	83046027
83029156 宿谷川		83030118 兵衛川	83032139 小沢川	83046028 船山川
83029157 長沢川		83030119 山田川	83032140 葛野川	83046029
83029158 北川		83030120 川口川	83032141	83046030
83029159 葛川		83030121 南浅川	83032142 奈良子川	83046031 相又川
83029160 鳩川		83030122 南浅川	83032143	83046032
83029161 大谷木川		83030123 城山川	83032144 土室川	83046033
83029162 阿諏訪川		83030124 大沢川	83032145 浅利川	83046034 桑柄川
83029163		83030125 浅川	83032146 笹子川	83046035 椿川
83029167 麦原川		83030126 浅川	83032147 真木川	83046036
83029168 龍ヶ谷川		83030127 醍醐川	83032148 惠能野川	83046037
83029169		83030128 山入川	83032149	83046038
83029170 霞川		83030129 小津川	83032150	83046039 常葉川
83029171 成木川		83030130 深沢川	83032151 すみ沢	83046040 早川
83029172 黒沢川		83030131 盆堀川	83032152	83046041 一色川
83029173 直竹川		83030132 養沢川	83032153	83046042 田原川
83029174 北小曾木川		83030133 秋川	83032154 朝日川	83046043 夜子沢川
83029175 中藤川		83030134 小坂志川	83032155 大平川	83046044 寺沢川
83029176 有間川		83030135 北秋川	83032156 大旅川	83046045 北沢川
83029177 有間川		83030136 神ノ戸川	83032157 大旅沢	83046046 三沢川
83029178 逆川沢		83030137 永沢川	83032158 菅野川	83046047 小柳川
83029179 湯基入		83030138 鯉川	83032159 戸沢川	83046048
83029180		83030139 玉の内川	83032160 細野川	83046049
83029181 槻川		83030140 北大久野川	83032161 大幡川	83046050 大柳川
83029182 兜川		83030141 川乗谷	83032162 加畑川	83046051 新川
83029183		83030142 倉沢谷	83032163 柄杓流川	83046052 利根川
83029184 雀川		83030143 小川谷	83032164 湯之沢川	83046053 笛吹川
83029185 水川		83030144 孫惣谷	83032165	83046054 釜無川
83029186		83030145 白沢川	83032166 柄杓流川	83046055
83029187 台山排水路		83030146 後山川	83032167 殿入川	83046056 弓沢川
83029188 新江川		83030147 泉水谷	83032168 数見川	83046057 風祭川
83029189 滑川		83030148 小室川	83032169 鹿留川	83046058 足取川
83029190 角川		83030149 一之瀬川	83032170 大沢川	83046059 大堰川
83029191 粕川		83030150 柳沢川	83032171	83046060 小澗井川
83029192		83030151 高橋川	83032172 入山川	83046061 和田川
83029193 通殿川		83030152	83032173	83046062 滝川
83029194 和田川		83030153	83032174 桂川	83046063 滝川
83029195 定峰川		83031001 鶴見川	83032175	83046064 赤淵川
83029196 篠葉沢		83031011 矢上川	83032176	83046065 須津川
83029197 吉田川		83031012 早瀬川	83032177	83046066 江尾江川
83029198 阿熊川		83031013 鳥山川	83032178	83046067 香山川
83029199 生川		83031014 大熊川	83032179	83046068 駒瀬川
83029200 大久保谷		83031015	83032180	83046069 沼津大沢川
83029201 細久保川		83031016 恩田川	83032181	83046070 高橋川
83029202 小倉沢		83031017	83032182	83046071
83029203 和名倉沢		83031018 真光寺川	83032183	83046072 西俣川
83029204 井戸沢		83031111 有馬川	83032184	83046111 桃沢川
83029205 滝川		83031112 麻生川	83032185	83046112 境川
83029206 豆焼沢		83032001 相模川	83032186	83046113
83029207 赤沢谷		83032011 千の川	83034306 こしろぬのざわ	83046114
83029208 横十間川		83032012 小出川	83034308	83046115
83029209		83032013 目久尻川	83034309 美川沢	83046116
83029210 石間川		83032014 玉川	83034310 大櫓沢	83046117 大倉川
83029211 長久保川		83032015 小鮎川	83034311 小櫓沢	83046118 稲子川
83029212 長留川		83032016 中津川	83034325	83046119
83029213 小森川		83032017 鳩川	83034345	83046120
83029214 薄川		83032018 串川	83034350 船津川	83046121
83029215 広河原沢		83032019 道志川	83034351	83046122
83029313 小森川		83032020 篠原川	83034352 中河内川	83046123
83029314 炭谷入		83032021 沢井川	83034354	83046124
83030001 多摩川		83032022 秋山川	83034356	83046125
83030011 平瀬川		83032023 桂川	83034359 仙石川	83046126 南俣川
83030012 丸子川		83032024 境川	83034360	83046127
83030013 野川		83032111 恩曾川	83034361 須川	83046128 大城川
83030014 五反田川		83032112 日向川	83034362 保田川	83046129 御馬谷
83030015 三沢川		83032113 玉川	83034363	83046130 奥沢谷
83030016 大栗川		83032114 谷太郎川	83034364	83046131 身延川
83030017 程久保川		83032115	83034366	83046132
83030018 浅川		83032116 荻野川	83034367	83046133
83030019 残堀川		83032117 早戸川	83046001 富士川	83046134
83030020 谷地川		83032118 宮ヶ瀬金沢	83046002 富士早川	83046135
83030021 秋川		83032119 水沢川	83046003	83046136 下部川
83030022 平井川		83032120 川弟川	83046004 潤井川	83046137 雨河内川
83030023 大荷田川		83032121 唐沢川	83046005 沼川	83046138 栃代川
83030024 高栗川		83032122 布川	83046011 小池川	83046139 反木川
83030025 大丹波川		83032123 本谷川	83046012	83046140
83030026 峰入川		83032124 神ノ川	83046013 血流川	83046141
83030027 海沢川		83032125 室久保川	83046014 星山放水路	83046142 曙川
83030028 日原川		83032126	83046015 有無瀬川	83046143
83030029 水根沢		83032127	83046016 福瀬川	83046144
83030030 峰谷川		83032128 川上川	83046017 芝川	83046145
83030031 小袖川		83032129 金山川	83046018 稲子川	83046146 春木川
83030032 丹波川		83032130 綱子川	83046019	83046147 雨畑川
83030033 小菅川		83032131 安寺沢川	83046020	83046148 稲又谷
83030111 谷沢川		83032132 大の入川	83046021 佐野川	83046149

83046150 保川	83046240 大横川	83046330 文殊川	83264016 古敷谷川
83046151	83046241 塩川	83046331 上道沢	83264017 浦日川
83046152	83046242 兄川	83046332 唐沢川	83264018 夕木川
83046153 黒桂河内川	83046243 弟川	83046333 高室川	83264101 小草畑川
83046154	83046244	83046334 伝法沢	83264102 古敷谷川
83046155 内河内川	83046245 鼓川	83046335	83265001 小櫃川
83046156 仙城沢	83046246 赤芝川	83046336	83265011 松川
83046157 滑河内	83046247 琴川	83046337 久遠寺川	83265012 檜水川
83046158 湯川	83046248 徳和川	83046338 中沢川	83265013 泉川
83046159 黒河内	83046249 滑沢	83046339 大沢川	83265014 七曲川
83046160 白河内	83046250 赤の浦川	83046340 滝沢川	83265015
83046161 広河内	83046251 竹森川	83046341	83265016 御腹川
83046162 荒川	83046252	83046342	83265017 大森川
83046163 本谷	83046253 神座山川	83046343	83265018 大坂川
83046164 池山沢	83046254 御手洗川	83046344	83265019 笹川
83046165 野呂川	83046255 東川	83046345	83265020
83046166 北沢	83046256 坊沢川	83046346	83265101 武田川
83046167 樋田川	83046257 御勤使川	83046347	83265102
83046168	83046258 割羽沢	83046348 赤淵川	83266001 小糸川
83046169 三枝川	83046259 塩沢川	83046349 高橋川	83266011 江川
83046170	83046260 御庵沢川	83046350	83266012 宮下川
83046171 戸川	83046261 金山沢	83046361 小川沢川	83266013 馬登川
83046172	83046262	83046362	83266014
83046173	83046263 六反川	83046363 大蔵沢	83266015
83046174 坪川	83046264 燕沢	83046364 日川	83266016 梨の木沢
83046175 秋山川	83046265 一の沢	83046365 焼山沢	83266017 小糸川
83046176 堰野川	83046266 塩川	83046366 佐野川	83267001 境川
83046177 坪川	83046267 黒沢川	83046367 広川	83267011 柏尾川
83046178 漆川	83046268 権現沢川	83046368 久渡沢	83267012 宇田川
83046179	83046269 三之蔵沢	83046369 京の沢	83267013 和泉川
83046180 滝沢川	83046270 正楽寺沢川	83046370 釜沢	83267014 相沢川
83046181 深沢川	83046271	83046371 本谷川	83267015
83046182 大和川	83046272 柝沢川	83046372	83267016
83046183 徳島堰	83046273 須玉川	83046373 金山沢	83267017 小松川
83046184 横川	83046274 甲川	83046374 枇杷窪沢	83267111
83046185	83046275 油川	83046375 不動沢	83267112 いたち川
83046186 芦川	83046276 西川	83046376 川俣川	83267113 阿久和川
83046187 王岳川	83046277 鳩川	83046377 川俣川西沢	83268001 酒匂川
83046188	83046278 泉川	83046378 川俣川東沢	83268011 狩川
83046189	83046279	83046379 大門川	83268012 川音川
83046190	83046280 朝穂堰	83046380 中沢川	83268013 尺里川
83046191	83046281	83046381 久保川	83268014 内川
83046192 浅利川	83046282 湯戸ノ沢	83046382 小深沢川	83268015 滝沢川
83046193 大森川	83046283	83046383	83268016 皆瀬川
83046194 仲川	83046284 大沢川	83046384	83268017 畑沢
83046195 南川	83046285 小森川	83046385 フウキ沢	83268018 鮎沢川
83046196	83046286 甘利沢	83046386 千ヶ沢	83268019 河内川
83046197 鎌田川	83046287	83046500	83268111 仙了川
83046198	83046288 堅沢	83261001 栗山川	83268112 洞川
83046199 滝戸川	83046289 桐沢	83261011	83268113 要定川
83046200 七覚川	83046290 小武川	83261012 高谷川	83268114 太刀洗川
83046201 荒川	83046291 ゴア沢	83261013 多古橋川	83268115 矢佐芝川
83046202 貢川	83046292	83261014 借当川	83268116 大雄川
83046203 亀沢川	83046293 黒沢川	83261015	83268117 上総川
83046204 帯那川	83046294 大武川	83261016	83268118 唐沢川
83046205	83046295 滝道川	83261017 支川栗山川	83268119 中津川
83046206 寒沢	83046296 石空川	83261101	83268120
83046207 伝丈沢	83046297 篠沢	83261102	83268121 四十八瀬川
83046208	83046298 尾白川	83262001 一宮川	83268122 小山湯舟川
83046209 間門川	83046299 深沢川	83262011 埴生川	83268123 野沢川
83046210 芋沢川	83046300 女取川	83262012 鶴枝川	83268124 須川
83046211	83046301 古袖川	83262013 阿久川	83268125 須川
83046212 濁川	83046302 高川	83262014 豊田川	83268126
83046213	83046303 小深沢川	83262015 三途川	83268127 黒伏川
83046214	83046304 神宮川	83262101 瑞沢川	83268128 小山佐野川
83046215 相川	83046305 田沢川	83262102 長楽寺川	83268129 立沢川
83046216 西沢川	83046306 松山沢川	83262103 小生田川	83268130
83046217 中川	83046307 流川	83262104 佐坪川	83268131 つつじ川
83046218 平等川	83046308 深沢川	83263001 夷隅川	83268132 抜川
83046219	83046309	83263011 三軒屋川	83268133
83046220	83046310 甲六川	83263012 江場土川	83268134 鮎沢川
83046221	83046311 鹿ノ沢川	83263013 椎木川	83268135
83046222	83046312 切掛沢川	83263014 神置川	83268136
83046223 境川	83046313 塩沢川	83263015 桑田川	83268137
83046224 狐川	83046314 母沢川	83263016 松丸川	83268138
83046225 浅川	83046315 立場川	83263017 落合川	83268139 世附川
83046226 四ツ沢	83046316 中丸沢	83263018 大野川	83268140 土沢
83046227 天川	83046317 乙具川	83263019 西畑川	83268141 水ノ木沢
83046228	83046318 武智川	83263020 市野川	83268142 大又沢
83046229 下の川	83046319 程久保川	83263021 新戸川	83268143 玄倉川
83046230	83046320 白谷沢	83263022 夷隅川	83268144 河内川
83046231 金川	83046321 黒川	83263111 山田川	83268145 中沢
83046232 日川	83046322 本谷	83263112 平沢川	83541001 里根川
83046233 田草川	83046323 中川	83263113	83541002 江戸上川
83046234 御手洗川	83046324	83264001 養老川	83541003 大北川
83046235 大石川	83046325	83264011 新堀川	83541004 塩田川
83046236 京戸川	83046326 猪の窪川	83264012 戸田川	83541005 關根川
83046237 重川	83046327	83264013 枝川	83541006 花貫川
83046238 田草川	83046328	83264014 内田川	83541007 小石川
83046239 鬘櫛川	83046329	83264015 平蔵川	83541008 十王川

83541009		83545042 酒匂堰	84034016
83541010 東連津川	83543041 高宕川	83545043 坊所川	84034017 駒林川
83541011 北川	83543042 新田川	83545201	84034018
83541012 宮田川	83543111	83545202 鈴川	84034019 松岡川
83541013 鮎川	83543201 塩田川	83545203 鈴川	84034020 荒川川
83541014 桜川	83543202 清水川	83545204 歌川	84034021 折居川
83541015 大川	83544001 畑沢川	83545205 玉川	84034022 大通川
83541016 金沢川	83544002 烏田川	83545206	84034023 荒川川
83541017	83544003 矢那川	83545207 室川	84034024 安野川
83541018 新川	83544004 浮戸川	83545208 水無川	84034025 古川
83541019 蛭田川	83544005 蔵波川	83545209 葛葉川	84034026 早出川
83541031 小木坂谷川	83544006 久保田川	83545210 善波川	84034027 都辺田川
83541032 花園川	83544007 椎津川	83953001 西川	84034028
83541033 木皿川	83544008	83953002	84034029 石戸川
83541034	83544009 新田川	83953011 寺沢	84034030 長谷川
83541035	83544010 村田川	83953012	84034031 五十母川
83541036 宿川	83544011 浜野川	83953013 奥川	84034032 中ノ沢川
83541037	83544012 都川	83953014 馬場川	84034033 新谷川
83541038 関根前川	83544013 草野水路	83954001	84034034 谷沢川
83541039 多々良川	83544014 花見川	83954002	84034035
83541040 中戸川	83544015 浜田川	83955001	84034036 西ノ沢川
83541041 桜川	83544016 菊田川	83955002	84034037
83541042 十王川	83544017 海老川	83956001	84034038 姥堂川
83541043 敷沢川	83544018 汐留川	83956002	84034039 常浪川
83541044 北の沢	83544019 古川	84033001 荒川	84034040
83541045	83544020 目黒川	84033011 堀川	84034041 中村川
83541201 根古屋川	83544021 立会川	84033012 乙大目川	84034042 大谷川
83541202 綱木川	83544022 呑川	84033013 烏川	84034043 実川
83541203	83544023	84033014 鍛江沢川	84034044 馬取川
83541204 木皿川	83544024 新田間川	84033015 女川	84034045 鬼光頭川
83542001 磯見川	83544025 大岡川	84033016 赤谷川	84034046 奥川
83542002 新川	83544026 中村川	84033017 吹の沢川	84034047 笹川
83542003 大布川	83544027 宮川	84033018 湯蔵川	84034048 井谷川
83542004 木戸川	83544028 侍従川	84033019 大石川	84034049 安座川
83542005 作田川	83544029	84033020 荒沢川	84034050 長谷川
83542006 真亀川	83544031 平川	84033021 沼川	84034051 深山川
83542007 堀川	83544032 前川	84033022 下ノ沢	84034052 只見川
83542008 南白亀川	83544033	84033023 上ノ沢川	84034053 一ノ戸川
83542031 軽樋川	83544034 神崎川	84033024 玉川	84034054 原川
83542032 仁玉川	83544035 支線村田川	84033025 横川	84034055 旧宮川 (鶴沼川)
83542033 秋田川	83544036 瀬又川	84033026 金目川	84034056 瀧川
83542034 大境川	83544037 葎川	84033027 折戸川	84034057 田付川
83542035 七間川	83544038 支線都川	84033028 石滝川	84034058 日橋川
83542036 境川	83544039 勝田川	84033101	84034059 宮川 (鶴沼川)
83542037 源川	83544040	84033102	84034060 沢川
83542038	83544041 新川	84033103 春木山大沢川	84034061 戸沢川
83542039 北幸谷川	83544042 蛇崩川	84033104	84034062 九ノ沢
83542040 十文字川	83544043 鳥山川	84033105	84034063 間川
83542041 内谷川	83544044 北沢川	84033106 幾地川	84034064 鶴沼川
83542042 赤目川	83544045 九品仏川	84033107	84034065 小野川
83542043 小中川	83544046 今井川	84033108	84034066 大沢川
83542044 南白亀川	83544047 帷子川	84033109	84034067 隈川
83543001 大風沢川	83544048 大岡川	84033110	84034068 男女川
83543002 神明川	83544049 日野川	84033111	84034069 観音川
83543003 二ヶ間川	83544201 葉木川	84033112	84034070 戸石川
83543004 袋倉川	83544202 桑納川	84033113 藤沢川	84034071 加藤谷川
83543005 待崎川	83544203 二重川	84033114	84034072 水無川
83543006 加茂川	83544204 神崎川	84033115	84034073 大門川
83543007 菅呂川	83544205	84033116 小川	84034074 桧沢川
83543008 洲貝川	83544301 平作川	84033117 東俣川	84034075 小桂川
83543009 長者川	83544302 下山川	84033118 西俣川	84034076 金地川
83543010 三原川	83544303 森戸川	84033119 中ノ俣川	84034077 富貴沢
83543011 温石川	83544304 田越川	84033120	84034078 穴沢川
83543012 丸山川	83544305 滑川	84033121 足水川	84034079 長沢
83543013 瀬戸川	83544306	84033122 矢種沢	84034080 山王川
83543014 川尻川	83544307 堀割川	84033123 小国内川	84034081 荒海川
83543015 長尾川	83545001 引地川	84033124 大又沢	84034111
83543016 巴川	83545002 金目川	84033125 桧山沢	84034112 太田川
83543017 汐入川	83545003 葛川	84033126 田沢川	84034113 新発田川
83543018 平久里川	83545004 中村川	84033127 大沢川	84034114
83543019 岡本川	83545005 森戸川	84033128 大滝川	84034115 芋卸江川
83543020 岩井川	83545006 山王川	84033129 小川沢	84034116
83543021 佐久間川	83545007 早川	84033130 明沢川	84034117
83543022 保田川	83545008 玉川	84033131 間瀬川	84034118 塚田川
83543023 元名川	83545009 白糸川	84033132 桜川	84034119 割石川
83543024 金谷川	83545010 水無川	84033133 森残川	84034120
83543025 白狐川	83545011 新崎川	84033134 大石沢川	84034121
83543026 湊川	83545012 千歳川	84033135 浅股沢	84034122
83543027 染川	83545013 清水川	84033136 大豆沢	84034123 大目川
83543028 小久保川	83545031	84033137 荒沢	84034124 桑山川
83543029 岩瀬川	83545032 藤木川	84033138 樋ノ沢川	84034125
83543031 金山川	83545033 須雲川	84033139	84034126 新江川
83543032 銘川	83545034	84033140 梅花皮沢	84034127 大沢川
83543033 川音川	83545035 蓼川	84034001 阿賀野川	84034128
83543034 滝川	83545036 比留川	84034002 新井郷川	84034129
83543035 増間川	83545037 洪田川	84034011	84034130 尾白川
83543036 福沢川	83545038 金目川	84034012 派川加治川	84034131
83543037 丹生川	83545039 不動川	84034013 新発田川	84034132 仙見川
83543038 相川	83545040 藤沢川	84034014	84034133 赤倉川
83543039 不入斗川	83545041 酒匂堰	84034015	84034134 杉川

84034135	逢塞川	84034225	小手沢	84034317	三ノ森川	84034413	保城沢
84034136	高石川	84034227	布沢川	84034318	北口沢	84034414	戸板川
84034137	中杉川	84034228	田沢川	84034319	一ノ沢	84034415	大倉岐川
84034138	今早出沢	84034229	野々沢	84034320		84034416	程窪沢
84034139	割岩沢	84034230	塩ノ岐川	84034321		84034417	鎌越沢
84034140		84034231	下山沢	84034322	一ノ沢川	84034420	鱒沢川
84034141	行地川	84034232	富沢川	84034323	二ノ沢川	84034421	黒沢
84034142	綱木川	84034233	富沢	84034324	大谷川	84034422	矢竹沢
84034143		84034234	鹿水川	84034325	増沢川	84034423	伊与戸川
84034144	大谷川	84034235	深沢	84034326	瀬川	84034424	番屋川
84034145		84034236	南沢	84034327	湯川	84034425	
84034146	長走川	84034237	小屋川	84034328	大工川	84034426	館岩川
84034147	天満沢川	84034238	八久保沢	84034329	金山川	84034427	保城川
84034148	深沢川	84034239	久川	84034330	不動川	84034428	八木ノ岐川
84034149	音無川	84034240	滝倉沢川	84034331	古川	84034429	大倉川
84034150	東小出川	84034241	小滝川	84034332		84034430	中津川
84034151	滝沢川	84034242	宮沢入川	84034333		84034431	唐松川
84034152		84034243	白沢	84034334	大深沢川	84034432	小倉川
84034153	田沢川	84034244	阿多根沢	84034335	前川	84034433	小野川
84034154	柴倉川	84034245	館岩川	84034336	小屋川・大谷川	84034434	中ノ沢
84034155	戸沢川	84034246	宮沢	84034337	牛沢川	84034435	吾妻川
84034156	小手茂川	84034247	湯ノ岐川	84034338	花川	84034436	
84034157	谷地川	84034248	渡沢	84034339	滝尻川	84034437	長井川
84034158		84034249	滝沢	84034340	赤井川	84034440	大白布沢
84034159	鎌沢	84034250	西根川	84034341	高橋川	84034441	黄金沢
84034160	常浪川	84034251	檜枝岐川	84034342		84034442	恋岐川
84034161	御番沢川	84034252	安越又川	84034343		84034901	海老鹿川
84034162	広谷川	84034253	越郷川	84034344	小黒川	84034902	堀越川
84034163	大蕎麦谷沢	84034254	平沢	84034345	原川	84034903	黒俣沢
84034164	前ノ沢	84034255	見通川	84034346	大清水川	84034909	阿賀川
84034165	ムサ沢	84034256	上ノ沢	84034347	常夏川	84035001	信濃川
84034166	倉谷沢	84034257	下ノ沢	84034348		84035002	
84034167	小久蔵沢	84034258	舟岐川	84034349	菅川	84035003	新川
84034168	大久蔵沢	84034259	トヤス沢	84034350	舟津川	84035004	大河津分水路
84034169	宝川	84034260	黒沢	84034351		84035005	郷本川
84034170	山田沢	84034261	大杉沢	84034352	中地川	84035006	島崎川
84034171	大沢	84034262	実川	84034353	中川	84035011	栗ノ木川
84034172	白牧沢	84034263	硫黄沢	84034354	小屋川	84035012	西川
84034173	石谷沢	84034264	小戸沢	84034355	大沢川	84035013	中ノ口川
84034174	久良谷沢	84034265	東の沢	84034356	前川	84035014	鷺ノ木大通川
84034175	中野川	84034266	西の沢	84034357	観音寺川	84035015	小阿賀野川
84034176	四岐川	84034267	白戸川	84034358	長瀬川	84035016	覚路津大通川
84034177	不動川	84034268	洗戸沢	84034359	千石川	84035017	東大通川
84034178	面倉川	84034269	大鳥沢	84034360	琵琶沢	84035018	才歩川
84034179	八坂野川	84034270	袖沢	84034361	酸川	84035019	
84034180	銀山川	84034271	南沢	84034362	小田川	84035020	加茂川
84034181	大柳川	84034272	北沢	84034363	達沢川	84035021	下条川
84034182	竜蔵庵川	84034273	御神楽沢	84034364	中ノ沢川	84035022	布施谷川
84034183	滝谷川	84034274	ミノコクリ沢	84034365	赤留川	84035023	五十嵐川
84034184	魚留川	84034275	中荒沢	84034366	樽川	84035024	
84034185	東川	84034276	北ノ又川	84034367	硫黄川	84035025	貝喰川
84034186	居利矢麻沢	84034277	片貝沢	84034368	梵天川	84035026	刈谷田川
84034187	杉山川	84034278	中ノ岐川	84034369	大川入川	84035027	広通川
84034188	博士沢	84034279	二岐川	84034370		84035028	西川
84034189	大谷滝沢	84034280	西沢	84034371	清水沢	84035029	旧木山川
84034190	大谷川	84034281	大津岐川	84034372	雄子沢川	84035030	大通川
84034191	入山沢	84034282	一ノ沢	84034373	佐賀瀬川	84035031	飛落川
84034192	小屋の沢	84034283	滝沢	84034374	赤沢川	84035032	中之島川
84034193		84034284	赤柴沢	84034375	氷玉川	84035033	郷本川
84034194	逆瀬川	84034285	大ヨッピ沢	84034376	藤川川	84035034	猿橋川
84034195	木冷沢	84034286	大白沢	84034377	館川	84035035	
84034196	野尻川	84034287	高石沢	84034378	宮川	84035036	黒川
84034197	赤松沢	84034288	沼尻川	84034379	東尾岐川	84035037	栖吉川
84034198	風来沢	84034289	八木沢	84034380	勝負沢	84035038	
84034199	川原井戸沢	84034290	ヨッピ川	84034381	源田沢	84035039	太田川
84034200	白沢川	84034291	ヨッピ川	84034382	松倉川	84035040	洪海川
84034201	霧来沢	84034292	猫又川	84034383	桑沢谷	84035041	須川
84034202	大輪又沢	84034293	玉川	84034384		84035042	焼田川
84034203	吸沢	84034294	見沢川	84034385		84035043	島崎川
84034204	山入川	84034295	畑沢川	84034386	城入沢	84035044	柿川
84034205	滝沢川	84034296	輪の沢川	84034387	二俣川	84035045	朝日川
84034206	上田沢川	84034297	宇中沢	84034388	藤川	84035046	野辺川
84034207	塩沢川	84034298	柳沢川	84034389	河内川	84035047	茶郷川
84034208	蒲生川	84034300	裏川	84034390	赤石川	84035048	魚野川
84034209	真奈川	84034301	宮古川	84034391	黒沢	84035049	真人沢川
84034210	大白沢	84034302	五枚沢川	84034392	石梓川	84035050	櫛沢川
84034211	叶津川	84034303	二ノ沢	84034393	板小屋川	84035051	取安川
84034212	餅井戸沢	84034304	早稲谷川	84034400		84035053	貝ノ川
84034213	大三本沢	84034305	本川	84034401	小松川	84035054	北沢川
84034214	小三本沢	84034306	小白布沢	84034402	桑取火沢	84035055	飛渡川
84034215	伊南川	84034307	田沢川	84034403	番屋川	84035056	才明寺川
84034216	樽戸沢	84034308	押切川	84034404	隔田沢	84035057	小海川
84034217	小川沢	84034309	野辺沢川	84034405		84035058	木島川
84034218	黒谷川	84034310	押切川	84034406	高野川	84035059	下大井田川
84034219	湯谷沢	84034311	小椋沢	84034407	帯沢	84035060	上大井田川
84034220	白沢川	84034312		84034408	小塩沢	84035061	田川
84034221	倉谷川	84034313	応名川	84034409	本沢	84035062	浅河原川
84034222	小幽沢	84034314	大塩川	84034410	赤穂原川	84035063	川治川
84034223	大幽沢	84034315	姥堂川	84034411	箕沢	84035064	入間川
84034224	東の沢	84034316	堂堀川	84034412	黒森沢川	84035065	当間川

84035066	84035184 矢川	84035277 福山川	84035368 羽根川
84035067	84035185	84035278 血津沢川	84035369 芋川
84035068 水沢川	84035186	84035279 須原川	84035370 前川
84035069 七川	84035189	84035280 松川	84035371
84035070 清津川	84035190	84035281 毛の又沢川	84035372 稲荷川
84035071 石原川	84035191 新島崎川	84035282 大深沢川	84035373
84035072 釜堀川	84035192 小島谷川	84035283 西川	84035374 釜川
84035073 田沢川	84035194	84035284 足沢川	84035375 芝倉沢
84035074 樽田沢川	84035195	84035285 烏川	84035376 外ノ沢
84035075 船津川	84035196	84035286 黒又川	84035377 千倉沢
84035076 中津川	84035197 稲葉川	84035287 横沢	84035378 大沢谷
84035077 島田川	84035198 山北川	84035288 赤柴沢	84035379 砥沢
84035078 小池沢川	84035199	84035289 末沢川	84035380 足尾沢
84035079 大門川	84035200 樽田川	84035290 足沢	84035381 足尾沢川
84035080 馬界川	84035201	84035291 毛猛沢	84035382
84035081 志久見川	84035202 猿橋川	84035292 守門川	84035383 外ノ川
84035082 千曲川	84035203	84035293 一本松沢	84035384 水無川
84035083 藤巻川	84035204 乙吉川	84035294 ムジナ沢	84035385 カツサ川
84035111 通船川	84035205 道満川	84035295 白崩沢	84035386 祓川
84035112	84035206	84035296 左沢	84035387 二居川
84035114 鷺ノ木大通川	84035207 菖蒲川	84035297 右沢	84035388 地王堂川
84035115 能代川	84035208 小木城川	84035298 佐梨川	84035389 浅貝川
84035116 荻曾根川	84035209	84035299 芋川沢	84035390 棒沢
84035117	84035210 谷川	84035300 折立又沢	84035391 セトノ川
84035118 宮古川	84035211	84035301 道行沢	84035392 黒滝沢
84035119 辻川	84035212	84035302 大池川	84035393 硫黄川
84035120 滝谷川	84035213	84035303 三用川	84035394 小赤沢川
84035121	84035214	84035304 水無川	84035395 栃川
84035122 五部一川	84035215	84035305 赤沢川	84035396 魚野川
84035123 牧川	84035216	84035306 天神川	84035397 雑魚川
84035124 城の入川	84035217	84035307	84035398 檜俣川
84035125 大通幹線排水路	84035218 柿川	84035308 田川	84035399 洪沢
84035126 五社川	84035219 浄土川	84035309 名木沢川	84035400 千沢
84035127 大皆川	84035220 釜沢川	84035310 八岡川	84035401 外川沢
84035128	84035221	84035311 古川	84035402 大沢
84035129	84035222	84035312 押堀川	84035403 釜川
84035130 西山川	84035223 鴨田川	84035313 宇田沢川	84035404 横平川
84035131 大谷川	84035224	84035314 ハライ川	84035405
84035132 高柳川	84035225 奔走川	84035315 広堀川	84035406 ゴサイ沢
84035133 小乙川	84035226 五十鈴川	84035316 四十日川	84035407 高山沢
84035134 小俣川	84035227 東谷川	84035317 三国川	84035408 朝日沢
84035135 日端川	84035228 袴沢川	84035318 五十沢川	84035409 北野川
84035136 鹿熊川	84035229 大又川	84035319 野中沢	84035410 北野川
84035137	84035230	84035320 檜倉沢	84035411 本沢
84035138	84035231 染谷川	84035321 下津川	84035412
84035139 大平川	84035232 外ノ沢川	84035322 栃ノ木沢	84035413 中条川
84035140 樽山川	84035233 上栗川	84035323	84035414 横倉沢川
84035141 太平川	84035234 国沢川	84035324 皆沢川	84035415 奈免沢川
84035142	84035235 土口川	84035325 庄之又川	84035416 大巻川
84035143 守門川	84035236 桐沢川	84035326 近尾川	84035417 ニノ入沢
84035144 駒出川	84035237 野又川	84035327	84035418 小箕作川
84035145 一ノ沢	84035238 芝ノ又川	84035328 鎌倉沢川	84035419 池の沢川
84035146 五十嵐川	84035239 檜沢川	84035329	84035420 野々海川
84035147 布倉川	84035240 小国沢川	84035330 伊田川	84035421 寒川
84035148 鎌倉沢川	84035241 田沢川	84035331 岩井沢川	84035422 寒川
84035149 砥沢川	84035242 細田川	84035332 高棚川	84035423
84035150 笠堀川	84035243 越道川	84035333 姥沢川	84035424 桑名川
84035151 大川	84035244 東川	84035334 登川	84035425 出川
84035152 小又川	84035245	84035335	84035426 赤滝川
84035153 新通川	84035246 瀧川	84035336 一之沢川	84035427 湯沢川
84035154 大面川	84035247 豊田川	84035337 神宇川	84035428 柄沢
84035155 しんちくがわ	84035248 米沢川	84035338 二子沢川	84035429 黒井川
84035156 中之島川	84035249 一ノ宮川	84035339 割引沢	84035430
84035157	84035250 城之入川	84035340	84035431 今井川
84035158	84035251 大日川	84035341	84035432 日光川
84035159	84035252 郡又川	84035342	84035433 広井川
84035160 稚児清水川	84035253 相川川	84035343 串川	84035434
84035161 小出川	84035254 源太山川	84035344 大沢川	84035435 樽川
84035162	84035255 大沢川	84035345 内山川	84035436
84035163 塩谷川	84035256 芋川	84035346 仁田川	84035437 馬曲川
84035164	84035257 木沢尻川	84035347 大野川	84035438
84035165 九川谷川	84035258 芋川	84035348 小黒川	84035439
84035166	84035259 空加地川	84035349 湯之沢川	84035440 倉下川
84035167 葎谷川	84035260 水口沢川	84035350	84035441 白沢川
84035168	84035261 田沢川	84035351	84035442 日向入川
84035169	84035262 田河川	84035352 戸沢川	84035443 本沢川
84035170 梅田川	84035263 増沢川	84035353 大源太川	84035444 皿川
84035171 西谷川	84035264 魚野地川	84035354	84035445 清川
84035172 矢津川	84035265 辻又川	84035355 奥添地川	84035446 田草川
84035173 前川	84035266 西又川	84035356 毛渡沢	84035447
84035174 栗山沢川	84035267 大石川	84035357 大根下シ沢	84035448 夜間瀬川
84035175	84035268 破間川	84035358 万太郎谷	84035449 笹川
84035176	84035269 羽根川	84035359 蓬沢	84035450
84035177	84035270 深道川	84035360 檜又谷	84035451 裏笹川
84035178 来伝川	84035271 一ツ橋川	84035361 下貴木川	84035452 三沢川
84035179 幾地野川	84035272 日付川	84035362 中沢川	84035453 伊沢川
84035180 増沢川	84035273 小黒川	84035363 南沢川	84035454 横湯川
84035181 深谷沢	84035274 小屋柄川	84035364 瀧川	84035455 角間川
84035182 中津又沢	84035275 越又川	84035365	84035456 本沢
84035183 母川	84035276 和田川	84035367 晒川	84035457 斑尾川

84035458	斑川	84035549	七倉沢	84035639	赤野田川	84035729	万仁田沢
84035459	本沢川	84035550	不動沢	84035640	蛭川	84035730	唐沢
84035460	篠井川	84035551	東沢	84035641	神田川	84035731	本沢
84035461	江部川	84035552	西沢	84035642	藤沢川	84035732	細小路川
84035462	篠井川	84035553	湯俣川	84035643	蛭川	84035733	西沢川
84035463	鳥居川	84035554	天上沢	84035644	沢山川	84035734	小相沢川
84035464	浅川	84035555	千丈沢	84035645	三滝川	84035735	大石沢川
84035465		84035556	穂高川	84035646	岡田川	84035736	深沢川
84035466	田子川	84035557	万水川	84035647	聖川	84035737	花川
84035467	土京川	84035558		84035648	更級川	84035738	栃木川
84035468	駒沢川	84035559	本神沢	84035649	佐野川	84035739	中沢川
84035469		84035560		84035650	荏沢川	84035740	蛇堀川
84035470	北浅川	84035561	黒沢川	84035651	雄沢川	84035741	北川
84035471	滝沢川	84035562	鳥川	84035652	湯沢川	84035742	繰矢川
84035472	八蛇川	84035563	川窪沢川	84035653	女沢川	84035743	鳥の子田川
84035473	大沢	84035564	小野沢	84035654	日名沢川	84035744	
84035474	屏風沢	84035565	一ノ沢	84035655	御堂川	84035745	血掛川
84035475	殿沢	84035566	二ノ沢	84035656	谷川	84035746	湧玉川
84035476		84035567	崩沢	84035657	浦野川	84035747	布施川
84035477	大沢	84035568	本沢	84035658	浦野川	84035748	
84035479	松川	84035569	天満沢川	84035659	室賀川	84035749	谷田沢川
84035480	八木沢川	84035570	乳川	84035660	阿鳥川	84035750	
84035481	樋沢川	84035571	中房川	84035661	沓掛川	84035751	濁川
84035482	杵沢川	84035572	冷沢	84035662	湯川	84035752	石突川
84035483	鎌田川	84035573	鎌川	84035663	田沢川	84035753	湯川
84035484	鮎川	84035574	北中川谷	84035664	産川	84035754	久保沢川
84035485	百々川	84035575	芦間川	84035665	湯川	84035755	
84035486	米子川	84035576	和田川	84035666	駒瀬川	84035756	重の久保川
84035487	北の沢	84035577	乳川谷	84035667	尾根川	84035757	茂沢川
84035488	奈良川	84035578	白沢	84035668	駒瀬川	84035758	
84035489	灰野川	84035579	濁沢川	84035669	雨吹川	84035759	笈地川
84035490	宇原川	84035580		84035670	神戸川	84035760	熊沢川
84035491	仙仁川	84035581	奈良井川	84035671	追開沢川	84035761	泥川
84035492	犀川	84035582	梓川	84035672	腰巻川	84035762	精進場川
84035493	裾花川	84035583	大門沢川	84035673	矢出沢川	84035763	矢ヶ崎川
84035494	芋生濁沢	84035584		84035674		84035764	千ヶ滝
84035495	達橋沢	84035585	田川	84035675	神川	84035765	大窪沢
84035496	楠川	84035586	女鳥羽川	84035676	行沢川	84035766	中沢川
84035497	渦隈川	84035587	湯川	84035677	大沢川	84035767	宮川
84035498	諸沢	84035588	薄川	84035678	洗馬川	84035768	片貝川
84035499	男鹿沢	84035589	北沢	84035679	傍陽川	84035769	小宮山川
84035500	掛礼川	84035590	中山沢	84035680	洗馬川	84035770	居川
84035501	小川	84035591	大門沢	84035681	堤入谷川	84035771	滝川
84035502	天神川	84035592	本沢	84035682	半田入谷川	84035772	観音平川
84035503	八方沢	84035593	和泉川	84035683	角間川	84035773	大曲川
84035504	濁川	84035594	牛伏川	84035684	和熊川	84035774	滑津川
84035505		84035595	塩沢川	84035685	洪沢川	84035775	志賀川
84035506	土尻川	84035596		84035686	大洞川	84035776	香坂川
84035507	梅木川	84035597		84035687	中之沢	84035777	霞川
84035508	薬師沢	84035598	権現川	84035688	唐沢	84035778	瀬早川
84035509	小川川	84035599	大沢川	84035689	大明神沢	84035779	南沢
84035510	瀬戸川	84035600		84035690	瀬沢川	84035780	吉沢川
84035511	片岡沢	84035601	四沢川	84035691	依田川	84035781	雨川
84035512	太田川	84035602	矢沢川	84035692	内村川	84035782	谷川
84035513	猿倉川	84035603	鎮川	84035693	霊泉寺川	84035783	北沢川
84035514	聖川沢	84035604	三間沢川	84035694	仏岩沢	84035784	雲場川
84035515	柳久保川	84035605	唐沢川	84035695		84035785	屋敷入沢
84035516	当信川	84035606	大沢	84035696	権兵川	84035786	抜井川
84035517	樋ノ口沢	84035607	天狗沢	84035697	武石川	84035787	余地川
84035518	麻績川	84035608	榎俣沢	84035698	余里川	84035788	霧久保沢
84035519		84035609	中俣沢	84035699	小沢根川	84035789	大石川
84035520	小田交沢川	84035610	野俣沢	84035700	茂沢川	84035790	石室川
84035521	別所川	84035611	小菅部川	84035701	横沢川	84035791	入堂川
84035522	別所川	84035612	桜沢	84035702		84035792	八柱沢
84035523	東条川	84035613	贊川沢	84035703	五十鈴川	84035793	水無川
84035524	桂川	84035614	橋戸沢	84035704	大門川	84035794	
84035525	吉田川	84035615	釜ノ沢	84035705	大茂沢川	84035795	三沢川
84035526	稲倉沢	84035616	島々谷川	84035706	東沢	84035796	本間川
84035527	安坂川	84035617	小嵩沢	84035707	本沢	84035797	茨沢川
84035528	金熊川	84035618	南沢	84035708	大笹川	84035798	荒倉川
84035529	櫛沢川	84035619	北沢	84035709	鷹山川	84035799	相木川
84035530	袖沢川	84035620	黒川	84035710	追川	84035800	親沢川
84035531	潮沢川	84035621	水殿川	84035711	松沢川	84035801	南相木川
84035532	会田川	84035622	大白川	84035712	唐沢川	84035802	栗生川
84035533	保福寺川	84035623	奈川	84035713	男女倉沢川	84035803	南相木川
84035534	穴沢川	84035624	黒川	84035714	和田川	84035804	大月川
84035535	矢久川	84035625	正沢	84035715		84035805	
84035536	高瀬川	84035626	境川	84035716	西川	84035806	
84035537	農具川	84035627	魚イラズ川	84035717	成沢川	84035807	
84035538		84035628	前川	84035718	塩川沢川	84035808	湯川
84035539	稲尾沢川	84035629	伊奈川	84035719	三分川	84035809	牛首川
84035540	鹿島川	84035630	小大野川	84035720	求女川	84035810	高石川
84035541	大冷沢	84035631	霞沢	84035721	所沢川	84035811	高見沢川
84035542	小冷沢	84035632	湯川	84035722	鹿曲川	84035812	杣添川
84035543	大冷沢	84035633	徳沢	84035723	番屋川	84035813	
84035544	大川沢	84035634	からさわ	84035724	芦田川	84035814	西川
84035545	大ゴ沢	84035635	二ノ俣谷	84035725	八丁地川	84035815	板橋川
84035546	竈川	84035636	一ノ俣谷	84035726	士林川	84035816	小板橋川
84035547	北葛沢	84035637	槍沢	84035727	吉原川	84035817	
84035548	滝ノ沢	84035638	保科川	84035728		84035818	

84035819		84038031	針ノ木谷川	84040153	広川
84035820	黒沢川	84038032	ヌクイ谷	84040154	
84035821	埋沢	84038033	東沢谷川	84040155	跡津川
84035822	小川	84038034	岩苔小谷	84040156	跡津川
84035823	高登谷沢	84038120	西ノ谷	84040157	
84035824	金峰山川	84038121	祖父谷川	84040158	
84035825	東股沢	84038122	猿猴沢	84040159	
84035826	ヨノバ沢	84038123	中ノ谷	84040160	
84035827	梓川	84038124	相又谷	84040161	
84035828	松川入川	84038125	西ノ谷	84040162	切雲谷
84035829		84038126	西沢小沢	84040163	山田川
84035901	足拍子川	84038127	北又谷川	84040164	吉田川
84035902	倉洞沢	84038128	恵振谷	84040165	
84035903	北ノ入沢川	84038129	漏斗谷	84040166	大谷
84035904	湯ノ沢川	84038130	柳又谷	84040167	蔵柱川
84035905	駒形川	84038131	カシ薙深層谷川	84040168	双六川
84035906	水俣川	84039001	常願寺川	84040169	下坪谷
84035907		84039011		84040170	
84035908		84039012	小口川	84040171	双六川
84035909	矢沢	84039013	和田川	84040172	葡萄大谷
84035910	尻無川	84039014	牛首谷川	84040173	中ノ俣川
84035911	板沢	84039015		84040174	北ノ俣川
84036001	関川	84039016	称名川	84040175	小倉谷
84036011	俣倉川	84039017	カラ杉谷	84040176	打込谷
84036012	御館川	84039018	湯川谷	84040177	白水谷
84036013	正善寺川	84039019	真川	84040178	沢上谷
84036014	大瀬川	84039111		84040179	下佐谷
84036015	青田川	84039112		84040180	ウジガ谷
84036016	儀明川	84039113		84040181	赤谷
84036017	櫛池川	84039114	東坂森谷川	84040182	笠谷
84036018	矢代川	84039115	西坂森谷	84040183	蒲田川
84036019	別所川	84039117	猪根谷川	84040184	黒谷
84036020	大熊川	84039118	西谷川	84040185	外ヶ谷
84036021	洪江川	84039119	東谷	84040186	左俣谷
84036022	北沢川	84039120	人津谷	84040187	右俣谷
84036023	馬場川	84039121	雑穀谷	84040188	岩坪谷
84036024	平丸川	84039122	スゴ谷	84040189	安房谷
84036025	土路川	84039123	スゴーの谷	84040190	大滝川
84036026	小袴川	84039124	岩井谷	84040191	戸谷
84036028	小野沢川	84040001	神通川	84040192	洞谷
84036029	太田切川	84040011	松川	84040193	打保谷
84036030	小二俣川	84040012	井田川	84040194	菅沼谷
84036031	郷田切川	84040013	熊野川	84040195	三合谷
84036032	白田切川	84040014		84040196	森安谷
84036033	深沢川	84040015	土川	84040197	小島川
84036034		84040016	長棟川	84040198	稲越川
84036035	古海川	84040017	猪ノ谷川	84040199	二ツ屋谷
84036036	池尻川	84040018	高原川	84040200	天生谷川
84036037	清淵川	84040019	宮川	84040201	栗ヶ谷川
84036038	西谷川	84040111	赤江川	84040202	ソウツイ谷
84036039		84040112	いたち川	84040203	片野川
84036040	永沢川	84040113	古川	84040204	金山谷
84036041	ニゴロ川	84040114	田島川	84040205	彦谷
84036042	真川	84040116		84040206	小谷
84036111	戸野目川	84040117	宮島川	84040207	戸市川
84036112	湯川	84040118	土川	84040208	殿川
84036113	重川	84040119	太田川	84040209	黒内川
84036114	飯田川	84040120	樋橋川	84040210	うね畑川
84036115	桑菅根川	84040121	急滝川	84040211	太江川
84036116		84040122		84040212	荒城川
84036117		84040123		84040213	宮谷川
84036118		84040124	虫谷川	84040214	森部谷川
84036119	猿俣川	84040125		84040215	
84036120	高谷川	84040126	黒川	84040216	宇津江川
84036121		84040127	小佐波川	84040217	瓜栗川
84036122	小黒川	84040128	棚ヶ原川	84040218	小八賀川
84036123	細野川	84040129	小原川	84040219	大萱川
84036124	熊谷川	84040130	平野川	84040220	山口谷川
84036125	田妻川	84040131	山田川	84040221	小古曾谷川
84036126	堀切川	84040132	辺呂川	84040222	
84036127	朴ノ木川	84040133	峠川	84040223	久手御越谷
84036128	船倉川	84040134	赤江川	84040224	
84036129	須川川	84040135	湯谷川	84040225	池之俣川
84036130	猿俣川	84040136	日尾谷	84040226	
84036131		84040137	百瀬川	84040227	沢之上谷川
84036132	沢山川	84040138	磯川	84040228	蛇出谷
84036133	内川	84040139	合場川	84040229	岩井谷
84036134	山川	84040140	久婦須川	84040230	川上川
84036135	万内川	84040141		84040231	前原谷
84036136	御備川	84040142	別荘川	84040232	牧谷川
84036137	中野川	84040143	茗ヶ原川	84040233	今谷川
84036138	重倉川	84040144	室牧川	84040234	大樽谷川
84036139	濁又川	84040145	大長谷川	84040235	小井戸谷
84036140	澄川	84040146		84040236	中野川
84036141	黒菱川	84040147	野積川	84040237	苔川
84036142	悪水川	84040148	仁歩川	84040238	
84036143	雁平川	84040149	東又谷	84040239	大八賀川
84036144	小熊川	84040150	真川谷	84040240	山口川
84036145	片貝川	84040151	大池谷	84040241	滝川
84036146		84040152	金山谷	84040242	生井川

84040243	84042103	84269024	84274001
84040244	84042104	84269101	84274011
84040245	84042105	84269102	84274012
84040246	84042106	84269103	84274013
84040247	84042107	84269104	84274014
84041001	84042108	84269105	84274015
84041011	84042109	84269106	84274101
84041012	84042110	84269107	84274102
84041013	84042111	84269108	84274103
84041014	84042112	84269109	84274104
84041015	84042113	84269110	84275001
84041016	84042114	84269111	84275011
84041017	84042115	84269112	84275012
84041018	84042116	84269113	84275013
84041019	84042117	84269114	84275014
84041020	84042118	84269115	84275015
84041021	84042119	84270001	84275016
84041022	84042120	84270011	84275101
84041023	84042121	84270012	84275102
84041024	84042122	84270013	84275103
84041025	84042123	84270014	84547001
84041026	84042124	84270015	84547002
84041027	84043001	84270016	84547003
84041028	84043011	84271014	84547004
84041029	84043012	84271045	84547005
84041030	84043013	84271046	84547006
84041031	84043014	84271047	84547007
84041032	84043015	84271048	84547008
84041033	84043016	84271049	84547009
84041034	84043017	84271050	84547010
84041035	84043018	84271051	84547011
84041036	84043019	84271052	84547012
84041037	84043020	84271053	84547013
84041038	84043021	84271054	84547014
84041101	84043022	84271055	84547015
84041102	84043023	84271056	84547016
84041103	84043024	84271208	84547017
84041111	84043025	84271209	84547031
84041112	84043026	84271210	84547032
84041113	84043027	84271211	84547033
84041114	84043028	84271212	84547034
84041115	84043101	84271213	84547035
84041116	84043102	84271214	84547036
84041117	84043103	84271215	84547037
84041118	84043104	84271216	84547038
84041119	84043105	84271217	84547039
84041120	84043106	84271218	84547040
84041121	84043107	84271219	84547041
84041122	84043108	84271220	84547042
84041123	84043109	84271221	84547043
84041124	84043110	84271222	84547044
84041125	84043111	84271223	84547057
84041126	84043112	84271224	84547201
84041129	84043113	84272001	84547202
84041130	84043114	84272011	84547203
84041131	84043115	84272012	84547205
84041132	84043116	84272013	84547206
84041133	84043117	84272014	84547207
84041134	84043118	84272015	84547208
84041135	84043119	84272016	84548001
84041136	84043120	84272017	84548002
84041137	84043121	84272018	84548003
84041138	84043122	84272019	84548004
84042001	84044001	84272020	84548005
84042011	84044011	84272111	84548006
84042012	84044012	84272112	84548007
84042013	84044013	84272113	84548008
84042014	84044014	84272114	84548009
84042015	84044015	84272115	84548010
84042016	84044016	84272116	84548011
84042017	84044017	84272117	84548012
84042018	84044101	84272118	84548013
84042019	84044102	84272119	84548014
84042020	84044103	84272120	84548015
84042021	84044104	84272121	84548016
84042022	84044105	84272122	84548017
84042023	84269001	84272123	84548018
84042024	84269011	84272124	84548019
84042025	84269012	84273001	84548020
84042026	84269013	84273011	84548021
84042027	84269014	84273012	84548022
84042028	84269015	84273013	84548024
84042029	84269016	84273014	84548025
84042030	84269017	84273015	84548026
84042031	84269018	84273016	84548027
84042032	84269019	84273017	84548028
84042033	84269020	84273018	84548029
84042034	84269021	84273111	84548030
84042101	84269022	84273112	84548031
84042102	84269023	84273113	
		竹ノ沢	
		小谷川	
		綱木川	
		赤沢川	
		湯道丸川	
		砂馳川	
		本堂川	
		五郎丸川	
		大門川 (東大谷川含む)	
		千谷川	
		西大谷川	
		大井川	
		赤祖父川	
		小谷谷川	
		池川	
		打尾川	
		二ツ屋川	
		古谷川	
		黒石川	
		頼母木川	
		櫛ノ木沢	
		加治川	
		姫田川	
		内の倉川	
		境川	
		夏井川	
		釜ヶ沢	
		小俣沢	
		都沢	
		赤津沢	
		北股川	
		坂井川	
		三光川	
		石川川	
		小出川	
		寺内川	
		熊出川	
		明神川	
		桑川	
		百川	
		助淵川	
		大井川	
		堀川	
		柴橋川	
		見透川	
		澄川	
		向川	
		荒川 (山北地域)	
		貝屋川	
		関川	
		矢柄川	
		大倉川	
		黒姫川	
		歌見川	
		馬首川	
		和木川	
		玉川	
		白瀬川	
		五十里川	
		榑川	
		羽黒川	
		梅津川	
		石名川	
		小野見川	
		入川	
		久知川	
		河崎川	
		真更川	
		両尾川	

84548032		84551014	白丸川	84552020	大海川
84548033		84551015	寺田川	84552021	宇ノ氣川
84548034		84551016	山田川	84552022	大野川
84548035	河内川	84551017	太田川	84552023	倉部川
84548036	腰細川	84551018	前波川	84552024	平瀬川
84548037	羽茂川	84551019	女良川	84552025	新堀川
84548038	西三川川	84551020		84552026	田尻川
84548039	小川内川	84551021		84552031	鈴屋川
84548040	真野川	84551022	住吉川	84552032	
84548041	国府川	84551023	日詰川	84552033	上町川
84548042	石田川	84551024	七海川	84552034	河内川
84548043		84551025	小又川	84552035	
84548044		84551026	山王川	84552036	
84548045		84551027		84552037	河原田川
84548046		84551028	曾福川	84552038	鳳至川
84548047		84551029	熊木川	84552039	浦上川
84548048		84551031	名ヶ谷川	84552040	
84548049	濁川	84551032	珠洲大谷川	84552041	二又川
84548050		84551033	岡田川	84552042	新川
84548051	達者川	84551034	鈴内川	84552043	
84548052		84551035	竹中川	84552044	米町川
84548053	北狄川	84551036	矢淵川	84552045	於古川
84548054	戸地川	84551037	本木川	84552046	子浦川
84548060		84551038	諸橋川	84552047	吉崎川
84548061		84551039	鹿波川	84552048	
84548062		84551040	日詰川	84552049	飯山川
84548063	外城川	84551041		84552050	長曾川
84548064	貝喰川	84551042	とりごがわ	84552051	久江川
84548065	長江川	84551043	西河内川	84552052	大坪川
84548066		84551044	河内川	84552053	野寺川
84548067		84551045	二宮川	84552054	瓜生川
84548068	山田川	84551046	たかのがわ	84552055	金腐川
84548069		84551047		84552056	森下川
84548070	竹田川	84551048		84552057	津幡川
84548071	藤津川	84551049		84552058	
84548072	小倉川	84551050		84552059	能瀬川
84548073	中津川	84551051	桑院川	84552060	大谷川
84548074	新保川	84551052	堀田川	84552061	浅野川
84548075	大野川	84551053	神代川	84552062	動橋川
84548076	地持院川	84551054	鞍骨川	84552063	八日市川
84548077	帆柱川	84551055	脇之谷内川	84552201	
84548078	山田川	84551058		84552202	寺分川
84548079	逆川	84551201		84552203	神野川
84548080	天神股川	84551202	吉田川	84552204	神田川
84548201	大久保川	84551203	伊久留川	84552205	猿谷
84548202	小倉川	84551204	石塚川	84552206	仁行川
84548203	長谷川	84551301	日用川	84552207	中川
84548204		84551302	笠師川	84552208	松尾谷
84548205		84551303	大津川	84552209	
84549001	鶺鴒川	84551304		84552210	
84549002	前川	84551305	川尻川	84552211	別所谷川
84549003	谷根川	84551306	二宮川	84552212	黒川
84549004	払川	84551307		84552213	仏木川
84549005	オガチ川	84551308	赤浦川	84552214	
84549006	柿崎川	84551309	御祓川	84552215	安津見川
84549007	桑取川	84551310		84552216	
84549008	名立川	84551311	大谷川	84552217	
84549009		84551312	崎山川	84552218	長者川
84549010	筒石川	84551313	八幡川	84552219	
84549011	山王川	84551314	黒崎川	84552220	向瀬川
84549012	能生川	84551315	熊淵川	84552221	新宮川
84549013	木浦川	84551316		84552222	
84549014	古川	84551317	下田川	84552223	白石川
84549015	中央川	84551318	宇波川	84552224	
84549016	早川	84551319	阿尾川	84552225	地獄谷川
84549017	姥川	84551320	余川川	84552226	柳橋川
84549018	前川	84551321	上庄川	84552227	橋波川
84549019	海川	84551322	湊川	84552228	切山川
84549031	芋川	84551323	仏生寺川	84552229	沖水谷川
84549032	田屋川	84551324	泉川	84552230	森下川
84549033	折居川	84551325		84552231	田島川
84549034		84552001	町野川	84552232	
84549035		84552002	南志見川	84552233	津幡川
84549036	米山川	84552003	塚田川	84552234	材木川
84549037	小河川	84552004	河原田川	84552235	
84549038		84552005	七見川	84552236	白見谷
84549039	吉川	84552006	西二又川	84552237	医王山川
84549040		84552007	ハヶ川	84552238	
84549041	米山寺川	84552008	阿岸川	84552239	
84549042	猿毛川	84552009	南川	84552240	那谷川
84549043	中ノ俣川	84552010	仁岸川	84552241	宇谷川
84549044	土口川	84552011	酒見川	84552242	四十九院川
84549045	谷内川	84552012	富来川	85045001	狩野川
84549046	神葉沢	84552013	七海川	85045011	浪人川
84549047	小見川	84552014	かくみがわ	85045012	黄瀬川
84549048	島道川	84552015	菱根川	85045013	境川
84549049	御溝川	84552016	羽波川	85045014	大場川
84549050	谷根川	84552017	相見川	85045015	来光川
84549051	前川	84552018	宝達川	85045016	蕪山古川
84549052	ニゴリ川	84552019	前田川	85045017	宗光寺川
84549053					
84549054	西尾野川				
84549055	焼山川				
84549056	西光寺川				
84549057	タンゴ川				
84549058	水保川				
84549059	不動川				
84549201	大出口川				
84549202	平等寺川				
84549203	入河沢川				
84549204					
84549205	綱子川				
84550001	田海川				
84550002	青海川				
84550003	境川				
84550004	笹川				
84550005	木流川				
84550006	小川				
84550007	黒瀬川				
84550008	片貝川				
84550009					
84550010	鴨川				
84550011	角川				
84550012					
84550013	上市川				
84550014	白岩川				
84550015					
84550016	新堀川				
84550017	下条川				
84550031	倉谷				
84550032	アイサワ谷				
84550033	金山谷				
84550034	上路川				
84550035	寝入谷				
84550036	川黒谷				
84550037	舟川				
84550038	山合川				
84550039	荒戸谷				
84550040	相又谷				
84550041	布施川				
84550042	別又谷				
84550043	東又谷				
84550044					
84550045	大座川				
84550046	富川				
84550047	平塚川				
84550048	郷川				
84550049	千石川				
84550050	小又川				
84550051					
84550052					
84550053	石割川				
84550054					
84550055					
84550056	栃津川				
84550057	大岩川				
84550058	虫谷川				
84550059					
84550060	鍛冶川				
84550061					
84550062					
84550063	浄土寺川				
84550064					
84550065					
84550066	黒瀬川				
84550067	神谷川				
84550201	大滝谷				
84550202					
84550203	小川寺川				
84550204	田鞆川				
84550205					
84550206	阿部木谷水流				
84550207	須山川				
84550208	寺田川				
84550209	高野川				
84550210	北又谷				
84550211	高知川				
84551001	珠洲大谷川				
84551002	折戸川				
84551003	粟津川				
84551004	紀の川				
84551005	嶋島川				
84551006	金川				
84551007	若山川				
84551008	竹中川				
84551009	般若川				
84551010	鶴飼川				
84551011	舟橋川				
84551012	松波川				
84551013	九里川尻川				

85045018	長瀬川	85047119	杉尾川	85050016	天竜河内川	85050117	不動川
85045019	深沢川	85047120		85050017	横山川	85050118	熊切川
85045020	山田川	85047121	諸子沢川	85050018	気田川	85050119	花島川
85045021	野尻川	85047122	崩野川	85050019	西川	85050120	熊切川
85045022	古川	85047123		85050020	河内川	85050121	小芋川
85045023	修善寺川	85047124		85050021	河内川	85050122	杉川
85045024	大見川	85047125	西河内川	85050022	水窪川	85050123	石切川
85045025	修善寺深沢川	85047126		85050023	遠山川	85050124	金剛沢
85045026	柿木川	85047127	仙俣川	85050024	大千瀬川	85050125	小俣沢川
85045027		85047128	濁川	85050025	門谷川	85050126	灰亀沢川
85045028	船原川	85048001	大井川	85050026	河内川	85050127	
85045029	吉奈川	85048012	伊太谷川	85050027	虫川	85050128	福沢川
85045030	長野川	85048013		85050028	早木戸川	85050129	相月沢川
85045031	持越川	85048014	大代川	85050029	和知野川	85050130	
85045032	岩尾川	85048015	相賀谷川	85050030	万古川	85050131	水窪河内川
85045033	本谷川	85048016	伊久美川	85050032	漆島川	85050132	後河内川
85045111	桃沢川	85048017	白光川	85050033	門原川	85050133	翁川
85045112	谷津川	85048018	身成川	85050034	左京川	85050134	灰の沢川
85045113	梅ノ木沢	85048019	家山川	85050035		85050135	水窪川
85045114		85048020	笹間川	85050036	南の沢川	85050136	草木川
85045115	裾野大久保川	85048021	川根境川	85050037	白又川	85050137	
85045116		85048022	下泉河内川	85050038	阿智川	85050138	大川内川
85045117	下和田川	85048023	中津川	85050039	米川	85050139	小河内川
85045118	佐野川	85048024	川根長尾川	85050040	弟川	85050140	梶谷川
85045119	用沢川	85048025	水川川	85050041		85050141	和山間沢川
85045120	久保田川	85048026	榛原川	85050042	紅葉川	85050142	地八川
85045121	みやがわ	85048027	小長井河内	85050043		85050143	大千瀬川
85045122	御殿川	85048028	横沢川	85050044	久米川	85050144	出馬川
85045123		85048029	寸又川	85050045		85050145	奈根川
85045124	三島山田川	85048030	関ノ沢川	85050046	新川	85050146	大千瀬川
85045125	大場川	85048031	西山沢	85050047	馳ヶ沢川	85050147	東園目川
85045126	大場川	85048032	小河内川	85050048	毛賀沢川	85050148	西園目川
85045127	函南冷川	85048033	東河内	85050049		85050149	足込川
85045128	柿沢川	85048034	明神谷	85050050	富田沢川	85050150	御殿川
85045129	冷川	85048035	信濃俣川	85050051	松川	85050151	大千瀬川
85045130	堂川	85048036	につくさわ	85050052		85050152	鴨山川
85045131	宗光寺川	85048037	上河内川	85050053	土曾川	85050153	古真立川
85045132	山田川	85048038	赤石沢	85050054	南大島川	85050154	間黒川
85045133		85048039	所の沢	85050055	小川川	85050155	早木戸川
85045134	北又川	85048040	倉沢	85050056	加々須川	85050156	油戸川
85045135	年川	85048041	奥西河内川	85050057	壬生沢川	85050157	
85045136	大見西川	85048042	西俣川	85050058	虻川	85050158	売木川
85045137		85048111	大津谷川	85050059	大島川	85050159	売木川
85045138	城川	85048112	尾川	85050060		85050160	岩倉川
85045139		85048113		85050061	芦部川	85050161	鈴ヶ沢川
85045140	大見川	85048114	大久保川	85050062	胡麻目川	85050162	和知野川
85045141	柿木川	85048115	切山川	85050063	寺沢川	85050163	枡中川
85045142	数沢川	85048116		85050064	田沢川	85050164	
85045143	猫越川	85048117		85050065	大沢川	85050165	上村川
85045144	地藏堂川	85048118	小猿郷川	85050066		85050166	地蔵堂川
85045145		85048119	栗代川	85050067	間沢川	85050167	
85045146	菅引川	85048120	大間川	85050068	寺沢川	85050168	伊藤谷
85045147	徳永川	85048121	下西出	85050069	片桐松川	85050169	小沢
85045148	湯舟川	85048122		85050070	小渋川	85050170	本谷川
85045149	沢地川	85048123	下西河内	85050071		85050171	しぶざかがわ
85045161	金沢川	85048124		85050072	日向沢川	85050172	牛ヶ爪川
85045162	泉川	85048125	逆河内	85050073	手取沢	85050173	
85045163		85048126	タケナギ沢	85050074	子生沢川	85050174	箱川
85045164	深良川	85048127		85050075		85050175	大沢川
85045165	久保川	85048128	柴沢	85050076	与田切川	85050176	本谷川
85045166	いどがわ	85048129	中俣沢	85050077	上穂沢川	85050177	弓ノ又川
85045167	西川	85048130	井川聖沢川	85050078	郷沢川	85050178	園原川
85045168	砂沢川	85048131	小西俣	85050079	中田切川	85050179	横川川
85045169	境沢	85048132	中俣	85050080	鼠川	85050180	阿智川
85045170		85048133	幡住川	85050081	七面川	85050181	清内路川
85045171		85048134	アヶ河内	85050082	田沢川	85050182	小黒川
85045172	長沢川	85048135	リンチョウウ沢	85050083	下間川	85050183	
85045173		85048500	栗尾川	85050084	新宮川	85050184	
85045174		85049001	菊川	85050085	天王川	85050185	
85047001	安倍川	85049011	高松川	85050086	塩田川	85050186	
85047011	丸子川	85049012		85050087	太田切川	85050187	
85047012	葦科川	85049013	牛淵川	85050088	小田切川	85050188	
85047013	内牧川	85049014	下小笠川	85050089	大沢川	85050189	茂都計川
85047014	足久保川	85049015	亀惣川	85050090	戸谷川	85050190	
85047015	油山川	85049016	佐束川	85050091	大沢川	85050191	
85047016		85049017	稲荷部川	85050092	藤沢川	85050192	
85047017	中河内川	85049018	上小笠川	85050093	猪ノ沢川	85050193	野底川
85047018	八重沢	85049019	西方川	85050094	大田切川	85050194	
85047019	関の沢川	85049020	沢水加川	85050095		85050195	八重樫洞
85047020	三郷川	85049021	富田川	85050096	小黒川	85050196	
85047021	コンヤ沢	85049111	丹野川	85050097	三峰川	85050197	
85047022	安倍大谷川	85049112	古谷川	85050098	小沢川	85050198	江戸ヶ沢川
85047111	久住谷川	85049113	栗原川	85050099	大清水川	85050199	
85047112	飯間谷川	85049114	小笠高橋川	85050100	矢筈川	85050200	西俣川
85047113	新間谷川	85050001	天竜川	85050111	上野部川	85050201	
85047114	水見色川	85050011	安間川	85050112	阿蔵川	85050202	
85047115	黒俣川	85050012	一雲済川	85050113	二俣川	85050203	境の沢川
85047116	尾沢	85050013	二俣川	85050114		85050204	四徳川
85047117	水川	85050014	阿多古川	85050115	西阿多古川	85050205	前沢川
85047118	坂本川	85050015		85050116	中山川	85050206	

85050207	横沢	85050309	小横川川	85052027	上村川	85053021	市之倉川
85050208		85050310	小野川	85052028		85053022	土岐川
85050209		85050311	飯沼川	85052029	阿摺川	85053023	中江川
85050210	如来寺川	85050312	駒沢川	85052030		85053024	合瀬川
85050212		85050313		85052031	田代川	85053111	
85050214		85050500		85052032	介木川	85053113	香流川
85050215	本谷	85050501	小嵐川	85052033	阿妻川	85053114	大森川
85050216	黒川	85050502	湯之沢	85052034	高波川	85053115	
85050217	戸沢川	85050503	吉田切川	85052035	段戸川	85053116	矢田川
85050218	板沢	85050504	角間川	85052111	須美川	85053117	巾下川
85050219	黒川	85050505	奥山川	85052112	安藤川	85053118	西行堂川
85050220	加加良沢	85050968	池口川	85052113	占部川	85053119	
85050221	北又沢	85050969	小田川	85052114	砂川	85053120	境川
85050222	大沢	85050971	弓振川	85052115	柳川	85053121	
85050223	青木川	85050972	横川川	85052116	広田川	85053122	薬師川
85050224	小河内沢川	85050973	桑沢川	85052117	相見川	85053124	赤津川
85050225	板屋沢	85050974	深沢川	85052118		85053125	瀬戸川
85050226	鹿塩川	85050975	承知川	85052119	西鹿兼川	85053126	天神川
85050227	塩川	85050976	砥川	85052120	伊賀川	85053127	鳥原川
85050228	黒川沢	85050977	十四瀬川	85052121	山綱川	85053128	大谷川
85050229	中山沢	85050978	横河川	85052122	竜泉寺川	85053129	幸沢川
85050230	百々目木川	85050979	塚間川	85052123	鉢地川	85053130	笠原川
85050231	大曾倉川	85050987	千本木川	85052124	乙川	85053131	大原川
85050232	粟沢川	85050989	上川	85052125		85053132	生田川
85050233	菰沢	85050990	新川	85052126		85053133	妻木川
85050234	塩沢	85050991	上野川	85052127		85053134	
85050235	丸山谷	85050992	沢底川	85052128	夏山川	85053135	肥田川
85050236	小瀬戸谷	85050993	樋の沢川	85052129	鳥川川	85053136	
85050237	荒川	85050994	沢川	85052130	乙女川	85053137	大原川
85050238	南荒川	85050995	福沢川	85052131	河原川	85053138	
85050239	北荒川	85050996	帯無川	85052132		85053139	深沢川
85050240	大横川	85050997	瀬沢川	85052133	真福寺川	85053140	伊野川
85050241	新山川	85050998	棚沢川	85052134	郡界川	85053141	日吉川
85050242		85050999	大泉川	85052135	滝川	85053142	
85050243	藤沢川	85051001	豊川	85052136		85053143	
85050244	黒沢川	85051011	朝倉川	85052137	仁王川	85053144	万尺川
85050245	渡沢川	85051012	神田川	85052138	猿投川	85053145	小里川
85050246	松倉川	85051013	間川	85052139	加納川	85053146	
85050247	山室川	85051014		85052140	木瀬川	85053147	
85050248	黒川	85051015		85052141		85053148	
85050249	尾勝谷	85051016	宇利川	85052142	大平川	85053149	不動川
85050250	戸台川	85051017	野田川	85052143		85053150	佐々良木川
85050251	藪沢	85051018	大入川	85052144	大桑川	85053151	藤川
85050252	小黒川	85051019	大宮川	85052145	野原川	85053152	洞川
85050253	東谷	85051020	宇連川	85052146	黒瀬川	85053153	佐々良木川
85050254		85051022	豊川放水路	85052147		85053154	大川川
85050255	禿洞	85051111	三輪川	85052148	中川	85053155	猿爪川
85050256	一の沢川	85051112		85052149	神越川	85053156	新般若用水
85050257	鴻の田川	85051113	黄柳川	85052150	大見川	85053157	愛知用水
85050258	宮川	85051114	阿寺川	85052151	足助川	85053158	五条川
85050259	島崎川	85051115	真立川	85052152		85053160	青木川
85050260	前沢川	85051116	大島川	85052153		85053501	蛇ヶ洞川
85050261	小早川	85051118	島田川	85052154	大平川	85054001	木曾川
85050262	大早川	85051119	当具津川	85052155	明智川	85054011	可児川
85050263	阿久川	85051120	寒狭川	85052156	吉田川	85054012	加茂川
85050264	矢ノ口川	85051121	豊川	85052157		85054013	飛騨川
85050265	道祖神川	85051122	海老川	85052158		85054014	荒川
85050266	金山沢川	85051123	巴川	85052160	黒田川	85054015	大橋谷
85050267	碑田川	85051124	栗島川	85052161	木ノ美川	85054016	
85050268	芳原川	85051125	栃洞	85052162	飯田洞川	85054017	旅足川
85050269	柳川	85051126	野々瀬川	85052163	阿岳本谷	85054018	名場居川
85050270		85051127	境川	85052164	平谷川	85054019	大沢川
85050271	上場沢川	85051128	タコウズ川	85052165	上村川	85054020	
85050272	日影田川	85051129	亀淵川	85052166	入川	85054021	中野方川
85050273	幸倉川	85051130	栃木沢	85052167	井山川	85054022	千田川
85050274	楡沢川	85051131	楯尾谷	85052168	矢作川	85054023	和田川
85050275	横河川	85051132	谷川	85052169	小川川	85054024	阿木川
85050276	前島川	85051133	清水川	85052170	椋原川	85054025	千旦林川
85050277	藤原川	85051134	呼間川	85052171	新井川	85054026	一之瀬川
85050278	渋川	85051135	八橋川	85052172	大又入川	85054027	付知川
85050279	角名川	85051500		85052173	矢作川	85054028	
85050280	滝ノ湯川	85052001	矢作古川	85052174	ぐみ野川	85054029	中津川
85050281	音無川	85052002	北浜川	85052175	浅間川	85054030	子野川
85050282	持栗川	85052003	矢作川	85052176	小田木川	85054031	冷川
85050283		85052011	広田川	85052177	伊保川	85054032	川上川
85050284	一雲済川	85052012	名倉川	85052178	合川	85054033	坪川
85050285	百古里川	85052013	野入川	85052500	白井沢	85054034	長谷川
85050286		85052014	鹿兼川	85053001	庄内川	85054035	蘭川
85050287	鶯巢川	85052015	乙川	85053002	新川	85054036	与川
85050288	河内川	85052016	家下川	85053003	堀川	85054037	柿具川
85050289	大河内川	85052017	青木川	85053004	荒子川	85054038	阿寺川
85050290	坂宇場川	85052018	巴川	85053011	内津川	85054039	
85050301	槻ノ木川	85052019	安永川	85053013	八田川	85054040	
85050302	嶋岩川	85052020		85053014	五桑川	85054041	殿小川
85050303	丸生戸川	85052021	市木川	85053015	水場川	85054042	伊那川
85050304	大川	85052022	竜川	85053016	地蔵川	85054043	荻原沢
85050305		85052023	西中山川	85053017	大山川	85054044	滑川
85050306	東俣川	85052024	カ石川	85053018	新堀川	85054045	小川
85050307	砥川	85052025	飯野川	85053019	うぐい川	85054046	中沢
85050308	深沢川	85052026	犬伏川	85053020	水野川	85054047	十王沢川

85054048	板橋沢	85054186	兵衛谷	85054277	上小谷	85055033	尾蔵谷
85054049	王滝川	85054187	岩崎谷	85054278	白谷川	85055034	ええんだに
85054050	八沢川	85054188	阿多粕谷	85054279	水無沢	85055035	白谷川
85054051	黒川	85054189	牛牧谷	85054280	五味沢	85055036	シツ谷
85054052	熊沢川	85054190		85054281	幸沢川	85055037	西谷川
85054053	正沢川	85054191		85054282	西洞川	85055038	漆谷川
85054054	無佐沢川	85054192	長曾川	85054283	上小川	85055039	鬼生谷川
85054055	外洞川	85054193		85054284		85055040	磯谷川
85054056	笹川	85054194	濁川	85054285	一位谷	85055041	扇谷川
85054061	野上川	85054195	永田川	85054286	上田俣谷	85055042	西赤谷
85054062	砂ヶ瀬川	85054196	飯沼川	85054287	秋神川	85055043	ヒン谷
85054063		85054197	岩村川	85054288	鈍引川	85055044	道谷
85054064	菅川	85054198	寺川	85054289		85055045	赤谷
85054065	塩沢	85054199	富田川	85054290	西洞川	85055046	天王川
85054066	木曾川	85054200	飯羽間川	85054291	前越谷	85055111	桑原川
85054099	郷瀬川	85054201		85054292	徳河谷	85055112	
85054111	矢戸川	85054202	阪本川	85054293		85055113	水門川
85054112	丸山川	85054203	妻島川	85054294		85055114	多度川
85054113	姫川	85054204	狩宿川	85054295	道後谷	85055115	
85054114	久々利川	85054205		85054296	塩蔵川	85055116	
85054115	大森川	85054206	長根川	85054297	黍生川	85055117	
85054116		85054207	柏原川	85054299	布川	85055118	羽根谷
85054117		85054208		85054300	内ヶ谷川	85055119	五三川
85054118		85054209	横川	85054301	内ヶ谷川	85055120	徳田谷
85054119	津橋川	85054210	黒川谷	85054302	幕岩川	85055121	小倉谷
85054120	雄島川	85054211		85054303	奥峰沢	85055122	金草川
85054121		85054212	白谷	85054305	小野日陰谷	85055124	藤古川
85054122	水無瀬川	85054213	東股谷	85054306	イラス谷	85055125	今須川
85054123	蛇ヶ谷	85054214	井出ノ小路谷	85054307		85055126	鍛冶屋川
85054124	神淵川	85054215	高樽谷	85054308	葛谷	85055127	大洞谷
85054125	間見川	85054216		85054309	白谷	85055128	
85054126	奥田川	85054217	四ツ目川	85054310	眞俣谷	85055129	東谷川
85054127	八日市川	85054218	正ヶ根谷	85054311	イズミ谷	85055130	赤尾川
85054128	葉津川	85054219	落合川	85054312	与十郎谷	85055131	幾里谷
85054129	本谷	85054220		85054313	下呂俣谷	85055132	幾里谷
85054130	葛屋川	85054221	温川	85054314	若楯谷	85055133	水門川
85054131	岩井谷	85054222	塚野川	85054315	焼棚沢	85055134	中之江川
85054132	白川	85054223		85054316	干沢	85055135	水門川
85054133	東洞	85054224	額付川	85054317		85055136	くさぎがわ
85054134	赤川	85054225	南沢	85054331	松谷	85055137	杭瀬川
85054135	東谷	85054226	欄川	85054332	一梨谷	85055138	小畑川
85054136	黒川	85054227		85054333	小原川	85055139	相川
85054137	鱒淵川	85054228	下山沢	85054334	無数河川	85055140	色目川
85054138		85054229	南沢	85054335	八尺川	85055141	東中之江川
85054139		85054230	上山沢	85054336	口有道谷	85055142	ゆのざわ
85054140		85054231	岩倉川	85054337	大坊本谷	85055143	いけぐちがわ
85054141	左広川	85054232	樽ヶ沢	85054338	甲谷	85055144	東川
85054142		85054233	北沢	85054339	青屋川	85055145	大谷川
85054143	大明神川	85054234	浦川	85054340	九蔵川	85055146	泥川
85054144		85054235	越百川	85054341	青屋川	85055147	
85054145	西股谷	85054236		85054342	岩井谷	85055148	
85054146	宇津尾谷	85054237	ヶサ沢	85054343	長倉本谷	85055149	
85054147	久須田川	85054238	東川	85054344	九蔵本谷	85055150	岩手川
85054148	土京川	85054239	北股沢	85054345	小俣谷	85055151	
85054149	佐見川	85054240	黒沢	85054346	飛驒川	85055152	三水川
85054150	菅田川	85054241	中沢川	85054347	阿多野郷川	85055153	
85054151	馬瀬川	85054242	入川	85054348	濁川	85055154	管瀬川
85054152	横谷川	85054243	本洞川	85054349	本谷	85055155	管瀬川
85054153	戸川	85054244	西野川	85054350	益田川	85055156	
85054154	ヨマセ洞	85054245	末川	85054351	枯尾沢	85055157	明谷
85054155	和良川	85054246	白川	85054352	池ノ沢	85055158	岐礼谷
85054156	弓掛川	85054247	白川	85054353	濃ヶ池川	85055159	
85054157	里谷	85054248	湯川	85054500	新境川	85055160	根尾東谷川
85054158	黒石谷	85054249	鹿ノ瀬川	85054501	大安寺川	85055161	水鳥谷
85054160	家谷川	85054250		85054502	迫間川	85055162	根尾西谷川
85054161	日出雲川	85054251	西野川	85054503	一之谷	85055163	とちゅうがわ
85054162	和良川	85054252	冷川	85054504	福田川	85055164	能郷谷
85054163	オンボ谷	85054253		85054600	新郷瀬川	85055165	根尾西谷川
85054164	鬼谷川	85054254	西野川	85055001	揖斐川	85055166	黒津谷
85054165		85054255	西又川	85055011	長良川	85055167	
85054166		85054256	藤沢川	85055012	大山田川	85055168	河内谷
85054167	門和佐川	85054257	把之沢川	85055013		85055169	岩ノ子谷
85054168	久野川	85054259	髭沢川	85055014	脇江川	85055170	
85054169	竹原川	85054260	皆沢	85055015	大江川	85055171	初鹿谷
85054170	輪川	85054261	畑福沢	85055016	中江川	85055172	足打谷
85054171	乗政川	85054262	樽沢	85055017	山除川	85055173	野原谷
85054172	アタノ谷	85054263	瀬戸川	85055018	津屋川	85055174	高橋谷川
85054173	桜洞谷	85054264	大又川	85055019	大樽川	85055175	表川
85054174	山之口川	85054265	溝口川	85055020	牧田川	85055176	西谷
85054175	カジャ谷	85054266	鈴ヶ沢	85055022	中須川	85055177	長谷川
85054176	大ヶ洞川	85054267	うぐい川	85055023	平野井川	85055178	寒谷
85054177	大島谷	85054268	小俣川	85055024	根尾川	85055179	白川
85054178	小坂川	85054269	濁川	85055025	桂川	85055180	坂内川
85054179	大萱谷	85054270	伝上川	85055026	粕川	85055181	深谷
85054180	大洞川	85054271	下黒沢	85055027	飛鳥川	85055182	広瀬又
85054181	鹿山節谷	85054272	白川	85055028	月尾谷	85055183	黒谷
85054182	小坂川	85054273		85055029	日坂川	85055184	大谷川
85054183	小黒川	85054274	上黒沢	85055030	坂内川	85055185	境川
85054184	榎谷	85054275	土浦沢	85055031	観谷	85055186	荒田川
85054185	カラ谷	85054276	箱谷	85055032	原谷	85055189	

85055190 論田川	85055280 大谷川	85057124	85276011 ぼう僧川
85055191 犀川	85055282 今川	85058001 櫛田川	85276012 前川
85055192 五六川	85055283 浅又川	85058002 祓川	85276013 原野谷川
85055193 中川	85055284 八草川	85058011 孫川	85276014 敷地川
85055194	85055285 大洞川	85058012 佐奈川	85276015 吉川
85055195	85055286 甘屋川	85058013 六呂木川	85276016 三倉川
85055196 伊自良川	85055287	85058014 朝柄川	85276017 瀬入川
85055197 板屋川	85055289 中之保川	85058015 朝柄川	85276111 磐田田中川
85055198	85055290 小那比川	85058016	85276112
85055199	85055291 三ツ谷川	85058017 風呂屋川	85276113 小笠沢川
85055200	85055292 神奈良川	85058018 仁柿川	85276114 法多沢川
85055201 鳥羽川	85055293	85058019 相津川	85276115 宇刈川
85055202	85055294 大洞谷	85058020 西谷川	85276116 沖之沢川
85055203 石田川	85055296 気良川	85058021 柄川	85276117 逆川
85055204	85055297	85058022 一之瀬川	85276118 倉真川
85055205	85055298 奥長尾川	85058023	85276119 垂木川
85055206 山田川	85055299 前谷川	85058024 庄司谷川	85276120 家代川
85055207 津保川	85055300 大洞川	85058025 奥出川	85276121 西ノ谷川
85055208 響野川	85055301 小洞川	85058026 柄子谷川	85276122 今ノ浦川
85055209 蜂屋川	85055302 切立川	85058027	85276123 倉西川
85055210 川浦川	85055303 八百僧谷	85058028 湯谷川	85276124 古川
85055211 小野川	85055304 猪洞川	85058029 蓮川	85276125 安久路川
85055212 武権川	85055305 鷺見川	85058030	85276126 中沢川
85055213	85055306 中村川	85058031 名倉谷川	85276127 一宮川
85055214 椿谷	85055307 かます谷	85058032 唐谷川	85276128 伏間川
85055215	85055308 東大江川	85058033 布引谷川	85276129 葛布川
85055216 神崎川	85055309 西大江川	85058035 蓮川	85276130 大府川
85055217 円原川	85055310 寒水川	85058036 江馬小屋川	85276131
85055218 渡来川	85055500	85058037 青田川	85276132
85055219 板取川	85055501	85058111	85276133 倉真川
85055220 片知川	85055502 大江川	85058112 横谷川	85276134 掛川滝ノ谷川
85055221	85056001 鈴鹿川	85058113	85276135 初馬川
85055222 乙狩川	85056002 すすかはがわ	85058114 神名原川	85276136
85055223 寺尾谷川	85056011 足見川	85058115 東又川	85276137
85055224 菅谷川	85056012 鎌谷川	85058116 月出川	85276138 小藪川
85055225 柿野川	85056013 内部川	85058117 柄谷川	85276139 蟹田川
85055226 東洞谷	85056014 浪瀬川	85058118 舟戸川	85276500 逆川
85055227 高賀川	85056015 浦川	85058119 太良木川	85277001
85055228 タラガ谷	85056016 椎山川	85058120 中の谷川	85277011 新川
85055229 松谷洞	85056017 芥川	85058121 蓮川	85277012 伊佐地川
85055230 大谷	85056018 安楽川	85058122 宮ノ谷	85277013 和知大谷川
85055231 岩本洞	85056019 椋川	85058123 宮の谷川	85277014 都田川
85055232 新谷	85056020	85058124 佐奈川	85277015
85055233 川浦谷川	85056021 小野川	85058125 木樫川	85277016 今川
85055234 明石谷	85056022 中津川	85058126 南俣川	85277017 入出太田川
85055235 海ノ溝谷	85056023 加太川	85059001 宮川	85277018 笠子川
85055236 西ヶ洞谷川	85056024 出雲谷川	85059002 五十鈴川	85277019 九領川
85055237 門原川	85056025 加太川	85059003 五十鈴川	85277111 堀留川
85055238 杏谷	85056026 神武谷川	85059011 汁谷川	85277112
85055239 祖父川	85056027 内部川	85059012 横輪川	85277113 東神田川
85055240 水成川	85056111 御幣川	85059013 一之瀬川	85277114 花川
85055241 武権倉川	85056112 鍋川	85059014 濁川	85277115 井伊谷川
85055242 船山谷	85056113 八島川	85059015 注連指川	85277116 神宮寺川
85055243 大原川	85056114 亀瀬川	85059016 尾合川	85277117 灰ノ木川
85055244 釜ヶ谷	85056115 前田川	85059017 藤川	85277118 おそ瀬川
85055245 粥川	85056116 宮川	85059018 勢田川	85277119 都筑大谷川
85055246	85056117 亀田川	85059019 大内山川	85277120
85055247 白谷	85056118 源明川	85059020 浦谷川	85277121
85055248 那比川	85056119 安楽川	85059021 圃川	85277122 宇利山川
85055249 新宮川	85056120 鈴鹿川	85059022 栗谷川	85277123 釣橋川
85055250 亀尾島川	85057001 雲出川	85059023 島谷	85277124
85055251 大板谷	85057002 雲出古川	85059024 春日谷	85277126 日比沢川
85055252 内ヶ谷川	85057003 碧川	85059025 大熊谷	85277127 西神田川
85055253 千谷	85057010 垣内川	85059026 松原谷川	85278001
85055254 安久田川	85057011 中村川	85059027 大和谷川	85278002 猿渡川
85055255 吉田川	85057012 波瀬川	85059028 父ヶ谷川	85278003
85055256 小駄良川	85057013 蛇川	85059029 美濃谷川	85278004 逢妻川
85055257 神路川	85057014 長野川	85059030 うぐい谷	85278005 境川
85055258 落部谷川	85057015 三ヶ野川	85059033 西ノ谷川	85278006 五ヶ村川
85055259 栗巢川	85057016 大村川	85059034 西ノ谷川	85278007
85055260 古道川	85057017 弁天川	85059035 西ノ谷川	85278011 割目川
85055261 古道川	85057018 山田野川	85059036 垣外俣谷	85278012 逢妻男川
85055262 小間見川	85057019 藤川	85059037 朝熊川	85278013 恩田川
85055263 大間見川	85057020 八手俣川	85059038 島路川	85278014 発杭川
85055264 牛道川	85057021 神河川	85059111 西山川	85278015 茶屋川
85055265 阿多岐川	85057022 伊勢地川	85059112 小萩川	85278016 明德寺川
85055266	85057023 坂本川	85059113 奥河内川	85278017 岡田川
85055267 板倉川	85057111 駒返川	85059114 注連小路川	85278018 石ヶ瀬川
85055268 神又川	85057112	85059115 古和河内川	85278019
85055269 大松尾谷	85057113 岩倉川	85059116 笠木川	85278020 正戸川
85055270 中ツ又谷	85057114 飯福田川	85059117 三ヶ野川	85278021 井堰川
85055271	85057115 柚原川	85059118 唐子川	85278022 若王子川
85055272	85057116 桂畑川	85059119 坂ノ谷	85278023 前川
85055273 相谷	85057117 柳原川	85059122 柄古川	85278024 小石川
85055274 赤谷川	85057118 かよう川	85059123 不動谷川	85278025 逢妻女川
85055275 糸貫川	85057119	85059124 梅ヶ谷川	85278046 皆瀬川
85055276 押又谷	85057120	85059125 堂倉谷川	85278047 下り松川
85055277 ねぎ谷	85057121	85059126 桑木谷川	85278111 吹戸川
85055278 平瀬	85057122	85059500 粟ノ谷	85278112 石ヶ瀬川
85055279 曾部地川	85057123 立川川	85276001 太田川	85279001 日光川

85279011	戸田川	85553051	佐ヶ野川	85555111		85558015	愛宕川
85279012	大江用水	85553052	堰口川	85555201	おさがわ	85558016	金剛川
85279013	蟹江川	85553053	青野川	85556001	柳生川	85558017	笹苗川
85279014	宝川	85553195	糸川	85556002	梅田川	85558018	大堀川
85279015	善太川	85553196	初川	85556003	紙田川	85558019	外城田川
85279016	三宅川	85553197	新中川	85556004	蜷川	85558031	田光川
85279017	領内川	85553198	和田川	85556005	汐川	85558032	焼合川
85279018	光堂川	85553199	大川	85556006	今池川	85558033	竹谷川
85279019	野府川	85553201	差田川	85556007	池尻川	85558034	矢合川
85279020	福田川	85553202	稲梓川	85556008		85558035	金湫川
85279111	小切戸川	85553203	奥原川	85556009		85558036	鳥井戸川
85279112	新堀川	85553204	河津川	85556010	新堀川	85558037	鹿化川
85279500	目比川	85553205		85556011	免々田川	85558038	毛無川
85280001	員弁川	85553206		85556012	天白川	85558039	横川
85280011	嘉例川	85553500	岩科川	85556013	佐奈川	85558040	前田川
85280012	弁天川	85553501	一条川	85556014	白川	85558041	ふみがわ
85280013	三狐子川	85554004	成案寺川	85556015	御津川	85558042	美濃屋川
85280014	養父川	85554005		85556016	紫川	85558043	穴倉川
85280015	藤川	85554006		85556017	西田川	85558044	滝川
85280016	山神川	85554007	由比川	85556018	落合川	85558045	天神川
85280017	戸上川	85554008		85556019	拾石川	85558046	月見川
85280018	宇賀川	85554009	興津川	85556020	八幡川	85558047	堀坂川
85280019	明智川	85554010	波多打川	85556021		85558048	阪内川
85280020	源太川	85554011	庵原川	85556022	矢崎川	85558049	名古屋川
85280021	相場川	85554012	巴川	85556023	蜷川	85558050	剛勢々川
85280022	山田川	85554013	長沢川	85556024	新川	85558051	
85280023	鎌田川	85554014	浜川	85556025	高浜川	85558052	我賀浦川
85280024	真名川	85554015	小坂川	85556031	内張川	85558053	黒首川
85280025		85554016	瀬戸川	85556032	精進川	85558201	
85280026	多志田川	85554017	小石川	85556033	境川	85558202	
85280027	青川	85554018	黒石川	85556034	浜田川	85558203	杉谷川
85280111	源太川	85554019	木屋川	85556035	西ノ川	85558204	北大谷川
85280112	山田川	85554020	板山川	85556036		85558205	大谷川
85280113		85554021	坂口谷川	85556037		85558206	岩内川
85280116	二之瀬川	85554022	勝間田川	85556038	帯川	85558207	北高座原川
85280117	田切川	85554023	萩間川	85556039	西古瀬川	85559003	堀通川
85280118	荒田川	85554024		85556040	音羽川	85559004	加茂川
85280119	二之瀬川	85554026	湯日川	85556041	朝鮮川	85559005	磯部川
85280120	貝野川	85554046		85556042	長田川	85559006	池田川
85280121	悟入谷川	85554047	小河内川	85556043	稗田川	85559007	前川
85280124	員弁川	85554048	中河内川	85556201	山陰川	85559008	奥の野川
85280125		85554049	布沢川	85556202	半場川	85559009	迫子川
85280126		85554050	黒川	85557001	稗田川	85559010	松山路川
85280127		85554051	石沢川	85557002	阿久比川	85559011	南張川
85553001	陸野川	85554052	庵原川	85557003	神戸川	85559012	
85553002	西浦河内川	85554053	大沢川	85557004	石川	85559013	泉川
85553003		85554054	山原川	85557005	堀川	85559014	五ヶ所川
85553004	古宇川	85554056	塩田川	85557006	新川	85559015	伊勢路川
85553005	戸田大川	85554057		85557007	布土川	85559016	大江川
85553006	小土肥大川	85554058	巴川	85557008	新江川	85559017	東宮川
85553007	山川	85554059	朝比奈川	85557009	大川	85559018	河内川
85553008		85554060	六間川	85557010		85559019	伊勢地川
85553009	宇久須川	85554061	内瀬戸谷川	85557011	内海川	85559020	村山川
85553010		85554062	谷稲葉川	85557012	山王川	85559021	古和川
85553011	仁科川	85554063	滝ノ谷川	85557013	稲早川	85559022	加茂川
85553012	那賀川	85554065		85557014	矢田川	85559034	鳥羽河内川
85553013	青野川	85554066		85557015	日長川	85559035	鈴串川
85553014	大賀茂川	85554067	三栗川	85557016	信濃川	85559036	野川
85553015	稲生沢川	85554068	菅ヶ谷川	85557017	大田川	85559037	山田川
85553016	河津川	85554069	白井川	85557018	天白川	85559038	
85553017	田尻川	85554070		85557019	山崎川	85559039	押淵川
85553018		85554071		85557022	大江川	85559040	押淵川
85553019	白田川	85554072		85557023	筏川	85559201	
85553020	濁川	85554215	中一色川	85557024	鍋田川	85559202	野川
85553021	大川川	85554216	樽川	85557031		85559203	齊田川
85553022	草崎川	85554217		85557032	矢勝川	85559204	
85553023		85554218		85557033		8560001	奥川
85553024	伊東大川	85554219	草薙川	85557034	前山川	8560002	片上川
85553025	宮川	85554220	吉田川	85557035		8560003	赤羽川
85553026		85554221		85557036	扇川	8560004	
85553027	鳥川	85554222	葉梨川	85557037		8560005	船津川
85553028	中川	85554223	迴沢川	85557038	岩崎川	8560006	銚子川
85553029	熱海宮川	85554224	矢倉沢	85557039	植田川	8560007	中川
85553031		85554225	野田沢川	85557042	鍛冶屋川	8560008	矢ノ川
85553032		85554226	青羽根川	85557043	鶴戸川	8560009	八十川
85553033		85554227	湯沢川	85557201		8560010	古川
85553034	大久須川	85554500	志太田中川	85558001	朝明川	8560011	逢川
85553035	白川	85554501	岡部川	85558002	海蔵川	8560012	湊川
85553036		85554502	滝沢川	85558003	三滝川	8560013	里川
85553037	船田川	85555002	新野川	85558004	天白川	8560014	熊野宮川
85553038	明伏川	85555003	竜今寺川	85558005	金沢川	8560015	西郷川
85553039	持草川	85555004	東大谷川	85558006	堀切川	8560016	井戸川
85553040	鯉名川	85555005	弁財天川	85558007	中ノ川	8560017	志原川
85553042	池代川	85555007	馬込川	85558008	田中川	8560018	市木川
85553043	二条川	85555031	浜岡朝比奈川	85558009	志登茂川	8560019	尾呂志川
85553046		85555032	西大谷川	85558010	安濃川	8560020	井田川
85553047	稲生沢川	85555033	西大谷川	85558011	岩田川	8560021	神内川
85553048	川久保川	85555034		85558012	相川	8560031	三戸川
85553049	寺田川	85555035	芳川	85558013	三渡川	8560032	
85553050	萩ノ入川	85555036	御陣屋川	85558014	阪内川	8560033	往古川

85560034	大船川	86060145	峠ヶ鼻川	86061136	山田川	86061226	園部川
85560035	大河内川	86060146	友瀬川	86061137	山辺川	86061227	陣田川
85560036	又口川	86060147		86061138	田尻川	86061228	半田川
85560037	岩井谷川	86060148		86061139	大川	86061229	本梅川
85560038	銚子川	86060149	猪鼻川	86061140	日下川	86061230	八田川
85560039	産田川	86060150	井尻川	86061141	初谷川	86061231	音羽川
85560040		86060151	東又川	86061142	佐保川	86061232	奥山川
85560041	阪本川	86060152	伊路屋川	86061143	箕川	86061233	胡麻川
85560201	銚子川	86060153	西坂川	86061144	川合裏川	86061234	田原川
85560202		86060154	向田川	86061145	東掛川	86061235	志和賀川
85560203	古和谷川	86060155	西方川	86061146	旧淀川（大川）	86061236	木住川
85560204	クチスボ谷川	86060156	小呂川	86061147	寝屋川	86061237	中世木川
85560205	京良谷	86060157	八田川	86061148	第二寝屋川	86061238	明石川
85560206	柳ノ谷	86060158	井根川	86061149	城北川	86061239	熊田川
85560207	尾呂志川	86060159	浅原川	86061150	平野川分水路	86061240	細野川
85560208	片山川	86060160	畑口川	86061151	平野川	86061241	芦見谷川
86060001	由良川	86060161	木住川	86061152	西三莊水路	86061242	細野川
86060011	八戸地川	86060162	睦志川	86061153	寝屋川道水路	86061243	田尻谷川
86060012	真壁川	86060163	草壁川	86061154	古川	86061244	弓削川
86060013	久田美川	86060164	古和木川	86061155	鍋田川	86061245	小塩川
86060014	富室川	86060165	稲早谷川	86061156	権現川	86061246	灰屋川
86060015	岡田川	86060166	賀美川	86061157	清滝川	86061247	片波川
86060016	宇谷川	86060167	畑川	86061158	誠良川	86061248	別所川
86060017	松川	86060168	美勢川	86061159	寝屋川	86061249	寺谷川
86060018	田中川	86060169	須知川	86061160	恩智川	86061250	能見川
86060019	宮川	86060170	曾根川	86061161	芥川	86061251	海老谷川
86060020	藤原川	86060171	藤坂川	86061162	番田水路	86061252	百井川
86060021	尾藤川	86060172	水呑川	86061163	女瀬川	86061253	
86060022	在田川	86060173	西河内川	86061164	田能川	86061254	古川
86060023	谷河川	86060174	安井谷川	86061165	芥川	86061255	井川
86060024	六日川	86060175	砂木谷川	86061166	天野川	86061256	名木川
86060025	花倉川	86060176	西川	86061167	北川	86061257	古川
86060026	大呂川	86060177	下谷川	86061168	前川	86061258	山科川
86060027	牧川	86060178	山森川	86061169	戎川	86061259	旧安祥寺川
86060028	和久川	86060179	能見川	86061170	檜尾川	86061260	山科川
86060029	法川	86060180	小島川	86061171	穂谷川	86061261	安祥寺川
86060030	土師川	86060181	中ノ谷川	86061172	船橋川	86061262	弥陀次郎川
86060031	大谷川	86060182	佐々里川	86061173	水無瀬川	86061263	戦川
86060032	相長川	86060183	榎原川	86061174	桂川	86061264	志津川
86060033	荒倉川	86060190	額田川	86061175	宇治川	86061265	池尾川
86060034	犀川	86060191	末川	86061176	木津川	86061266	田原川
86060035	安場川	86060192	東川	86061177	大谷川	86061267	田原川
86060036	八田川	86060193	大油川	86061178	防賀川	86061268	犬打川
86060037	田野川	86061001	淀川（新淀川）	86061179	小泉川	86061269	田原川
86060038	上林川	86061002	神崎川	86061180	小畑川	86061270	大澤寺川
86060039	乙味川	86061003	神崎川	86061181	善峰川	86061271	
86060040	高屋川	86061004	庄下川	86061182	洛南9号水路	86061272	笠取川
86060041	上和知川	86061005	旧淀川（安治川）	86061183	西羽東師川	86061273	瀬田川
86060042	川谷川	86061006	木津川	86061184	鴨川	86061274	
86060043	棚野川	86061007	尻無川	86061185	西高瀬川	86061275	大石川
86060044	原川	86061008	正蓮寺川	86061186	堀川	86061276	奥山田川
86060045	深見川	86061011	淀川	86061187	東高瀬川	86061277	信楽川
86060046	知見谷川	86061012	西島川	86061188	七瀬川	86061278	大戸川
86060047	河内谷川	86061013	左門殿川	86061189	高瀬川	86061279	天神川
86060048	佐々里川	86061014		86061190	白川	86061280	
86060049	榎倉谷川	86061015	猪名川	86061191	高野川	86061281	
86060111	池田川	86061016	旧猪名川	86061192	音羽川	86061282	田代川
86060112	平川	86061017	天竺川	86061193	岩倉川	86061283	
86060113	下見谷川	86061018	高川	86061194	長代川	86061284	馬門川
86060114	長谷川	86061019	糸田川	86061195	鴨川	86061285	隼人川
86060115	滝川	86061020	安威川	86061196	祖父谷川	86061286	岩倉川
86060116	雲原川	86061021	昆陽川	86061197	中津川	86061287	
86060117	北原川	86061022		86061198	鞍馬川	86061288	信楽川
86060118	佐々木川	86061023	旧淀川（堂島川）	86061199	静原川	86061289	寺谷川
86060119	宮垣川	86061024	道頓堀川	86061200	貴船川	86061290	中手川
86060120	畑川	86061025	住吉川	86061201	新川	86061291	神有川
86060121	小畑川	86061112	藻川	86061202	天神川	86061292	大戸川
86060122	千原川	86061113	千里川	86061203	御室川	86061293	流谷川
86060123	直見川	86061114	駄六川	86061204	有栖川	86061294	千丈川
86060124	鷗谷川	86061115	江原川	86061205	保津川	86061295	三田川
86060125	弘法川	86061116	箕面川	86061206	清滝川	86061296	手原川
86060126	竹田川	86061117	最明寺川	86061207	真弓川	86061297	防賀川
86060127	大内川	86061118	余野川	86061208	桂川	86061298	天津神川
86060128	田野川	86061119	塩川	86061209	桂川	86061299	長谷川
86060129		86061120	芋生川	86061210	水尾川	86061300	青谷川
86060130	前山川	86061121	一庫・大路次川	86061211	鶴の川	86061301	普賢寺川
86060131		86061122	野尻川	86061212	西川	86061302	南谷川
86060132	鴨庄川	86061123	原川	86061213	年谷川	86061303	玉川
86060133	美和川	86061124	阿古谷川	86061214	雑水川	86061304	遠藤川
86060134		86061125	槻並川	86061215	菅我谷川	86061305	天神川
86060135	黒井川	86061126	正雀川	86061216	愛宕谷川	86061306	煤谷川
86060136		86061127	番田水路	86061217	七谷川	86061307	不動川
86060137	三井庄川	86061128	山田川	86061218	古川	86061308	鳴子川
86060138	平石川	86061129	大正川	86061219	大飼川	86061309	井關川
86060139	寺尾川	86061130	茨木川	86061220	山内川	86061310	山田川
86060140	川合川	86061131	下音羽川	86061221	法貴谷川	86061311	鹿川
86060141	細見川	86061132	栢原川	86061222	千々川	86061312	山松川
86060142	西松川	86061133	安威川	86061223	東所川	86061313	赤田川
86060143	台頭川	86061134	石澄川	86061224	三俣川	86061314	新川
86060144	中津戸川	86061135	一庫・大路次川	86061225	官山川	86061315	和東川

86061316	南川	86061407	奥山川	86061497	滝川	86061589	
86061317	中村川	86061408		86061498	杉谷川	86061590	宇曾川
86061318	小合谷川	86061409	相模川	86061499	磯尾川	86061591	
86061320	白砂川	86061410	柳川	86061500	佐治川	86061592	
86061321	安郷川	86061411		86061501	浅野川	86061594	
86061322	前川	86061412	四ッ谷川	86061502	大日川	86061595	
86061323	打滝川	86061413		86061503	大原川	86061596	
86061324	横川	86061414	大宮川	86061504	大橋川	86061597	
86061325	布目川	86061415	足洗川	86061505	樺野川	86061598	
86061326	深川	86061416	大正寺川	86061506		86061599	
86061327	深江川	86061417	雄琴川	86061507		86061600	犬上川
86061328	名張川	86061418	天神川	86061508	青野川	86061601	犬上川(北谷)
86061329	治田川	86061419		86061509		86061602	犬上川(南谷)
86061330	長谷川	86061420	真野川	86061510	稗谷川	86061603	
86061331	遅瀬川	86061421	平野川	86061511		86061604	
86061332	予野川	86061422		86061512		86061605	
86061333	笠間川	86061423	和邇川	86061513	和田川	86061606	
86061334	小波田川	86061424	喜撰川	86061514	田村川	86061607	芹川
86061335		86061425	天川	86061515	唐戸川	86061608	
86061336	宇陀川	86061426		86061516	山中川	86061609	
86061337	釜石川	86061427	野離子川	86061517	笹路川	86061610	
86061338	滝川	86061428	木戸川	86061518	音羽谷川	86061611	大洞谷
86061339	阿清水川	86061429		86061519	うぐい川	86061612	権現谷
86061340	西谷川	86061430	大谷川	86061520	白倉谷川	86061613	白谷
86061341	滝谷川	86061431	深谷	86061521	新家棟川	86061614	
86061342	室生川	86061432	大谷川	86061522		86061615	谷倉川
86061343	宇野川	86061433		86061523	日野川	86061616	
86061344	大野川	86061434		86061524	光善寺川	86061617	天野川
86061345	深谷川	86061435	滝川	86061525	祖父川	86061618	
86061346	天満川	86061436	鶴川	86061526		86061619	
86061347	内牧川	86061437	小田川	86061527	惣二郎川	86061620	
86061348	矢谷川	86061438	和田打川	86061528		86061621	丹生川
86061349	諸木野川	86061439	鴨川	86061529		86061622	
86061350	香酔川	86061440	八田川	86061530		86061623	宗谷川
86061351	芳野川	86061441	青井川	86061531		86061624	
86061352	母里川	86061442	安曇川	86061532	佐久良川	86061625	
86061353	四郷川	86061443		86061533		86061626	大谷川
86061354	宇賀志川	86061444		86061534		86061627	二郎九郎川
86061355	佐倉川	86061445		86061535		86061628	善光寺川
86061356	笠間川	86061446	北川	86061536		86061629	
86061357	中山川	86061447	麻生川	86061537		86061630	
86061358	本郷川	86061448	久多川	86061538		86061631	草野川
86061359	青蓮寺川	86061449	針畑川	86061539	出雲川	86061632	
86061360	折戸川	86061450	江賀谷川	86061540	砂川	86061633	
86061361		86061451	アシビ谷川	86061541	伯谷川	86061634	
86061362	山粕川	86061452	大見川	86061542		86061635	
86061363	桃俣川	86061453	田井川	86061543	北砂川	86061636	
86061364	花瀬川	86061454		86061544	南砂川	86061637	
86061365	菅野川	86061455	天川	86061545	西明寺川	86061638	姉川
86061366	小山川	86061456	今津川	86061546		86061639	草野川
86061367	大谷川	86061457	石田川	86061547		86061640	東俣谷川
86061368	西出川	86061458		86061548		86061641	
86061369	宮谷川	86061459	河合川	86061549		86061642	足俣川
86061370	柘植川	86061460	上郷川	86061550		86061643	
86061371	浅子川	86061461	境川	86061551		86061644	起し又川
86061372	服部川	86061462	百瀬川	86061552		86061645	瀬戸山谷
86061373	矢谷川	86061463	生来川	86061553		86061646	高時川
86061374	赤川	86061464	知内川	86061554		86061647	高時川
86061375	中野川	86061465	八王子川	86061555		86061648	摺墨川
86061376	馬野川	86061466	大浦川	86061556	蛇砂川	86061649	田川
86061377	左妻川	86061467	大川	86061557		86061650	
86061378	横野川	86061468		86061558		86061651	山田川
86061379	高尾川	86061469	狼川	86061559	大同川	86061652	中ノ谷
86061380	子延川	86061470	十禅寺川	86061560		86061653	杉野川
86061381	島の川	86061471	北川	86061561		86061654	須亦川
86061382	河合川	86061472	伯母川	86061562		86061655	リッカ谷川
86061383	頼田川	86061473	草津川	86061563		86061656	尾羽梨川
86061384	頼田川	86061474	美濃郷川	86061564	愛知川	86061657	針川
86061385	弘子川	86061475	天満川	86061565	加領川	86061658	
86061386	丸柱川	86061476	金勝川	86061566	棚上川	86061659	丁野木川
86061387	滝谷川	86061477	穴口川	86061567		86061660	大川
86061388	滝川	86061478	葉山川	86061568	和南川	86061661	赤川
86061389	愛田川	86061479	中ノ井川	86061569	洪川	86061662	勘定川
86061390	倉部川	86061480	堺川	86061570	愛知川	86061663	木代川
86061391	久米川	86061481	山賀川	86061571		86061664	南川
86061392	渋田川	86061482	守山川	86061572	神崎川	86061665	御池川
86061393	岩根川	86061483	法竜川	86061573	今川	86061666	
86061394		86061484	南流野洲川	86061574	駒川	86061800	野間川
86061395	矢田川	86061485	北流野洲川	86061575	長瀬川	86061801	平野川分水路
86061396	比目岐川	86061486	野洲川	86061576	五箇中水路	86061802	打上川
86061397	御代川	86061487		86061577	第二寝屋川	86061803	
86061398		86061488	落合川	86061578	楠根川	86061804	黒岩川
86061399	北川	86061489	広野川	86061579	長門川	86061805	
86061400		86061490	家棟川	86061582	恩智川	86061806	
86061401	川上川	86061491	思川	86061583	箕後川	86062001	大和川
86061402	前深瀬川	86061492		86061584	恩智川	86062011	西除川
86061403	老川川	86061493	由良谷川	86061585	玉串川	86062012	東除川
86061404		86061494	荒川	86061586	辻子谷	86062013	落堀川
86061405	柏尾川	86061495	袖川	86061587		86062014	石川
86061406	青山川	86061496	城川	86061588		86062015	原川

86062016	実盛川	86063025	八木川	86064043	倉町川	86065032	黒原川
86062017	信貴川	86063026	大屋川	86064044	遠阪川	86065033	三谷川
86062018	葛下川	86063027	米地川	86064045	稲土川	86065111	86065112
86062019	竜田川	86063028	石和川	86064046		86065112	86065113
86062020	佐味田川	86063029	糸井川	86064111	雲川	86065114	佐見川
86062021	富雄川	86063030	東河川	86064112		86065115	
86062022	岡崎川	86063032	与布土川	86064113	西川	86065116	古子川
86062023	曾我川	86063033		86064114	金剛寺谷川	86065117	小犬丸川
86062024	飛鳥川	86063034	安井川	86064115	志染川	86065118	河原山川
86062025	寺川	86063035	伊由谷川	86064116	志染川	86065119	谷川
86062026	佐保川	86063036	多々良木川	86064117	淡河川	86065120	芥木川
86062027	中川	86063037	神子畑川	86064118	脇川川	86065121	水谷川
86062028	布留川北流	86063038	田路川	86064119	小川川	86065122	八丈川
86062029	布留川	86063111	大浜川	86064120	湯谷川	86065123	赤西川
86062030	西門川	86063112	岩井川	86064121	美藁川	86065124	中音水川
86062031	纏向川	86063113	目坂川	86064122	美藁川	86065125	音水川
86062032	白河川	86063114	鎌谷川	86064123	北谷川	86065126	道谷川
86062033	芹井川	86063115	鎌谷川	86064124	下里川	86065127	東公文川
86062036	葛城川	86063116	穴見川	86064125	善坊川	86066001	紀の川
86062111	西除川	86063117	大岡川	86064126	鴨川	86066011	土入川
86062112	飛鳥川	86063118	知見川	86064127	普光寺川	86066012	鳴滝川
86062113	梅川	86063119	観音寺川	86064128	芥田川	86066013	千手川
86062114	太井川	86063120	田ノ口川	86064129		86066014	七瀬川
86062115	千早川	86063121	阿瀬川	86064130		86066015	住吉川
86062116	水越川	86063122	袴狭川	86064131		86066016	根来川
86062117	足谷川	86063123	菅川	86064132	鴨川	86066018	貴志川
86062118	千早川	86063124	谷山川	86064133	篠山川	86066019	前川
86062119	佐備川	86063125	奥山川	86064134	四斗谷川	86066020	海神川
86062120	天見川	86063126	畑川	86064135	三草川	86066021	佐川
86062121	天見川	86063127	奥矢根川	86064136	鹿野川	86066022	竜門川
86062122	加賀田川	86063128	河本川	86064137	大和川	86066023	松井川
86062123	竹田川	86063129	西谷川	86064138	仕出原川	86066024	中津川
86062124	熊谷川	86063130	太田川	86064139		86066025	名手川
86062125	滝川	86063131	佐々木川	86064140	安田川	86066026	名手谷川
86062126	井文字川	86063132	薬王寺川	86064141	愚出川	86066027	穴伏川
86062127	吐田川	86063133	唐川川	86064142	奥荒田川	86066028	堂田川
86062128	榑原川	86063134	坂野川	86064143	多田川	86066029	四色川
86062129	神田川	86063135	赤花川	86064144	八幡谷川	86066030	西谷川
86062130	芦川	86063136	小佐川	86064145	五ヶ野川	86066031	中谷川
86062131	沖台川	86063137	八木谷川	86064146		86066032	櫛谷川
86062132	高田川	86063138	出合川	86064147	三原北川	86066033	小黒谷川
86062133	太田川	86063139	建屋川	86064148	清住谷川	86066034	弁天谷川
86062134	高田川	86063140	建屋川	86064149		86066035	中谷川
86062135	甘田川	86063141		86064150	山田川	86066036	嵯峨谷川
86062136	葛城川	86063142	明延川	86064151	石戸川	86066037	田原川
86062137	土庫川	86063143	佐治見川	86064152		86066038	丹生川
86062138	安位川	86063144	若杉川	86064153		86066039	吉原川
86062139	兄川	86063145	八代川	86064154	大山川	86066040	山田川
86062140	柳田川	86063146	佐中川	86064155	宮田川	86066041	橋本川
86062141	水越川	86063147		86064156	小坂川	86066042	白猪谷川
86062142	百百川	86063148	粟鹿川	86064157	住吉川	86066043	櫛谷川
86062143	南太田川	86063149	磯部川	86064158	藤岡川	86066044	高橋川
86062144	住吉川	86063150	柴川	86064159	黒岡川	86066045	去年川
86062145	宮ノ前川	86063151	三保川	86064160	小枕川	86066046	落合川
86062146	高取川	86063152		86064161	尾根川	86066047	吉野川
86062147	万願寺川	86063153	日畑川	86064162	畑川	86066111	打手川
86062148	吉備川	86063500		86064163		86066112	高川
86062149	今木川	86064001	加古川	86064164	曾地川	86066113	山田川
86062150	冬野川	86064002	別府川	86064165	辻川	86066114	柘榴川
86062151	米川	86064011	別府川	86064166	高野川	86066115	丸田川
86062152	粟原川	86064012	白ヶ池川	86064167	粕井川	86066116	野田原川
86062153	藤井川	86064013	西川	86064168		86066117	梅本川
86062154	真面堂川	86064014	小川	86064169	水無川	86066118	真国川
86062155	珊瑚珠川	86064015	草谷川	86064170	篠見川	86066119	神路谷川
86062156	高瀬川	86064016	美藁川	86064171	藤坂川	86066120	本川
86062157	櫛川	86064017	桜谷川	86064172	屏風川	86066121	清川
86062158	菩提仙川	86064018	山田川	86064173	千鳥川	86066122	湯子川
86062159	五ヶ谷川	86064019		86064500	出合川	86066123	鳴子川
86062160	地藏院川	86064020	万勝寺川	86065001	摺保川	86066124	鳥子川
86062161	秋篠川	86064021	万願寺川	86065002	中川	86066125	西谷川
86062162	岩井川	86064022	東条川	86065011		86066126	重谷川
86062163	能登川	86064023	出水川	86065012	林田川	86066127	重谷川
86062164	菘川	86064024	千鳥川	86065014	中垣内川	86066128	日向谷川
86062165	菩提川	86064025	油谷川	86065015	栗栖川	86066129	西川
86062166	大池川	86064026		86065016	篠首川	86066130	西川
86063001	円山川	86064027	野間川	86065017	滝川	86066131	不動谷川
86063011	氣比川	86064028	杉原川	86065018	菅野川	86066132	三尾川
86063012	桃島川	86064029	比延谷川	86065019	伊沢川	86066133	菅瀬谷川
86063013	飯谷川	86064030	畑谷川	86065020	梯川	86066134	東谷川
86063014	大谿川	86064032	門柳川	86065021	塚谷川	86066135	北又川
86063015	来日川	86064033	篠山川	86065022	岡城川	86066136	清川
86063016	奈佐川	86064034	岩屋川	86065023	染河内川	86066137	東の川
86063017	金剛寺川	86064035	牧山川	86065024	引原川	86066138	丹生川
86063018	六方川	86064036	福田川	86065025	深河内川	86066139	丹生川
86063019	戸牧川	86064037	中河原川	86065026	福知川	86066140	古田川
86063020	出石川	86064038	柏原川	86065027	草木川	86066141	宗川
86063021	八代川	86064039	葛野川	86065028	阿舎利川	86066142	永谷川
86063022	稲葉川	86064040		86065029	公文川	86066143	桧川追川
86063023	三谷川	86064041		86065031	倉床川	86066144	紅葉川
86063024		86064042	芦田川				

86066145	長谷川	86067136	栗垣内谷	86068001	九頭竜川	86068170	榑谷川
86066146	笠木川	86067137	奴田谷	86068011	竹田川	86068171	水後川
86066147	脇川	86067138	武住谷	86068012	片川	86068172	扇川
86066148	八幡川	86067139	湯川川	86068013	七瀬川	86068173	朝日添川
86066158	寿命川	86067140	音無川	86068014	磯部川	86068174	保川
86066159	東浄川	86067142	三越川	86068015	ハヶ川	86068175	初河谷
86066160	西川	86067143	八木尾谷川	86068016	日野川	86068176	唐谷川
86066161	内の川	86067144	葛谷	86068017		86068178	久沢谷
86066162	宇智川	86067145	西川	86068018		86068179	荷暮川
86066163	宇智川	86067146	上湯川	86068019	永平寺川	86068180	根倉谷
86066164	トンボ川	86067149	今西川	86068020	犀川	86068181	林谷
86066165	秋野川	86067150	大谷	86068021	的川	86068182	田茂谷
86066166	左曾川	86067151	片川	86068022	河内川	86068183	狐川
86066167	八島川	86067152	山手川	86068023	岩屋川	86068184	末更毛川
86066168	越部川	86067153		86068024	皿川	86068185	志津川
86066169	馬佐川	86067154	芦廻瀬川	86068025	滝波川	86068186	
86066170	比曾川	86067155	大野川	86068026	暮見川	86068187	山内川
86066171	象の川	86067156	広尾谷	86068027	淀川	86068188	江端川
86066172	千股川	86067157	滝川	86068028	女神川	86068189	朝六川
86066173	志賀川	86067158	栗平川	86068029	赤根川	86068190	
86066174	嶽川	86067159	神納川	86068030	弁財天川	86068191	天王川
86066175	竜門川	86067160	榎谷	86068031	唐谷川	86068192	和田川
86066176	津風呂川	86067161	三田谷	86068032	旅塚川	86068193	
86066177	柳川	86067162	小井谷	86068033	打波川	86068194	越智川
86066178	小名川	86067163	月谷	86068034	大納川	86068195	
86066179	高見川	86067164	旭川	86068035	石徹白川	86068196	
86066180	鷺家川	86067165	瀬戸谷川	86068036	伊勢川	86068197	国成川
86066181	文殊川	86067166	長殿谷	86068037	久沢川	86068198	
86066182	白裏川	86067167	川原樋川	86068038	日ノ谷	86068199	浅水川
86066183	四郷川	86067168	赤谷	86068039	面谷川	86068200	
86066184	中井川	86067169	池津川	86068040	鹿谷川	86068201	穴田川
86066185	四郷川	86067170	北股川	86068111	兵庫川	86068202	鞍谷川
86066186	麦谷川	86067171	下谷	86068112		86068203	河和田川
86066187	谷尻川	86067172	川原樋川	86068113		86068204	
86066188	平野川	86067173	袿股川	86068114	宮谷川	86068205	天神川
86066189	高見川	86067174	熊野川	86068115	高間川	86068206	服部川
86066190	高原川	86067175	中原川	86068116	熊坂川	86068207	水間川
86066191	武木川	86067176	西之谷	86068117		86068208	月尾川
86066192	下多古川	86067177	九尾谷水流	86068118	田島川	86068209	吉野瀬川
86066193	井光川	86067178	五色谷川	86068119	五味川	86068210	大虫川
86066194	中奥川	86067179	深谷川	86068120		86068211	
86066195	上多古川	86067180	洞川	86068121		86068212	春日野川
86066196	伯母谷川	86067181	小泉川	86068122	底喰川	86068213	大塩谷川
86066197	吉野川	86067182	白倉川	86068123	足羽川	86068214	
86066198	吉野川	86067183	熊野川	86068124	荒川	86068215	清水川
86066199	奥玉谷	86067184	弥山川	86068125	一乗谷川	86068216	牧谷川
86066200	三之公川	86067185	小原川	86068126		86068217	金粕川
86066201	本沢川	86067186	入谷	86068127	芦見川	86068218	奥野々川
86066202	黒石谷	86067187	小原川	86068128	羽生川	86068219	阿久和川
86066203	白倉又谷	86067188	平谷川	86068129		86068220	湯尾谷川
86066204	黒倉又谷	86067189	四滝谷川	86068130	上味見川	86068221	田倉川
86066500	春日川	86067190	塩谷	86068131		86068222	多留美川
86066501	音無川	86067191	板屋川	86068132	部子川	86068223	高倉谷川
86067001	熊野川	86067192	矢倉川	86068133	稗田川	86068224	大鶴目谷
86067011	市田川	86067193	玉置川	86068134	海水川	86068225	鹿蒜川
86067012	相野谷川	86067195	葛川	86068135	温見川	86068226	二ツ尾川
86067013	高田川	86067196	熊谷	86068136	魚見川	86068227	孫谷川
86067014	西谷	86067197	立合川	86068137		86068228	榎尾谷
86067015		86067198		86068138	割谷川	86068229	美土呂川
86067016	田長谷	86067199	赤木川	86068139	白倉谷	86068230	宇津尾谷
86067017	立間戸谷	86067200	四ノ川	86068140		86068231	滝ヶ谷川
86067018	赤木川	86067201	尾川川	86068141	真名川	86068232	広谷川
86067019	天瀬谷川	86067202	小又川	86068142	雲川	86068233	南河内川
86067020	楊枝川	86067203	神ノ上川	86068143		86068234	
86067021	熊野川	86067204	大又川	86068144	熊河川	86068235	
86067022	北山川	86067205	湯の谷川	86068145	笹生川	86068236	岩谷川
86067111		86067206	小又川	86068146	小沢川	86068237	
86067112	那智川	86067207	西谷川	86068147	蠅帽子川	86068238	
86067113	相野川	86067208	西ノ川	86068148		86068500	籠掛川
86067114	相野谷川	86067209	奥地川	86068149		86069001	北川
86067115	桑木谷	86067210	池郷川	86068150	清滝川	86069011	江古川
86067116	口高田川	86067211	東ノ川	86068151	木瓜川	86069012	多田川
86067117	里高田川	86067212	古川	86068152		86069013	遠敷川
86067118	内鹿野川	86067213	備後川	86068153		86069014	野木川
86067120	谷口谷	86067214	前鬼川	86068154		86069015	
86067121	和田川	86067215	白川又川	86068155	野津又川	86069016	鳥羽川
86067122	奥山谷	86067216	大黒構谷	86068156		86069017	河内川
86067123	小原谷	86067217	中ノ又谷	86068157	牛ヶ谷川	86069018	天増川
86067124	赤木川	86067218	水晶谷	86068158	杉山川	86069019	寒風川
86067125	東の川	86067219	岩屋谷	86068159	奥河内谷	86069111	松永川
86067126	滝本川	86067220	小椽川	86068160	浄土寺川	86069112	
86067127	篠尾川	86067221	小谷川	86068161		86281001	矢田川
86067128	小井谷川	86067222	天ヶ瀬川	86068162	嵐谷	86281011	久須部川
86067129	いらはら川	86067223	南股谷	86068163		86281012	
86067130	津荷谷川	86067224	葦尾谷川	86068164	美濃又川	86281013	山田川
86067131	大津荷谷川	86067225	十九良谷	86068165	谷山川	86281014	湯舟川
86067132	請川谷川	86067226	高山谷	86068166	早稲谷	86281015	熊波川
86067133	大塔川	86067227	黒蔵谷	86068167	智奈洞谷	86281016	久須部川
86067134	皆瀬谷川	86067228	笹ノ瀬川	86068168	三面谷	86281111	昆陽川
86067135	四村川	86067229	中小屋谷	86068169	俵谷	86281112	谷入川

86281113 作山川	86285115 大富川	86288017 鉛山谷川	86561034 助高川
86281114 大野川	86285116 秋里川	86288018 内の井川	86561035 黒河川
86281115 大谷川	86285117 大日山川	86288019 西谷川	86561036 小河川
86282001 武庫川	86285118 幕山川	86288020 石船川	86561037 五位川
86282011 仁川	86285119 須安川	86288021 鍛冶屋川	86561038 奥麻生川
86282012 天王寺川	86285120 桜山川	86288022 中川	86561039 三味線川
86282013	86285121 江川	86288023 生馬川	86561040 横谷川
86282014 逆瀬川	86285122 西河内川	86288111 板木川	86561041 能登又谷
86282015	86285123 淀川	86288112 小川谷川	86561042
86282016 太多田川	86285124 金近川	86288113 高原谷川	86561043 はす川
86282017 名塩川	86285125 長谷川	86288114 熊野川谷川	86561044
86282018 波豆川	86285126 庵川	86288115 内井川谷	86562001 大豊川
86282019 船坂川	86285127 滝谷川	86289001 日置川	86562002 神子川
86282020 有馬川	86285128 弦谷川	86289011 深谷	86562003 大手川
86282021 山田川	86285129 角亀川	86289012 三ヶ川	86562004 野田川
86282022 池尻川	86285130 本郷川	86289013 城川	86562005 男山川
86282023 青野川	86285131 添谷川	86289014 深谷川	86562006 三田川
86282024 内神川	86285132 矢野川	86289015 将軍川	86562007 畑川
86282025 相野川	86285133 大地川	86289016 前の川	86562008 世屋川
86282026 天神川	86286001 有田川	86289017 西の又川	86562009 波見川
86282027 川下川	86286011 西谷川	86289018 安川	86562010 犀川
86282111 天王寺川	86286012 鳥尾川	86289019 大内川	86562011 朝妻川
86282112 羽束川	86286013 天満川	86289020 野中川	86562012 筒川
86282113 佐曾利川	86286014 田口川	86289021 広見川	86562013 吉野川
86282114 末吉川	86286015 賢谷川	86289111 宮城川	86562014 宇川
86282115 有野川	86286016 船坂谷川	86289112	86562015 竹野川
86282116 長尾川	86286017 早月谷川	86289113 熊野川	86562016 新樋越川
86282117 八多川	86286018 長谷川谷川	86289114 法師川	86562017 福田川
86282118 沢谷川	86286019 糸川	86289115 法師谷	86562018 木津川
86282119 黒川	86286020 修理川	86289116 竹の又川	86562019 佐濃谷川
86282120 西川	86286021 四村川	86289117 和田川	86562020 川上谷川
86282121 奥山川	86286022 三瀬川谷川	86289118 又井川	86562021 橋谷川
86282122 有野川	86286023 楠本谷川	86289119 下ノ川	86562022 久美谷川
86283001 市川	86286024 遠井谷川	86289120 十丈又川	86562023 竹野川
86283002 船場川	86286025 宮川谷川	86290001 古座川	86562024 須井川
86283003 野田川	86286026 湯川川	86290011 池野山川	86562025 安木川
86283011 大野川	86286027 沼谷川	86290012 小川	86562026 佐津川
86283012 神谷川	86286028 室川谷川	86290013 立合川	86562027 上計川
86283013 須加院川	86286029 横谷	86290014 三尾川	86562028
86283014 矢田部川	86286030 内子谷川	86290015 久留美谷	86562029 長谷川
86283015 恒屋川	86286031 有田川	86290016 佐本川	86562031 天清川
86283016 平田川	86286032 角間木谷川	86290017 平井川	86562032 池内川
86283017	86286111 玉川	86290018 東成川	86562033 今福川
86283018 七種川	86286112 五名谷川	86290111 大谷川	86562034 香河川
86283019 雲津川	86286113 伏羊川	86290112 美里谷川	86562035 岩屋川
86283020 岡部川	86286114 南古谷川	86290113 宇筒井川	86562036 加悦奥川
86283021 小畑川	86287001 日高川	86290114 大桑谷	86562037 温江川
86283022 尾市川	86287011 西川	86290115 成見川	86562038 桜内川
86283023 振古川	86287012 下川	86290116 那智焼谷	86562039 滝川
86283024 甲良川	86287013 熊野川	86290117 ナベワレ谷	86562040 長延川
86283025 越知川	86287014 土生川	86290118	86562041 奥田川
86283026 小田原川	86287015 江川	86290119 小節川	86562042 田原川
86283027 犬見川	86287016 別所川	86290120 南平川	86562043 吉野川
86283028 栃原川	86287017 中津川	86290121 里川	86562044 須川
86283029 白口川	86287018 沖野川	86290122 比曾原川	86562045 吉永川
86283111 河内川	86287019 藤野川	86290123 西野谷川	86562046 徳良川
86283112 倉谷川	86287020 伊佐の川	86290124 中野川	86562047 鳥取川
86283113 東山川	86287021 高津尾川	86290125 栗垣内川	86562048 溝谷川
86283114 猪糠川	86287022 鷲の川	86290126 添野川	86562050 小西川
86283115 追上川	86287023 三十井川	86290127 橋ノ谷	86562051 罫留川
86284001 夢前川	86287024 弥谷川	86290128 玉ノ谷	86562052 新庄川
86284011 水尾川	86287025 野々川	86323001 南川	86562053 常吉川
86284012 菅生川	86287026 愛川	86323011 奥田縄川	86562054 竹野川
86284013 明神川	86287027 初湯川	86323012 田村川	86562089 俵野川
86284014	86287028 猪谷川	86323013 久田川	86562090 三原川
86284015 河原川	86287029 寒川	86323014 染ヶ谷川	86562091 長野川
86284016 寺河内川	86287030 立花川	86323015 坂本川	86562092 円嶺寺川
86284111 大井川	86287031 玉谷	86323111 虫谷川	86562093 芦原川
86284112 坪川	86287032 手谷川	86323112 仁善谷	86562094 伯耆谷川
86284113 護持川	86287033 丹生川	86323113 横谷川	86562095
86285001 千種川	86287034 小又川	86561001 高須川	86562096 河梨川
86285002 加里屋川	86287035 古川	86561002 三本木川	86562097 大谷川
86285011 長谷川	86287036 小森谷	86561003 一光川	86562098 木谷川
86285012 矢野川	86287111 芥川	86561004 大味川	86562099 竹野川
86285013 高田川	86287112 北吉田川	86561005 河野川	86562100 土生川
86285014 安室川	86287113 志賀川	86561006 笹の川	86562101 田井川
86285015 鞍居川	86287114 猪内川	86561007 井の口川	86562102
86285016 岩木川	86287115 江川	86561008 落合川	86562103 久斗川
86285017	86287116 西の川	86561009 馬背川	86562104 田君川
86285018 佐用川	86287117 朔日川	86561010	86562105 熊谷川
86285019 滝谷川	86287118 小藪川	86561011 耳川	86562106 照来川
86285020 大下り川	86287120 西ノ河谷	86561012 浦見川	86562107 二又川
86285021 志文川	86287121 東ノ河谷	86561013 飯盛川	86562108 小又川
86285022 西山川	86288001 富田川	86561014 本所川	86562109
86285023 岩野辺川	86288011 高瀬川	86561015 佐分利川	86562110 春来川
86285024 河内川	86288012 庄川	86561016 子生川	86562201 青谷川
86285111 小河川	86288013 生馬川	86561017 関屋川	86562202 池ノ内下川
86285112	86288014 岡川	86561031 宮郷川	86562203 寺田川
86285113	86288015 汗川	86561032	86562204 香河川
86285114 梨ヶ原川	86288016 清水谷川	86561033 木ノ芽川	86562205 大萱川

86562206	久次川	86564016	洲本川	86566019	芳養川	86566312	狗子ノ川
86562207	川南谷川	86564017	岩戸川	86566020	左会津川	86566313	長野川
86562208		86564018	志筑川	86566021	見草川	86566314	佐野川
86562209		86564019	生穂川	86566022	朝来帰川	86566401	水軒川
86562210	中辻川	86564020	佐野川	86566023	周参見川	87071001	千代川
86562500	大谷川	86564021	浦川	86566024	和深川	87071011	湖山川
86562501	西川	86564022	楠本川	86566025	江須の川	87071012	旧袋川
86562502	岸田川	86564023	茶間川	86566026	江住川	87071013	野坂川
86562503	大栃川	86564031		86566027	鹿淵根川	87071014	袋川
86562504	結川	86564032		86566028	カンジャ谷	87071015	大路川
86562601	大丹生川	86564033	大日川	86566029	田子川	87071016	大井手川
86562602	野原川	86564034	成相川	86566031	亀の川	87071017	八東川
86562603	河辺川	86564035	諭鶴羽川	86566032	和田川	87071018	曳田川
86562604	朝来川	86564036	千草川	86566033	四箇井川	87071019	宇戸川
86562605	志楽川	86564037	樋戸野川	86566034	宮井川	87071020	赤波川
86562606	祖母谷川	86564038		86566035	宮井川	87071021	佐治川
86562607	与保呂川	86564039	奥畑川	86566036	宮川	87071022	安蔵川
86562608	伊佐津川	86564040	鮎屋川	86566037	市坪川	87071023	土師川
86562609	高野川	86564041	初尾川	86566038	熊井川	87071024	北股川
86562610	福井川	86564042	宝珠川	86566039	北谷川	87071025	横瀬川
86562701		86564043	倭文川	86566040	中村川	87071026	白坪川
86563001	新川	86564201	新川	86566042	奈良井川	87071111	晚稲川
86563002	東川	86564202	馬兼捨川	86566043	西の地川	87071112	三山口川
86563003	夙川	86564203	牛内川	86566044	大中地川	87071113	幸川
86563004	宮川	86564204	山路川	86566045	室川	87071114	湖山川
86563005	芦屋川	86564205	竹原川	86566046	西の神川	87071115	摩尼川
86563006	天上川	86564206	猪鼻川	86566047	二ヶ間瀬川	87071116	天神川
86563007	住吉川	86564207	宮谷川	86566048	大又川	87071117	細見川
86563008	石屋川	86564208	猪鼻川	86566049	古川	87071118	美敷川(みたにがわ)
86563009	都賀川	86564209		86566050	瓜谷川	87071119	高岡川
86563010	西郷川	86564210	長田川	86566051	奥谷川	87071120	上地川
86563011	木津川	86564211		86566052	玉川	87071121	神護川
86563012	宇治川	86565001	内川	86566053	辺川	87071122	大石川
86563013	新湊川	86565002	石津川	86566054	市井の川	87071123	清水川
86563014	妙法寺川	86565003	芦田川	86566055	東神野川	87071124	清水川
86563015	塩谷川	86565004	王子川	86566056	木の川	87071125	砂田川
86563016	福田川	86565005	大津川	86566057	軽井川	87071126	有富川
86563017	山田川	86565006	春木川	86566058	田川	87071127	猪子川
86563018	朝霧川	86565007	津田川	86566059	小畔川	87071128	砂見川
86563019	明石川	86565008	近木川	86566060	西郷川	87071129	私都川
86563020	谷八木川	86565009	見出川	86566061	小恒川	87071130	明辺川
86563021	赤根川	86565010	佐野川	86566062	稲成川	87071131	大江川
86563022	瀬戸川	86565011	樫井川	86566063	右会津川	87071132	見槻川
86563023	喜瀬川	86565012	男里川	86566064	左会津川	87071133	西谷川
86563024	法華山谷川	86565013	茶屋川	86566065	太間川	87071134	平木谷川
86563025	鹿島川	86565014	田山川	86566066	洞谷	87071135	新興寺谷川
86563026	天川	86565015	番川	86566067	広瀬谷	87071136	小畑川
86563027	八家川	86565016	大川	86566068	住木谷	87071137	清徳川
86563028	しおいらがわ	86565017	東川	86566069	小河内川	87071138	細見川
86563029		86565018	阿振川	86566070	才助川	87071139	来見野川
86563031	かり藻川	86565019	堤川	86566071	佐部川	87071140	三倉川
86563032	鳥原川	86565031	百済川	86566072	庄川	87071141	屋堂羅川
86563033	天王谷川	86565032	和田川	86566073	井鹿川	87071142	春米川
86563034	伊川	86565033	陶器川	86566074	中野川	87071143	糸白見川
86563035	天上川	86565034	妙見川	86566075	小匠川	87071144	根安川
86563036	樋谷川	86565035	横尾川	86566076	森河川	87071145	吉川川
86563037	瀬戸川	86565036	牛滝川	86566077	串ノ谷川	87071146	落折川
86563038	木見川	86565037	柵谷川	86566078	色谷川	87071147	加地川
86563039	愚出川	86565038	住吉川	86566079	太田川	87071148	三谷川
86563040		86565039	雨山川	86566080	湯川川	87071149	小河内川
86563041	おこくかわ	86565040	樫井川	86566081	大谷川	87071150	木合谷
86563042	鮎掃川	86565041	稲倉川	86566082	井谷川	87071151	山王谷
86563043		86565042	新家川	86566083	長谷川	87071152	西ヶ谷川
86563501	大津茂川	86565043	金熊寺川	86566084	木ノ川	87071153	新見川
86563502		86565044	山中川	86566085	荒木川	87071154	波多川
86563503		86565045	菟砥川	86566086	佐野川	87071155	天木川
86563504		86565046	西川	86566087	下戸川	87071156	大屋川
86563505	普光沢川	86565201	百済川	86566201	入谷川	87071157	真鹿野川
86563506	佐方川	86565202	東横尾川	86566202	高野川	87071158	八河谷川
86563507	新川	86565203	横尾川	86566203	荒光川	87071159	北股川
86563508	大津川	86565204	松尾川	86566204	小川谷川	87072001	天神川
86563509	蓬川	86565205	堀河谷	86566205	左向谷川	87072011	小鴨川
86563700	生田川	86566001	和歌川	86566207	谷川	87072012	北田川
86563701	性海寺川	86566002	市堀川	86566208	池の川	87072013	由良川
86563702	善念川	86566003	日方川	86566209	熊野川	87072014	三徳川
86564001	野島川	86566004	加茂川	86566210	楠川	87072015	加谷川
86564002		86566005	山田川	86566211	高野川	87072016	大谷川
86564003	青波川	86566006	広川	86566212	山手川	87072017	福本川
86564004	室津川	86566007	江上川	86566213	大栗須川	87072111	円谷川
86564005	新川	86566008	由良川	86566301	田並川	87072112	絵下谷川
86564006	都家川	86566009	王子川	86566302	有田川	87072113	国府川
86564007		86566010	上野川	86566303	高富川	87072114	鴨川
86564008	山田川	86566011	楠井川	86566304	二色川	87072115	北谷川
86564009	都志川	86566012	津井川	86566305	くじ野川	87072116	悴谷川
86564010	鳥飼川	86566013	印南川	86566306	津荷川	87072117	長谷川
86564011	三原川	86566014	富の川	86566307	田原川	87072118	志村川
86564012	津井川	86566015	切目川	86566308	太田川	87072119	般若川
86564013	塩屋川	86566016	西岩代川	86566309	与根子川	87072120	椋波川
86564014	本庄川	86566017	東岩代川	86566310	二河川	87072121	立見川
86564015	天川	86566018	南部川	86566311	那智川	87072122	富海川

87072123	広瀬川	87074022	意宇川	87074141	東岩坂川	87075029	洪谷川
87072124	岩倉川	87074023	本庄川	87074142	桑並川	87075030	沢谷川
87072125	上小鴨川	87074024	南川	87074143	平原川	87075031	二多合川
87072126	矢送川	87074025	馬橋川	87074144	北田川	87075032	日平川
87072127	滝川	87074026	天神川	87074145	朝酌川	87075033	猪之谷川
87072128	清水川	87074027	京橋川	87074146	持田川	87075034	響谷川
87072129	福原川	87074028	比津川	87074147	小倉川	87075035	塩谷川
87072130	小泉川	87074029	講武川	87074148	西谷川	87075036	新道路川
87072131	野添川	87074030	佐陀川	87074149	湯谷川	87075037	角谷川
87072132	西鴨谷川	87074031	古曾志川	87074150	新悪水川	87075038	宇都井谷川
87072133	泉谷川	87074032	東長江川	87074151	刈藻谷川	87075039	細貝川
87072134	加茂川	87074033	西長江川	87074152	多久川	87075040	天神川
87072135	小鹿川	87074034	秋鹿川	87074153	多久谷川	87075041	江谷川
87072136	波関川	87074035	岡本川	87074154	野石谷川	87075042	出羽川
87072137	坪谷川	87074036	大野川	87074155	東郷川	87075043	砂井谷川
87072138	田代川	87074037	草野川	87074156	久多見川	87075044	作木川
87073001	日野川	87074038	伊野川	87074157	水谷川	87075045	長瀬川
87073011	法勝寺川	87074039	小境川	87074158	大谷川	87075046	式敷川
87073012	別所川	87074040	境川	87074159	西忌部川	87075047	生田川
87073013	清山川	87074041		87074160	伊志見川	87075048	神野瀬川
87073014	大江川	87074042	平田船川	87074161	門田川	87075049	馬洗川
87073015	野上川	87074043	論田川	87074162	新石川	87075050	北溝川
87073016	白水川	87074044	山居川	87074163	羽根川	87075051	小似川
87073017	小江尾川	87074045	忌部川	87074164	本谷川	87075052	上村川
87073018	船谷川	87074046	玉湯川	87074165	後谷川	87075053	板木川
87073019	俣野川	87074047	本郷川	87074166	高瀬川	87075054	岡城川
87073020	荒田川	87074048	來待川	87074167	網場川	87075055	火の谷川
87073021	舟場川	87074049	同道川	87074168	万蔵寺川	87075056	永屋川
87073022	板井原川	87074050	佐々布川	87074169	新川	87075057	大土川
87073023	小川尻川	87074051	新建川	87074170	屋内川	87075058	本村川
87073024	天郷川	87074052	五右衛門川	87074171	奥田川	87075059	戸島川
87073025	近江川	87074053	字頭屋川	87074172	猪尾川	87075060	多治比川
87073026	印賀川	87074054	郡境川	87074173	中村川	87075061	砂田川
87073027	小原川	87074055	宇那手川	87074174	幡屋川	87075062	油川
87073028	石見川	87074056	伊保川	87074175	遠所川	87075063	籾ノ川
87073029	木谷川	87074057	新田川	87074176	佐世川	87075064	出原川
87073030	萩山川	87074058	畑谷川	87074177	山田川	87075065	志路原川
87073031	若松川	87074059	加瀬屋川	87074178	阿用川	87075066	江の川
87073032	野組川	87074060	赤川	87074179	清田川	87075111	南川
87073033	坂郷川	87074061	請川	87074180	須賀川	87075112	長戸路川
87073034	本谷川	87074062	給下川	87074181	刈畑川	87075113	三田地川
87073111	小松谷川	87074063	三刀屋川	87074182	小河内川	87075114	枕ノ滝川
87073112	小松谷川	87074064	久野川	87074183	案内川	87075115	玉川
87073113	北方川	87074065	今谷川	87074184	古城川	87075116	日和川
87073114	絹屋川	87074066	深野川	87074185	飯石川	87075117	糸谷川
87073115	山田谷川	87074067	阿井川	87074186	深谷川	87075118	長谷川
87073116	東長田川	87074068	襦ノ屋川	87074187	中野川	87075119	家古屋川
87073117	前谷川	87074069	下布施川	87074188	松笠川	87075120	山中川
87073118	下谷川	87074070	八代川	87074189	滝谷川	87075121	白角川
87073119	富江川	87074071	三沢川	87074190	大志戸川	87075122	木田川
87073120	添谷川	87074072	三所川	87074191	吉田川	87075123	久佐川
87073121	藤屋川	87074073	大馬木川	87074192	菅谷川	87075124	日貴川
87073122	間地川	87074074	亀嵩川	87074193	大吉田川	87075125	福原川
87073123	久那谷川	87074075	下横田川	87074194	八重山川	87075126	重富川
87073124	美用谷川	87074076		87074195	民谷川	87075127	本郷川
87073125	真住川	87074078	蔵屋川	87074196	桜川	87075128	都川川
87073126	横路川	87074079		87074197	天殿川	87075129	谷川
87073127	門谷川	87074080	山奥川	87074198	矢入川	87075130	ハツ木川
87073128	秋原川	87074081	福頼川	87074199	奥湯谷川	87075131	来尾川
87073129	秋原川	87074082	山郡川	87074200	内谷川	87075132	大石谷川
87073130	菅沢川	87074111	木戸川	87074201	雨川川	87075133	早水川
87073131	吉野川	87074112	安田川	87074202	小馬木川	87075134	大野川
87073132	室谷川	87074113	蛇喰川	87074203	小森川	87075135	生家川
87073133	奥栗谷川	87074114	卯月川	87074204		87075136	井原川
87073134	砥波川	87074115	大平川	87074205		87075137	馬野原川
87073135	阿毘縁川	87074116	福富川	87074206	郡川	87075138	新山川
87073136	佐木谷川	87074117	清水掻川	87074207		87075139	矢上川
87073137	笠木川	87074118	大谷川	87074208		87075140	茅場川
87073138	小濁川	87074119	小竹川	87074209	金川川	87075141	森実川
87073139	大原川	87074120	久野谷川	87074210		87075142	大畑谷川
87073140	九塚川	87074121	十年畑大谷川	87074211	室原川	87075143	福原川
87073141	白谷川	87074122	新宮川	87075001	江の川	87075144	柚木谷川
87073142	井原川	87074123	祖父谷川	87075011	都治川	87075145	森谷川
87073143	谷中川	87074124	山佐川	87075012	奥谷川	87075146	奥三俣川
87073144		87074125	蕪谷川	87075013	上津井川	87075147	飯谷川
87073145	細谷川	87074126	奥谷川	87075014	小谷川	87075148	大家川
87073146	湯河川	87074127	高木川	87075015	八戸川	87075149	右原川
87073147	深山口川	87074128	須谷川	87075016	田津谷川	87075150	志君川
87074001	斐伊川	87074129	宇波川	87075017	坂本川	87075151	久保川
87074011	米川	87074130	西の谷川	87075018	鹿賀谷川	87075152	千原川
87074012	旧加茂川	87074131	樋の廻川	87075019	濁川	87075153	大横谷
87074013	新加茂川	87074132	東比田川	87075020	木谷川	87075154	馬野原川
87074014	万歳川	87074133	木呂畑川	87075021	玉繰川	87075155	宮内川
87074015	伯太川	87074134	福留川	87075022	矢谷川	87075156	長源寺川
87074016	吉田川	87074135	塩谷川	87075023	三谷川	87075157	長田川
87074017	飯梨川	87074136	津田平川	87075024	祖式川	87075158	旅迫川
87074018	田頼川	87074137	八幡川	87075025	君谷川	87075159	雪田川
87074019	羽入川	87074138	須田川	87075026	火打谷川	87075160	伏谷川
87074020	意東川	87074139	内馬川	87075027	尻無川	87075161	高見川
87074021	市の原川	87074140	川原川	87075028	早水川	87075162	円ノ板川

87075163	岩屋川	87075253	耳高川	87076130	広見川	87077139	大谷川
87075164	黒坊川	87075254	抜湯川	87076131	亀井谷川	87077140	梶並川
87075165	亀谷川	87075255	宇賀川	87076132	赤谷川	87077141	滝川
87075166	高水川	87075256	友森川	87076133	生山川	87077142	上相川
87075167	道明川	87075257	小童川	87076134	二の谷川	87077143	岩倉川
87075168	大草川	87075258	長田川	87076135	野地川	87077144	高殿川
87075169	小林川	87075259	沖江川	87076136	八木谷川	87077145	名義川
87075170	田草川	87075260	片野川	87076137	商人川	87077146	成松川
87075171	篠原川	87075261	矢井川	87076138	笹山木野川	87077147	曾井川
87075172	久喜川	87075262	三玉川	87076139	名賀川	87077148	国司川
87075173	福田川	87075263	吉舎谷川	87076140	高野川	87077149	栗井川
87075174	用地川	87075264	椋の川	87076141	戸谷川	87077150	長谷内川
87075175	房後川	87075265	戸張川	87076142	西谷川	87077151	淀川
87075176	宮迫川	87075266	滝川	87076143	吹野川	87077152	
87075177	茂谷川	87075267	水別川	87076144	倉谷川	87077153	馬桑川
87075178	叶口川	87075268	黒淵川	87076145	本郷川	87077154	東谷川
87075179	桑田川	87075269	鹿田川	87076146	紫山谷川	87077155	猪臥川
87075180	二重谷川	87075270	山福田川	87076147	古江堂谷川	87077156	大原川
87075181	馬の谷川	87075271	陰地川	87076148	河山川	87077157	山外野川
87075182	布野川	87075272	上板木川	87076149	立河内川	87077158	山家川
87075183	中郷川	87075273	大力谷川	87077001	吉井川	87077159	杉坂川
87075184	吸谷川	87075274	高地川	87077011	千田川	87077160	片伏川
87075185	石原谷川	87075275	大谷川	87077012	瓜生川	87077161	白水川
87075186	分坂谷	87075276	四十貫川	87077013	小野田川	87077162	柿ヶ原川
87075187	木地山川	87075277	五反田川	87077014		87077163	
87075188	奥門田川	87075278	長谷川	87077015	初瀬川	87077164	大内谷川
87075189	和南原川	87075279	金口川	87077016	金剛川	87077165	河内川
87075190	奥三沢川	87075280	竹ノ内川	87077017	西山川	87077166	大滝川
87075191	毛無川	87075281	上河内川	87077018	田土川	87077167	川上川
87075192	尻無川	87075282	小谷川	87077019	王子川	87077168	大屋川
87075193	徳原川	87075283	山田川	87077020	大前川	87077169	真船川
87075194	西城川	87075284	後相生川	87077021	高田川	87077170	三谷川
87075195	大坪谷川	87075285	奈良谷川	87077022	滝山川	87077171	宮本川
87075196	火ノ坪川	87075286	於手保川	87077023	吉野川	87077172	後山川
87075197	穴笠川	87075287	室坂川	87077024	本山川	87077173	引谷川
87075198	萩川	87075288	河内川	87077025		87077174	塩谷川
87075199	竹地川	87075289	冠川	87077026	甲和氣川	87077175	乙和氣川
87075200	麻志川	87075290	寺原川	87077027	鮎返川	87077176	
87075201	萩川	87075291	外原川	87077028	広戸川	87077177	肘川
87075202	大草川	87075292	岩戸川	87077029	加茂川	87077178	今池川
87075203	湯木川	87075293	大塚川	87077030	逆川	87077179	羽出川
87075204	藤根川	87075294	田原川	87077031	宮川	87077180	琵琶首川
87075205	比和川	87075295	大谷川	87077032	いだがわ	87077181	田柄川
87075206	古頃川	87076001	高津川	87077033	紫竹川	87077182	
87075207	甲之色川	87076011	白上川	87077034	皿川	87077183	蟹子川
87075208	紋り川	87076012	本俣賀川	87077035	戸島川	87077184	出張川
87075209	元常川	87076013	後川	87077036	久米川	87077185	古川
87075210	布見川	87076014	後谷川	87077037	香々美川	87077186	津川川
87075211	比和谷川	87076015	匹見川	87077038	郷川	87077187	
87075212	新開谷川	87076016	井谷川	87077039	明仙田川	87077188	
87075213	久泉原川	87076017	荒谷川	87077040	上森川	87077189	倉見川
87075214	川北川	87076018	添谷川	87077041	中谷川	87077190	欠場川
87075215	大津恵川	87076019	二俣川	87077042	養野川	87077191	原口川
87075216	戸郷川	87076020	大木川	87077043	羽出川	87077192	
87075217	宮内川	87076021	柳川	87077044	福見川	87077193	堂ヶ原川
87075218	山家川	87076022	程彼川	87077045	尾路川	87077194	五輪原川
87075219	大屋川	87076023	津和野川	87077046	三つ子原川	87077195	庄原川
87075220	兼利川	87076024	日浦川	87077047	湯の谷川	87077196	青柳川
87075221	八島川	87076025	鍛冶屋谷川	87077048	木路川	87077197	物見川
87075222	熊野川	87076026	横道川	87077049	赤和瀬川	87077198	
87075223	小島原川	87076027	杉山谷川	87077050	遠藤川	87077199	加茂川
87075224	高尾川	87076028	大井谷川	87077051	中津河川	87077200	後川
87075225	天樋川	87076029	福川川	87077111	香登川	87077201	宮川
87075226	六の原川	87076030	木部谷川	87077112	油杉川	87077202	横野川
87075227	国兼川	87076031	抜月川	87077113	道遠川	87077203	大河内川
87075228	菅田川	87076032	高尻川	87077114		87077204	種川
87075229	木戸川	87076033	蓼野川	87077115		87077205	倭文川
87075230	本郷川	87076034	河内川	87077116	宿瀬川	87077206	打穴川
87075231	芋面川	87076035	鹿足河内川	87077117	鵜飼川	87077207	
87075232	岩倉川	87076036	幸地川	87077118	日笠川	87077208	
87075233	美波羅川	87076037	樋口谷川	87077119	稗田谷川	87077209	
87075234	木乗川	87076111	三谷川	87077120	笹目川	87077210	八社川
87075235	奥谷川	87076112	二条川	87077121	八塔寺川	87077211	公文川
87075236	飯田川	87076113	湯田川	87077122	和意谷川	87077212	
87075237	吉原川	87076114	三浦川	87077123	八塔寺川	87077213	
87075238	冠川	87076115	上黒谷川	87077124		87077214	
87075239	見田川	87076116	美濃地河内川	87077125		87077215	神代川
87075240	井田川	87076117	角井川	87077126		87077216	宮部川
87075241	上下川	87076118	猪木谷川	87077127	河会川	87077217	七森川
87075242	飯屋谷川	87076119	滝谷川	87077128	上山川	87077218	福本川
87075243	本村川	87076120	石谷川	87077129	剱尾川	87077219	古小川
87075244	上谷川	87076121	内石川	87077130	横尾川	87077220	山入川
87075245	野谷川	87076122	能登川	87077131	亀石川	87077221	妻田川
87075246	杉谷川	87076123	戸村川	87077132	宮地川	87077222	羽出西谷川
87075247	大谷川	87076124	落合川	87077133	尾谷川	87077223	羽出川
87075248	田総川	87076125	葛木川	87077134	下山川	87077224	恩原川
87075249	木屋川	87076126	紙祖川	87077135	舍利谷川	87077225	
87075250	森藤川	87076127	小原川	87077136	海田川	87077226	碓谷川
87075251	領家川	87076128	七村川	87077137	宮谷川	87078001	旭川
87075252	田総川	87076129	三葛川	87077138	長内川	87078002	百間川

87078011 倉安川	87078147	87079143 日名川	87080016 戸手川
87078012 砂川	87078148 西谷川	87079144	87080017 神谷川
87078013 庄内川	87078149 西河内川	87079145 白谷川	87080018 砂川
87078014 地藏川	87078150 日野上川	87079146 福地川	87080019 出口川
87078015 野々口川	87078151	87079147 島木川	87080020 御調川
87078016 三谷川	87078152	87079148 領家川	87080021 阿字川
87078017 宇甘川	87078153 関川	87079149 三沢川	87080022 永野川
87078018 新庄川	87078154 宮地川	87079150 三沢川	87080023 宇津戸川
87078019 土師方川	87078155	87079151 領家川	87080024 矢多田川
87078020 桜川	87078156	87079152	87080025 山田川
87078021 田地子川	87078157	87079153 布瀬川	87080026 砂田川
87078022 小玉川	87078158	87079154 長谷川	87080027 赤屋川
87078023 誕生寺川	87078159 中津井川	87079155 後谷川	87080028 神崎川
87078024 滝谷川	87078160	87079156	87080029 手綱川
87078025 大瀬毘川	87078161 余ノ川	87079157 坂本川	87080030 京丸川
87078026 豊岡川	87078162 兼秀川	87079158 正信川	87080031 田打川
87078027 曾保谷川	87078163 白賀川	87079159	87080032 篠川
87078028 通谷川	87078164	87079160 小谷川	87080111 小田川
87078029 小谷川	87078165 月田川	87079161 仁吾川	87080112 猪之子川
87078030 旦土川	87078166 後谷川	87079162 天田川	87080113 本谷川
87078031 友清川	87078167 岩井谷川	87079163 細田川	87080114 加屋川
87078032 河内川	87078168 首尾川	87079164 帝釈川	87080115 河手川
87078033 備中川	87078169 戸島川	87079165 福耕川	87080116 吉野川
87078034 当摩川	87078170 新庄川	87079166 阿下川	87080117 加茂川
87078035 目木川	87078171 新庄川	87079167 安田川	87080118 百谷川
87078036 三坂川	87078172 野土路川	87079168 高光川	87080119 四川
87078037 新庄川	87078173	87079169 吉木川	87080120 箱田川
87078038 伏谷川	87078174 植杉川	87079170 青井谷川	87080121 深水川
87078039 本郷川	87078175 山乗川	87079171 未渡川	87080122 堂々川
87078040 神庭川	87078176 宿波川	87079172 白石川	87080123 竹田川
87078041 下谷川	87078177 苗代川	87079173 成羽川	87080124 狭間川
87078042 釘貫川	87078178 羽部川	87079174 下谷川	87080125 小山田川
87078043 鉄山川	87079001 高梁川	87079175 大野部川	87080126 本永谷川
87078044 社川	87079011	87079176 為重川	87080127 市原川
87078045 田羽根川	87079012 小田川	87079177 戸宇川	87080128 久田谷川
87078046 粟谷川	87079013 新本川	87079178 福代川	87080129 堀町川
87078047 山田川	87079014 横谷川	87079179 栗田川	87080130 見谷川
87078048 下和川	87079015 日羽谷川	87079180 栗田川	87080131 父尾川
87078049 高松川	87079016 倉谷川	87079181 小串川	87080132 藤尾川
87078050 戸谷川	87079017 影谷川	87079182 大谷川	87080133 大塔川
87078051 宮城川	87079018 志鳥谷川	87079183 枚川	87080134 江国川
87078052	87079019 玉川	87079184 田黒川	87080135 山田川
87078053 三谷川	87079020 河内谷川	87079185 内堀川	87080136 綾目川
87078054 井川	87079021 成羽川	87079186 藪谷川	87080137 諸原川
87078055 粟住川	87079022 有漢川	87079187 道後川	87080138 八幡川
87078056 中谷川	87079023 河戸川	87079188 持丸川	87080139 野間川
87078057 玉田川	87079024 大栢川	87079189 佐与谷川	87080140 御調川
87078058 湯船川	87079025 佐伏川	87079190 尾原川	87080141 矢熊川
87078059 田部川	87079026 大沙利谷	87079191 宮瀬川	87080142 矢野川
87078060 明連川	87079027	87079192 川開川	87080143 宇根川
87078061 天谷川	87079028 小坂部川	87079193 津々川	87080144 国留川
87078062 内海谷川	87079029 西川	87079194 入谷川	87080101 太田川
87078063	87079030	87079195 川面川	87081002 太田川(太田川放水路)
87078064 長谷川	87079031 熊谷川	87079196 大津川	87081003 天満川
87078111 大川	87079032 高尾谷川	87079197 古谷川	87081004 元安川
87078112 芳岡川	87079033 別所川	87079198 葛籠畑川	87081005 猿猴川
87078113 秋芳川	87079034 実谷川	87079199 大井野川	87081011 八幡川
87078114 沼川	87079035 井原川	87079200 伏谷川	87081012 京橋川
87078115 秋芳川	87079111 二万谷川	87079201 本郷川	87081013 府中大川
87078116 大明神川	87079112 末政川	87079202 只野川	87081014 山本川
87078117	87079113 真谷川	87079203 田井原川	87081015 古川
87078118	87079114 大渡川	87079204 大山川	87081016 矢口川
87078119	87079115 道々川	87079205 高松川	87081017 諸木川
87078120	87079116 大谷川	87079206 神代川	87081018 安川
87078121	87079117 美山川	87079207 下谷川	87081019 三篠川
87078122	87079118 星田川	87079208 三光川	87081020 大毛寺川
87078123	87079119 大倉川	87079209 宮尾川	87081021 行森川
87078124	87079120 江良谷川	87079210 竹ノ下川	87081022 鈴張川
87078125	87079121 尾坂川	87079211 油野川	87081023 吉山川
87078126 大野川	87079122 長迫川	87079212 吉田川	87081024 小河内川
87078127 日山谷川	87079123 井立川	87079213 弥平田川	87081025 高山川
87078128 加茂川	87079124 林田川	87079214 三室川	87081026 西宗川
87078129 広面川	87079125 下谷川	87079215 青笹川	87081027 水内川
87078130	87079126 稲木川	87079216	87081028 丁川
87078131 細田川	87079127	87079217 三坂川	87081029 滝山川
87078132	87079128 長谷川	87079218 高瀬川	87081030 筒賀川
87078133 吉川川	87079129 神戸川	87079219 三ヶ市川	87081031 寺領川
87078134 湯山川	87079130 宇戸川	87079220 柳原川	87081032 田吹川
87078135	87079131 嶋川	87079221 国実谷川	87081033 柴木川
87078136 矢野川	87079132	87079222 大畑川	87081034 太田川
87078137	87079133 高尾川	87079223 大谷川	87081111 榎川
87078138 片島川	87079134 矢川	87079224 下郷川	87081112 中山川
87078139 野伏尾川	87079135 下原川	87079225 千小川	87081113 落合川
87078140 中田川	87079136 奥迫川	87079226 大谷川	87081114 大塚川
87078141 全間川	87079137	87080001 芦田川	87081115 奥畑川
87078142	87079138 山田川	87080011 瀬戸川	87081116 根谷川
87078143	87079139 畑ヶ野川	87080012 高屋川	87081117 南原川
87078144 畑枝川	87079140 落合川	87080013 西谷川	87081118 山倉川
87078145 岸谷川	87079141 増原川	87080014 服部川	87081119 桐原川
87078146 友清川	87079142 井谷川	87080015 有地川	87081120 人甲川

87081121 小河原川	87291015 伊佐川	87295135 普幸寺川	87298125 宇佐川
87081122 麻下川	87291016 高津屋川	87295136 沖田川	87298126 宗津川
87081123 湯坂川	87291017 角井川	87296001 沼田川	87298127 深谷川
87081124 河津川	87291018 才谷川	87296011 天井川	87298128 大原川
87081125 関川	87291019 獅子川	87296012 本谷川	87298129 相波川
87081126 半川	87291020 長谷川	87296013 仏通寺川	87298130 尾茂川
87081127 東川	87291021 頓原川	87296014 尾原川	87298131 奥畑川
87081128 栄堂川	87291022 小田川	87296015 菅川	87298132 仁保谷川
87081129 見坂川	87291111 新内藤川	87296016 椋梨川	87299001 島田川
87081130 有坂川	87291112 野尻川	87296017 入野川	87299011 束荷川
87081131 大土川	87291113 須佐川	87296018 後畑川	87299012 笠野川
87081132 吉木川	87291114 朝原川	87296019 宇山川	87299013 中村川
87081133 都志見川	87291115 原田川	87296020 造賀川	87299014 石光川
87081134 煤々井谷川	87291116 反辺谷川	87296021 東丁田川	87299015 東善寺川
87081135 伏谷川	87291117 穴見川	87296022 包丁川	87299016 長野川
87081136 石ヶ谷川	87291118 藤木川	87296023 火打坂川	87299017 中山川
87081137 打尾谷川	87291119 宇山川	87296111 三次川	87299018 東川
87081138 上水内川	87291120 真木川	87296112 梨和川	87299019 水無川
87081139 栗屋郷川	87292001 周布川	87296113 小田川	87299020 笹見川
87081140 桧谷川	87292011 牛谷川	87296114 大草川	87299021 舞谷川
87081141 大佐川	87292012 内田川	87296115 平坂川	87299111 溝呂井川
87081142 松原川	87292013 小国川	87296116 細川	87299112 中村川
87081143 橋山川	87292014 落谷川	87296117 徳良川	87299113 長野川
87081144 空城川	87292015 長田川	87296118 能良川	87299114 田尻川
87081145 馬ノ原川	87293001 三隅川	87296119 霜降川	87299115 川上川
87081146 細見川	87293011 細田川	87296120 入寺川	87299116 田代川
87081147 大暮川	87293012 田原川	87296121 大谷川	87299117 柳井田川
87081148 高野川	87293013 鹿子谷川	87296122 門谷川	87299118 四割川
87081149 深溝川	87293014 井川川	87296123 杵原川	87300001 榎野川
87081150 才乙川	87293015 矢原川	87296124 桑井川	87300011 千足折川
87081151 板ヶ谷川	87293016 板井川	87296125 谷河内川	87300012 四十八瀬川
87081152 横川川	87293017 本郷川	87297001 黒瀬川	87300013 九田川
87081153 田代川	87293018 小坂川	87297011 黒瀬川	87300014 吉敷川
87081154 細見谷	87293019 小角川	87297111 長谷川	87300015 一の坂川
87081155 中津谷川	87293111 丸茂川	87297112 イラスケ川	87300016 仁保川
87082001 小瀬川	87294001 大井川	87297113 光路川	87300017 油川
87082011 瀬田川	87294011 福井川	87297114 神洗川	87300018 古甲川
87082012 関ヶ浜川	87294012 殿川川	87297115 竹保川	87300019 荒谷川
87082013 谷川	87294013 堀越川	87297116 松坂川	87300111 河内川
87082014 八丁川	87294014 松の木川	87297117 小田山川	87300112 山田川
87082015 前飯谷川	87294015 宇生賀川	87297118 古河川	87300113 木崎川
87082016 長谷川	87294111 桜川	87297119 温井川	87300114 錦川
87082017 玖島川	87295001 阿武川	87297120 戸石川	87300115 問田川
87082018 市野川	87295002 阿武川	87297121 三永川	87300116 菅内川
87082019 林川	87295011 玉江川	87297122 中川	87300117 小鱈川
87082020 七瀬川	87295012 大屋川	87297123 原比川	87300118 鳴滝川
87082021 中道川	87295013 月見川	87297124 半尾川	87300119 牧川川
87082111 瀬戸ノ内川	87295014 立野川	87297125 丹田川	87300120 浅地川
87082112 日宛川	87295015 明木川	87297126 番蔵川	87300121 坂本川
87082113 西広原川	87295016 遠谷川	87298001 錦川	87300122 一貫野川
87082114 志津良川	87295017 佐々並川	87298002 門前川	87300123 並山川
87082115 小原川	87295018 佐々連川	87298011 御庄川	87301001 厚東川
87082116 林川	87295019 菱谷川	87298012 瓦谷川	87301011 梅田川
87082117 大虫川	87295020 蔵目喜川	87298013 保木川	87301012 中山川
87082118 吉末川	87295021 野戸呂川	87298014 二鹿谷川	87301013 大坪川
87083001 佐波川	87295022 生雲川	87298015 深谷川	87301014 善和川
87083011 横曾根川	87295023 篠目川	87298016 生見川	87301015 薬師川
87083012 甲久保川	87295024 三谷川	87298017 伊田川	87301016 甲山川
87083013 剣川	87295025 俄河内川	87298018 根笠川	87301017 雑佐川
87083014 清水川	87295026 朴川	87298019 野谷川	87301018 大田川
87083015 三谷川	87295027 熊ヶ瀬川	87298020 本郷川	87301019 藤ヶ瀬川
87083016 真尾川	87295028 長谷川	87298021 中ノ瀬川	87301020 黒川
87083017 久兼川	87295029 下谷川	87298022 府谷川	87301021 本郷川
87083018 樋渡川	87295030 市川	87298023 大谷川	87301022 八重川
87083019 二の宮川	87295031 沖田川	87298024 桜木川	87301023 福川
87083020 島地川	87295032 阿武川	87298025 木谷川	87301024 青景川
87083021 御所野川	87295111 小松江川	87298026 金峰川	87301025 河原上川
87083022 三谷川	87295112 一升谷川	87298027 長谷川	87301026 日の峰川
87083023 引谷川	87295113 惣田川	87298028 阿田川	87301111 中川
87083024 奥河内川	87295114 桑の木川	87298029 須々万川	87301112 水河内川
87083025 白井川	87295115 惣田川	87298030 筋地川	87301113 長田川
87083026 滑川	87295116 小野山川	87298031 田代川	87301114 宗国川
87083027 佐波川	87295117 小谷川	87298032 今井川	87301115 神崎川
87083111 須川	87295118 舞谷川	87298033 合ノ川	87301116 郷川
87083112 矢井川	87295119 小松ヶ谷川	87298034 洪川	87301117 町絵川
87083113 立石川	87295120 日南瀬川	87298035 屋敷川	87301118 葉王寺川
87083114 十郎川	87295121 黒ヶ谷川	87298111 柱野川	87301119 桂坂川
87083115 大谷川	87295122 成川川	87298112 東郷川	87301120 絵堂川
87083116 串川	87295123 高津川	87298113 竹安川	87301121 鏡屋川
87083117 上角川	87295124 田代川	87298114 近延川	87301122 山崎川
87083118 清涼寺川	87295125 白井谷川	87298115 下畑川	87301123 三角田川
87083119 杉ノ河内川	87295126 赤松川	87298116 生見川	87301124 三本木川
87083120 北谷川	87295127 長尾川	87298117 洪前川	87301125 河本川
87083121 栢谷川	87295128 尾ノ坂川	87298118 梅ノ木川	87301126 泉水川
87083122 野谷川	87295129 後井川	87298119 柏谷川	87301127 湯の上川
87291001 神戸川	87295130 金拳川	87298120 洪谷川	87302001 厚狭川
87291011 高瀬川	87295131 谷川	87298121 宇塚川	87302011 大正川
87291012 禰原川	87295132 正地川	87298122 本谷川	87302012 随光川
87291013 小野川	87295133 生雲川	87298123 木積川	87302013 原川
87291014 波多川	87295134 市場川	87298124 大野川	87302014 平原川

87302015	麦川川	87567061	寺谷川	87569034	金田川	87571006	那久川
87302016	常森川	87567062	蛇の川	87569035	浅井川	87571007	都万川
87302017	伊佐川	87567063	東谷川	87569036	高佐川	87571008	末路川
87302018	筒井川	87567064	川手川	87569037	今井迫川	87571009	八尾川
87302019	砂地川	87567065	坊領川	87569038	にしながみがわ	87571010	東郷川
87302111	平原川	87567066	飯戸川	87569039	青原川	87571011	大久川
87302112	沓野川	87567067	天井川	87569040	後谷川	87571012	春日川
87302113	内川川	87567068	塩川	87569041	多田川	87571013	元屋川
87303001	木屋川	87567069	精進川	87569042	大谷本益川	87571014	中村川
87303011	貞恒川	87567070	野本川	87569043	伏谷川	87571031	郡川
87303012	田部川	87567201	荒金川	87569044	笹倉川	87571032	那久路川
87303013	真菰川	87567202	箭溪川	87569045	三谷川	87571033	有木川
87303014	歌野川	87567203	蔵内川	87569046	清水川	87571034	真杉川
87303015	江良川	87567204	川上川	87569047	市味川	87571035	銚子川
87303016	本浴川	87567300	谷川	87569048	松崎川	87571201	山田川
87303017	日野川	87567301	妻木川	87569049	丸山川	87572001	
87303018	山田川	87567302	宇田川	87569050	大山田川	87572002	伊里川
87303019	稲見川	87567303	佐陀川	87569051	原中川	87572003	馬場川
87303020	白根川	87568001	千酌川	87569052	鈴野川	87572004	奥山川
87303021	今出川	87568002	千酌路川	87569053	つづら川	87572005	幸崎川
87303022	木津川	87568003	里路川	87569054	奈古谷川	87572006	千町川
87303023	七重川	87568004	澄水川	87569201	宇治川	87572007	江川
87303111	駒辻川	87568005	森田川	87569202	本益川	87572008	笹ヶ瀬川
87303112	願王寺川	87568006	佐陀川	87569203	波田川	87572009	倉敷川
87303113	七見川	87568007	相代川	87569204	馬谷川	87572010	鴨川
87303114	貴飯川	87568008	唐川川	87569205	都茂川	87572011	長谷川
87303115	久野川	87568009	猪目川	87569206	保田川	87572012	砂川
87303116	高地川	87568010	八千代川	87569207	梅の木川	87572013	小田川
87303117	山瀬川	87568011	堀川	87569208	大江後川	87572014	砂川
87303118	長瀬川	87568012	差海川	87569209	田別当川	87572015	
87303119	安田川	87568013	小田川	87569210	櫛木川	87572016	里見川
87567001	陸上川	87568014	田儀川	87569211	宇谷川	87572017	大島川
87567002	吉田川	87568015	波根川	87570001	浜田川	87572018	今立川
87567003	蒲生川	87568016	大原川	87570002	神田川	87572019	吉田川
87567004	細川	87568017	三瓶川	87570003	武久川	87572020	
87567005	内海川	87568018	逢浜川	87570004	綾羅木川	87572021	手城川
87567006	小沢見川	87568019	野田川	87570005	友田川	87572021	伊里川
87567007	河内川	87568020	宅野川	87570006	西田川	87572032	藤井川
87567008	浜村川	87568021	潮川	87570007	永田川	87572033	是安川
87567009	勝部川	87568022	湯里川	87570008	草場川	87572034	足守川
87567010	園川	87568023	福光川	87570009	黒井川	87572035	砂川
87567011	原川	87568031	鵜淵寺川	87570010	吉永川	87572036	中川
87567012	橋津川	87568032	高浜川	87570011	川棚川	87572037	苦田川
87567013	由良川	87568033	古内藤川	87570012	二見川	87572038	吉宗川
87567014	加勢蛇川	87568034	十間川	87570013	矢玉川	87572039	田原川
87567015	馬込川	87568035	九景川	87570014	荒田川	87572041	妹尾川
87567016	洗川	87568036	常楽寺川	87570015	沖田川	87572042	宮川
87567017	瀬戸川	87568037	姉谷川	87570016	粟野川	87572043	丙川
87567018	八橋川	87568038	宇杉川	87570017	本郷川	87572044	郷内川
87567019	別所川	87568039	宮本川	87570018	泉川	87572045	六間川
87567020	月の輪川	87568040	芦谷川	87570021	掛瀬川	87572046	吉岡川
87567021	勝田川	87568041	笹川	87570023	深川川	87572047	宇藤木川
87567022	黒川	87568042	静間川	87570024	浅田川	87572048	道口川
87567023	甲川	87568043	天河内川	87570025	三隅川	87572049	竹川
87567024	下市川	87568044	箱坂川	87570026	三見川	87572050	新川
87567025	宮川	87568201	保知石川	87570027	庄屋川	87572051	佐方川
87567026	真子川	87568202	花月川	87570028	江之川	87572052	鴨方川
87567027	名和川	87568203	新宮川	87570031	眞光川	87572053	
87567028	阿弥陀川	87568204	銀山川	87570033	砂子多川	87572054	
87567029	江東川	87568205	戸蔵川	87570034	楠乃川	87572055	
87567031	小田川	87568206	亀谷川	87570035	黒井川	87572201	持手川
87567032	長谷川	87568207	安谷川	87570040	大音川	87572202	砂川
87567033	塩見川	87568208	忍原川	87570041	蓋の井川	87572203	前川
87567034	江川	87569001	新川	87570042	滑川	87572204	砂川
87567035	末用川	87569002	和木川	87570043	太田川	87572205	日近川
87567036	水谷川	87569003	水尻川	87570044	李路子川	87572206	浮田川
87567037	佐谷川	87569004	敬川	87570045	開作川	87572207	砂川
87567038	永江川	87569005	曲川	87570046	佐野川	87572208	
87567039	日置川	87569006	久代川	87570047	一ノ俣川	87572209	汐入川
87567040	山田川	87569007	下府川	87570048	岩滑川	87572210	指田川
87567041	八葉寺川	87569008	浜田川	87570050	大坊川	87572211	益坂川
87567042	今西川	87569009	折居川	87570051	久富川	87572212	堅川
87567043	東郷川	87569010	岡見川	87570052	黒川	87573001	本谷川
87567044	舎入川	87569011	土田川	87570053	磗川	87573002	山南川
87567045	埴見川	87569012	沖田川	87570055	大河内川	87573003	新川
87567046	羽衣石川	87569013	津田川	87570056	大寧寺川	87573004	羽原川
87567047	妻波川	87569014	遠田川	87570057	大地川	87573005	本郷川
87567048	北条川	87569015	益田川	87570059	姫田川	87573006	大田川
87567049	円城寺川	87569016	二見川	87570060	追分川	87573007	栗原川
87567050	亀谷川	87569017	田万川	87570201	向坊川	87573008	和久原川
87567051	西高尾川	87569018	江津川	87570203	李路子川	87573009	西野川
87567052	山川谷	87569019	津田川	87570204	宇内川	87573010	重井川
87567053	倉坂川	87569020	須佐川	87570205	阿惣川	87573011	本川
87567054	今田川	87569021	白須川	87570206	亀田川	87573012	賀茂川
87567055	牛飼川	87569022	宇田川	87570207	炭床川	87573013	木谷郷川
87567056	矢舎川	87569023	木与川	87571001	久見川	87573014	三津大川
87567057	尾張川	87569024	郷川	87571002	代川	87573015	蛇道川
87567058	後谷川	87569031	本明川	87571003	重栖川	87573016	高野川
87567059	桶谷川	87569032	目田川	87571004	まごうでがわ	87573017	野呂川
87567060	倉谷川	87569033	七瀬川	87571005	油井川	87573018	原下川

87573019	原田川	87574052	幸之江川	88084074	名野川	88084202	中の川川
87573020	大谷川	87574053	由良川	88084111	飯尾川	88084203	
87573021	堺川	87574054	原川	88084112	船戸谷川	88085001	那賀川
87573022	二河川	87574055	小野川	88084113	渡内川	88085002	太田川
87573023	大屋川	87574056	真名ヶ崎川	88084114	鬼龍野谷川	88085003	派川那賀川
87573024	総頭川	87574057	今富川	88084115	かみにらおがわ	88085004	打樋川
87573025	矢野川	87574058	矢矯川	88084116	上角谷川	88085011	加茂谷川
87573026	瀬野川	87574059	長田屋川	88084117	野間谷川	88085012	中山川
87573028	御幸川	87574201	大里川	88084118	左右内谷川	88085013	谷内川
87573029	八幡川	87574300	河内川	88084119	神通谷川	88085014	赤松川
87573031	菅田川	87574301	長沢川	88084120	中谷川	88085015	紅葉川
87573032	藤井川	87574302	南若川	88084121	唐ノ口谷川	88085016	古屋谷川
87573033	小原川	87574303	中川	88084122		88085017	坂州木頭川
87573034	千川	87574304	今津川	88084123	大山谷川	88085018	丈ヶ谷川
87573035	太郎谷川	87574305	矢石川	88084124	泉谷川	88085019	海川谷川
87573036	恵下谷川	87574306	土路石川	88084125	八丁谷川	88085020	東嶺谷
87573037	葛子川	87574307	井関川	88084126	金清川	88085021	出原谷川
87573038	田万里川	87574308	五反田川	88084127	仁賀木谷川	88085022	南川
87573039	三畝川	87574309	沢波川	88084128	日開谷川	88085023	棚谷川
87573040	蚊無川	87574310	真締川	88084129	奥野井谷川	88085024	折宇谷川
87573041	中切川	87574311	有帆川	88084130	東山谷川	88085025	久井谷川
87573042	中畑川	87574312	前場川	88084131	東俣谷川	88085026	千本谷
87573043	内神川	87574313	糸根川	88084132	内田谷川	88085027	南川
87573044	二河川	88084001	吉野川	88084133	二戸谷川	88085028	岡川
87573045	唐谷川	88084002	旧吉野川	88084134	川原谷	88085111	小谷川
87573046	畑實川	88084003	今切川	88084135	片川	88085112	杉山谷
87573047	熊野川	88084004	大谷川	88084136	貞光川	88085113	古屋川東
87573048	石内川	88084011		88084137	明谷川	88085114	大美谷川
87573049	木末川	88084012	撫養川	88084138	貞光川	88085115	沢谷川
87573050	永慶寺川	88084013	大谷川	88084139	大藤谷川	88085116	坂州木頭川
87573201	木梨川	88084014	樋殿谷川	88084140	松尾川	88085117	海川谷川
87573202	木門田川	88084015	鮎喰川	88084141	第一坂瀬川	88085118	海川谷西侯
87573300	岡ノ下川	88084016	坂東谷川	88084142		88085119	野久保谷川
87573301	可愛川	88084017	大坂谷川	88084143		88085120	大谷川
87573302	御手洗川	88084018	宮川内谷川	88084144	田之内谷川	88085121	湯桶谷
87573303	中津岡川	88084019	江川	88084145	小鳥谷川	88086001	土器川
87573304	恵川	88084020	熊谷川	88084146	熊谷川	88086011	杵野川
87573305	大膳川	88084021	九頭宇谷川	88084147	谷道川	88086012	前の川
87573306	木ノ下川	88084022	吉野川	88084148		88086013	明神川
87573307	麻里布川	88084023	柿ノ木谷川	88084150		88087001	重信川
87574001	平田川	88084024	日開谷川	88084151	和田谷川	88087011	石手川
87574002	通津川	88084025	ほたる川	88084152	谷道川	88087012	内川
87574003	由宇川	88084026	川田川	88084153		88087013	
87574004	滝川	88084027	大久保谷川	88084154	鎮谷川	88087014	
87574005	石神川	88084028	伊沢谷川	88084155	落合谷川	88087015	砥部川
87574006	宮崎川	88084029	曾江谷川	88084156		88087016	位川川
87574007	津原川	88084030	穴吹川	88084157		88087017	表川
87574008	棕野本川	88084031	大谷川	88084158		88087018	拝志川
87574009	三蒲川	88084032	井口谷川	88084159		88087019	
87574010	屋代川	88084033	野村谷川	88084160	菅生谷川	88087020	
87574011	宮川	88084034	貞光川	88084161	切谷川	88087021	阿歌古溪谷
87574012	柳井川	88084035	鍋倉谷川	88084162	切谷川	88087111	堀越川
87574013	土穂石川	88084036	中野谷川	88084163	黒川谷川	88087112	
87574014	大井川	88084037	半田川	88084164	銅山川	88087113	小野川
87574015	大内川	88084038	中島川	88084165	馬立川	88087114	
87574016	田布施川	88084039	山口谷川	88084166	新瀬川	88087115	伊台川
87574017	桜川	88084040	河内谷川	88084167	和田小屋川	88087116	五明川
87574018	光井川	88084041	加茂谷川	88084168	中の川	88087117	青波谷川
87574019	西の河原川	88084042	黒川原谷川	88084169	上小川	88087118	福見川
87574020	切戸川	88084043		88084170	猿田川	88087119	
87574021	平田川	88084044	井ノ内谷川	88084171		88087120	恵社川
87574022	末武川	88084045	小川谷川	88084172	葛川	88087121	村川
87574023	西光寺川	88084046	鮎苦谷川	88084173	日浦谷	88087122	和田川
87574024	東川	88084047	馬路川	88084174		88087123	つづら川
87574025	富田川	88084048	漆川	88084175	七番川	88087124	
87574026	夜市川	88084049	祖谷川	88084176	南大王川	88087125	御坂川
87574027	新川	88084050	銅山川 (伊予川)	88084177	沖野々川	88087126	久谷川
87574028	柳川	88084051	白川谷川	88084178	下コビソ谷川	88087127	
87574029	馬刀川	88084052	藤川谷川	88084179		88087128	宝泉川
87574031	小土路川	88084053		88084180	久寿軒谷川	88087129	渋谷川
87574032	日積川	88084054		88084181	角茂谷川	88087130	井内川
87574033	若杉川	88084055	赤根川	88084182	河ノ川	88087131	添谷川
87574034	姫田川	88084056	南小川	88084183		88087132	本谷川
87574035	柳井川	88084057	松尾川	88084184	黒滝川	88088001	肱川
87574036	灸川	88084058	奥大田川	88084185	穴内川	88088011	大和川
87574037	奈良台川	88084059	穴内川	88084186		88088012	田淵川
87574038	才賀川	88084060	立川川	88084187	奥白髪谷川	88088013	除川
87574039	丸尾川	88084061	行川	88084189	桑ノ川	88088014	滝川
87574040	吉原川	88084062	木能津川	88084190		88088015	
87574041	小野川	88084063	栗ノ木川	88084191	伊勢川川	88088016	清永川
87574042	切山川	88084064	檜ノ川	88084192	相川川	88088017	上須成川
87574043	神代川	88084065	汗見川	88084193	地藏寺川	88088018	
87574044	川曲川	88084066	地藏寺川	88084194	平石川	88088019	矢落川
87574045	四熊川	88084067	下川川	88084195		88088020	久米川
87574046	中野川	88084068	上津川川	88084196	芥川川	88088021	嵩富川
87574047	的場川	88084069	瀬戸川	88084197	瀬戸川	88088022	
87574048	苔谷川	88084070	大北川	88084198	足谷川	88088023	八河川
87574049	柳瀬川	88084071	葛原川	88084199	長又川	88088024	豫元川
87574050	百谷川	88084072	大森川	88084200	中の川川	88088025	小田川
87574051	金毛川	88084073	鎌藪谷	88084201	増川谷川	88088026	河辺川

88088027 肱川	88089015 河ノ内川	88090164 二名川	88091135
88088111	88089016 西の川	88090165	88091136
88088112	88089017 久保川	88090166	88091137
88088113	88089018 日比原川	88090167 直瀬川	88091138 家地川
88088114	88089019 上韭生川	88090168 黒妙川	88091139 日見須川
88088115	88089111	88090169	88091140
88088116	88089112 かじ佐古川	88090170 東川	88091141
88088117	88089113 笹川	88090171 割石川	88091142 国木谷川
88088118	88089114	88090172 坂瀬川	88091143 西の川川
88088119 沼田川	88089115 上韭生川	88090173 妙谷川	88091144
88088120	88089116 安野尾川	88090174 川ノ子川	88091145 奥の川
88088121 野田本川	88089117 上韭生川	88090175 草原川	88091146
88088122 伴造川	88089118 東熊川	88090176 鉄砲石川	88091147 堀切川
88088123 栗太郎川	88089119 舞川	88091001 四万十川	88091148 鱒川
88088124 御そぎ川	88089120 物部川	88091011 竹島川	88091149 広見川
88088125	88089121 則友川	88091012 津蔵淵川	88091150 三間川
88088126	88089122 桑ノ川	88091013 深木川	88091151 奈良川
88088127 麓川	88089123	88091014 後川	88091152
88088128	88089124 杉熊川	88091015 山路川	88091153 二又瀬川
88088129 中山川	88089125 物部川	88091016 中筋川	88091154
88088130 藤の郷川	88090001 仁淀川	88091017 手洗川	88091155 告森川
88088131 栗田川	88090011 波介川	88091018	88091156
88088132	88090012 奥田川	88091019 田出の川	88091157
88088133	88090013 南ノ谷川	88091020 勝間川	88091158
88088134	88090014 宇治川	88091021 上久保川	88091159
88088135 村前川	88090015 日下川	88091022 黒尊川	88091160
88088136 鶴川	88090016 小野川	88091023	88091161
88088137	88090017 勝賀瀬川	88091024	88091162 金銅川
88088138 田渡川	88090018	88091025 目黒川	88091163
88088139	88090019	88091026 藤の川川	88091164
88088140 高市川	88090020 上八川川	88091027 広見川	88091165
88088141 田渡川	88090021 宮の谷川	88091028 江川川	88091166 川内川
88088142	88090022 柳瀬川	88091029 相後川	88091167 大堀川
88088143 中野川	88090023 大桐川	88091030 平崎川	88091168
88088144 玉谷川	88090024 土居川	88091031 長沢川	88091169
88088145 猿谷川	88090025 中津川	88091032 久保川	88091170 大藤川
88088146 玉谷川	88090026 長者川	88091033 野々川	88091171 大宿川
88088147	88090027 仁淀川	88091034 北の川	88091172
88088148 立石川	88090028 岩屋川	88091035	88091173 内山川
88088149 小田子川	88090111 火渡川	88091036 橋原川	88091174 下大野川
88088150 豊谷川	88090112 甲原川	88091037 葛籠川	88091175
88088151 大平川	88090113 甲原川	88091038	88091176
88088152 大成川	88090114	88091039	88091177 日向谷川
88088153 キビシ川	88090115	88091040 打井川	88091178
88088154 長崎川	88090116 水野川	88091041 相去川	88091179 犬飼川
88088155 用の谷溪谷	88090117	88091042	88091180 藤川
88088156 長崎川	88090118	88091043 井細川	88091181
88088157 大谷川	88090119 早稲川	88091044 若井川	88091182 白井川
88088158 船戸川	88090120 戸梶川	88091045 神の川	88091183 戸川ノ川
88088159	88090121	88091046 見付川	88091184 鳥川
88088160 黒瀬川	88090122	88091047 弘川	88091185
88088161 野井川	88090123	88091048 仁井田川	88091186 芳川川
88088162 魚成川	88090124 小川川	88091049 勝賀野川	88091187 中津川
88088163 中津川	88090125 高樽川	88091050	88091188 坂島川
88088164 田穂川	88090126 高樽川	88091051	88091189 佐川
88088165 下窓川	88090127 枝川川	88091052	88091190 久保谷川
88088166 安家谷川	88090128 成川川	88091053 日野地川	88091191 北川
88088167 三滝川	88090129 横川川	88091054 竹原川	88091192 高野川
88088168 寺野川	88090130 中野川	88091055 伊勢川	88091193 宮の谷川
88088169	88090131	88091056 跡川川	88091194 西の谷川
88088170 安尾川	88090132 春日川	88091057 吉野川	88091195 力石川
88088171 瀬田川	88090133	88091058 島ノ川川	88091196
88088172 富野川	88090134	88091059	88091197
88088173 高瀬川	88090136 伏尾川	88091060 桑の又川	88091198 不入溪谷
88088174 きおちがわ	88090137 西山川	88091061 四万十川	88091199 枝が谷川
88088175 板が谷川	88090138 大樽谷川	88091062 下ル川川	88091200 仲洞川
88088176 稲生川	88090139 南の川	88091111 古津賀川	88091201 四万十川
88088177	88090140 小郷川	88091112 八宗田川	88091202 松谷川
88088178 長谷川	88090141 土居川	88091113 岩田川	88091203 本モ谷川
88088179 寺谷川	88090142 大野椿山川	88091114 板の川	88091204
88088180 倉谷川	88090143 安居川	88091115 田野川川	88091205 田野々川
88088181 滝山川	88090145 狩山川	88091116 内川川	88091206 永野川
88088182 西川	88090146 北川川	88091117 古尾川	88091207
88088183 岩瀬川	88090147	88091118 掃除谷	88091208 東又川
88088184	88090148 夜鳴川	88091119 竹屋敷川	88091209 与津地川
88088185	88090149 黒川	88091120 大西の川	88091210 大井川
88088186 岩瀬川	88090150 みょう荷谷川	88091121 住次郎川	88091211
88088187 根笹川	88090151 高野本川	88091122 片魚川	88091212 奥具地川
88088188 深ヶ川	88090152 高野川	88091123 風指川	88091213 日野地川
88088189	88090153 黒川	88091124	88091214
88088190	88090154	88091125 森沢川	88091215 四万十川
88088191	88090155	88091126	88091216 萩中川
88088192	88090156 前川	88091127 磯ノ川川	88091217 小古尾川
88088193	88090157	88091128 横瀬川	88091218
88088194	88090158 大谷川	88091129 山田川	88304001 勝浦川
88089001 物部川	88090159 久万川	88091130 芳奈川	88304011 八多川
88089011 後川	88090160 大川	88091131 ヤイト川	88304012 坂本川
88089012 片地川	88090161 有枝川	88091132	88304013 立川
88089013	88090162 二名川	88091133 おもごえ川	88304014 杉地川
88089014 萩野川	88090163 父野川	88091134 久礼川	88304015 旭川

88305001	香東川	88575013	大東川	88576062		88577023	
88305002	本津川	88575014	西汐入川	88576063		88577024	
88305011	古川	88575015	金倉川	88576064	黒谷川	88577025	河内川
88305012	西谷川	88575016	弘田川	88576065		88577026	須賀川
88305013	内場川	88575017	高瀬川	88576066	谷山川	88577027	辰野川
88305014	柁川	88575018	吉田川	88576067		88577028	来村川
88305015	北井谷川	88575019	橋川	88576068		88577029	岩松川
88305111	内場川	88575020	伝法川	88576069	木地川	88577030	柏川
88306001	財田川	88575031		88576070		88577031	
88306011	芋川	88575032	北川	88576071		88577032	
88306012	宮川	88575033	栴檀川	88576072		88577033	
88306013	河内川	88575034	爛川	88576073		88577034	
88306014	神田川	88575035	地藏川	88576074		88577035	大江川
88306015	入樋川	88575036	新川	88576075		88577036	
88306016	谷道川	88575037	富川	88576076		88577037	
88306017	帰来川	88575038	今滝川	88576077		88577038	喜木川
88307001	加茂川	88575039	田万川	88576078	足谷川	88577039	千丈川
88307011	市之川	88575040	西長柄川	88576079		88577040	中津大川
88307012	谷川	88575041	綾川	88576080	長坂川	88577041	
88307013	加茂川	88575042	大東川	88576081		88577042	立間川
88307014	老の川	88575043	中大東川	88576082		88577043	光満川
88307111	吉居川	88575044	殿川	88576201	柴生北川	88577044	三間川
88307112	名古瀬谷	88575201	吉田川	88576202		88577045	正シ川
88307113	御燈谷川	88575202	春日川	88576203	客谷川	88577046	神田川
88308001	海部川	88575203	古川	88576204	西鈴尾谷川	88577047	葉師谷川
88308011	母川	88575204	朝倉川	88576205		88577048	古味の川
88308012	長泉寺谷川	88575205	天満川	88576206		88577049	
88308013	笹無谷川	88575206		88576207		88577050	
88308014	相川	88575207	竹本川	88576208	小松川	88577051	遠近川
88308015	五笠川	88576001	一の谷川	88576209	大日川	88577052	野井川
88308016	桑原谷	88576002	柞田川	88576210		88577053	本覚川
88308017	小川谷川	88576003	唐井手川	88576211	田滝川	88577054	御代ノ川
88308018	皆ノ瀬谷川	88576004	吉田川	88576212		88577055	横吹溪谷
88308019	王余魚谷川	88576005	金生川	88576213	鞍瀬溪谷	88577056	増穂川
88308020	海部川	88576006	契川	88576214		88577057	芳原川
88308021	大木屋谷	88576007	赤之井川	88576215		88577058	和口川
88309001	奈半利川	88576008		88576216		88577059	長月川
88309011	池谷川	88576009		88576217	玉川	88577060	
88309012	野川川	88576010		88576300	猿子川	88577061	大久保川
88309013	宗ノ上川	88576011		88576301		88577062	山出川
88309014	小川川	88576012	西谷川	88576302	頓田川	88577063	鹿鳴川
88309015	月谷川	88576013	豊岡川	88576303	銅川	88577064	大僧都川
88309016	西川	88576014	大地川	88576304	蒼社川	88577065	赤木川
88309017	中川	88576015	面白川	88576305	浅川	88577201	出石川
88309018	東川	88576016	古子川	88576306		88577202	
88309019	小石川谷	88576017	関川	88576307	品部川	88577203	
88309111	西谷川	88576018	荷内川	88576308	山之内川	88577204	高串川
88309112	蛇谷川	88576019	阿島川	88576309		88577205	
88309113	矢筈谷川	88576020	国領川	88576310		88577206	
88310001	伊尾木川	88576021	尻無川	88576311	種川	88577207	
88310011		88576022	東川	88576312	菊間川	88577208	神田中の川
88310012	小川川	88576023	渦井川	88576313	立岩川	88577209	
88310013	横荒川	88576024	前神寺谷川	88576314	河野川	88577210	保場川
88310014	久々場谷	88576025	中山川	88576315	高山川	88577300	菊川
88310111	小谷川	88576026	崩口川	88576316	栗井川	88577301	
88311001	鏡川	88576027		88576317	郷谷川	88577302	僧都川
88311011	神田川	88576028	新川	88576318		88577303	
88311012		88576029	大明神川	88576319	大川	88577304	惣川
88311013	吉原川	88576030	北川	88576320	久万川	88577305	
88311014	穴川川	88576031	粟井川	88576321	宮前川	88578001	立江川
88311015	東川川	88576032	大池川	88576322		88578002	福井川
88311016	高川川	88576033	前田川	88576323		88578003	椿川
88311017	重倉川	88576034	市場川	88576324	吉藤川	88578004	日和佐川
88311018		88576035	種子川	88576325		88578005	牟岐川
88311111	的瀬川	88576036	山田井川	88576326	台本川	88578006	内妻川
88312001	松田川	88576037		88576327		88578007	伊勢田川
88312011		88576038	下川川	88576500		88578008	栄喰川
88312012	篠川	88576039		88576501		88578009	河内川
88312013	京法川	88576040	檢川	88577001	国近川	88578010	相間川
88312014	下藤川	88576041		88577002	長尾谷川	88578011	野根川
88312015	菟川溪谷	88576042	浦山川	88577003	大谷川	88578012	入木川
88312016	元越川	88576043	西谷川	88577004		88578013	佐喜浜川
88312017	加塚川	88576044	足谷川	88577005	森川	88578014	尾崎川
88312111	広岡谷川	88576045	西河川	88577006		88578015	室津川
88312112	増田川	88576046	室川	88577007	上瀬川	88578016	奈良師谷川
88312113		88576047		88577008		88578017	元川
88312114		88576048	猪狩川	88577009		88578018	東ノ川
88312115	板の川	88576049	東谷川	88577010	豊田川	88578019	西ノ川
88575001	折野川	88576050		88577011		88578020	羽根川
88575002	馬宿川	88576051	妙之谷川	88577012	横松郷川	88578021	井の谷川
88575003	小海川	88576052		88577013	大川	88578022	
88575004	湊川	88576053	関屋川	88577014	宮内川	88578023	須川川
88575005	与田川	88576054	志河川	88577015	喜木川	88578024	長谷川
88575006	番屋川	88576055		88577016	五反田川	88578025	新町川
88575007	津田川	88576056	鞍瀬川	88577017	朝立川	88578031	北河内谷川
88575008	鴨部川	88576057	滑川	88577018	谷道川	88578032	山河内谷川
88575009	御坊川	88576058		88577019	三島川	88578033	橋川
88575010	亀水川	88576059		88577020		88578034	牟岐川
88575011	青海川	88576060		88577021	高茂川	88578035	広岡川
88575012	綾川	88576061		88577022		88578036	別役川

88578037 檉地川	88579201 東川川	89092128 福智川	89094037 桂川
88578038 日曾谷川	88580001 志和川	89092129	89094038 北川
88578039 冷谷	88580002 後川	89092130 弁城川	89094039 隈上川
88578040 東谷川	88580003 伊与木川	89092131 中元寺川	89094040 井延川
88578041 矢善谷川	88580004 伊田川	89092132 泌川	89094041
88578042	88580005 有井川	89092133 猪位金川	89094042 赤谷川
88578043	88580006 蟻川	89092134	89094043 大肥川
88578044	88580007 湊川	89092135 安宅川	89094044 内河野川
88578045 新町川	88580008 加持川	89092136	89094045 二串川
88578046 大松川	88580009 蛭瀬川	89092137 伊方川	89094046 花月川
88578047 嵯峨川	88580010 立石川	89092138 金辺川	89094047 庄手川
88578201 久望川	88580011 布川	89092139 御祓川	89094048 串川
88578202 喜来川	88580012 下ノ加江川	89092140 呉川	89094049 高瀬川
88579001 安田川	88580013 鍵掛川	89092141 不動川	89094050 玖珠川
88579002 名村川	88580014 久百々川	89092142 一ノ宮川	89094051 高取谷川
88579003	88580015	89092143 別所河内川	89094052 赤石川
88579004 安芸川	88580016	89092144 深倉川	89094053 上野川
88579005 穴内川	88580017 加久見川	89092145 汐井川	89094054 見折谷川
88579006 赤野川	88580018 益野川	89092146 鹿毛馬川	89094055 出口谷川
88579007 和食川	88580019 三崎川	89092147 伊川	89094056 杖立川
88579008 夜須川	88580020 宗呂川	89092148 内住川	89094057 手水野川
88579009 香宗川	88580021 片粕川	89092149 大分川	89094058 津江川
88579010 十市川	88580022 貝ノ川川	89092150 馬敷川	89094059 上野田川
88579011 下田川	88580023 小才角川	89092151 山口川	89094060 川原川
88579012 久万川	88580024 才角川	89092152 泉河内川	89094111 巨勢川
88579013 新川川	88580025 周防形川	89092153 碓川	89094112 黒川
88579014 新川川	88580026 頭集川	89093001 山国川	89094113 金立川
88579015 大坂谷川	88580027 福良川	89093011 黒川	89094114 焼原川
88579016 奥浦川	88580028 伊与野川	89093012 友枝川	89094115 佐賀江川
88579017 押岡川	88580031 伊与喜川	89093013 屋形川	89094116 中池江川
88579018 桜川	88580032 市野々川	89093014 跡田川	89094117
88579019 御手洗川	88580033 衣川	89093015 木の子川	89094118
88579020 新莊川	88580034	89093016 三尾母川	89094119 白木川
88579021	88580035 矢の川	89093017 津民川	89094120 馬場川
88579022 久礼川	88580036	89093018 山移川	89094121 三本松川
88579023 もとがわ	88580037	89093019 金吉川	89094122
88579024	88580038	89093020 樋山路川	89094123
88579025 上ノ加江川	88580039 下ノ加江川	89093021 神谷川	89094124
88579031 横谷川	88580040 市野々川	89093022 春田川	89094125 勘太郎川
88579032	88580041 西ノ川	89093023 田野尾川	89094126 寒水川
88579033 中川	88580042 木ノ辻川	89093024 長尾野川	89094127 通瀬川
88579034 長滝川	88580043 岩井谷川	89093025 上志川	89094128 寒水川
88579035 江ノ川	88580044	89093026 轟川	89094129 上津荒木川
88579036	88580045 弘見川	89093111 東友枝川	89094130 桃太郎川
88579037 江川川	88580046 焼川	89093112 有田川	89094131 上津荒木川
88579038	88580047 葛籠川	89093113 松尾川	89094132 藤田浦川
88579039 尾川川	88580048 都賀の川川	89093114 けら川内川	89094133 広川
88579040 張川	88580049	89093115 羅漢寺川	89094134
88579041 畑山川	88580201 下ノ加江川	89093116 跡田川	89094135 長延川
88579042	88580202 長谷川	89093117 西谷川	89094136 安良川
88579043	88580203 下ノ加江川	89093118 芦木川	89094137 安良川上流
88579044 谷内川	88580204 宮の川川	89093119 榎木川	89094138 轟木川
88579045	88580205	89093120	89094139
88579046	88580206	89093121 長谷川	89094140 大木川
88579047 山北川	89092001 遠賀川	89093122 折戸川	89094141 山下川
88579048	89092011 曲川	89093123 山移川	89094142
88579049 香宗川	89092012 西川	89093124 岩屋川	89094143
88579050 鳥川	89092013 黒川	89093125 折戸川	89094144 秋光川
88579051	89092014 堀川	89093126 幸田川	89094145 秋光川
88579052 舟入川	89092015 犬鳴川	89093127 並石川	89094146 実松川
88579053 江ノ口川	89092016 尺岳川	89093128 茸木川	89094147
88579054 国分川	89092017 近津川	89093129 藤原川	89094148 高原川
88579055	89092018	89094001 筑後川	89094149
88579056	89092019 彦山川	89094002 早津江川	89094150 草場川
88579057	89092020 庄内川	89094011 新川	89094151
88579058	89092021	89094012 花宗川	89094152
88579059 紅水川	89092022 建花寺川	89094013 城原川	89094153 宝珠川
88579060	89092023 明星寺川	89094014 田手川	89094154 菅根田川
88579061	89092024 穂波川	89094015	89094155 板根川
88579062 芳原川	89092025 山田川	89094016 井柳川	89094156 天神川
88579063	89092026 才田川	89094017	89094157 山家川
88579064 北山川	89092027 千手川	89094018 山ノ井川	89094158 山口川
88579065	89092028 芥田川	89094019 切通川	89094159 長浦川
88579066	89092111	89094020 開平江川	89094160
88579067	89092112	89094021 大善寺川	89094161 不動川
88579068	89092113	89094022 金丸川	89094162 三光川
88579069 依包川	89092114 戸切川	89094023 沼川	89094163
88579070 長沢川	89092115 六田川	89094024	89094164 川原川
88579071	89092116	89094025 宝満川	89094165
88579112	89092117 長谷川	89094026	89094166 持木川
88579113 正藤川	89092118 笹尾川	89094027 高良川	89094167 二又川
88579114	89092119 八木山川	89094028 大刀洗川	89094168 長音寺川
88579115 山崎川	89092120 小谷川	89094029	89094169
88579116 笠ノ川川	89092121 倉久川	89094030 大谷川	89094170
88579117	89092122 有木川	89094031 陣屋川	89094171 黒川
88579118 新改川	89092123	89094032 陣屋川	89094172 狛目川
88579119 土生川	89092124 山口川	89094033 巨瀬川	89094173 荷原川
88579120	89092125	89094034 小石原川	89094174
88579121	89092126 黒丸川	89094035 佐田川	89094175 妙見川
88579122	89092127 福地川	89094036 古川	89094176 小塩川

89094177	新川	89095022	桜鶴川	89098018	天河川	89100142	
89094178	鹿狩川	89095023	御側川	89098019	貝野川	89100143	
89094179	大山川	89095111	大根川	89098020	神水川	89100144	中片川
89094180	乙石川	89095112	松尾川	89098021	古場川	89100145	鳳来川
89094181		89095113	下横山川	89098022	初瀬川	89100146	銚ノ甲川
89094182	鶴河内川	89095114	古塚川	89098023	嘉瀬川	89100147	
89094183	宝珠山川	89095115	横山川	89098111		89100148	小野川
89094184	渡里川	89095116	広内川	89098112	東平川	89101001	白川
89094185	有田川	89095117	龍川内溪谷	89098113	山王川	89101011	葛目川
89094186	石松川	89095118	熊渡川	89098114	袖ノ木川	89101012	黒川
89094187	求来里川	89095119	小川内川	89098115	名尾川	89101013	山王谷川
89094188	熊ノ尾川	89096001	松浦川	89098116	栗並川	89101014	垂玉川
89094189	小野川	89096011	町田川	89098117	大串川	89101015	滑川
89094190	市ノ瀬川	89096012	半田川	89098118	浦川	89101016	大谷川
89094191	城内川	89096013	徳須恵川	89098119	麻那古川	89101017	飯川
89094192	月出山川	89096014		89098120	上無津呂川	89101018	高木川
89094193	矢瀬川	89096015		89098121	川頭川	89101019	
89094194	高尾川	89096016	伊岐佐川	89098122		89101020	保手谷川
89094195		89096017	岐木川	89098123		89101021	両併川
89094196	合衆川	89096018		89098124	嘉瀬川	89101022	俱利加羅谷川
89094197	赤岩川	89096019	井手口川	89099001	本明川	89101023	色見川
89094198	山浦川	89096020	黒尾岳川	89099011	長田川	89101024	上色見川
89094199	浦河内川	89096021		89099012	半造川	89101111	鳥子川
89094200	西田川	89096022	川古川	89099013		89101112	濁川
89094201	夕露川	89096023		89099014	福田川	89101113	床瀬川
89094202	太田川	89096024	鳥海川	89099015	目代川	89101114	乙姫川
89094203	山下川	89096025	松浦川	89099016	西谷川	89101115	湯浦川
89094204	太田川	89096111		89099017		89101116	西岳川
89094205	森川	89096112	宇木川	89099018	湯野尾川	89101117	
89094206	大九郎川	89096113		89099019	富川	89101118	東岳川
89094207	仲田川	89096114	田中川	89099111		89101119	泉川
89094208	松木川	89096115		89099112		89101120	
89094209	松葉川	89096116	行合野川	89099113	小ヶ倉川	89101121	
89094210	野上川	89096117		89099114		89101122	前原谷
89094211	小久保川	89096118	志気川	89099115		89102001	緑川
89094212	中巢川	89096119	板治川	89100001	菊池川	89102011	内田川
89094213	猪伏川	89096120		89100011	繁根木川	89102012	天明新川
89094214	平家川	89096121	左伊岐佐川	89100012	木葉川	89102013	浜戸川下流
89094215	町田川	89096122	伊岐佐川	89100013		89102014	加勢川
89094216	相挟間川	89096123	平山川	89100014	江田川	89102015	御船川
89094217	町田川	89096124		89100015	内田川	89102016	竜野川
89094218	串野川	89096125	浦川内川	89100016	日平川	89102017	津留川
89094219	鳴子川	89096126	浦川内川	89100017		89102018	
89094220	白水川	89096127	天川	89100018	十町川	89102019	筒川
89094221	音無川	89096128		89100019	岩村川	89102020	柏川
89094222	奥郷川	89096129	山中川	89100020		89102021	山出川
89094223	地蔵原川	89096130	川古川	89100021	岩野川	89102022	内大臣川
89094224	吾々路川	89096131		89100022	吉田川	89102023	鴨猪川
89094225	竹の迫川	89096132		89100023	岩原川	89102024	笹原川
89094226	梅木川	89096133		89100024	千田川	89102025	大矢川
89094227	北里川	89097001	六角川	89100025	合志川	89102026	白谷川
89094228	峡川	89097011	牛津川	89100026	迫間川	89102027	千滝川
89094229	宇土谷川	89097012		89100027	河原川	89102111	漕川
89094230	桜木川	89097013		89100028	生味川	89102112	浜戸川上流
89094231	小園川	89097014		89100029	向柏川	89102113	滑川
89094232	山内川野川	89097015	六角川	89100030	杉生川	89102114	錦郷川
89094233	蔵園川	89097016	武雄川	89100031		89102115	
89094234	田の原川	89097111	牛津江川	89100032		89102116	小熊野川
89094235	小田川	89097112	晴気川	89100033		89102117	木山川
89094236	志賀瀬川	89097113	別府川	89100111	赤川	89102118	秋津川
89094237	馬場川	89097114		89100112	白木川	89102119	矢形川
89094238		89097115	石原川	89100113		89102120	天水川
89094239		89097116		89100114	浦田川	89102121	岩戸川
89094240	田中川	89097117	今出川	89100115		89102122	赤井川
89094241	満願寺川	89097118		89100116	日平川	89102123	畑中川
89094242	志賀瀬川	89097119		89100117	和仁川	89102124	金山川
89094243		89097120	中通川	89100118		89102125	布田川
89094244	立岩川	89097122		89100119		89102126	滝川
89094245	中原川	89097123	山犬原川	89100120		89102127	健軍川
89094246	湯田川	89097124	向谷川	89100121	男岳川	89102128	八勢川
89094247		89097125	藤川内川	89100122		89102129	滝川
89094248		89097126		89100123		89102130	
89094249	蓬萊川	89097127	東川	89100124	豊田川	89102131	滑川
89094250	梅野川	89097128		89100125		89102132	上鶴川
89094251	上野田川	89097129		89100126	上生川	89102133	下鶴川
89094252	白草川	89097130	六角川	89100127		89102134	釈迦院川
89095001	矢部川	89097131	高橋川	89100128	塩湊川	89102135	幕川
89095002	冲端川	89097132	繁昌川	89100129		89102136	
89095003	塩塚川	89097133	杉ノ岳川	89100130	日向川	89102137	水越川
89095011	楠田川	89097134		89100131	峠川	89102138	瀬峰川
89095012	飯江川	89097135		89100132	矢護川	89102139	西内谷
89095013	二ツ川	89098001	嘉瀬川	89100133	二鹿来川	89102140	五老ヶ滝川
89095014	白木川	89098002	八田江	89100134	谷山川	89102141	黒木尾川
89095015	辺春川	89098011	本庄江	89100135	上内田川	89102142	東御所川
89095016	星野川	89098012	祇園川	89100136	木野川	89102143	西御所川
89095017	鹿子生川	89098013	山留川	89100137		89102144	都々良川
89095018	田代川	89098014	名尾川	89100138	初田川	89102145	刈又川
89095019	笠原川	89098015	小副川川	89100139		89102146	広戸川
89095020	剣持川	89098016		89100140		89102147	黒峰川
89095021	臼弘川	89098017		89100141		89102148	神の前川

89102149	十ヶ谷川	89103152	北目川	89105115	栗ヶ畑川	89106116	播磨谷
89102150	白小野川	89103153	菟川	89105116	木浦内川	89106117	黒沢川
89103001	球磨川	89103154	小原川	89105117	広戸川	89106118	尻高川
89103002	南川	89103155	西平川	89105118	十時川	89106119	山口川
89103003	前川	89104001	大分川	89105119	都松川	89106120	山口川
89103011	深水川	89104002	裏川	89105120	王子川	89106121	芦川
89103012	中谷川	89104011	七歩川	89105121	垣河内川	89106122	大越川
89103013	油谷川	89104012	米良川	89105122	本垣河内川	89106123	床木川
89103014	百済来川	89104013	寒田川	89105123	仲野川	89106124	赤木川
89103015	市ノ俣川	89104014	七瀬川	89105124	久保川	89106125	赤木川
89103016	樺木川	89104015	賀来川	89105125	吉田川	89106126	横川
89103017	吉尾川	89104016	鬼崎川	89105126	鼓石川	89106127	細川内川
89103018	川内川	89104017	黒川	89105127	高屋川	89107001	五ヶ瀬川
89103019	天月川	89104018	山王川	89105128	松尾川	89107011	北川
89103020	漆川内川	89104019	芹川	89105129	三重川	89107012	大瀬川
89103021	告川	89104020	小挾間川	89105130	秋葉川	89107013	祝子川
89103022	中園川	89104021	阿蘇野川	89105131	又井川	89107014	行藤川
89103023	庄本川	89104022	深谷川	89105132	中津無礼川	89107015	細見川
89103024	中津川	89104023	鍋倉川	89105133	奥畑川	89107016	
89103025	那良川	89104024	花合野川	89105134	熊ヶ谷川	89107017	曾木川
89103026	小川	89104025	戦川	89105135	梅生川	89107018	伍領川
89103027	鶴川	89104026	上津々良川	89105136	九折川	89107019	八峽川
89103028	馬水川	89104027		89105137	田代川	89107020	深谷川
89103029	万江川	89104028	平川	89105138	藤浪川	89107021	綱の瀬川
89103030	鹿目川	89104029	福万川	89105139	酒井寺川	89107022	日向川
89103031	永野川	89104030	白滝川	89105140	向原川	89107023	追川
89103032	山田川	89104031	湯の坪川	89105141	市万田川	89107024	日之影川
89103033	胸川	89104111	一の瀬川	89105142	小賀川	89107025	長谷川谷
89103034	鳩胸川	89104112	敷戸川	89105143	真竹川	89107026	秋元川
89103035	川辺川下流	89104113	田尻川	89105144	馬背戸川	89107027	岩戸川
89103036	柳田川	89104114	園田川	89105145	知田川	89107028	神代川
89103037	小さで川	89104115	太田川	89105146	清田川	89107029	跡取川
89103038	水無川	89104116	裏谷川	89105147	徳田川	89107030	上野川
89103039	銅山川	89104117	杵ヶ原川	89105148	十角川	89107031	河内川
89103040	田頭川	89104118	石城川	89105149	太田川	89107032	川走川
89103041	免田川	89104119	由布川	89105150	緒方川	89107033	神働川
89103042	井口川	89104120	宗津川	89105151	神原川	89107034	三ヶ所川
89103043	阿蘇川	89104121	小津留川	89105152	神原川	89107035	八矢川
89103044	柳橋川下流	89104122	馬門川	89105153	瀬ノ口川	89107036	津留川
89103045	宮ヶ野川	89104123	二又瀬川	89105154	緒方川	89107037	上差尾川
89103046	牛繰川	89104124	城後川	89105155	笹無田川	89107038	五ヶ瀬川
89103047	友津留川	89104125	大谷川	89105156	折立川	89107111	大峽谷川
89103048	仁原川	89104126	河内川	89105157	米山川	89107112	家田川
89103049	都川	89104127	社家川	89105158	久住川	89107113	川坂川
89103050	小川内川	89104128	栗木川	89105159	田町川	89107114	大内谷川
89103051	湯山川	89104129	小鶴川	89105160	下の川	89107115	森谷谷
89103052	朴の木谷	89104130	市川	89105161	境川	89107116	小川
89103053	魚婦川	89104131	冷川	89105162	平木川	89107117	細見谷
89103054	横才川	89104132	芹川	89105163	沢水川	89107118	多良田川
89103111	走水川	89104133	猪野川	89105164	神馬川	89107119	鏡川
89103112	鶴喰川	89104134	鍋谷川	89105165	神馬川	89107120	切込川
89103113	枳之俣川	89104135	花合野川	89105166	潤島川	89107121	赤松川
89103114	大尼田川	89105001	大野川	89105167		89107122	矢ヶ内川
89103115	芋川	89105002	小中島川	89105168	家古屋川	89107123	市ノ内谷
89103116	宇那川	89105003	乙津川	89105169	産山川	89107124	歌糸川
89103117	草津川	89105011	大在川	89105170	産山川	89107125	市尾内川
89103118	西川内川	89105012	大谷川	89105171		89107126	奥川内谷
89103119	下弘川	89105013	原川	89105172	矢倉川	89107127	仁田ノ内谷
89103120	高仁田川	89105014	挾間川	89105173	滝水川	89107128	桑原川
89103121	大川間川	89105015	清水川	89105174	山ノ口川	89107129	中岳川
89103122	小川内川	89105016	北鼻川	89105175	藤渡川	89107130	長淵川
89103123	山口谷	89105017	大内川	89105176	馬渡川	89107131	西山川
89103124	椎葉谷川	89105018	戸次古川	89105177	田代川	89107132	中岳川
89103125	藤田谷川	89105019	高江川	89105178	滝水川	89107133	傾川
89103126	五木小川	89105020	長谷川	89105179	横堀川	89107134	田代川
89103127	折立谷	89105021	河原内川	89105180	池ノ鶴川	89107135	市園川
89103128	押谷	89105022	小筒井川	89105181		89107136	伏辺野谷
89103129	内谷川	89105023	吉野川	89105182	吐合川	89107137	塩見川
89103130	飯干川	89105024	花鶴川	89105183	大利川	89107138	伏野川
89103131	川辺川上流	89105025	稲積川	89105184	大蘇川	89107139	酒利川
89103132	板木川	89105026	宇津尾木川	89105185	橋木川	89107140	田原川
89103133	平沢津谷	89105027	柴北川	89105186	鬼ヶ城川	89107141	河尻川
89103134	久連子川	89105028	茜川	89105187	遊雀川	89107142	黒原川
89103135	川辺川上流	89105029	野津川	89105188		89107143	中ノ内川
89103136	谷内川	89105030	三重川	89105189	築の谷	89107144	鹿狩瀬川
89103137	大小屋谷	89105031	福生寺川	89106001	番匠川	89107145	桧山谷
89103138	西の内谷川	89105032	奥岳川	89106011	堅田川	89107146	細見川
89103139	下瀬原川	89105033	平井川	89106012	門前川	89107147	西谷
89103140	入鴨谷	89105034	緒方川	89106013	堤内川	89107148	袖の木谷
89103141	一の股谷	89105035	濁淵川	89106014	井崎川	89107149	大保下谷
89103142	空舎川	89105036	稲葉川	89106015	久留須川	89107150	杉の内谷
89103143	日当川	89105037	玉来川	89106016	宇津々川	89107151	猪の内容谷
89103144	高柱川	89105038	山崎川	89106017	小川川	89107152	鹿川
89103145	小さで川	89105039	新道川	89106018	小又川	89107153	大瀬川
89103146	大木川	89105040	牧戸川	89106019	上津川内川	89107154	日隠谷
89103147	松ヶ野川	89105041	大谷川	89106111	木立川	89107155	見立谷
89103148	柳橋川上流	89105111	今堤川	89106112	大野川	89107156	不動の瀬川
89103149	奥野川	89105112	佐柳川	89106113	小中尾川	89107157	土呂久川
89103150	小稚川	89105113	立小野川	89106114	波越川	89107159	下野川
89103151	牧良川	89105114	判田川	89106115	堅田川	89107160	小又川

89107161 田原川	89109135	89110030 穴川	89110164 池島川
89107162 下切川	89109136	89110031 夜星川	89110165 出水川
89107163 栃原川	89109137 桑俣川	89110032 柳野川	89110166 白島川
89107164 旅草川	89109138 杉の本谷	89110033 前川	89110167 中内谷
89107165 柳川	89109139 和石谷	89110034 浦川	89110168 入来川
89107166 柳谷川	89109140 中平谷	89110035 辺母木川	89110169
89107167 中島川	89109141 野崎川	89110036 鹿倉川	89110170 後川内川
89107168 白水川	89109142 神谷川	89110037 宮人川	89110171 まえこちがわ
89107169 吉尾野川	89109143 石瀬戸川	89110038 針持川	89110172
89107170 宇谷川	89109144 辻之堂川	89110039 羽月川	89111001 肝属川
89107171 内の口川	89109145 木場田川	89110040 川間川	89111011 汐入川
89108001 小丸川	89109146 木場田川	89110041 芋田川	89111012 荒瀬川
89108011 嶋野川	89109147 立脇川	89110042 白川川	89111013 串良川
89108012 宮田川	89109148 洗出川	89110043 境川	89111014 甫木川
89108013 切原川	89109149 熊迫川	89110044 天神川	89111015 高山川
89108014 黒水川	89109150 谷ノ木川	89110045 幸田川	89111016 柳谷川
89108015 春山谷	89109151 石水川	89110046 田尾原川	89111017 中山川
89108016 大瀬内谷	89109152 永久津川	89110047	89111018 境川
89108017 板谷谷	89109153 真方川	89110048 湯谷川	89111019 始良川
89108018 板谷川	89109154 永久井野川	89110049	89111020 大始良川
89108019 矢櫃谷	89109155 大平川	89110050 綾織川	89111021
89108020 渡川	89109156 種子田川	89110051	89111022 下谷川
89108021 水清谷川	89109157 菓之浦川	89110052 白川	89111023
89108022 仁久川	89109158 生駒川	89110053 稲荷川	89111024
89108023 又江の原川	89109159 岩瀬川	89110054 湯ノ川	89111111
89108024 松の内谷	89109160 熊川	89110055 天神川	89111112 立小野川
89108111	89109161 猪ノ子谷	89110056 関川	89111113 河原田川
89108112	89109162 白水谷	89110057 川北川	89111114 牛牧川
89108113	89109163 戸崎川	89110058 長江川	89111115 本城川
89108114 平谷	89109164 城之下川	89110059 二十里川	89111116
89108115 木裏谷	89109165 木下川	89110060 池島川	89111117 岩屋川
89109001 大淀川	89109166 佐渡川	89110061 鉄山川	89111118
89109011 八重川	89109167 永野川	89110062 有島川	89111119 苦野川
89109012 新別府川	89109168 丸谷川	89110063 又五郎谷	89111120 名貴川
89109013	89109169 渡司川	89110064 木面谷	89111121
89109014 大谷川	89109170 山田川	89110065	89111122
89109015 瓜生野川	89109171 木之川内川	89110066	89313001 今川
89109016	89109172 荒場川	89110111 網津川	89313011 江尻川
89109017 本庄川	89109173 栗巢川	89110112 草道川	89313012 高屋川
89109018	89109174	89110113 八間川	89313013
89109019 江川	89109175 湯之元川	89110114	89313014 喜多良川
89109020 瓜田川	89109176 高千穂川	89110115 妻之浦川	89313015
89109021 飯田川	89109177 古大内川	89110116 長尾川	89313016 十津川
89109022 内山川	89109178 富吉川	89110117 佃川	89313017
89109023 浦之名川	89109179 樋口川	89110118 中間川	89314001 祓川
89109024 仁田尾川	89109180 溝之口川	89110119 平佐川	89315001 駅館川
89109025 境川	89109181 うまみずがわ	89110120 勝目川	89315002 黒川
89109026 秋社川	89109182 瓶でん川	89110121 木場谷川	89315011 津房川
89109027 穴水川	89109183 粟谷川	89110122	89315012 恵良川
89109028 岩瀬川	89109184 大塚川	89110123	89315013 妙見川
89109029 田辺川	89109185 荒川内川	89110124	89315111 佐田川
89109030 炭床川	89109186 湯穴	89110125 田代川	89315112 京石川
89109031 有水川	89109187 荒襲川	89110126 市比野川	89315113 佐田川
89109032 高崎川	89109188 細目川	89110127 武田川	89315114 広谷川
89109033 東岳川	89109189 花谷川	89110128 戸板野川	89315115 小唐川
89109034 花木川	89109190 表川内川	89110129 城後川	89315116 塔ノ尾川
89109035 庄内川	89109191 内之木場川	89110130	89315117 津房川
89109036 沖水川	89109192 大八重谷	89110131	89315118 滝川
89109037 横市川	89109193 後川	89110132 せごがわ	89315119 深見川
89109038 年見川	89109194 谷川内川	89110133	89315120 松本川
89109039 蛭城川	89109195 今別府川	89110134 秋上川	89315121 釜ノ口川
89109040 萩原川	89109196 前川	89110135 南方川	89315122 寒水川
89109041 梅北川	89109197 荒川内川	89110136 大王川	89315123 新見川
89109042 野間谷川	89109198 炭山谷川	89110137 南方川	89315124 高並川
89109043 湯之尻川	89109199 柳河原川	89110138 葛川	89315125 日岳川
89109044 村山川	89109200 安久川	89110139 北方川	89315126 院内川
89109111 山内川	89109201 崩川	89110140 南川	89315127 余川
89109112 八重川	89109202 高畑川	89110141 荒田川	89315128 温見川
89109113	89109203 寺柱川	89110142 大薄川	89315129 恵曾川
89109114 深年川	89109204 大幡川	89110143 紫尾川	89315130 日出生川
89109115	89110001 川内川	89110144	89315131 戦川
89109116	89110011 原田川	89110145 求名川	89316001 五十鈴川
89109117 三名川	89110012	89110146 馬渡川	89316011 津々良川
89109118 北俣川	89110013 八間川	89110147 白木川	89316012 三ヶ瀬川
89109119 後川	89110014 小倉川	89110148 市山川	89316013 庭谷
89109120 明久川	89110015 高城川	89110149 水之手川	89316014 小黒木川
89109121 綾北川	89110016	89110150 山ノ口川	89316015 土々呂内谷
89109122 尾谷川	89110017 銀杏木川	89110151 青木川	89316016 長野川
89109123 曾見川	89110018 隈之城川	89110152 重留川	89316017 秋元川
89109124 尾股川	89110019 田海川	89110153 田中川	89316018 小八重川
89109125 仁田の谷	89110020 樋渡川	89110154 楠本川	89316111 市の原川
89109126 南俣谷	89110021 岩切川	89110155 新川	89317001 耳川
89109127 槻木川	89110022 樋脇川	89110156 山田川	89317011 鳥川
89109128 永原谷	89110023 山田川	89110157 平出水川	89317012 間溝川
89109129 平谷川	89110024 荒瀬川	89110158 牛尾川	89317013 大谷川
89109130 湯ノ原川	89110025 大山口川	89110159 十管川	89317014 坪谷川
89109131 多古羅川	89110026 久富木川	89110160 井立田川	89317015 追野内川
89109132 袋谷川	89110027 五反田川	89110161 山野川	89317016 八峽川
89109133 九瀬川	89110028 泊野川	89110162 平川川	89317017 小川川
89109134 八重尾谷川	89110029 海老川	89110163 小川内川	89317018 増谷川

89317019 野川谷	89320013 山角川	89581038 合馬川	89582205 須恵川
89317020 柳原川	89320014 前川	89581039 竜ノ口川	89582206 織打川
89317021 セツ山川	89320015 獅子込川	89581040 山の神川	89582207 井野川
89317022 唾谷	89320016 佳例川	89581041 小波瀬川	89582208
89317023 小河内谷	89320017	89581042 井尻川	89582209 久原川
89317024 十根川	89320111 月野川	89581043 櫛見川	89582210 新建川
89317025 いちご谷	89320112 月野川	89581044 初代川	89582211 小河内川
89317026 桑の木原川	89320113 梅ヶ渡川	89581045	89582212 轟川
89317027 小崎川	89320114 せとんまぶしがわ	89581046 西郷川	89582213
89317028 不土野川	89320115 堂籠川	89581047 極楽寺川	89582214 中山川
89317029 水無川	89320116 平房川	89581048 小山田川	89582215 椎原川
89317030 上の小屋谷	89320117 浦谷川	89581049 枝河内川	89582216 汐井川
89317031 椎谷川	89320118 高田川	89581050 五十石川	89582217 赤崎川
89317111 一谷川	89320119 牧之原川	89581051 林松寺川	89582218 多久川
89317112 大内川	89320120 大谷川	89581052 小袋川	89582219 川付川
89317113 瀬渡川	89321001 天降川	89581053 金色川	89582220 桑原川
89317114 田代川	89321011 手籠川	89581054 小倉谷川	89582221 今坂川
89317115 与狩内川	89321012 西光寺川	89581055 西秣川	89583001
89317116 川内川	89321013 霧島川	89581056 伊呂波川	89583002
89317117 小原井川	89321014 嘉例川	89581201 徳水川	89583003 舟志川
89317118 セツ山川	89321015 中津川	89581202 五十石川	89583004
89317119 内の八重川	89321016 石坂川	89581203 猪川内川	89583005
89317120 奥村川	89321017 久留味川	89582001 矢矧川	89583006 志多賀川
89317121 木浦谷	89321018 馬渡川	89582002 汐入川	89583007 佐賀川
89318001 一ツ瀬川	89321019 万膳川	89582003 釣川	89583008 曾川
89318011 鬼付女川	89321020 金山川	89582004 内岳川	89583009 仁位川
89318012 天神川	89321021 清水川	89582005 西郷川	89583010
89318013 猿ヶ瀬川	89321111 郡田川	89582006 中川	89583011 吉田川
89318014 三財川	89321112 永谷川	89582007 花鶴川	89583012 三根川
89318015 桜川	89321113 真田川	89582008 湊川	89583013
89318016 瀬江川	89321114 狩川	89582009 多々良川	89583014 仁田川
89318017 岩井谷川	89321115 小谷川	89582010 御笠川	89583015 伊奈川
89318018 尾八重川	89321116 三体川	89582011 那珂川	89583016 佐護川
89318019 打越川	89321117 佃川	89582012 樋井川	89583017
89318020 銀鏡川	89321118 竹田川	89582013 金層川	89583018 洲藻川
89318021 小川川	89321119 紫尾田川	89582014 室見川	89583019 け知川
89318022 亀谷	89321120 鏡河川	89582015 名柄川	89583020
89318023 板谷川	89322001 万之瀬川	89582016 十郎川	89583021
89318024 井戸内谷	89322011 堀川	89582017 七寺川	89583022 瀬川
89318025 大藪川	89322012 加世田川	89582018 周船寺川	89583023 久根川
89318026 板谷川谷	89322013 大谷川	89582019 瑞梅寺川	89583024 上槻川
89318111 日置川	89322014 長谷川	89582020 桜井川	89583025 椎根川
89318112 湯風呂川	89322015 永里川	89582021 泉川	89583026 佐須川
89318113 鳥子川	89322016 麓川	89582022 羅漢川	89583027 阿連川
89318114 山路川	89322017 神殿川	89582023 一貴山川	89583028
89318115 三納川	89322018 野崎川	89582024 加茂川	89583029 田志川
89318116 島田川	89322111 境川	89582025 福吉川	89583031 佐賀の内川
89318117 榎野川	89322112 武田川	89582026 玉島川	89583033 飼所川
89318118 南川	89322113 内布川	89582027 横田川	89583034 中山川
89318119 宮下川	89322114 立神川	89582031 野間川	89583035
89318120 吉田川	89322115 田之野川	89582032	89583036
89318121 板子川	89322116	89582033 櫛見川	89583037 悪水川
89318122 東仙台	89322117 永里川	89582034	89583201 仁田ノ内川
89318123 八双田川	89322118 厚地川	89582035 大井川	89583301
89318124 川原川	89322119	89582036 山田川	89584001 佐志川
89318125 田野川	89581001 江川	89582037 八並川	89584002
89318126 廻川	89581002 金山川	89582038 朝町川	89584003
89318127	89581003 割子川	89582039	89584004 江頭川
89318128 前川	89581004 揆川	89582040 大根川	89584005 湯川
89318129 蛇籠川	89581005 板櫃川	89582041 青柳川	89584006 志札川
89318130 竹尾川	89581006 柴川	89582042 宇美川	89584007 有浦川
89318131 湯之片川	89581007	89582043 猪野川	89584008 座川
89318132 登内川	89581008	89582044 諸岡川	89584009
89318133 鶴瀬谷川	89581009 奥畑川	89582045 牛頭川	89584010
89318134 竹之元川	89581010 竹馬川	89582046 大佐野川	89584011 拝川
89318135 矢立川	89581011 貫川	89582047 鷺田川	89584012
89318136 縄瀬谷	89581012 長峡川	89582048	89584013 伊万里川
89319001 広渡川	89581013 音無川	89582049 梶原川	89584014 有田川
89319011	89581014 城井川	89582050 妙見川	89584015
89319012 益安川	89581015 岩丸川	89582051 鳴瀬川	89584016
89319013 酒谷川	89581016 真如寺川	89582052 七隈川	89584017 佐代川
89319014 稲谷川	89581017 上ノ河内川	89582053 油山川	89584018 今福川
89319015	89581018 角田川	89582054 日向川	89584019 調川川
89319016 猪八重川	89581019 舟入川	89582055 龍谷川	89584020 志佐川
89319017 黒荷田川	89581020 中川	89582056 小笠木川	89584021 竜尾川
89319018 槻之河内川	89581021 岩岳川	89582057 坊主川	89584022 加権川
89319019 礎の谷	89581022 佐井川	89582058 川原川	89584023 坂瀬川
89319111	89581023 蛸瀬川	89582059 長野川	89584024 久吹川
89319112 戸高川	89581024 自見川	89582060 雷山川	89584025 釜田川
89319113 飛ヶ峯川	89581025 舞手川	89582061 初川	89584026 江迎川
89319114 大根川	89581026 犬丸川	89582062 狩川川	89584027 鹿町川
89319115 倉掛川	89581027 伊呂波川	89582063 仁部川	89584028 竹田川
89319116 つづら八重川	89581028	89582064 滝川	89584029 小佐々川
89319117 大谷川	89581031	89582065 野井原川	89584031 上村川
89319118 割岩谷	89581032	89582066	89584032 新田川
89319119 河原谷川	89581033 槻田川	89582067 小川	89584033 脇田川
89319120 小河内川	89581034 おおくらがわ	89582201 四十里川	89584034
89320001 菱田川	89581035	89582202 薦野川	89584035 杏子川
89320011 大島川	89581036 志井川	89582203 谷山川	89584036
89320012 松尾川	89581037 東谷川	89582204 用尺川	89584037

89584038	唐船川	89586036	白銀川	89587003		89588028	境川
89584039	広瀬川	89586037		89587004	日字川	89588029	小松川
89584040	淨源寺川	89586038	入江川	89587005		89588031	河通川
89584041	蔵宿川	89586039	八幡川	89587006	小森川	89588032	羽出川
89584042		89586040	小田志川	89587007	金田川	89588033	
89584043	黒牟田川	89586041	吉田川	89587008	宮村川	89588034	大井手川
89584044	有田川	89586042	下宿川	89587009	川棚川	89588035	
89584045	釜田川	89586043		89587010	彼杵川	89588036	中尾川
89584046	嘉例川	89586044		89587011	千綿川	89588037	現川川
89584047	山の田川	89586045	岩屋川内川	89587012	串川	89588038	間の瀬川
89584048		89586046	黒川	89587013	江の串川	89588039	
89584049		89586047	中川上流	89587014	郡川	89588040	上峰川
89584050	福井川	89586048	木庭川	89587015	大上戸川	89588041	
89584051	路木葉川	89586049	早の瀬川	89587016	内田川	89588300	堀川
89584052	北川内川	89586050		89587017	鈴田川	89589001	網津川
89584201		89586051		89587018		89589002	網田川
89584301	佐々川	89586052		89587019	東大川	89589003	波多川
89584302	木場川	89586053		89587020	西大川	89589004	郡浦川
89584303	上矢岳川	89586054		89587021	久山川	89589005	里浦川
89585001	釣道川	89586055		89587022	喜々津川	89589006	底江川
89585002	相河川	89586056		89587023	伊木力川	89589007	西の浦川
89585003	佐野原川	89586057	糸岐川	89587024	長与川	89589008	長崎川
89585004		89586058	落合川	89587025	時津川	89589009	大野川
89585005		89586059	剃刀峰川	89587026	西海川	89589010	五丁川
89585006		89586060	千鳥川	89587027	戸根川	89589012	八枚戸川
89585007	一の川	89586061		89587028	手崎川	89589013	砂川
89585008	浦の川	89586062		89587029		89589014	八間川
89585009	鱒川	89586063	みのつる川	89587031		89589015	氷川
89585010	小川原川	89586064	土黒川	89587032		89589016	鏡川
89585011	大川原川	89586065	前川内川	89587033		89589017	大輪川
89585012		89586066	清水川	89587034	小川内川	89589018	水無川
89585013		89586067	高江川	89587035	牟田川	89589019	今泉川
89585014	中須川	89586068	西正寺川	89587036		89589020	倉江川
89585015	小川川	89586069	坂下川	89587037		89589021	楠甫川
89585016	山手川	89586201	西浦川	89587038		89589022	大浦川
89585017		89586202	井芹川上流	89587039	石木川	89589023	西迫川
89585018	福江川	89586203	立福寺川	89587040	猪乗川	89589024	上津浦川
89585019		89586204		89587041		89589025	下津浦川
89585020	神ノ川	89586205	今泉川	89587042	川棚川	89589026	浦川
89585021	中津良川	89586206	琵琶瀬川	89587043	川内川	89589027	河内川
89585022	敷佐川	89586207	西川内川	89587044	塩鶴川	89589028	白州川
89585023		89586208	鞘川	89587045	佐奈河内川	89589029	中洲川
89585024		89586209	鹿島川	89587046	南河内川	89589031	浦上川
89585025	安満川	89586300		89587047		89589032	浅川
89585026	神曾根川	89586301	伊福川	89587048	針尾川	89589033	
89585027	刈田院川	89586302		89587049	小川内川	89589034	河俣川
89585028	幡鉾川	89586303	多良川	89587050		89589035	栗木川
89585029		89586304	塚川	89587051		89589036	夜狩川
89585031	一の川	89586305	糸岐川	89587052		89589037	内野河内川
89585032		89586306		89587053		89589038	教良木川
89585033		89586307	田古里川	89587054		89589039	平床川
89585034		89586308	船津川	89587055		89589040	碓石川
89585035		89586309	長里川	89587201	長野川	89589041	市古木川
89585036		89586310	境川	89587202		89589042	内の原川
89585037		89586311	湯江川	89587203	村木川	89589043	葛河内川
89585301	谷江川	89586312	田島川	89587204		89589044	今田川
89586001	千間江湖川	89586313	小江川	89587205		89589045	下山川
89586002	除川	89586314	深海川	89587206		89589201	小浦川
89586003	坪井川	89586315	段堂川	89587207		89589202	
89586004	河内川	89586316	仁反田川	89587300	大明寺川	89589203	
89586005	唐人川	89586317	有明川	89587301	鳥加川	89589204	中岳川
89586006	境川	89586318	湯田川	89587302	木場川	89589205	水無谷
89586007	行末川	89586319	山田川	89587303		89589300	貝津川
89586008	宮崎川	89586320		89588001	面高川	89589301	隅田川
89586009	栗切川	89586321	大木場川	89588002	江川内川	89589302	広瀬川
89586010		89586322	田内川	89588003	伊佐ノ浦川	89589303	町山口川
89586011	浦川	89586323		89588004	柚木川	89589304	半河内川
89586012	諏訪川	89586324		89588005	多以良川	89589305	方原川
89586013	大牟田川	89586325	松江川	89588006	雪浦川	89589306	大宮地川
89586014	堂面川	89586326	西郷川	89588007	神浦川	89589307	流合川
89586015	隈川	89586327	神代川	89588008	出津川	89589308	中田川
89586016	福所江	89586328	倉地川	89588009	黒崎川	89589309	浦底川
89586017		89586329	土黒川	89588010	三重川	89589310	汐見川
89586018	只江川	89586330		89588011	多以良川	89589311	指江川
89586019	廻里江川	89586331	栗谷川	89588012		89589312	小浜川
89586020	塩田川	89586332	湯江川	89588013	小江川	89589313	桜川
89586021	中川	89586333	西川	89588014	浦上川	89589314	亀浦川
89586022	石木津川	89586334	中尾川	89588015	中島川	89589315	早浦川
89586023	浜川	89586345	水無川	89588016	若菜川	89589316	路木川
89586024		89586346	深江川	89588017	鹿尾川	89589317	久留川
89586025	母ヶ浦川	89586347		89588018		89589318	白木河内川
89586026	音成川	89586348	蒲河川	89588019	大川	89589319	一町田川
89586027	黒木川	89586349	有家川	89588020	宮崎川	89589320	今富川
89586028		89586350		89588021	八郎川	89589321	高浜川
89586029	飯田川	89586351	大手川	89588022		89589322	下津深江川
89586031	井芹川下流	89586352	有馬川	89588023	田結川	89589323	都呂々川
89586032	堀川	89586353	田町川	89588024	江ノ浦川	89589324	志岐川
89586033	友田川	89586354	甲申川	89588025		89589325	上津深江川
89586034	川登川	89587001	相浦川	89588026	千々石川	89589326	小路川
89586035	関川	89587002	佐世保川	89588027	金浜川	89589327	松原川

89589328	内野川	89591034	日足川	89592043	海添川	89594017	久保田川
89590001	流藻川	89591035	都甲川	89592044	彦ノ内川	89594018	
89590002	二見川	89591036	丸山川	89592045	折川内川	89594019	一ノ谷川
89590003	赤松川	89591037	藤川	89592201	山口川	89594020	辺塚川
89590004	田浦川	89591038	小崎川	89592202	中ノ川川	89594021	郡川
89590005	小田浦川	89591039	相原川	89592203	末広川	89594031	南郷川
89590006	佐敷川	89591040	石丸川	89592300	浦尻川	89594032	中園川
89590007	湯浦川	89591041	広瀬川	89593001	沖田川	89594033	黒仁田川
89590008	大崎川	89591042	恵良川	89593002	丸ノ工川	89594034	善田川
89590009	津奈木川	89591043	瀬和田川	89593003	鳴子川	89594035	天神川
89590010	小津奈木川	89591044	横手川	89593004	庄手川	89594036	初田川
89590011	水俣川	89591045	三尾谷川	89593005	亀崎川	89594037	大平川
89590012	坂口川	89591046	志和利川	89593006	塩見川	89594038	大矢取川
89590013	袋川	89591047	吉広川	89593007	赤岩川	89594039	柳井谷川
89590014	境川	89591048	武蔵川	89593008	石並川	89594040	
89590015	米ノ津川	89591049	後川	89593009	水無川	89594041	高下谷川
89590016	野田川	89591050	吉松川	89593010	心見川	89594042	尾野見川
89590017	江内川	89591051	前谷川	89593011	都農川	89594043	森山川
89590018	新田川	89591052	油留木川	89593012	名貴川	89594044	鍋の谷川
89590019	折口川	89591053	両子川	89593013	平田川	89594045	持留川
89590020	高松川	89591054	朝来野川	89593014	石崎川	89594046	小田川
89590021	大橋川	89591055	白木原川	89593015	清武川	89594047	広瀬川
89590022	大川川	89591056	船部川	89593016	加江田川	89594048	
89590023	尻無川	89591057		89593017	突浪川	89594049	
89590024		89591058	今畑川	89593018	内海川	89594050	姫門川
89590025	湯田川	89591059	松尾川	89593019	野島川	89594051	郡川
89590031	下大野川	89591060	立石川	89593020	小内海川	89594201	榎原川
89590032		89591061	八坂川	89593021	伊比井川	89594202	奴久見川
89590033	宮浦川	89591062	乙原川	89593022	富士川	89594203	牧ノ谷川
89590034	田川川	89591063	荒木川	89593023	宮浦川	89594204	秋山川
89590035	米田川	89591201	明野川	89593024		89594205	奈留川
89590036		89591202	長岩屋川	89593025		89594206	本村川
89590037	湯出川下流	89591203	松ヶ迫川	89593031	浜川	89594207	
89590038	久木野川	89591204	武蔵川	89593032	井替川	89595001	
89590039	高柳川	89591205	溝井川	89593033	石田川	89595002	日木山川
89590040	平良川	89591206	上市川	89593034	青谷城谷	89595003	網掛川
89590041	米之津川	89591301	八坂川	89593035	中山川	89595004	別府川
89590042	岩下川	89591302	猪尾川	89593036	富高川	89595005	思川
89590043	高尾野川	89591303	丸尾川	89593037	戸ノ平川	89595006	稲荷川
89590044	御手洗川	89591304	金井田川	89593038	奥野川	89595007	甲突川
89590045	内田川	89591305	三川	89593039	齋戸木川	89595008	新川
89590046	山下川	89591306	新川	89593040	丸木谷	89595009	脇田川
89590201	野川	89591307	平田川	89593041	征矢原川	89595010	永田川
89590202	茂川川	89591308	春木川	89593042		89595011	木之下川
89590203	頭石川	89591309	境川	89593043	上町川	89595012	愛宕川
89590204	湯出川上流	89591310	朝見川	89593044	袋谷川	89595013	八幡川
89590205	宝川内川	89591311	祓川	89593045	矢研谷	89595014	貝底川
89590206	江良川	89591312	住吉川	89593046	中須川	89595015	田貫川
89590207	神戸川	89591313	小城川	89593047		89595016	湊川
89590208	輪谷川	89592001	丹生川	89593048	新名爪川	89595017	二反田川
89590209	鍋野川	89592002	金道川	89593049	亀田川	89595018	新川
89590210	樋之谷川	89592003	本田川	89593050	下村川	89595019	
89590211	高川川	89592004	小猫川	89593051	井上川	89595020	大川
89590212	高牟礼川	89592005	湊川	89593052	新宮川	89595021	雄川
89590213	白木川内川	89592006	志生木川	89593053		89595022	堂之元川
89590214	坂元川	89592007	有屋川	89593054		89595023	神ノ川
89590215	茶園ヶ段川	89592008	佐志生川	89593055	田上川	89595024	高須川
89590216	御手洗川	89592009	下ノ江川	89593056	水無川	89595025	小谷川
89591001	寄藻川	89592010	臼杵川	89593057	岡川	89595026	本城川
89591002	桂川	89592011	たたら川	89593058	黒北川	89595027	河崎川
89591003	石部川	89592012	青江川	89593059	井倉川	89595028	中俣川
89591004	広瀬川	89592013	津久見川	89593060	松山川	89595029	持木川
89591005	赤坂川	89592014	千怒川	89593061	別府田野川	89595031	湯之谷川
89591006	真玉川	89592015	曉嵐川	89593062	片井野川	89595032	宇曾木川
89591007	臼野川	89592016	狩生川	89593063	知福川	89595033	崎森川
89591008	堅来川	89592017	戸穴川	89593064	家一郷谷	89595034	蒲生川
89591009	羽根川	89592018	中江川	89593065	鏡洲川	89595035	山田川
89591010	竹田川	89592019	中川	89593066	大丸川	89595036	本名川
89591011	見目川	89592020	色利川	89593201		89595037	
89591012	竹田津川	89592021	畑の浦川	89593202	篠原川	89595038	あべ木川
89591013	伊美川	89592022	正金川	89593203	大久保川	89595040	幸加木川
89591014	櫛来川	89592023	河内川	89593204	三谷川	89595041	
89591015	岐部川	89592024	津江川	89593205	山住川	89595042	長井田川
89591016	来浦川	89592025	芹川	89593206		89595043	大迫川
89591017	堅来川	89592026	江川	89594001	隈谷川	89595044	花野川
89591018	富来川	89592027	古江川	89594002	細田川	89595045	比志島川
89591019	北江川	89592028	熊野江川	89594003	湯上川	89595046	川田川
89591020	田深川	89592029	須美江川	89594004	市木川	89595047	油須木川
89591021	清流川	89592031	尾田川	89594005		89595048	田上川
89591022	治郎丸川	89592032	屋山川	89594006		89595049	滝之下川
89591023	重綱川	89592033	久土川	89594007	東川	89595050	山之田川
89591024	池の内川	89592034	佐野川	89594008		89595051	和田川
89591025	内田川	89592035	熊崎川	89594009	江切川	89595052	宮田川
89591026	武蔵川	89592036	末広川	89594010	本城川	89595053	馬場川
89591027	安岐川	89592037	田井ヶ迫川	89594011	千野川	89595054	赤瀬川
89591028	江頭川	89592038	左津留川	89594012	福島川	89595055	麓川
89591029	高山川	89592039	高山川	89594013	前川	89595056	花渡川
89591031	田笛川	89592040	中臼杵川	89594014	安楽川	89595057	水流川
89591032	松崎川	89592041	勘場川	89594015	田原川	89595058	西京川
89591033	向野川	89592042	名塚川	89594016	津房川	89595059	井川

89595060	鎮守尾川	89598002	永田川	90601029	石川川
89595061	前田川	89598003		90601031	奥間川
89595201	後郷川	89598004	瀬切川	90601032	西屋部川
89595202		89598005	大川	90601033	長田川
89595203	別府川	89598006	栗生川	90601034	与那原川
89595204	前郷川	89598007	中間川	90601035	宇地泊川
89595205	田平川	89598008	湯川	90601037	饒波川
89595206		89598009	鈴川	90601038	長堂川
89595207		89598010	鯛ノ川	90601039	ハラマタ川
89595208		89598011	小田汲川	90601040	サンヌマタ川
89595209		89598012	中瀬川	90601041	普久川
89595210		89598013	安房川	90601042	大川
89595211	大竹野川	89598014	落ノ川	90601043	川崎川
89595212		89598015	女川	90601301	億首川
89595213	大藤川	89598016	たぶ川	90601302	宜野座福地川
89595214	永谷川	89598017	城之川	90601303	辺野古美謝川
89595300	松崎川	89598018	宮之浦川	90601304	大浦川
89595301	高橋川	89598019	土面川	90601305	汀間川
89595302	桧校川	89598031	小楊子川	90601306	有銘川
89596001	轟川	89598033	黒味川	90601307	慶佐次川
89596002	土川川	89598034	荒川	90601308	福地川
89596003	平身川	89598035	北沢	90601309	新川川
89596004	荒川	89598036	南沢	90601310	安波川
89596005	五反田川	89598037	白谷川	90601311	大小堀川
89596006	八房川	89598038		90601312	安里川
89596007	江口川	89598201	ザンモク川	90603001	宮良川
89596008	神之川	89598202	小楊子川	90603002	磯部川
89596009	大川	89598203	七五谷	90603003	名蔵川
89596010	永吉川	89599001	屋仁川	90603004	仲間川
89596011	伊作川	89599002	前田川	90603005	クイラ川
89596012	相星川	89599003	秋名川	90603006	仲良川
89596013	大浦川	89599004	芦花部川	90603007	浦内川
89596014	傘石川	89599005	浦上川		
89596015		89599006	有屋川		
89596016		89599007	新川		
89596017		89599008	知名瀬川		
89596018	花渡川	89599009	大和川		
89596019		89599010	名音川		
89596020	永沢川	89599011	大良川		
89596021	竹迫川	89599012	川内川		
89596022	加治佐川	89599013	阿木名川		
89596023	水成川	89599014	嘉徳川		
89596024	石垣川	89599015	役勝川		
89596025	馬渡川	89599016	住用川		
89596026	高取川	89599017	河内川		
89596027	集川	89599018	金久田川		
89596028		89599019	大川		
89596029		89599020	大美川		
89596030	小野川	89599021	戸口川		
89596031		89599031	松ノ木川		
89596032		89599032	中勝川		
89596033	大里川	89600001	港川		
89596034	野田川	89600002	万田川		
89596035	長松川	89600003	下田川		
89596036	下谷口川	89600004	亀徳川		
89596037	大田川	89600005	大瀬川		
89596038	二俣川	89600006	本川		
89596039	永田川	89600007	鹿浦川		
89596040	湯之浦川	89600008	阿権川		
89596041	中洲川	89600009	上成川		
89596042		89600010	秋利神川		
89596201		89600011	真瀬名川		
89596202		90601001	奥川		
89596203	石谷川	90601002	辺野喜川		
89596204		90601003	佐手川		
89596205		90601004	与那川		
89596206	鷹巣川	90601005	比地川		
89596300		90601006	田嘉里川		
89597001	湊川	90601007	大保川		
89597002	西京川	90601008	平南川		
89597003	安納川	90601009	源河川		
89597004	湊川	90601010	羽地大川		
89597005	浅川川	90601011	我部祖河川		
89597006	川脇川	90601012	大井川		
89597007	大川田川	90601013	満名川		
89597008	早稲田川	90601014	屋部川		
89597009	向井川	90601015	轟川		
89597010	阿嶽川	90601016	真謝川		
89597011	大浦川	90601017	新川		
89597012	宮瀬川	90601018	比謝川		
89597013	郡川	90601019	大道川		
89597014	鹿鳴川	90601020	白比川		
89597015	島間川	90601021	普天間川		
89597016	苔浜川	90601022	牧港川		
89597017	阿高磯川	90601023	小湾川		
89597018	大渡瀬川	90601024	安謝川		
89597019		90601025	国場川		
89597020	甲女川	90601026	報得川		
89597031	又延川	90601027	雄樋川		
89598001	湊川	90601028	天願川		

警報・注意報の発表基準一覧表の変更イメージ

【別添5-1】

- ・赤文字の部分平成29年度出水期に変更する箇所です。
- ・ここに示した値はあくまで変更前後のイメージであり、実際の値は異なる可能性があります。

変更前

八王子市	府県予報区	東京都	
	一次細分区域	東京地方	
	市町村等をまとめた地域	多摩南部	
警報	大雨 (浸水害) (土砂災害)	雨量基準	1時間雨量60mm
		土壌雨量指数基準	131
	洪水	雨量基準	1時間雨量60mm
		流域雨量指数基準	谷地川流域=12, 大栗川流域=17, 秋川流域=32
		複合基準	平坦地: 1時間雨量50mm かつ 流域雨量指数 多摩川流域=24
		指定河川洪水予報による基準	多摩川[調布橋], 浅川[浅川橋]
	暴風	平均風速	25m/s
	暴風雪	平均風速	25m/s 雪を伴う
	大雪	降雪の深さ	12時間降雪の深さ10cm
	波浪	有義波高	
高潮	潮位		
注意報	大雨	雨量基準	1時間雨量40mm
		土壌雨量指数基準	104
	洪水	雨量基準	1時間雨量40mm
		流域雨量指数基準	谷地川流域=9, 大栗川流域=14, 秋川流域=26
		複合基準	平坦地: 1時間雨量30mm かつ 流域雨量指数 多摩川流域=24
		指定河川洪水予報による基準	多摩川[調布橋], 浅川[浅川橋]
	強風	平均風速	13m/s ^{*1}
	風雪	平均風速	13m/s ^{*1} 雪を伴う
	大雪	降雪の深さ	12時間降雪の深さ5cm
	波浪	有義波高	
	高潮	潮位	
	雷	落雷等により被害が予想される場合	
	融雪		
	濃霧	視程	100m
	乾燥	最小湿度25%で実効湿度50%	
	なだれ		
	低温	夏期(平均気温): 平年より5 以上低い日が3日続いた後、さらに2日以上続くとき 冬期(最低気温): -7 以下、多摩西部は-9 以下	
	霜	4月10日～5月15日 最低気温2 以下	
着氷・着雪	大雪警報の条件下で気温が-2 ~2 の時		
記録的短時間大雨情報	1時間雨量	100mm	

変更後

八王子市	府県予報区	東京都		
	一次細分区域	東京地方		
	市町村等をまとめた地域	多摩南部		
警報	大雨 (浸水害) (土砂災害)	表面雨量指数基準	17	
		土壌雨量指数基準	131	
	洪水	流域雨量指数基準	湯殿川流域=13.1, 山田川流域=6.3, 南浅川流域=16.7, 大栗川流域=12.7, 城山川流域=10.2, 川口川流域=9.2, 谷地川流域=12.2, 山入川流域=8.5, 秋川流域=28.7	
		複合基準 ¹	南浅川流域=(9, 15.2), 谷地川流域=(9, 12.0)	
		指定河川洪水予報による基準	多摩川[調布橋], 浅川[浅川橋]	
		暴風	平均風速	25m/s
	暴風雪	平均風速	25m/s 雪を伴う	
	大雪	降雪の深さ	12時間降雪の深さ10cm	
	波浪	有義波高		
	高潮	潮位		
注意報	大雨	表面雨量指数基準	12	
		土壌雨量指数基準	104	
	洪水	流域雨量指数基準	湯殿川流域=10.5, 山田川流域=5.0, 南浅川流域=13.4, 大栗川流域=10.1, 城山川流域=8.2, 川口川流域=7.3, 谷地川流域=9.7, 山入川流域=6.8, 秋川流域=22.9	
		複合基準 ¹	湯殿川流域=(10, 6.8), 山田川流域=(6, 3.0), 南浅川流域=(9, 7.5), 浅川流域=(6, 21.9), 大栗川流域=(6, 8.1), 城山川流域=(6, 8.2), 川口川流域=(10, 5.8), 谷地川流域=(6, 5.1), 山入川流域=(6, 6.8), 多摩川流域=(10, 39.4), 秋川流域=(10, 22.9)	
		指定河川洪水予報による基準	多摩川[調布橋], 浅川[浅川橋]	
		強風	平均風速	13m/s ^{*1}
	風雪	平均風速	13m/s ^{*1} 雪を伴う	
	大雪	降雪の深さ	12時間降雪の深さ5cm	
	波浪	有義波高		
	高潮	潮位		
	雷	落雷等により被害が予想される場合		
	融雪			
	濃霧	視程	100m	
	乾燥	最小湿度25%で実効湿度50%		
	なだれ			
	低温	夏期(平均気温): 平年より5 以上低い日が3日続いた後、さらに2日以上続くとき 冬期(最低気温): -7 以下、多摩西部は-9 以下		
	霜	4月10日～5月15日 最低気温2 以下		
	着氷・着雪	大雪警報の条件下で気温が-2 ~2 の時		
記録的短時間大雨情報	1時間雨量	100mm		

1: (表面雨量指数, 流域雨量指数)の組み合わせによる基準値を表しています。

- ・ 洪水警報・注意報の流域雨量指数基準は、各流域ごとのすべての地点に基準値を設定していますが、本表には主要な河川における代表地点の基準値を示しています。欄が空白の場合は、当該市町村等において主要な河川は存在しないことを表しています。主要な河川以外の河川も含めた流域全体の基準値は別添資料(5-2)を参照ください。
- ・ 洪水警報・注意報の複合基準は、主要な河川における(表面雨量指数, 流域雨量指数)の組み合わせによる代表地点の基準値を示しています。その他の地点の基準値は別添資料(5-2)を参照ください。
- ・ 大雨警報・注意報の表面雨量指数基準値は、市町村等の域内において単一の値です。
- ・ 大雨警報・注意報の土壌雨量指数基準値は1km四方毎に設定していますが、本表には市町村等の域内における基準値の最低値を示しています。1km四方毎の基準値については、別添資料を参照ください。

洪水警報・注意報の流域雨量指数基準及び複合基準のイメージ

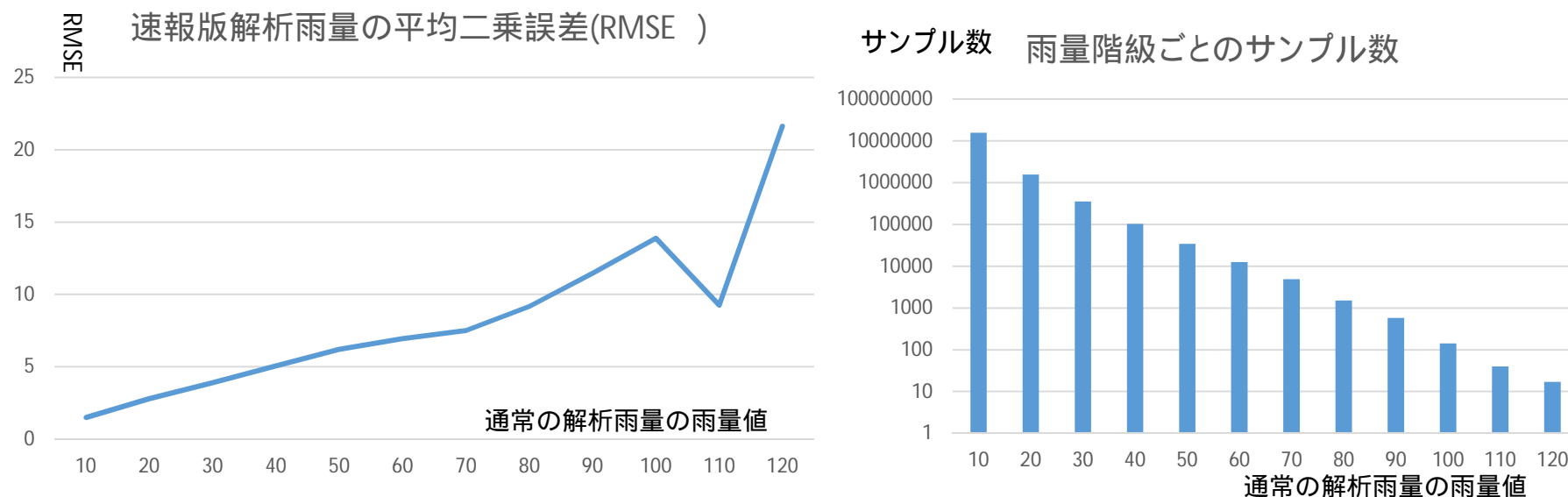
【別添5-2】

- ・河川番号、格子番号(1kmメッシュ)、二次細分区域コード、基準値を記した全国分の洪水警報・注意報基準値を提供します。
- ・ここに示した値はイメージであり、実際の値は異なる可能性があります。

河川番号	格子番号	二次細分区域コード	洪水警報の流域雨量指数基準より一段高く設定した基準(基準)	洪水警報の流域雨量指数基準(基準)	洪水警報の複合基準における流域雨量指数基準(基準)	洪水警報の複合基準における表面雨量指数基準(基準)	洪水注意報の流域雨量指数基準(基準)	洪水注意報の複合基準における流域雨量指数基準(基準)	洪水注意報の複合基準における表面雨量指数基準(基準)
83028003	53396686	1122200	-1	-1	183	12	-1	128	9
83028003	53396687	1124300	-1	-1	185	12	-1	129	9
83028003	53396677	1124300	-1	-1	197	12	-1	137	9
83028003	53396667	1124300	-1	-1	229	12	-1	160	9
83028003	53396657	1124300	-1	-1	229	12	-1	160	9
83028003	53396647	1124300	-1	-1	228	12	-1	160	9
83028003	53396637	1124300	-1	-1	229	12	-1	160	9
83028003	53396627	1123700	-1	-1	229	12	-1	160	9
83028003	53396617	1123700	-1	-1	229	12	-1	160	9
83028003	53396607	1123400	-1	-1	170	12	-1	153	12
83028003	53395697	1123400	-1	-1	171	12	-1	154	12
83028003	53395688	1123400	-1	-1	170	12	-1	153	12
83028003	53395689	1123700	-1	-1	230	12	-1	161	9
83028003	53395679	1123700	-1	-1	230	12	-1	161	9
83028003	53395668	1123400	-1	-1	171	12	-1	154	12
83028003	53395657	1312100	-1	-1	-1	-1	-1	-1	-1
83028003	53395647	1312100	-1	-1	-1	-1	-1	-1	-1
83028003	53395637	1312100	-1	-1	-1	-1	-1	-1	-1
83028003	53395638	1312200	-1	-1	251	12	-1	226	12
83028003	53395628	1312200	-1	-1	252	12	-1	227	12
83028003	53395618	1312200	-1	-1	252	12	-1	227	12
83028003	53395608	1312200	-1	-1	252	12	-1	227	12
83028003	53394698	1312200	-1	-1	252	12	-1	227	12
83028003	53394688	1312200	415	377	252	12	264	227	12
83028003	53394678	1312200	415	377	252	12	264	227	12
83028003	53394677	1312200	421	383	256	12	268	230	12
83028003	53394667	1312200	458	416	278	12	291	250	12
83028003	53394658	1312300	458	416	-1	-1	333	-1	-1
83028003	53394648	1312300	458	416	-1	-1	333	-1	-1
83028003	53394638	1312300	458	416	-1	-1	333	-1	-1
83028003	53394628	1312300	458	416	-1	-1	333	-1	-1
83028003	53394618	1312300	457	415	-1	-1	332	-1	-1
83028003	53394608	1312300	457	415	-1	-1	332	-1	-1
83028003	53393698	1312300	457	415	-1	-1	332	-1	-1

- ・「-1」は当該基準の設定がないことを示します。
- ・洪水予報指定河川においては、上記基準のすべてが設定されていない格子が存在する場合があります。
- ・流域雨量指数基準は10倍した基準値が記載されています。0.1倍した数値を基準値としてご利用ください。
- ・表面雨量指数基準は記載されている数値を基準値としてご利用ください。

速報版解析雨量の雨量階級ごとの精度



(左図)

2014年5月1日～2014年10月31日の期間における、通常の解析雨量に対する速報版解析雨量の平均二乗誤差(RMSE)を雨量値10mmごとに算出したもの。図の横軸は通常の解析雨量の雨量値で、縦軸は通常の解析雨量に対する速報版解析雨量のRMSEを示す。雨量が多くなるにつれてRMSEの値も大きくなる傾向が見られる。

(右図)

左図を算出するための各雨量階級ごとのサンプル数を示している(片対数グラフで表示)。雨量が多くなるにつれてサンプル数は対数的に少なくなる。左図では強雨になるにつれRMSEのグラフに起伏が見られるが、サンプル数の影響もあるものと思われる。

予測精度の指標を示し、最小値の0に近いほど通常の解析雨量に近いことを示す。