

平成 18 年 12 月 15 日
気 象 庁 予 報 部

配信に関する技術情報(気象編)第 243 号

～平成 19 年 3 月 1 日に実施する細分区域の変更等について～

1. 変更の概要

気象庁では、近年の実況監視システムの高度化・予報技術の進展等に基づき、防災関係機関の防災活動に直結する気象情報の発表を推進しています。今般、警報・注意報の発表対象区域である細分区域について、防災関係機関の管轄範囲及び地域の災害特性等を踏まえた見直しを行った結果、神奈川県、岡山県、山口県、大分県及び宮崎県において、別紙 1 から 3 のとおり細分区域及びその名称を変更します。今回の細分区域変更により、警報・注意報の運用を行う細分区域数は、現行の 370 区域から 373 区域となります。

これらの変更は、平成 19 年 3 月 1 日 13 時から実施します。

2. 区域コード及び区域名称の変更について

細分区域の変更に伴い、注意報・警報に使用する区域コード及び区域名称を別紙4のとおり変更します。

なお、東京都については、平成18年3月31日から伊豆諸島南部に対する注意報・警報を気象庁予報部が発表する注意報・警報に含めて行っていますが(配信に関する技術情報(気象編)第213号参照)、今般、区域コードの整理を併せて行い、府県予報区名として「東京都」を用いることとします。

これらの変更も平成19年3月1日13時から実施します。

3. 変更時の措置

区域コード一覧の変更を実施する地域に対して、平成19年3月1日13時前に発表された注意報・警報が変更実施時刻を過ぎる場合は、一旦、当該注意報・警報を解除し、実施時刻以降に新しい細分区域及びコード番号で注意報・警報を発表します。この際、「解除」電文の本文には「この電文は、細分区域の変更に伴い発信したものです。新しい細分区域に対応した電文をまもなく発信します。」などと記述し、実際には解除でない旨記載することとします。

4. 新しい区域コードを用いたオンライン試験配信

新しい区域コードを用いた注意報・警報電文のオンライン試験配信について、区域コード及び区域名称の変更を実施する府県予報区の試験用電文を支援センター全国版及び地方版から配信します。試験配信の詳細を別紙5に示します。

5. 注意報・警報電文以外の変更内容

(1) 府県天気予報

二次細分区域の変更に伴い、府県天気予報の付加予報文で地域を特定する場合に用いる二次細分区域名称を変更します。

(2) 暴風域に入る確率及びRSMガイダンス(大雨・発雷確率、二次細分区域形式)

暴風域に入る確率(FXJPii(ii=51~56))及びRSMガイダンス(大雨・発雷確率、二次細分区域形式)(KQZZii(ii=06,11,16,21,26,31,36,41,46,51,56))で用いている区域コード(別紙4)についても変更します。

[添付資料]

別紙1: 細分区域の変更を行う県の細分区域新旧対照表

別紙2: 細分区域の変更を行う県の新旧細分図

別紙3: 細分区域の変更を行う県の変更後の細分区域一覧表

別紙4: 区域コード一覧表

別紙5: 新しいコードを用いた注意報・警報電文のオンライン試験配信

別紙1 細分区域の変更を行う県の細分区域新旧対照表

県名	3月1日変更後		現行	
	一次細分区域	二次細分区域	一次細分区域	二次細分区域
神奈川県	東部	(略)	東部	(略)
	西部	相模原 県央 足柄上 西湘	西部	県央 丹沢・津久井 西湘
岡山県 (当該二地域の境界線変更のみ)	北部	(略)	北部	(略)
	南部	東備地域	東備地域	
		岡山地域	岡山地域	
		高梁地域 倉敷地域 井笠地域	高梁地域 倉敷地域 井笠地域	
山口県	北部	(略)	北部	(略)
	東部	岩国 柳井・光	東部	-
	中部	周南・下松 山口・防府	中部	周南・北玖珂 山口・防府
	西部	下関 宇部・山陽小野田	西部	豊田 下関・宇部
大分県	北部	-	北部	-
	中部	-	中部	-
	南部	佐伯市 豊後大野市	南部	-
	西部	日田玖珠 竹田市	西部	日田玖珠 竹田
宮崎県	北部平野部	延岡・日向地区 西都・高鍋地区	北部平野部	延岡・日向地区 西都・高鍋地区
	北部山沿い	高千穂地区 椎葉・美郷地区	北部山沿い	高千穂・北川地区 椎葉・美郷地区
	南部平野部	(略)	南部平野部	(略)
	南部山沿い	(略)	南部山沿い	(略)

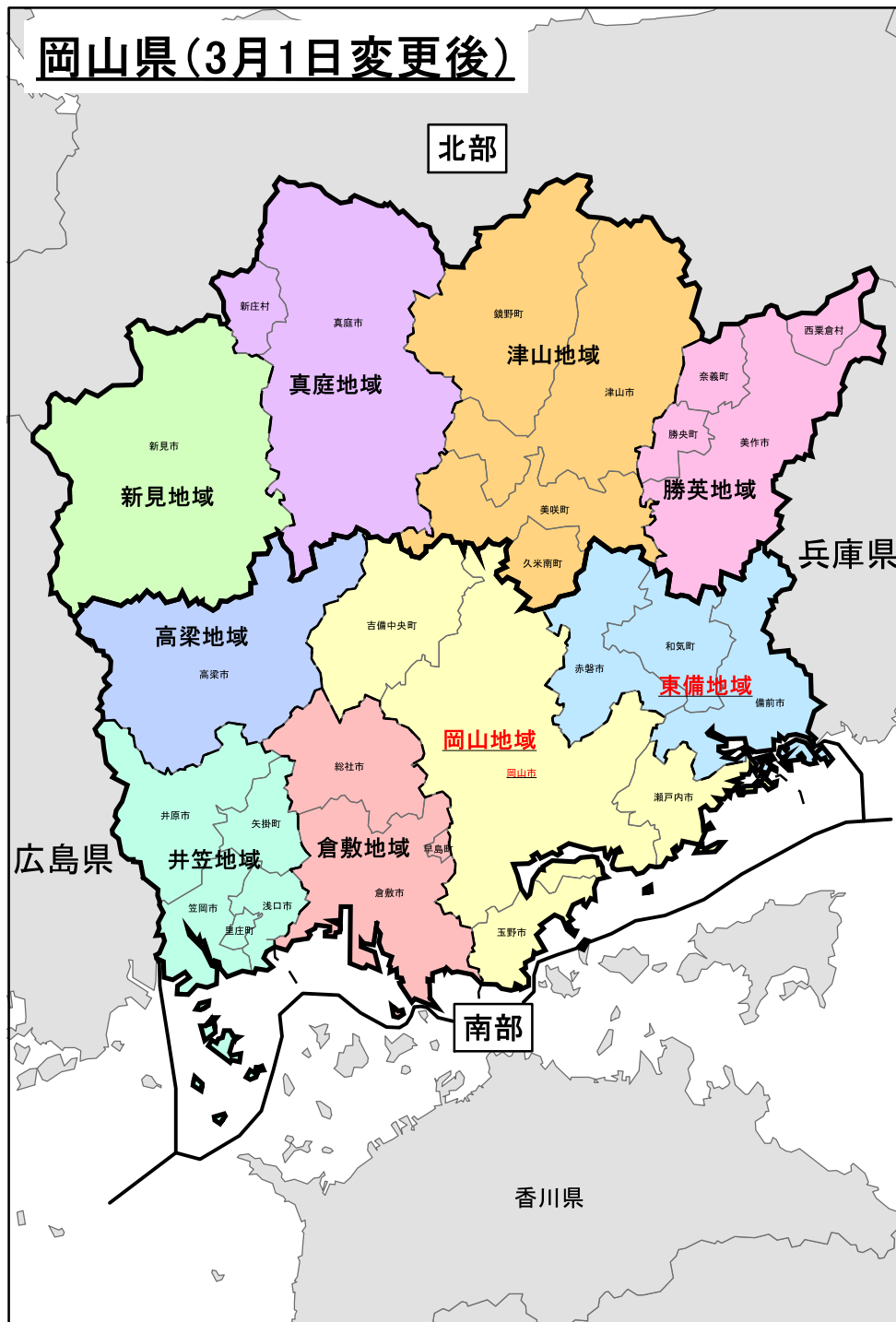
網掛けは変更対象の二次細分区域を示します。

「-」は一次細分区域を二次細分していないことを示します。

別紙2-1: 神奈川県の新旧細分図

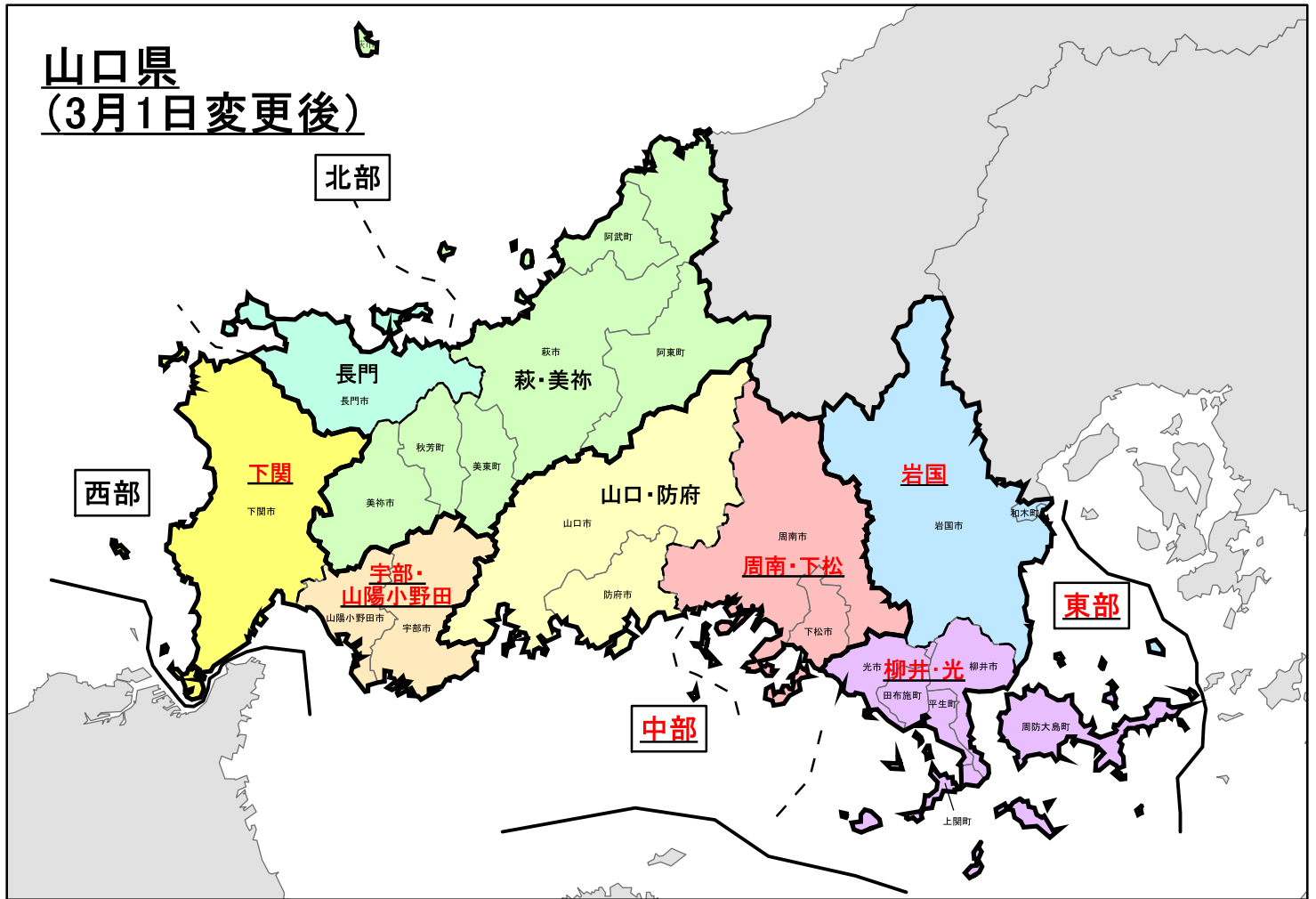


別紙2-2: 岡山県の新旧細分図

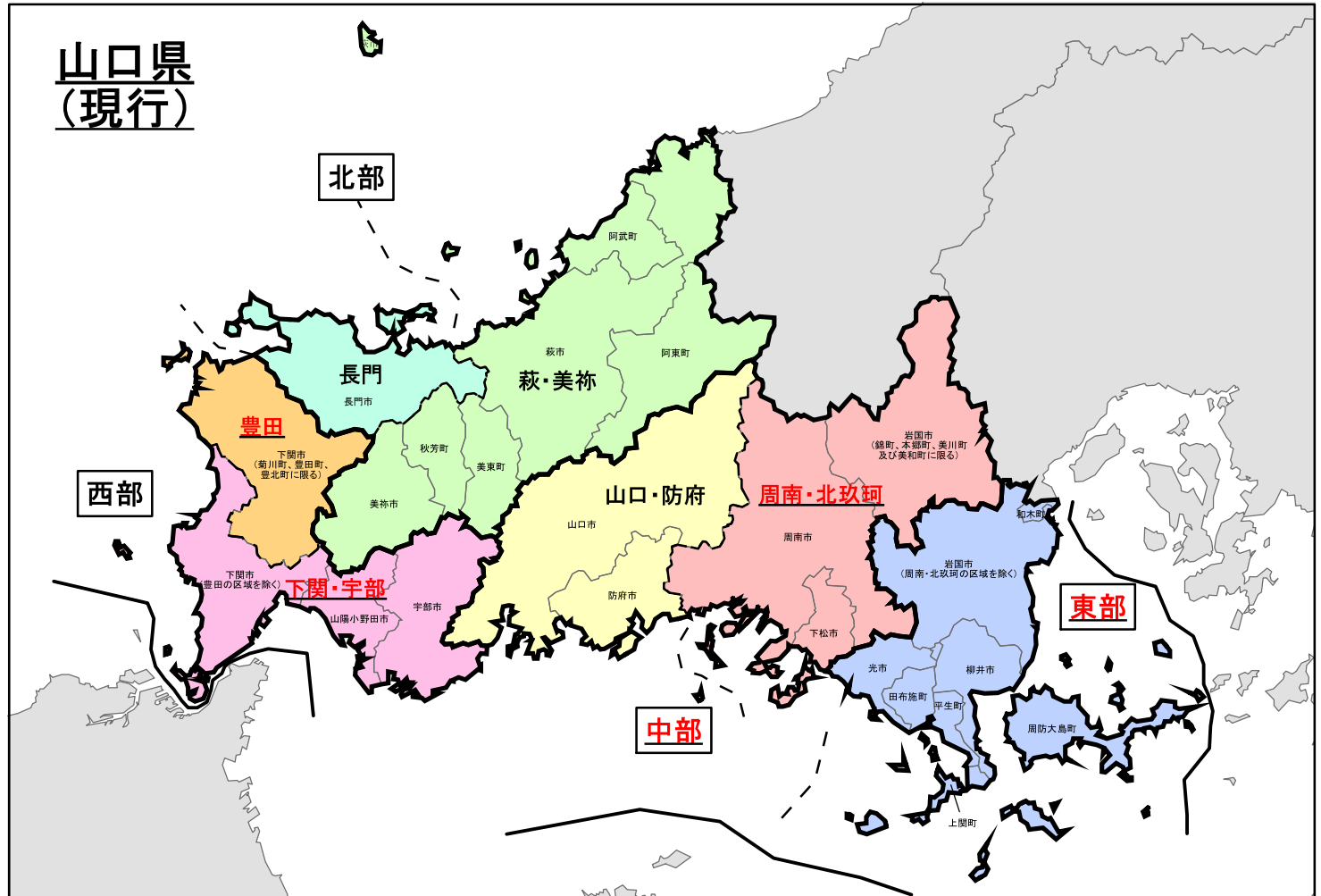


別紙2-3: 山口県の新旧細分図

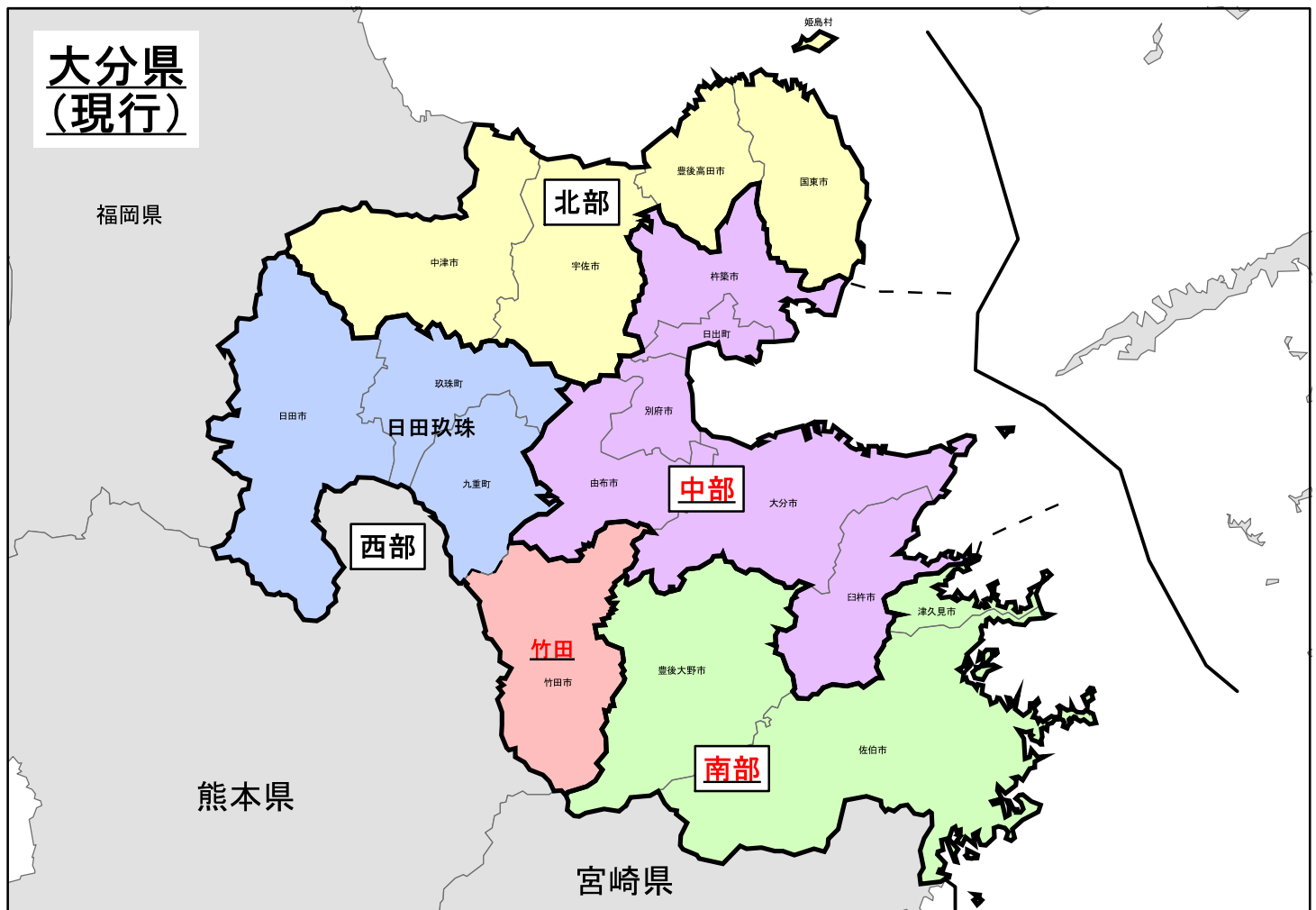
山口県 (3月1日変更後)



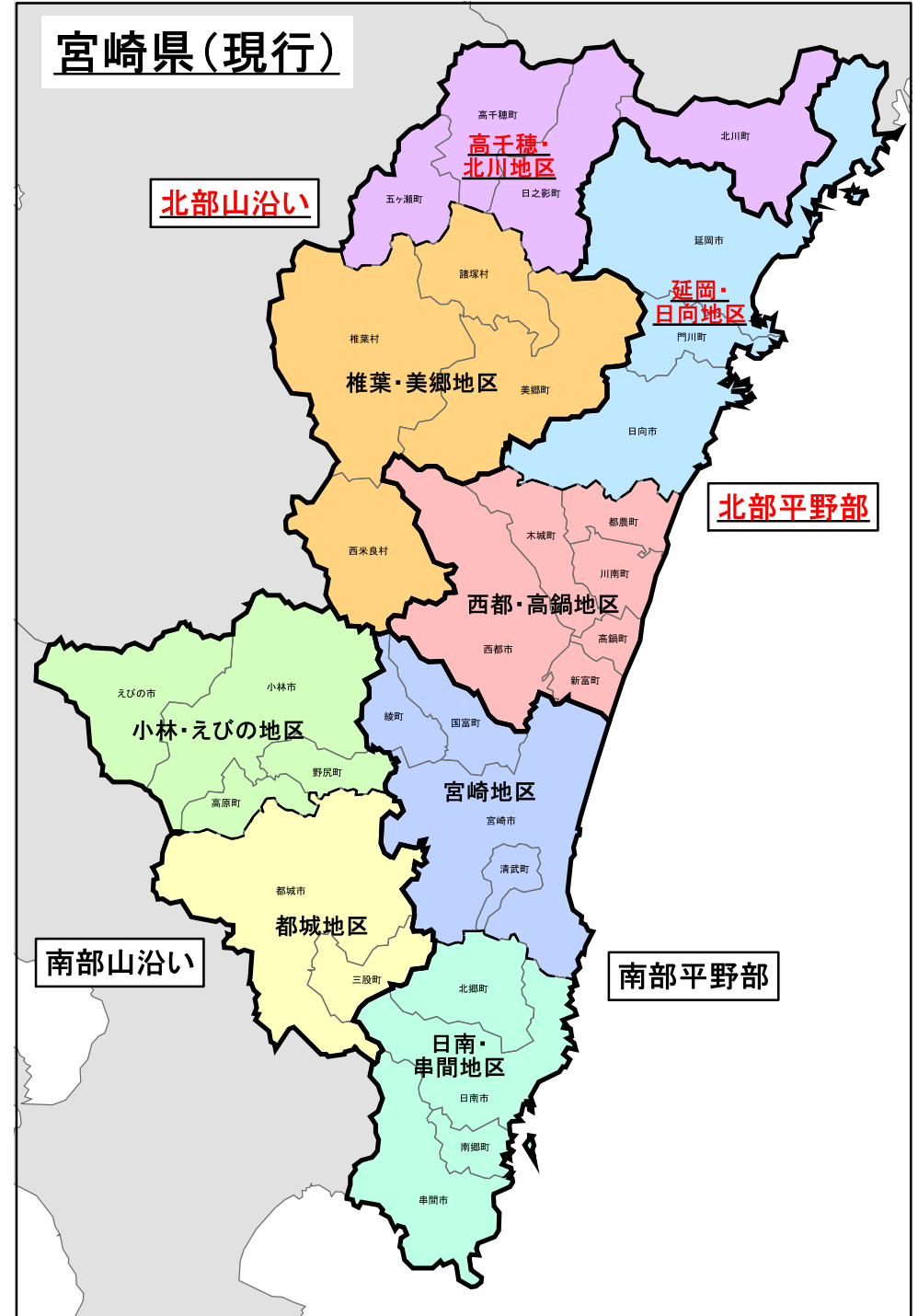
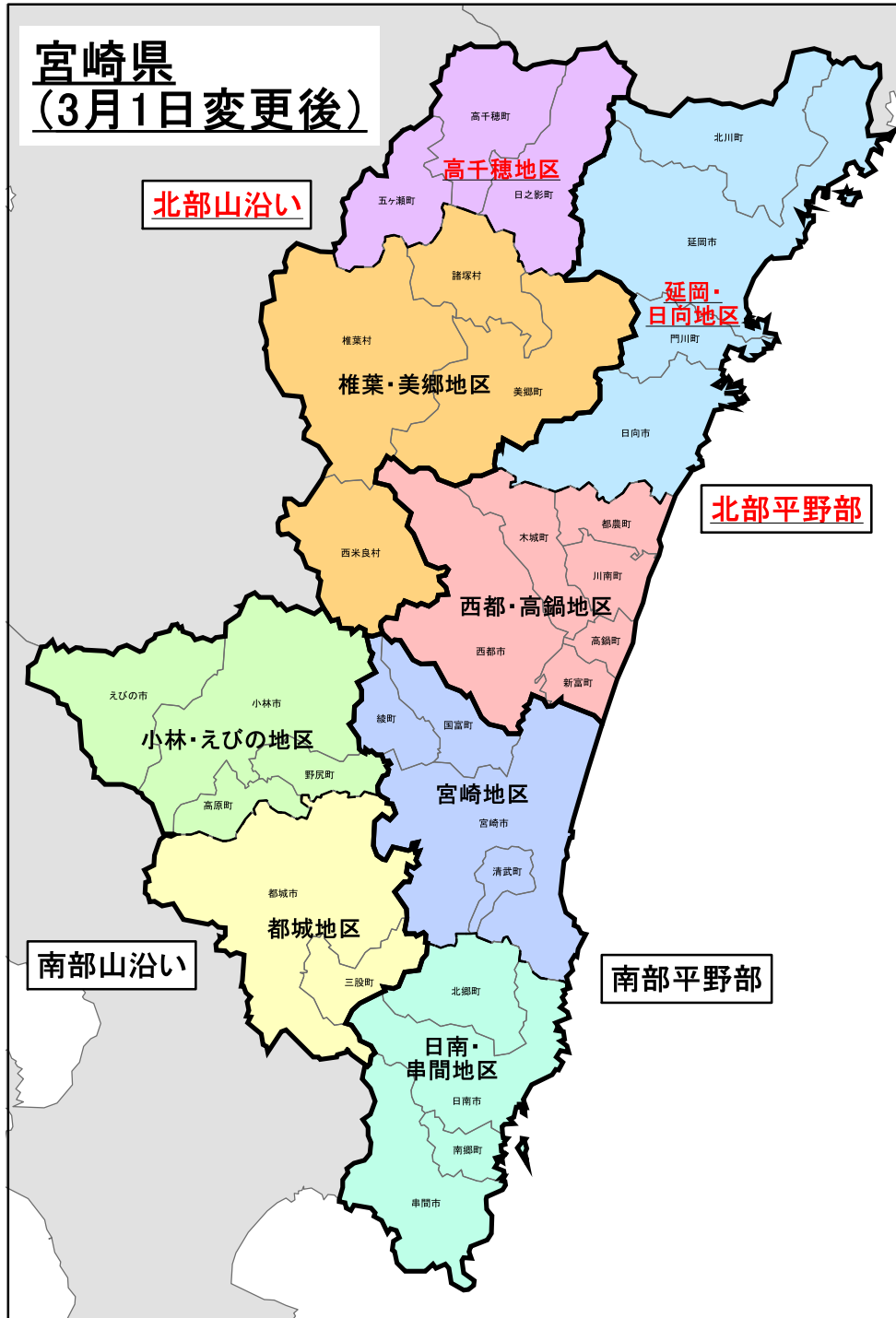
山口県 (現行)



別紙2-4: 大分県の新旧細分図



別紙2-5: 宮崎県の新旧細分図



別紙3 変更後の細分区域一覧表

担当気象官署	府県予報区	一次細分区域	二次細分区域	区域
横浜地方気象台	神奈川県	東部	とうぶ	横浜・川崎 よこはまかわさき 横浜市及び川崎市
			湘南 しょうなん 平塚市、藤沢市、茅ヶ崎市、大和市、海老名市、座間市、綾瀬市、高座郡及び中郡	
			三浦半島 みうらはんとう 横須賀市、鎌倉市、逗子市、三浦市及び三浦郡	
			相模原 さがみはら 相模原市及び津久井郡	
		西部	せいぶ	県央 けんおう 秦野市、厚木市、伊勢原市及び愛甲郡
			足柄上 あしがらかみ 南足柄市及び足柄上郡	
			西湘 せいしょう 小田原市及び足柄下郡	
			勝英地域 しょうえいちいき 美作市、勝田郡及び英田郡	
岡山地方気象台	岡山県	北部	ほくぶ	津山地域 つやまちいき 津山市、苫田郡及び久米郡
			真庭地域 まにわちいき 真庭市及び真庭郡	
			新見地域 にいみちいき 新見市	
			東備地域 とうびちいき 備前市、赤磐市及び和気郡	
		南部	なんぶ	岡山地域 おかやまちいき 岡山市、玉野市、瀬戸内市及び加賀郡
			高梁地域 たかはしちいき 高梁市	
			倉敷地域 くらしきちいき 倉敷市、総社市及び都窪郡	
			井笠地域 いかさちいき 笠岡市、井原市、浅口市、浅口郡及び小田郡	
下関地方気象台	山口県	北部	ほくぶ	萩・美祢 はぎみね 萩市、美祢市、美祢郡及び阿武郡
			長門 ながと 長門市	
		東部	とうぶ	岩国 いわくに 岩国市及び玖珂郡
			柳井・光 やないひかり 光市、柳井市、大島郡及び熊毛郡	
		中部	ちゅうぶ	周南・下松 しゅうなんくだまつ 下松市及び周南市
			山口・防府 やまぐちほうぶ 山口市及び防府市	
		西部	せいぶ	下関 しものせき 下関市
			宇部・山陽小野田 うべさんようおのだ 宇部市及び山陽小野田市	
大分地方気象台	大分県	北部	ほくぶ	中津市、豊後高田市、宇佐市、国東市及び東国東郡
			ちゅうぶ	大分市、別府市、臼杵市、津久見市、杵築市、由布市及び速見郡
		南部	なんぶ	佐伯市 さいきし 佐伯市
			豊後大野市 ぶんごおおのし 豊後大野市	
		西部	せいぶ	日田玖珠 ひたくす 日田市及び玖珠郡
			竹田市 たけたし 竹田市	
宮崎地方気象台	宮崎県	北部平野部	ほくぶへいやぶ	延岡・日向地区 のべおかひゅうがちく 延岡市、日向市及び東臼杵郡（門川町及び北川町に限る。）
			西都・高鍋地区 さいとたかなべちく 西都市及び児湯郡（西米良村を除く。）	
		北部山沿い	ほくぶやまぞい	高千穂地区 たかちほちく 西臼杵郡
			椎葉・美郷地区 しいばみさとちく 児湯郡西米良村及び東臼杵郡（延岡・日向地区の区域を除く。）	
		南部平野部	なんぶへいやぶ	宮崎地区 みやざきちく 宮崎市、宮崎郡及び東諸県郡
			日南・串間地区 にちなんくしまちく 日南市、串間市及び南那珂郡	
		南部山沿い	なんぶやまぞい	小林・えびの地区 こばやしえびのちく 小林市、えびの市及び西諸県郡
			都城地区 みやこのじょうちく 都城市及び北諸県郡	

- 1：現行の細分区域一覧に平成19年3月1日の変更を反映したものです。
- 2：細分区域に含まれる区域の市町村名は平成19年3月1日の市町村合併まで反映しています。
- 3：細分区域の並びは区域コードの並びと一致しない場合があります。

別紙4 区域コード一覧表(赤太字は平成19年3月1日変更部分)

(1)札幌管区気象台管内

官署名	区域			区域 コード	
	府県予報区	一次細分区域	二次細分区域 半角カナ表記		
稚内		宗谷地方		ソウヤチホク	1100
			宗谷北部	ソウヤホク	1110
			宗谷南部	ソウヤナン	1120
			利尻・礼文	リシリブン	1130
旭川		上川地方	上川北部	カミカホク	1200
			上川中部	カミカチユウ	1210
			上川南部	カミカナン	1220
		留萌地方	留萌北部	ルモイホク	1300
			留萌中部	ルモイユウ	1310
			留萌南部	ルモイナン	1320
札幌		石狩地方	石狩北部	イシカリホク	1400
			石狩中部	イシカリユウ	1410
			石狩南部	イシカリナン	1420
		空知地方	北空知	ソラチホク	1500
			中空知	キタソラチ	1510
			南空知	ナカソラチ	1520
		後志地方	後志北部	シラヘシホク	1600
			羊蹄山麓	シラヘシホク	1610
			後志西部	ヨウテイサンロク シラヘシエイ	1620 1630
網走	網走支庁	網走地方	網走西部	アハシラチホク	1700
			網走東部	アハシラチ	1710
			網走南部	アハシレイ	1711
			網走中部	アハシトク	1712
		北見地方 紋別地方	北見	アハシナン	1713
			紋別	キタミホク	1720
			紋別北部	モンベツホク	1730
			紋別中部	モンベツホク	1731
			紋別南部	モンベツナン	1732
釧路		根室地方	根室北部	クシロホク	1800
			根室中部	クシロホク	1810
			根室東部	クシロユウ	1820
			根室南部	クシロナン	1830
		釧路地方	釧路北部	クシロホク	1900
			釧路中部	クシロホク	1910
			釧路東部	クシロユウ	1920
			釧路南東部	クシロナンユウ	1940
			釧路南西部	クシロナンレイ	1950
			釧路	クシロホク	1930
帯広		十勝地方	十勝北部	トカチホク	2000
			十勝中部	トカチホク	2010
			十勝東部	トカチユウ	2020
			十勝南部	トカチナン	2030
室蘭		胆振地方	胆振西部	イブキホク	2100
			胆振東部	イブキレイ	2110
			胆振中部	イブキユウ	2120
		日高地方	日高西部	ヒダホク	2130
			日高東部	ヒダホク	2200
			日高中部	ヒダホク	2210
			日高	ヒダホク	2220
			日高	ヒダホク	2230

官署名	区域				区域 コード
	府県予報区	一次細分区域	二次細分区域	半角カナ表記	
函館		渡島地方	渡島北部	オシマホク	2300
			渡島東部	オシマトウ	2310
			渡島西部	オシマセイ	2320
					2330
		檜山地方	檜山北部	ヒヤマホク	2400
			檜山南部	ヒヤマナン	2410
			檜山奥尻島	ヒヤマオクシリウ	2420
					2430

(2)仙台管区気象台管内

官署名	区域				区域 コード	
	府県予報区	一次細分区域	二次細分区域	半角カナ表記		
青森	青森県	津軽	東青津軽	アオモリケン ツガル	3100	
			北五津軽	トセツガル	3110	
			西津軽	キコツガル	3113	
			中南津軽	ニシツガル	3114	
				チウナンツガル	3115	
				シモキ	3116	
			下北	サンパチカミキ	3120	
			三八上北	サンパチ	3130	
				カミキ	3131	
					3132	
			秋田	秋田県	沿岸	秋田中央地域
能代山本地域	アキチウウチイ	3210				
本荘由利地域	ノロヤマトイ	3213				
	ホジヨウリイ	3214				
内陸	北秋鹿角地域	ナirik			3215	
	仙北平鹿地域	ホクシユウカノチイ			3220	
	湯沢雄勝地域	センホヘラチイ			3223	
		ユザウカチイ			3224	
		3225				
盛岡	岩手県	内陸	盛岡地域	イワケン ナirik	3300	
			二戸地域	モリオチイ	3310	
			花北地域	ニハチイ	3313	
			遠野地域	ハナキチイ	3314	
			水沢地域	トオチイ	3315	
			両磐地域	ミズサチイ	3316	
				リヨハンチイ	3317	
				エンガソホク	3318	
				クジチイ	3320	
				ミヤチイ	3321	
				エンガソナン	3322	
				釜石地域	エンガソナン	3330
				大船渡地域	カマイチイ	3331
					オオフナチイ	3332
仙台	宮城県	東部	東部仙台	ミヤギケン トウ	3400	
			石巻地域	トウ	3410	
			東部大崎	トウセンダイ	3413	
			気仙沼地域	イノマチイ	3414	
			東部仙南	トウオサキ	3415	
			登米・東部栗原	ケンヌマチイ	3416	
				トウセンナン	3417	
		西部	西部仙台	トメウケリハラ	3418	
			西部仙南	セイ	3420	
			西部大崎	セイセンダイ	3423	
			西部栗原	セイセンナン	3424	
				セイオサキ	3425	
				セイケリハラ	3426	

官署名	区域				区域 コード	
	府県予報区	一次細分区域	二次細分区域	半角カナ表記		
山形	山形県	村山		ヤマガ ヲン	3500	
				ムヤマ	3510	
			東南村山	トウナンムヤマ	3511	
			北村山	キタムヤマ	3512	
			西村山	ニシムヤマ	3513	
		置賜			チキタ	3520
			東南置賜	トウナンチキタ	3521	
			西置賜	ニシチキタ	3522	
				シヨカイ	3530	
		庄内		庄内北部	シヨカイホク	3531
	庄内南部		シヨカイナン	3532		
	最上		モガミ	3540		
福島	福島県	中通り		フクシマケン	3600	
				ナカト	3610	
			中通り北部	ナカト ホク	3611	
			中通り中部	ナカト チユウ	3612	
			中通り南部	ナカト ナン	3613	
		浜通り			ハマト	3620
			浜通り北部	ハマト ホク	3621	
			浜通り中部	ハマト チユウ	3622	
			浜通り南部	ハマト ナン	3623	
		会津			アイツ	3630
			会津北部	アイツ ホク	3631	
			会津中部	アイツ チユウ	3632	
			会津南部	アイツ ナン	3633	

(3)東京管区気象台管内

官署名	区域				区域 コード	
	府県予報区	一次細分区域	二次細分区域	半角カナ表記		
水戸	茨城県	北部		イバ リケン	4000	
				ホク	4010	
			県央地域	ケンオウチ	4011	
			県北地域	ケンホクチ	4012	
		南部			ナン	4020
			鹿行地域	ロウコウチ	4021	
			県南地域	ケンナンチ	4022	
県西地域	ケンセイチ		4023			
宇都宮	栃木県	南部		トチギ ケン	4100	
				ナン	4110	
			県央部	ケンオウ	4111	
			南東部	ナントウ	4112	
			南西部	ナンセイ	4113	
		北部			ホク	4120
			那須地域	ナズチ	4121	
日光地域	ニツコウチ		4122			
前橋	群馬県	南部		グンマケン	4200	
				ナン	4210	
			前橋・桐生地域	マエハシ リウチ	4214	
			伊勢崎・太田地域	イセキオチ	4215	
			高崎・藤岡地域	タカサキ フチ	4216	
		北部			ホク	4220
			利根・沼田地域	トネヌマチ	4223	
			吾妻地域	アガツチ	4224	

官署名	区域				区域 コード
	府県予報区	一次細分区域	二次細分区域	半角カナ表記	
熊谷	埼玉県	南部		サイマケン	4300
			ナンブ	4310	
			南中部	ナンチウブ	4311
			南東部	ナントウブ	4312
			南西部	ナニセイブ	4313
		北部		ホクブ	4320
			北東部	ホクトウブ	4321
			北西部	ホクニセイブ	4322
		秩父地方	チチブ チホ	4330	
		本庁	東京都	東京地方	
	トウキョウチホ				4410
23区西部	23クニセイブ				4411
23区東部	23クニトウブ				4412
多摩北部	タマホクブ				4413
多摩西部	タマニセイブ				4414
多摩南部	タマナンブ				4415
伊豆諸島北部	イズ ショトウホクブ				4420
大島	オオシマ				4421
新島	ニイジマ				4422
伊豆諸島南部	イズ ショトウナンブ				4430
八丈島	ハチジ ヨウジマ				4431
三宅島	ミヤケジマ				4432
銚子	千葉県	北西部		チバケン	4500
			ホクニセイブ	4510	
			千葉中央	チバ チウウチ	4511
			印旛	インバン	4512
			東葛飾	ヒガ シカヅシカ	4513
		北東部		ホクトウブ	4520
			香取・海匝	カトリカイソウ	4521
			山武・長生	サンブ チョウセイ	4522
		南部		ナンブ	4530
			君津 夷隅・安房	キミツ イスマア	4531 4532
横浜	神奈川県	東部		カナガワケン	4600
			トウブ	4610	
			横浜・川崎	ヨコハマカワサキ	4611
			湘南	シヨウナン	4612
			三浦半島	ミウラハンドウ	4613
		西部		セイブ	4620
			相模原	サガ ミハラ	4624
			県央	ケンウチ	4625
			足柄上	アシガ ラカミ	4626
			西湘	セイシヨウ	4627
長野	長野県	北部		ナガノケン	4800
			ホクブ	4810	
			長野地域	ナガノ チイ	4811
		中部	中野飯山地域	ナカノイヤマチイ	4812
			大北地域	ダイホクチイ	4813
				チュウブ	4820
			上田地域	ウエダ チイ	4824
			佐久地域	サクチイ	4825
			松本地域	4826	
			乗鞍上高地地域	ノリカミコウチイ	4827
		南部	諏訪地域	スワチイ	4828
				ナンブ	4830
			上伊那地域	カミイナチイ	4831
木曾地域	キゾチイ	4832			
下伊那地域	シモイナチイ	4833			

東京都の府県予報区名を「東京都」とし、伊豆諸島南部の区域コードを443*に変更します。

官署名	区域				区域 コード
	府県予報区	一次細分区域	二次細分区域	半角カナ表記	
甲府	山梨県	中・西部	中北地域	ヤマシケン チユウセイ	4900
			峡東地域	チユウホクチ件	4910
			峡南地域	キョウトウチ件	4913
				キョウナンチ件	4914
		東部・富士五湖	トウブ フジゴコ	4915	
			東部	トウブ	4920
			富士五湖	フジゴコ	4921
					4922
静岡	静岡県	中部	中部南	シマ 中央	5000
			中部北	チユウブ	5010
				チユウブ ミナミ	5011
				チユウブ 北	5012
		伊豆	伊豆北	イズ	5020
			伊豆南	イズ 南	5021
				イズ ミナミ	5022
		東部	トウブ	5030	
			富士山南東	フジ サナントウ	5031
			富士山南西	フジ サナンセイ	5032
		西部	遠州北	セイ	5040
			遠州南	エンシュウキタ	5041
				エンシュウミナミ	5042
名古屋	愛知県	西部	尾張東部	アイケン	5100
			尾張西部	セイ	5110
			知多地域	オウリトウブ	5113
			西三河南部	オウリセイ	5114
			西三河北西部	チチ件	5115
				ニシミカナンブ	5116
		東部	西三河北東部	ニシミカホセイ	5117
			東三河北部	トウブ	5120
			東三河南部	ニシミカホトウブ	5123
				ヒガ シミカホク	5124
				ヒガ シミカナンブ	5125
岐阜	岐阜県	美濃地方	岐阜・西濃	ギフケン	5200
			東濃	ミノホク	5210
			中濃	ギフセイノウ	5211
				トウノウ	5212
		飛騨地方	飛騨北部	チウノウ	5213
			飛騨南部	ヒダ ホク	5220
				ヒダ ナンブ	5221
					5222
津	三重県	北中部	中部	ミケン	5300
			北部	ホクチユウブ	5310
			伊賀	チユウブ	5311
				ホク	5312
		南部	伊勢志摩	イガ	5313
			紀勢・東紀州	ナンブ	5320
				イセシマ	5321
				キセガ シキウ	5322

官署名	区域				区域 コード
	府県予報区	一次細分区域	二次細分区域	半角カナ表記	
新潟	新潟県	下越	新潟地域 岩船地域 新発田地域 五泉地域	ニイガタケン	5400
				カヱツ	5410
				ニイガタマヅマ	5411
				イワフネマヅマ	5412
		中越	長岡地域 三条地域 魚沼北部地域 柏崎地域 魚沼南部地域 十日町地域	シハマヅマ	5413
				ゴセンマヅマ	5414
				チヨウイツ	5420
				ナガノオマヅマ	5421
				サンジヨマヅマ	5422
				ウオヌマノマヅマ	5423
		上越	魚沼南部地域 十日町地域 上越東頸城地域 糸魚川地域 妙高地域	カノサマヅマ	5424
				ウオヌマノマヅマ	5425
				トオカマヅマ	5426
				ジヨウイツ	5430
佐渡	上越東頸城地域 糸魚川地域 妙高地域	ジヨウイツカノシカマヅマ	5431		
		イトイガマヅマ	5432		
		ミヨウコマヅマ	5433		
		サト	5440		
富山	富山県	東部	東部南 東部北	トヤマケン	5500
				トウフ	5510
				トウフミナミ	5511
		西部	西部北 西部南	トウフキタ	5512
				セイフ	5520
				セイフキタ	5521
セイフミナミ	5523				
金沢	石川県	加賀	加賀北部 加賀南部	イシカワケン	5600
				カガ	5610
				カガキタ	5611
		能登	能登北部 能登南部	カガナミ	5612
				ノト	5620
				ノトキタ	5621
ノトナミ	5622				
福井	福井県	嶺北	嶺北北部 嶺北南部 奥越	フクイケン	5700
				レイホク	5710
				レイホクキタ	5711
				レイホクナミ	5712
		嶺南	嶺南東部 嶺南西部	オクエツ	5713
				レイナン	5720
				レイナンキタ	5721
レイナンナミ	5722				

(4)大阪管区気象台管内

官署名	区域				区域 コード
	府県予報区	一次細分区域	二次細分区域	半角カナ表記	
彦根	滋賀県	南部	近江南部 東近江 甲賀	シガケン	6000
				ナノ	6010
				オミナノ	6011
				ヒガシオミ	6012
				コウカ	6013
		北部	近江西部 湖北 湖東	キタノ	6020
				オミセイフ	6021
				コホク	6022
				コトウ	6023

官署名	区域				区域 コード
	府県予報区	一次細分区域	二次細分区域	半角カナ表記	
京都	京都南部		京都・亀岡	キョウトケン キョウトカメカ	6100 6105
			南丹・京丹波	ナンタンキョウタンパ	6106
			山城中部	ヤマシロユクワ	6107
			山城南部	ヤマシロナンブ	6108
			舞鶴	マヅ	マヅ
大阪	大阪府		丹後	タノ	0405
			舞鶴・綾部	マヅ ルアヤハ	0406
			福知山	フクチヤマ	0407
			大阪市	オオサカ	6200
			北大阪	オオサカ	6203
神戸	兵庫県	南部	阪神	ハンシン	6204
			北播丹波	ホクハ ンタンパ	6205
			播磨北西部	ハリマホクセイ	6206
			播磨南東部	ハリマナントウ	6207
			播磨南西部	ハリマナンセイ	6208
奈良	奈良県	北部	淡路島	アワジ シマ	6300
			但馬北部	タジ マホク	6310
			但馬南部	タジ マナンブ	6311
			北西部	ホクセイ	6312
			北東部	ホクトウ	6313
和歌山	和歌山県	南部	五條・北部吉野	ゴ ジョウ ホクヨシノ	6314
			南東部	ナントウ	6315
			南西部	ナンセイ	6316
			紀北	キホク	6320
			紀中	キチュウ	6321
岡山	岡山県	南部	田辺・西牟婁	タナベ ニシムロ	6322
			新宮・東牟婁	シンノウ 東ムロ	6400
			岡山地域	オカヤマケン	6410
			東備地域	トウビ	6411
			倉敷地域	クラシ	6412
岡山	岡山県	北部	井笠地域	イカサ	6413
			高梁地域	タカハシ	6414
			新見地域	ニイミ	6415
			真庭地域	マニマ	6420
			津山地域	ツヤマ	6421
勝英地域	シヨウエイ	6422			

官署名	区域				区域 コード
	府県予報区	一次細分区域	二次細分区域	半角カナ表記	
広島	広島県	南部	広島・呉 福山・尾三 東広島・竹原	ヒロシマケン	6700
				ナンブ	6710
				ヒロシマル	6711
		北部	フクヤマビサン	6712	
			ヒガシヒロシマツケハラ	6713	
			ホクブ	6720	
			ビホク	6721	
ケイホク	6722				
松江	島根県	東部	松江地区 出雲地区 雲南地区	シマネケン	6800
				トウブ	6810
				マツエチカ	6811
		西部	イヌモチカ	6812	
			ウナンチカ	6813	
			セイブ	6820	
			オホタチカチカ	6821	
		隠岐	浜田地区	6822	
			益田地区	6823	
			オホタチカ	6830	
鳥取	鳥取県	東部	鳥取地区 八頭地区	トトリケン	6900
				トウブ	6910
		中・西部	トトリチカ	6911	
			ヤスチカ	6912	
			チヨウセイブ	6920	
			クラヨシチカ	6921	
		ヨコチカ	6922		
		ヒノチカ	6923		
徳島	徳島県	北部	徳島・鳴門 美馬北部・阿北 美馬南部・神山 三好	トクシマケン	7100
				ホクブ	7110
				トクシマルト	7111
		南部	ミマホクブアホク	7112	
			ミマナンブカミヤマ	7113	
			ミヨシ	7114	
			ナンブ	7120	
			アナン	7121	
			ナカツウラ	7122	
カイブ	7123				
高松	香川県		高松地域 小豆 東讃 中讃 西讃	カガケン	7200
				タカマツチイ	7203
				シヨウス	7204
				トウサン	7205
				チヨウサン	7206
				セイサン	7207
松山	愛媛県	中予		エヒメケン	7300
				チヨウヨ	7310
		東予	トウヨ	7320	
			トウヨトウブ	7321	
		南予	トウヨセイブ	7322	
			ナンヨ	7330	
			ナンヨホクブ	7331	
			ナンヨナンブ	7332	

官署名	区域				区域 コード
	府県予報区	一次細分区域	二次細分区域	半角カナ表記	
高知	高知県	中部	高知中央 高吾北・嶺北	コウチン	7400
				チユウブ	7410
				コウチンユウチ	7411
		東部	室戸 安芸	コウゴ ホルイホ	7412
				トウブ	7420
				ムロト	7421
				アキ	7422
		西部	幡多 高幡	セイブ	7430
				ハタ	7431
				コウバン	7432

(5)福岡管区気象台管内

官署名	区域				区域 コード
	府県予報区	一次細分区域	二次細分区域	半角カナ表記	
下関	山口県	西部	下関 宇部・山陽小野田	ヤマゲ チン	8100
				セイブ	8110
		中部	山口・防府 周南・下松	ウヘ サンヨウノダ	8113
				チユウブ	8114
				ヤマゲ チホフ	8120
		東部	岩国 柳井・光	シユウナンダ マツ	8121
				トウブ	8122
		北部	萩・美祢 長門	イワニ	8130
				ヤナヒカ	8131
				ホクフ	8132
ハギ ミネ	8140				
福岡	福岡県	福岡地方 北九州地方	北九州・遠賀地区 京築	ナガト	8141
				ナガト	8142
				フクオカチン	8200
				フクオカチホ	8210
		筑豊地方 筑後地方	筑後北部 筑後南部	キタキウシユウチホ	8220
				キタキウシユウオノガ チ	8221
				ケイチ	8222
				チホチホ	8230
大分	大分県	中部 北部 西部	日田玖珠 竹田市 佐伯市 豊後大野市	チクゴ チホ	8240
				チクゴ ホクフ	8241
				チクゴ ナンブ	8242
		オイトケン		8300	
		チユウブ		8310	
		ホクフ		8320	
南部	ヒタクス 竹田市	セイブ	8330		
		ヒタクス	8331		
		タケタ	8332		
		ナンブ	8340		
長崎	長崎地方	南部	島原半島 長崎地区 諫早・大村地区 西彼杵半島 平戸・松浦地区 佐世保・東彼地区	サイチ	8341
				ブンゴ オノ	8342
				ナガ サチホ	8400
				ナンブ	8410
		シマハ ラントウ		8411	
		ナガ サチ		8413	
		イサハヤオムチ		8414	
		ニソノギ ハントウ		8415	
北部	ホクフ	チクゴ	8420		
		ヒラト マウチ	8421		
		サセホ トビチ	8422		

官署名	区域				区域 コード	
	府県予報区	一次細分区域	二次細分区域	半角カナ表記		
巖原	吉岐・対馬			イヅツマ	0700	
				イヅ	0702	
				カミツツマ	0703	
				シモツツマ	0704	
福江	五島			ゴトウ	0800	
				カミゴトウ	0801	
				シモゴトウ	0802	
佐賀	佐賀県	南部		サガケン	8500	
				ナンブ	8510	
				サガタチカ	8511	
				トスチ	8512	
		北部		タケチ	8513	
				カヌチ	8514	
				ホクブ	8520	
				カラスチ	8521	
	イマリチ	8522				
熊本	熊本県	熊本地方		クマモケン	8600	
				クマモチホク	8610	
				クマモシ	8611	
				カモチチ	8612	
				アラオタナ	8613	
				カミヤシ	8614	
		阿蘇地方 天草・芦北地方		ウキヤツシロ	8615	
				アソチホク	8620	
				アマクサシキチチホク	8630	
		球磨地方		アマクサチホク	8631	
				アシキチチホク	8632	
	クマチホク	8640				
宮崎	宮崎県	南部平野部		ミヤザケン	8700	
				ナンブヘイブ	8710	
		北部平野部		宮崎地区	ミヤザキチ	8711
				日南・串間地区	ニチナンクスマチ	8712
		南部山沿い		ホクブヘイブ	8720	
				延岡・日向地区	ノヘノカヒコウガチ	8721
				西都・高鍋地区	8722	
		北部山沿い		ナンブヤマゾイ	8730	
				小林・えびの地区	8731	
			都城地区	8732		
	ホクブヤマゾイ	8740				
	高千穂地区 椎葉・美郷地区	8741				
		8742				
鹿児島	鹿児島県(奄美地方除く)	薩摩地方		カシマケンアマチホクノク	8800	
				サツチホク	8810	
				鹿児島・日置	カシマヒキ	8813
				出水・伊佐	イズミサ	8814
				川薩・姶良	センサツアイ	8815
				甌島	オウシマ	8816
		大隅地方		指宿・川辺	イブシキカハ	8817
				オオシチホク	8820	
				曾於	ソオ	8821
			肝属	キモヅ	8822	
		種子島・屋久島地方		タネガシマクスマチホク	8830	
	種子島地方		タネガシマチホク	8831		
	屋久島地方	ヤクシマチホク	8832			
名瀬	奄美地方			アマチホク	1000	
				ホクブ	1001	
				ナンブ	1002	
				トシムラ	1003	

(6)沖縄気象台管内

官署名	区域				区域		
	府県予報区	一次細分区域	二次細分区域	半角カナ表記	コード		
沖縄	本島地方	本島中南部	南部	ホトウチホク	9100		
				ホトウチウナンフ	9110		
				ナンフ	9111		
		本島北部	中部	慶良間・粟国諸島	チユウフ	9112	
					ケラマクニシヨク	9113	
					ホトウホクフ	9120	
					イナヘ	9121	
					クニガミチ	9122	
					ナゴチ	9123	
					オンキンチ	9124	
		久米島	クメジマ	9130			
		南大東島	大東島地方			ダイトウシマチホク	9200
		宮古島	宮古島地方		宮古島	ミヤコジマチホク	9300
ミヤコジマ	9301						
タラシマ	9302						
石垣島	石垣島地方		石垣市	イシガキシマチホク	9400		
				イシガキ	9401		
				タケトミチヨク	9402		
与那国島	与那国島地方			ヨナクニシマチホク	9500		

別紙5 新細分区域を用いた注意報・警報電文のオンライン試験配信

1. 試験電文配信日時

第1回目 平成19年2月14日(水) 14時から15時の間

第2回目 平成19年2月21日(水) 14時から15時の間

2. ヘッダー名

かな漢字電文	サインテスト1	全国版及び地方版から配信
半角カナ電文	サインテスト	全国版及び地方版から配信
XML形式電文	VPWW99	全国版のみ配信

3. 配信電文

- (1) 細分変更設定する区域(合計5区域、下表参照)ごとに、かな漢字電文、半角カナ電文及びXML形式電文をそれぞれ1通ずつ、合計15通配信します。
- (2) 電文の内容は「ケイウ1」「ケイウ」「VPWW40」のフォーマットを用い、対象区域に含まれる全細分区域を使用した仮想の気象状況のものとしてします。
- (3) 発信官署名は下表の通りです。
- (4) 「注意警戒文」及び「お知らせ行」の中に、「テスト電文」である旨を記述します(半角カナ電文を除く)。
- (5) 気象条件等により、中止・延期する場合がありますのでご了承願います。

表 試験対象区域一覧

区域	担当気象官署	カナ官署名	英字官署名
東京都	気象庁予報部	キシヨウ	JPTK
神奈川県	横浜地方気象台	ヨコハマ	JPTF
山口県	下関地方気象台	シモノセキ	JPFA
大分県	大分地方気象台	オオイト	JPFB
宮崎県	宮崎地方気象台	ミヤサキ	JPKA

4. 試験配信電文例

(1)ヘッダー名:サイフンテスト1

```
サイフンテスト1 ヨコハマ  
141405  
4611 05 07  
4612 02 06 14  
4613 21 24  
4624 02  
4625 06  
4626 13 20  
4627 03 04 16  
平成19年 2月14日14時05分 横浜地方気象台発表  
横浜・川崎「暴風，波浪警報」  
湘南「暴風雪，大雪警報」雷注意報」  
三浦半島「乾燥，霜注意報」  
相模原「暴風雪警報」  
県央「大雪警報」  
足柄上「風雪，濃霧注意報」  
西湘「大雨，洪水警報」波浪注意報」  
( (神奈川県の詳細テスト) )  
  
相模原 [発表] 暴風雪警報  
風雪 15日昼前まで 北西の風 ピークは15日朝のうち  
最大風速 陸上 25メートル 海上 30メートル  
  
<< 中略 >>  
  
お知らせ この電文は神奈川県の詳細テストです。  
=
```

(2)ヘッダー名:サイフンテスト

```
サイフンテスト ヨコハマ  
141405  
4611 05 07  
4612 02 06 14  
4613 21 24  
4624 02  
4625 06  
4626 13 20  
4627 03 04 16  
ヨコハマカサキ「ホウフウ，ハロウイイ」  
シヨウナン「ホウフウセツ，オキキイ」カミナリイイ」  
ミウラハントウ「カソウ，シチイイ」  
サガミハラ「ホウフウセツイイ」  
ケンオウ「オキキイ」  
アシガラカミ「フウセツ，ハロウイイ」  
セイヨウ「オアメ，コウス イイ」ハロウイイ」  
  
=
```

(3)ヘッダー名:VPWWW99

(1)のかな漢字電文と同等の内容のXML形式電文とします。