

配信資料に関する技術情報（気象編） 第96号
－予報及び注意報・警報の細分区域の変更等について－

気象庁では、防災関係機関の防災活動に直結するきめ細かな防災気象情報の発表の推進を図るため、都道府県などの地元関係機関との協議のうえで、近年の観測技術、予報技術の進展を背景として、防災関係機関の管轄範囲及び災害特性から二次細分区域の設定・見直しを全国的に進めている所です。

今回、全国で20の府県予報区において細分区域の変更を行います。

また、伊豆諸島北部については、注警報の円滑な発表・解除を行うため、区域コードの整理をあわせて行います。

1. 細分区域の変更について

(1) 実施日時：平成14年3月1日（金）15時（中央標準時）

(2) 変更する予報区の一覧（詳細は別紙1、2及び3参照）：

管区(件数)	気象台	府県予報区	細分数		一次細分区域の 変更 あり:○	
			新	旧		
仙台管区管内(2)	秋田	秋田県	6	4	○	
	山形	山形県	8	4		
気象庁本庁(1)	本庁	東京都	9	7		
東京管区管内(7)	新潟	新潟県	14	4		
	富山	富山県	5	2		
	宇都宮	栃木県	5	2		
	前橋	群馬県	5	2		
	熊谷	埼玉県	6	3		
	銚子	千葉県	7	3		
	横浜	神奈川県	6	2		
大阪管区管内(7)	大阪	大阪府	5	2		
	彦根	滋賀県	6	2		
	和歌山	和歌山県	4	3		
	神戸	兵庫県	8	4		
	広島	広島県	5	2		○
	鳥取	鳥取県	5	2		○
	徳島	徳島県	7	2		
福岡管区管内(1)	大分	大分県	5	4		
沖縄気象台管内(2)	沖縄	沖縄本島地方	8	3	○	
	石垣島	八重山地方	3	2		

(3) 変更時の措置：

変更前の細分区域に発表された注意報・警報が変更実施時刻を過ぎる場合は、一旦、当該注意報・警報を解除し、実施時刻に新しい細分区域に対し、改めて注意報・警報を発表します。

なお、天気予報については変更ありません。ただし、秋田県、広島県、鳥取県、沖縄県の発表する天気予報については、17時の予報から、新しい一次細分区域に対し発表を行います。

2. 「伊豆諸島北部」の区域コードの整理について

東京都「伊豆諸島北部」については平成13年3月31日から気象庁本庁で注警報等の発表を行っています。今般、注意報・警報の円滑な発表・解除に資するため、コードの整理を別紙2のとおり行います。

(1) 実施日時：平成14年3月1日（金）15時（中央標準時）

(2) 変更時の措置：

変更前の細分区域に発表された注意報・警報が変更実施時刻を過ぎる場合は、一旦、当該注意報・警報を解除し、実施時刻に新しい区域コードにより、改めて注意報・警報を発表します。

なお、天気予報については変更ありません。

細分区域一覧表

担当気象官署	府県予報区	一次細分区域 (カナ表記)		二次細分区域 (カナ表記)		範囲
秋田地方気象台	秋田県	沿岸	エンガン	秋田中央地域 能代山本地域 本荘由利地域 北秋鹿角地域	アキタユウチイキ ノロヤマモチイキ ホンゾウユリチイキ ホクシュウカヅノチイキ	秋田市、男鹿市、南秋田郡、河辺郡 能代市、山本郡 本荘市、由利郡 大館市、鹿角市、鹿角郡、北秋田郡
		内陸	ナイリク	仙北平鹿地域 湯沢雄勝地域	センホクヒラカチイキ ユザワオガチチイキ	横手市、大曲市、仙北郡、平鹿郡 湯沢市、雄勝郡
山形地方気象台	山形県	村山	ムラヤマ	東南村山 北村山	トウナムラヤマ キタムラヤマ	山形市、上山市、天童市、東村山郡 村山市、東根市、尾花沢市、北村山郡
		置賜	オキタマ	西村山 東南置賜 西置賜	ニシムラヤマ トウナンオキタマ ニシオキタマ	寒河江市、西村山郡 米沢市、南陽市、東置賜郡 長井市、西置賜郡
		庄内	ショウナイ	庄内北部 庄内南部	ショウナイホクブ ショウナイナンブ	酒田市、東田川郡余目町、飽海郡 鶴岡市、東田川郡(立川町、三川町、藤島町、羽黒町、櫛引町、朝日村)、西田川郡
		最上	モカミ			新庄市、最上郡
新潟地方気象台	新潟県	下越	カエツ	新潟地域	ニガタチイキ	新潟市、新津市、燕市、白根市、豊栄市、北蒲原郡(安田町、京ヶ瀬村、水原町、笹神村)、中蒲原郡(亀田町、横越町、小須戸町)、西蒲原郡
		中越	チュウエツ	岩船地域 新発田地域	イワフネチイキ シハチチイキ	村上市、岩船郡 新発田市、北蒲原郡(中条町、紫雲寺町、聖籠町、豊浦町、加治川村、黒川村)
				五泉地域 長岡地域	ゴセンチイキ ナガオカチイキ	五泉市、東蒲原郡、中蒲原郡村松町 長岡市、小千谷市、見附市、栃尾市、南蒲原郡中之島町、三島郡、古志郡、北魚沼郡川口町、刈羽郡小国町
				三条地域 小出地域	サンジョウチイキ コイデチイキ	三条市、加茂市、南蒲原郡(田上町、栄町、下田村) 北魚沼郡(小出町、堀之内町、入広瀬村、守門村、広神村、湯之谷村)
		上越	ジョウエツ	柏崎地域 六日町地域 十日町地域	カンザキチイキ ムイカマチチイキ トオカマチチイキ	柏崎市、刈羽郡(西山町、高柳町、刈羽村) 南魚沼郡 十日町市、中魚沼郡
				上越東頸城地域	ジョウエツヒガシノベ キチイキ	上越市、東頸城郡、中頸城郡(柿崎町、吉川町、大潟町、頸城村、三和村、清里村)、西頸城郡名立町
佐渡	サト	糸魚川地域 新井頸南地域	イトイワチイキ アライケイナンチイキ	糸魚川市、西頸城郡(能生町、青海町) 新井市、中頸城郡(妙高高原町、中郷村、妙高村、板倉町) 両津市、佐渡郡		

富山地方气象台	富山県	東部 西部	トウブ セイブ	東部南 東部北 西部北 西部婦負 西部南	トウブミナミ トウブキタ セイブキタ セイブネイ セイブミナミ	富山市、上新川郡、中新川郡 魚津市、滑川市、黒部市、下新川郡 高岡市、新湊市、氷見市、小矢部市、射水郡、西礪波郡福岡町 婦負郡 砺波市、東礪波郡、西礪波郡福光町
宇都宮地方气象台	栃木県	南部 北部	ナンブ ホクブ	県央部 南東部 南西部 那須地域 日光地域	ケンオウブ ナントウブ ナンセイブ ナスチキ ニツウチキ	宇都宮市、河内郡、塩谷郡(喜連川町、氏家町、高根沢町) 真岡市、芳賀郡、那須郡(南那須町、烏山町、馬頭町、小川町) 足利市、栃木市、佐野市、鹿沼市、小山市、上都賀郡(栗野町、西方町)、下都賀郡、安蘇郡 大田原市、矢板市、黒磯市、塩谷郡塩谷町、那須郡(那須町、黒羽町、西那須野町、塩原町、湯津上村) 日光市、今市市、上都賀郡足尾町、塩谷郡(栗山村、藤原町)
前橋地方气象台	群馬県	南部 北部	ナンブ ホクブ	前橋東毛 赤城榛名 高崎西毛 水上北毛 草津北毛	マエハシトウモウ アカギハルナ タカサキセイモウ ミナカミホクモウ クサツホクモウ	前橋市、桐生市、伊勢崎市、太田市、館林市、佐波郡、新田郡、山田郡、邑楽郡 渋川市、勢多郡、群馬郡(榛名町、倉渕村、箕郷町)、北群馬郡、吾妻郡(東村、吾妻町)、利根郡(白沢村、利根村、昭和村) 高崎市、藤岡市、富岡市、安中市、群馬郡群馬町、多野郡、甘楽郡、碓氷郡 沼田市、利根郡(水上町、片品村、川場村、月夜野町、新治村) 吾妻郡(草津町、中之条町、長野原町、嬬恋村、六合村、高山村)
熊谷地方气象台	埼玉県	南部 北部 秩父地方	ナンブ ホクブ チチブチホウ	南中部 南東部 南西部 北東部 北西部	ナンチュウブ ナントウブ ナンセイブ ホクオウブ ホクセイブ	川越市、川口市、所沢市、狭山市、上尾市、蕨市、戸田市、鳩ヶ谷市、朝霞市、志木市、和光市、新座市、桶川市、北本市、富士見市、上福岡市、さいたま市、北足立郡伊奈町、入間郡(大井町、三芳町)、比企郡川島町 岩槻市、春日部市、草加市、越谷市、八潮市、三郷市、蓮田市、幸手市、吉川市、南埼玉郡(宮代町、白岡町)、北葛飾郡(杉戸町、松伏町、庄和町) 飯能市、入間市、坂戸市、鶴ヶ島市、日高市、入間郡(毛呂山町、越生町、名栗村) 行田市、加須市、羽生市、鴻巣市、久喜市、北足立郡吹上町、北埼玉郡、南埼玉郡富浦町、北葛飾郡(栗橋町、鷲宮町) 熊谷市、本庄市、東松山市、深谷市、比企郡(滑川町、嵐山町、小川町、都幾川村、玉川村、吉見町、鳩山町)、秩父郡東秩父村、児玉郡、大里郡 秩父市、秩父郡(東秩父村を除く。)

銚子地方気象台	千葉県	北西部 ホクセイフ	印旛 東葛飾	インハ ヒカシカツシカ	成田市、佐倉市、四街道市、八街市、印西市、白井市、印旛郡 市川市、船橋市、松戸市、野田市、柏市、流山市、我孫子市、鎌ヶ 谷市、浦安市、東葛飾郡
		北東部 ホク外ウフ	千葉中央 香取・海匝	チハチユウオウ カリカイウ	千葉市、習志野市、市原市、八千代市 銚子市、佐原市、八日市場市、旭市、香取郡、海上郡、匝瑳郡
		南部 ナンフ	山武・長生 君津 夷隅・安房	サンブチヨウセイ キミツ イスマワ	茂原市、東金市、山武郡、長生郡 木更津市、君津市、富津市、袖ヶ浦市 館山市、勝浦市、鴨川市、夷隅郡、安房郡
気象庁本庁 (八丈島測候所)	東京都	東京地方 トウキョウチホウ	23区西部	23クセイフ	千代田区、中央区、港区、新宿区、文京区、品川区、目黒区、大 田区、世田谷区、渋谷区、中野区、杉並区、豊島区、北区、板橋 区、練馬区
			23区東部 多摩北部	23ク外ウフ タマホクフ	台東区、墨田区、江東区、荒川区、足立区、葛飾区、江戸川区 立川市、武蔵野市、三鷹市、府中市、昭島市、調布市、小金井 市、小平市、東村山市、国分寺市、国立市、狛江市、東大和市、 清瀬市、東久留米市、武蔵村山市、西東京市
			多摩西部 多摩南部	タマセイフ タマナンフ	青梅市、福生市、羽村市、あきる野市、西多摩郡 八王子市、町田市、日野市、多摩市、稲城市
		伊豆諸島北部 イヅシヨトウホクフ	大島 新島	オオシマ ニイジマ	大島町 利島村、新島村、神津島村
		伊豆諸島南部 イヅシヨトウナンフ	三宅島 八丈島	ミヤケジマ ハチジヨウジマ	三宅村、御蔵島村 八丈町、青ヶ島村
横浜地方気象台	神奈川県	東部 トウフ	横浜・川崎 湘南	ヨコハマカワサキ シヨウナン	横浜市、川崎市 平塚市、藤沢市、茅ヶ崎市、大和市、海老名市、座間市、綾瀬市、 高座郡、中郡
		西部 セイフ	三浦半島 県央 丹沢・津久井 西湘	ミウラハントウ ケンオウ タンザワツクイ セイシヨウ	横須賀市、鎌倉市、逗子市、三浦市、三浦郡 相模原市、秦野市、厚木市、伊勢原市、愛甲郡 足柄上郡(松田町、山北町)、津久井郡 小田原市、南足柄市、足柄上郡(中井町、開成町、大井町)、足柄 下郡
彦根地方気象台	滋賀県	南部 ナンフ	近江南部	オウミナンフ	大津市(葛川地区、伊香立地区を除く。)、草津市、守山市、栗東 市、野洲郡
			近江南東部 甲賀	オウミナントウフ コウカ	近江八幡市、八日市市、蒲生郡、神崎郡(五個荘町、能登川町) 甲賀郡
		北部 ホクフ	近江西部 湖北 近江東部	オウミセイフ コホク オウミトウフ	大津市(葛川地区、伊香立地区)、滋賀郡、高島郡 長浜市、坂田郡、東浅井郡、伊香郡 彦根市、神崎郡永源寺町、愛知郡、犬上郡

大阪管区气象台	大阪府	大阪府	オオサカ	大阪市 北大阪	オオサカ キタオオサカ	大阪市 豊中市、池田市、吹田市、高槻市、茨木市、箕面市、摂津市、三島郡、豊能郡
				東部大阪	トウブオオサカ	守口市、枚方市、八尾市、寝屋川市、大東市、柏原市、門真市、東大阪市、四條畷市、交野市
				南河内	ミナカワチ	富田林市、河内長野市、松原市、羽曳野市、藤井寺市、大阪狭山市、南河内郡
				泉州	センシュウ	堺市、岸和田市、泉大津市、貝塚市、泉佐野市、和泉市、高石市、泉南市、阪南市、泉北郡、泉南郡
神戸海洋气象台	兵庫県	南部	ナンブ	阪神	ハンシン	神戸市、尼崎市、西宮市、芦屋市、伊丹市、宝塚市、川西市、三田市、川辺郡
				北播丹波	ホクハンタンバ	西脇市、篠山市、多可郡、氷上郡
				播磨北西部	ハリマホクセイブ	飾磨郡夢前町、神崎郡、佐用郡、宍粟郡
				播磨南東部	ハリマナントウブ	明石市、加古川市、三木市、高砂市、小野市、加西市、美嚙郡、加東郡、加古郡
				播磨南西部	ハリマナンセイブ	姫路市、相生市、龍野市、赤穂市、飾磨郡家島町、揖保郡、赤穂郡
(豊岡測候所)		北部	ホクブ	淡路島	アワジシマ	洲本市、津名郡、三原郡
				但馬北部	タジマホクブ	豊岡市、城崎郡、出石郡、美方郡
				但馬南部	タジマナンブ	養父郡、朝来郡
和歌山地方气象台	和歌山県	北部	ホクブ	紀北	キホク	和歌山市、海南市、橋本市、海草郡、那賀郡、伊都郡
				紀中	キチュウ	有田市、御坊市、有田郡、日高郡
		南部	ナンブ	田辺・西牟婁	タナベニシムロ	田辺市、西牟婁郡
				新宮・東牟婁	シンクウヒガシムロ	新宮市、東牟婁郡
鳥取地方气象台	鳥取県	東部	トウブ	鳥取地区	トトリチク	鳥取市、岩美郡、気高郡
				八頭地区	ヤスチク	八頭郡
		中・西部	チュウセイブ	倉吉地区	クラヨシチク	倉吉市、東伯郡
				米子地区	ヨナゴチク	米子市、境港市、西伯郡
				日野地区	ヒノチク	日野郡
広島地方气象台	広島県	南部	ナンブ	広島・呉	ヒロシマクレ	広島市、呉市、大竹市、廿日市市、安芸郡、佐伯郡、豊田郡(安浦町、川尻町、豊浜町、豊町)
				福山・尾三	フクヤマヒサン	三原市、尾道市、因島市、福山市、府中市、豊田郡(本郷町、瀬戸田町)、御調郡、世羅郡、沼隈郡、深安郡、芦品郡、神石郡
				東広島・竹原	ヒガシヒロシマタケハラ	竹原市、東広島市、賀茂郡、豊田郡(安芸津町、東野町、大崎町、木江町)
		北部	ホクブ	備北	ビホク	三次市、庄原市、甲奴郡、双三郡、比婆郡
				芸北	ゲイホク	山県郡、高田郡

徳島地方气象台	徳島県	北部	ホクフ	徳島・鳴門	トクシマナルト	徳島市、鳴門市、小松島市、板野郡(松茂町、北島町、藍住町、板野町)
				美馬北部・阿北	ミマホクフアホク	名西郡石井町、板野郡(上板町、吉野町、土成町)、阿波郡、麻植郡、美馬郡(脇町、美馬町、半田町、貞光町、穴吹町)
		南部	ナンブ	美馬南部・神山 三好 阿南 那賀・勝浦 海部	ミマナンブカミヤマ ミヨシ アナン ナカカツウラ カイフ	名東郡、名西郡神山町、美馬郡(一字村、木屋平村) 三好郡 阿南市、那賀郡(那賀川町、羽ノ浦町) 勝浦郡、那賀郡(鷺敷町、相生町、上那賀町、木沢村、木頭村) 海部郡
大分地方气象台	大分県	北部	ホクフ			中津市、豊後高田市、宇佐市、西国東郡、東国東郡(国見町、姫島村、国東町)、速見郡山香町、下毛郡、宇佐郡
		中部	チュウブ			大分市、別府市、臼杵市、杵築市、東国東郡(武蔵町、安岐町)、速見郡日出町、大分郡(野津原町、挾間町、庄内町)、北海部郡
		南部 西部	ナンブ セイブ	日田 日田 竹田直入	ヒタクス タケタナイリ	佐伯市、津久見市、南海部郡、大野郡 日田市、大分郡湯布院町、玖珠郡、日田郡 竹田市、直入郡
沖縄地方气象台	沖縄本島地方	本島中南部	ホントウチュウナンブ	南部	ナンブ	那覇市、浦添市、糸満市、中頭郡西原町、島尻郡(東風平町、南風原町、与那原町、佐敷町、具志頭村、豊見城村、大里村、玉城村、知念村)
		本島北部	ホントウホクフ	中部	チュウブ	石川市、具志川市、宜野湾市、沖縄市、中頭郡(与那城町、勝連町、読谷村、嘉手納町、北谷町、北中城村、中城村)
		久米島	クメジマ	慶良間・粟国諸島 伊是名・伊平屋 国頭地区 名護地区 恩納・金武地区	ケラマアグニシヨトウ イセナイハヤ クニガミチク ナゴチク オンナキンチク	島尻郡(渡嘉敷村、座間味村、粟国村、渡名喜村) 島尻郡(伊平屋村、伊是名村) 国頭郡(国頭村、大宜味村、東村) 名護市、国頭郡(今帰仁村、本部町、伊江村) 国頭郡(金武町、恩納村、宜野座村) 島尻郡(仲里村、具志川村)
石垣島地方气象台	八重山地方	石垣島地方	イシガキジマチホウ	石垣市	イシガキシ	石垣市
(与那国島測候所)		与那国島地方	ヨナグニシマチホウ	竹富町	タケトミチヨウ	八重山郡竹富町 八重山郡与那国町

注:変更部分は網掛け部分

本年度変更する区域コード

担当気象官署	区域		区域コード	
	府県予報区	一次細分区域 二次細分区域		
秋田地方気象台	秋田県	沿岸	秋田中央地域	3200
			能代山本地域	3210
			本荘由利地域	3213
				3214
				3215
		内陸		3220
			北秋鹿角地域	3223
			仙北平鹿地域	3224
			湯沢雄勝地域	3225
			沿岸の海域	3210
山形地方気象台	山形県	村山		3500
			東南村山	3510
			北村山	3511
		置賜	西村山	3512
				3513
				3520
		庄内	東南置賜	3521
			西置賜	3522
				3530
		最上	庄内北部	3531
庄内南部	3532			
	最上	3540		
	沿岸の海域	3530		
新潟地方気象台	新潟県	下越		5400
				5410
			新潟地域	5411
			岩船地域	5412
			新発田地域	5413
		中越	五泉地域	5414
				5420
			長岡地域	5421
			三条地域	5422
			小出地域	5423
		上越	柏崎地域	5424
			六日町地域	5425
			十日町地域	5426
				5430
			上越東頸城地域	5431
		佐渡	糸魚川地域	5432
			新井頸南地域	5433
	佐渡	5440		
	沿岸の海域	5411		
		5412		
		5413		
		5421		
		5424		
		5431		
		5432		
		5440		

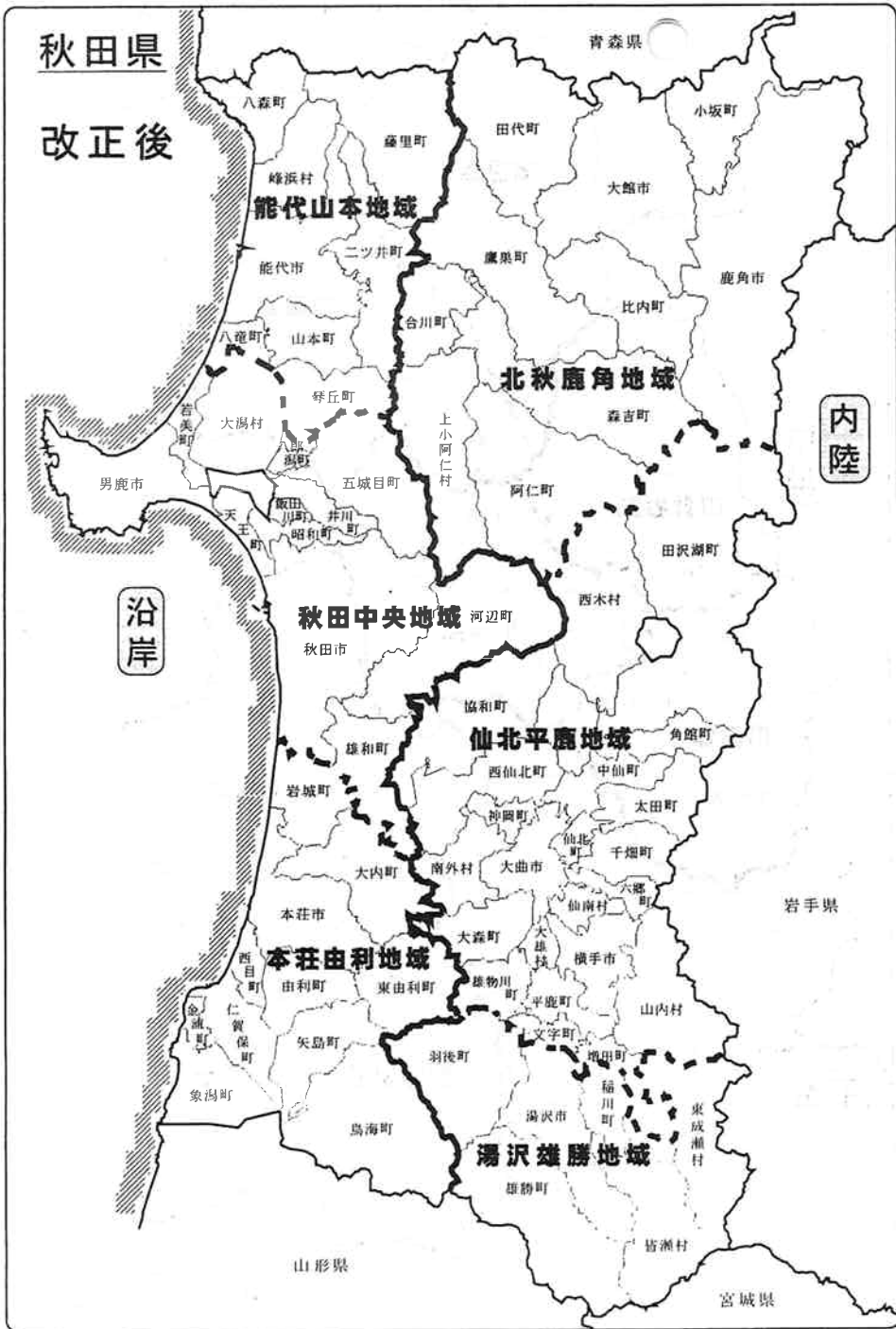
富山地方气象台	富山県	東部	5500		
			5510		
		西部	東部南	5511	
			東部北	5512	
		西部北	5520		
			西部北	5521	
			西部婦負	5522	
			西部南	5523	
		沿岸の海域			5510
					5521
宇都宮地方气象台	栃木県	南部	4100		
			4110		
		北部	県央部	4111	
			南東部	4112	
		南部	4113		
			4120		
		那須地域		4121	
		日光地域		4122	
前橋地方气象台	群馬県	南部	4200		
			4210		
		北部	前橋東毛	4211	
			赤城榛名	4212	
		高崎西毛	4213		
			4220		
		水上北毛		4221	
		草津北毛		4222	
熊谷地方气象台	埼玉県	南部	4300		
			4310		
		北部	南中部	4311	
			南東部	4312	
		南西部	4313		
			4320		
		北東部		4321	
		北西部		4322	
		秩父地方		4330	
銚子地方气象台	千葉県	北西部	4500		
			4510		
		北東部	千葉中央	4511	
			印旛	4512	
		東葛飾	4513		
			4520		
		香取・海匝	4521		
			山武・長生	4522	
		南部	4530		
			君津	4531	
		夷隅・安房		4532	
		沿岸の海域			4511
					4513
			4520		
			4530		

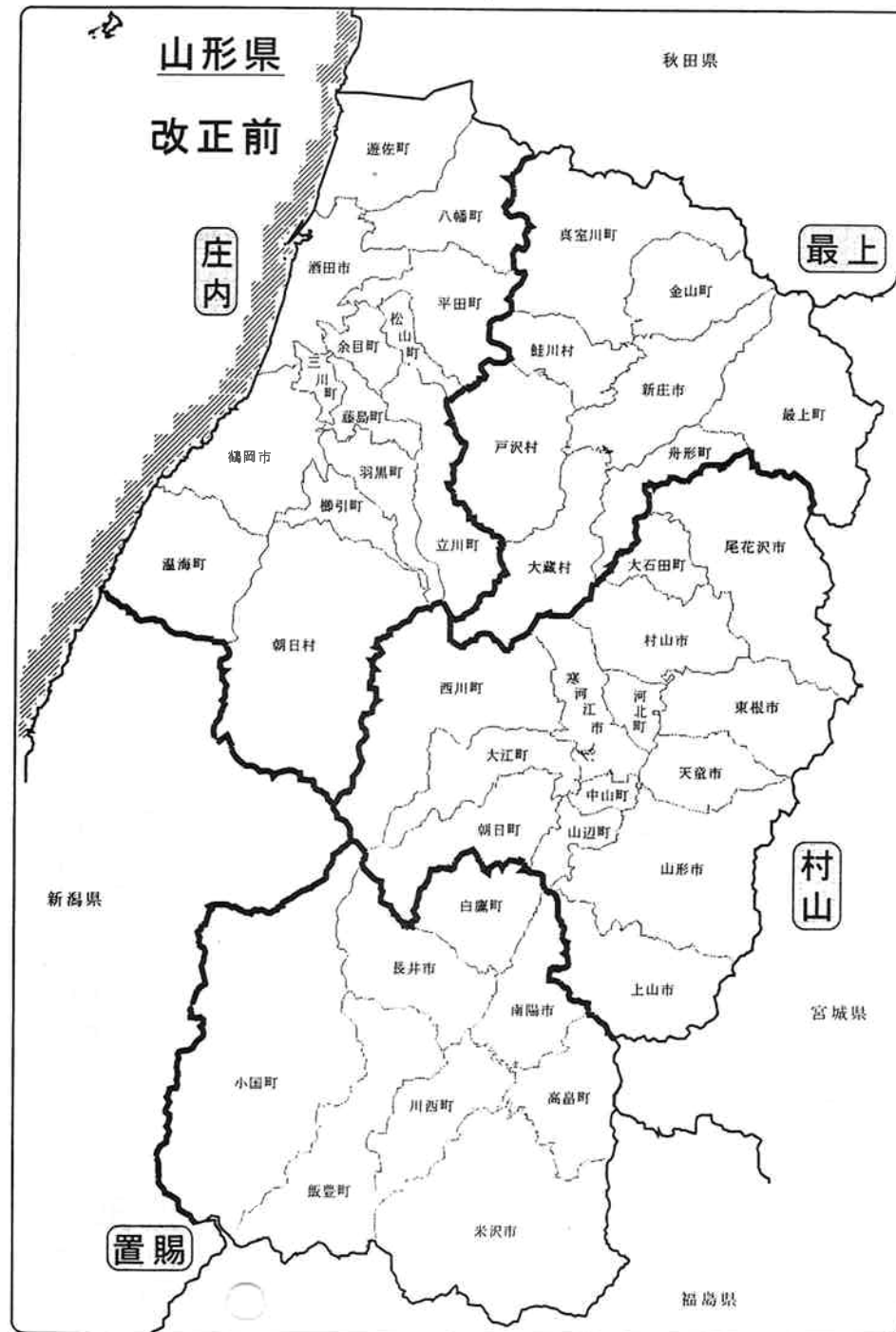
気象庁本庁	東京・伊豆諸島北部地方 東京地方	23区西部	4400
		23区東部	4410
		多摩北部	4411
		多摩西部	4412
		多摩南部	4413
		伊豆諸島北部	4414
		大島	4415
		新島	4420
		沿岸の海域	4421
			4422
横浜地方气象台	神奈川県	東部	4412
		横浜・川崎	4420
		湘南	4600
		三浦半島	4610
		西部	4611
		県央	4612
		丹沢・津久井	4613
		西湘	4620
		沿岸の海域	4621
			4622
彦根地方气象台	滋賀県	南部	6000
		近江南部	6010
		近江南東部	6011
		甲賀	6012
		北部	6013
		近江西部	6020
		湖北	6021
		近江東部	6022
		琵琶湖	6023
			6000
大阪管区气象台	大阪府	大阪市	6200
		北大阪	6203
		東部大阪	6204
		南河内	6205
		泉州	6206
		沿岸の海域	6207
			6203
			6207
神戸海洋气象台	兵庫県南部	阪神	6300
		北播丹波	6304
		播磨北西部	6305
		播磨南東部	6306
		播磨南西部	6307
		淡路島	6308
		沿岸の海域	6303
			6304
			6307
			6308
豊岡測候所	兵庫県北部	但馬北部	0500
		但馬南部	0501
		沿岸の海域	0502
			0501

和歌山地方气象台	和歌山県	北部	紀北	6500
			紀中	6510
			紀南	6511
		南部	田辺・西牟婁	6512
			新宮・東牟婁	6520
		沿岸の海域		6521
				6522
鳥取地方气象台	鳥取県	東部	鳥取地区	6900
			八頭地区	6910
				6911
		中・西部	倉吉地区	6912
			米子地区	6920
			日野地区	6921
				6922
		沿岸の海域		6923
				6911
				6921
		6922		
広島地方气象台	広島県	南部	広島・呉	6700
			福山・尾三	6710
			東広島・竹原	6711
		北部	備北	6712
			芸北	6713
				6720
		沿岸の海域		6721
				6722
		6722		
		6710		
徳島地方气象台	徳島県	北部	徳島・鳴門	7100
			美馬北部・阿北	7110
			美馬南部・神山	7111
		南部	三好	7112
			阿南	7113
			那賀・勝浦	7114
			海部	7120
		沿岸の海域		7121
				7121
				7122
				7123
大分地方气象台	大分県	中部		8300
			北部	8310
			西部	8320
		南部	日田玖珠	8330
			竹田直入	8331
				8332
				8340
		沿岸の海域		8310
				8320
				8340

沖縄気象台	沖縄本島地方		9100
		本島中南部	9110
		南部	9111
		中部	9112
		慶良間・粟国諸島	9113
		本島北部	9120
		伊是名・伊平屋	9121
		国頭地区	9122
		名護地区	9123
		恩納・金武地区	9124
	久米島	9130	
	沿岸の海域	9100	
石垣島地方気象台	石垣島地方		9400
		石垣市	9401
		竹富町	9402
		沿岸の海域	9400

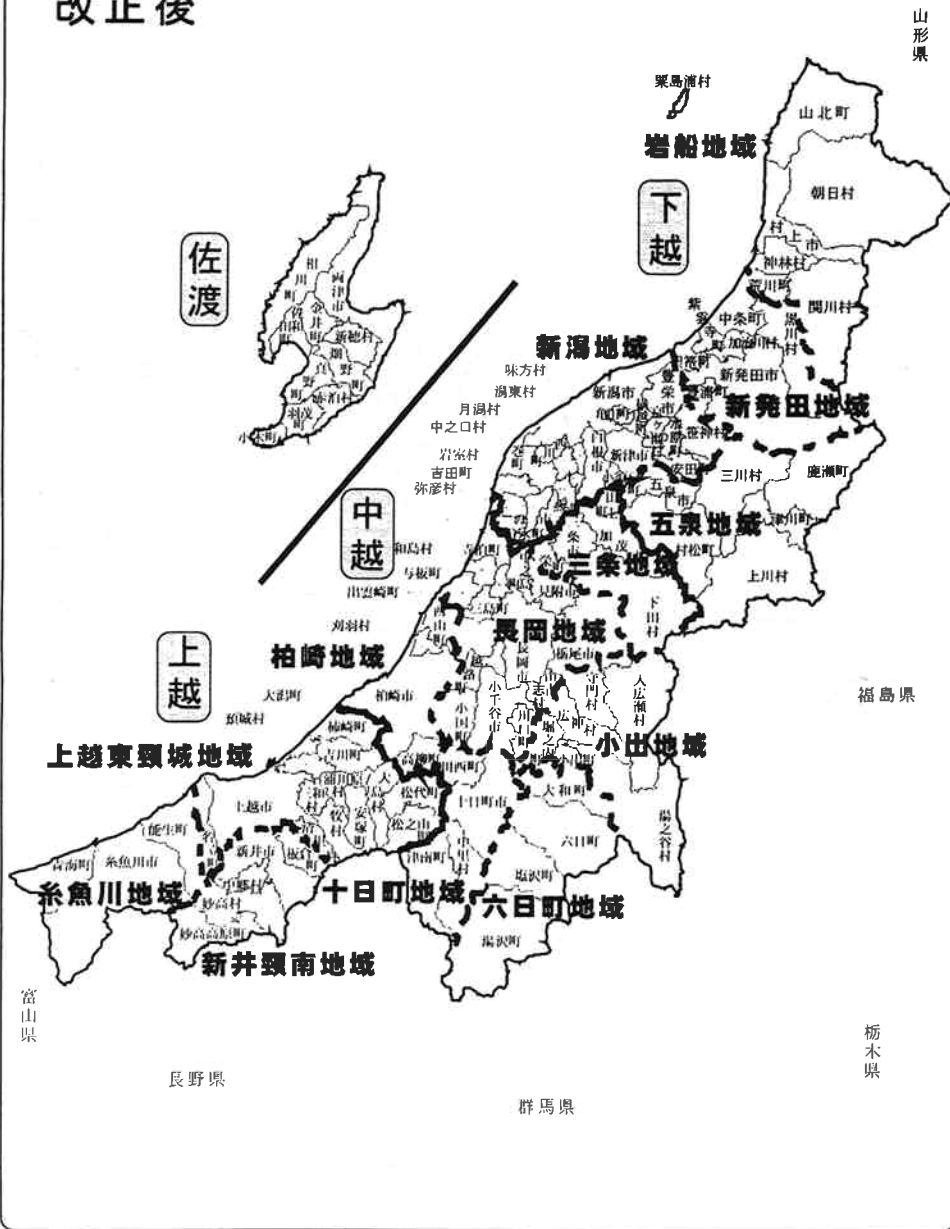
注: 変更部分は網掛け部分





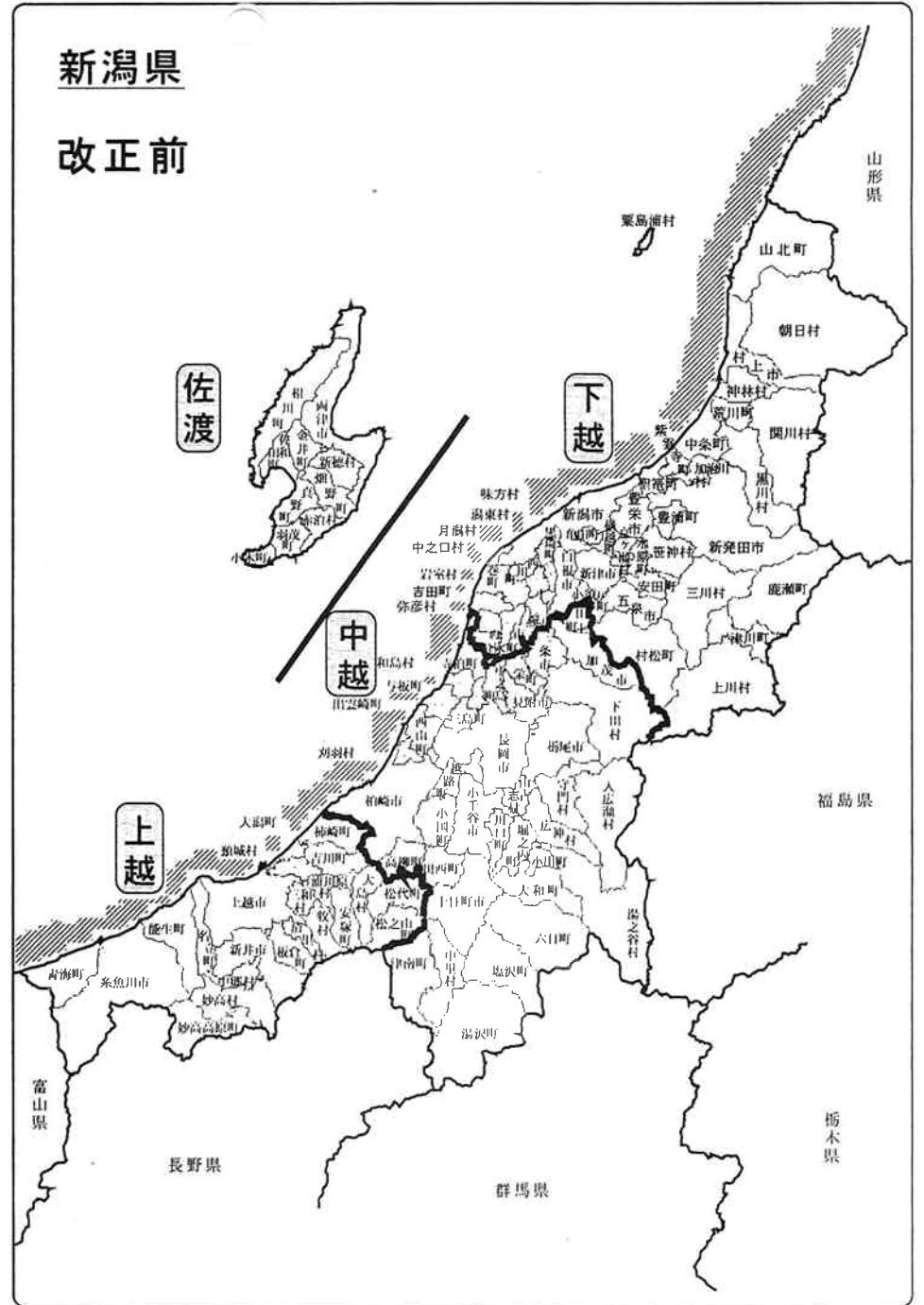
新潟県

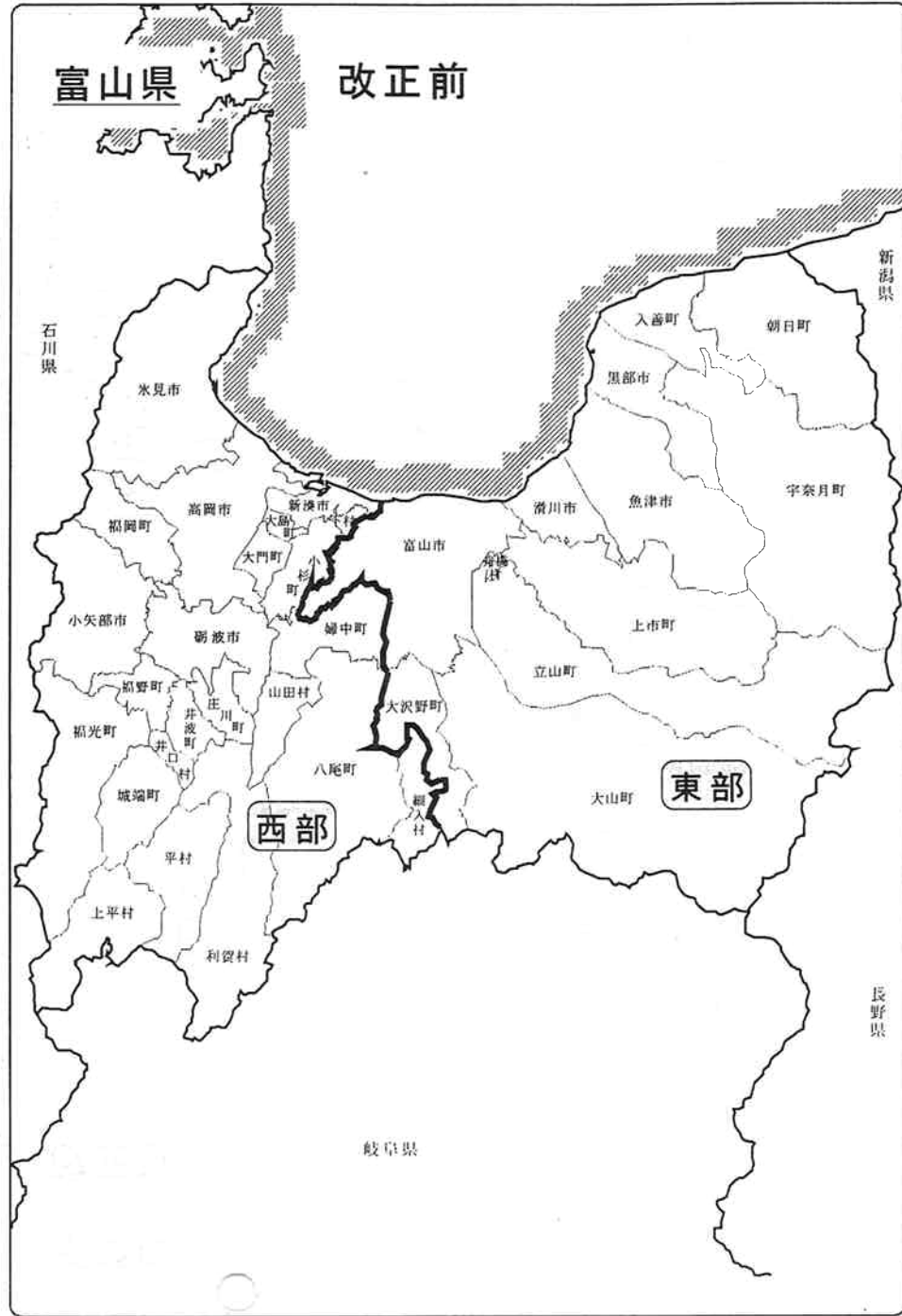
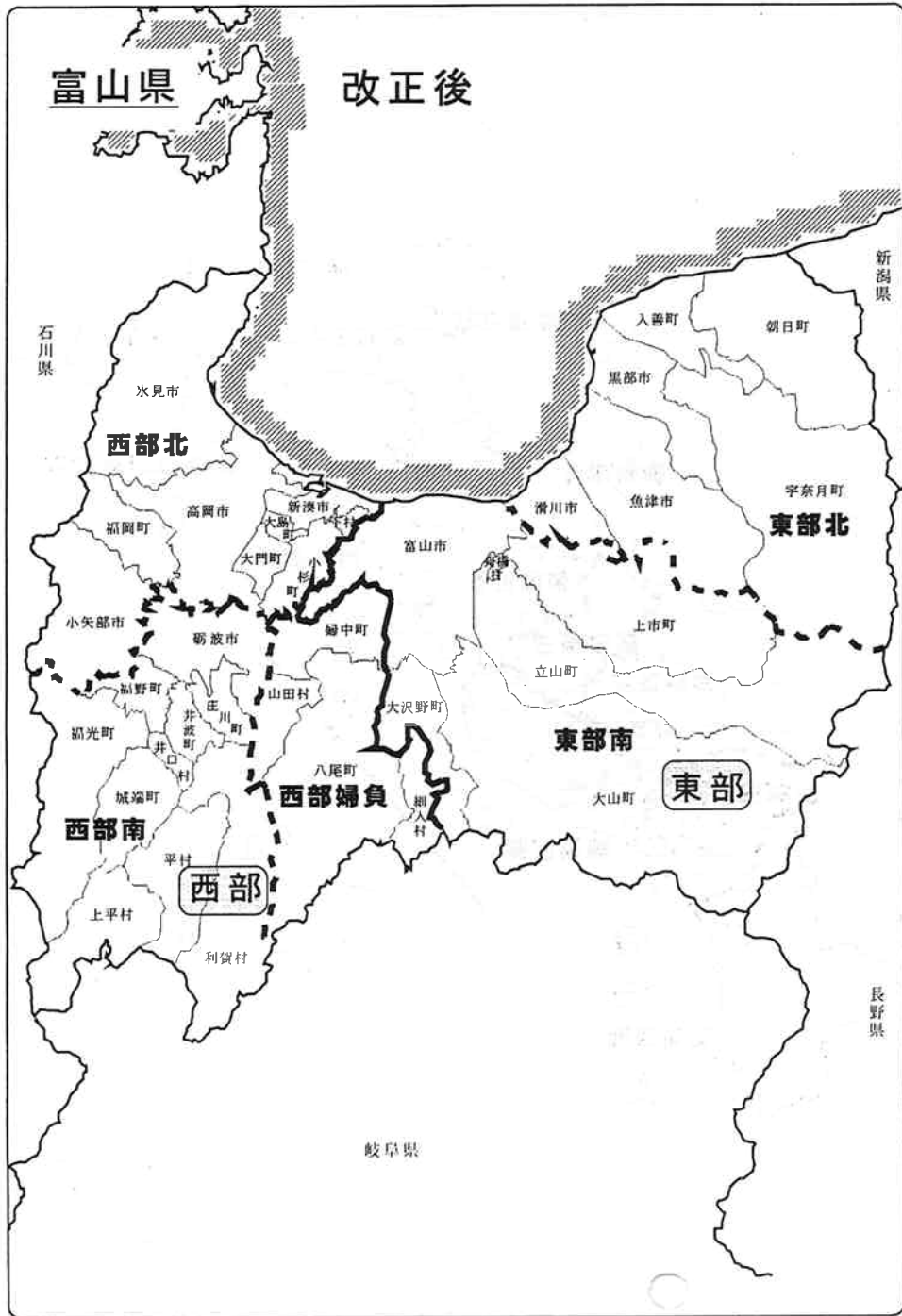
改正後



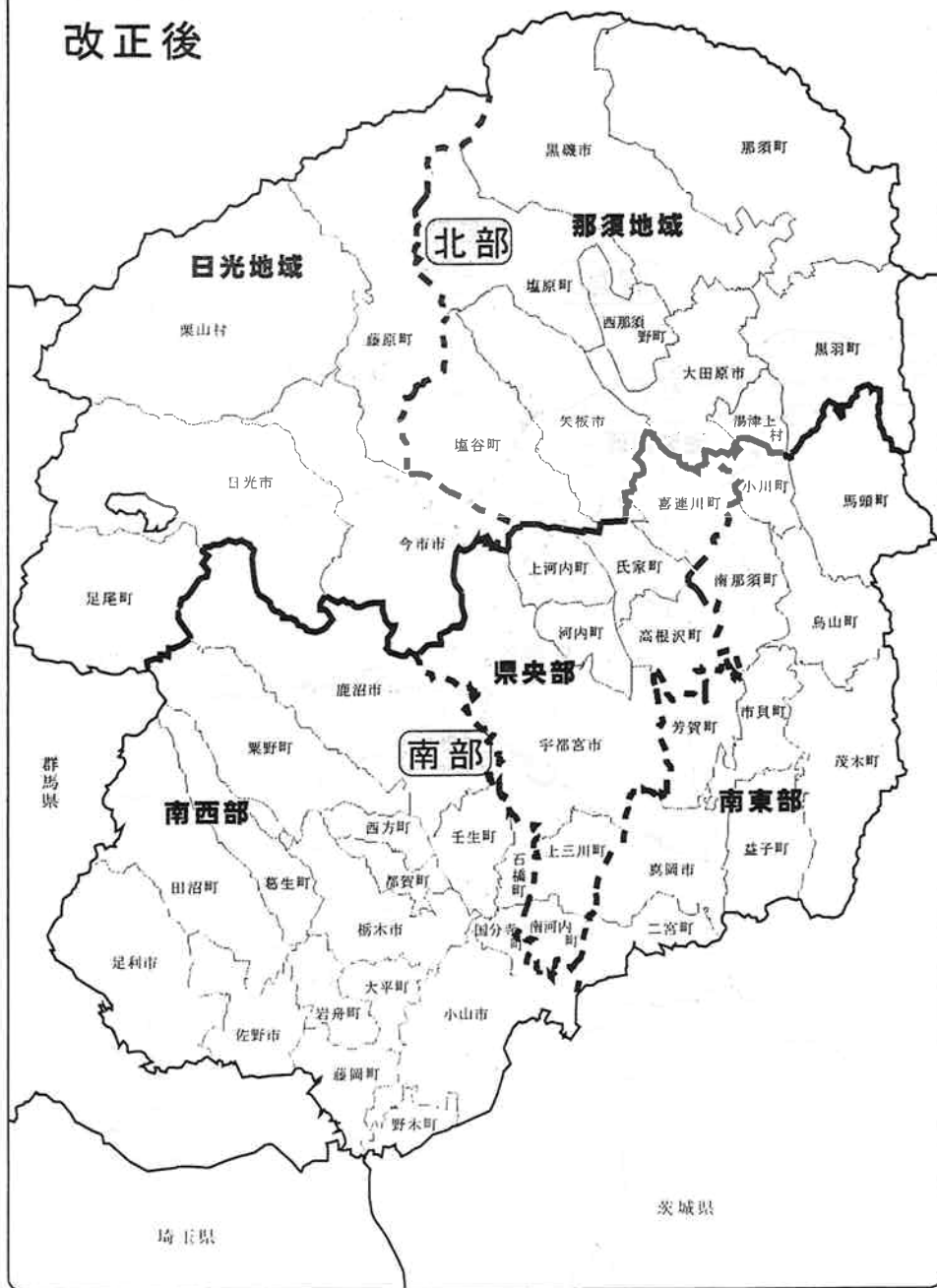
新潟県

改正前





栃木県 改正後



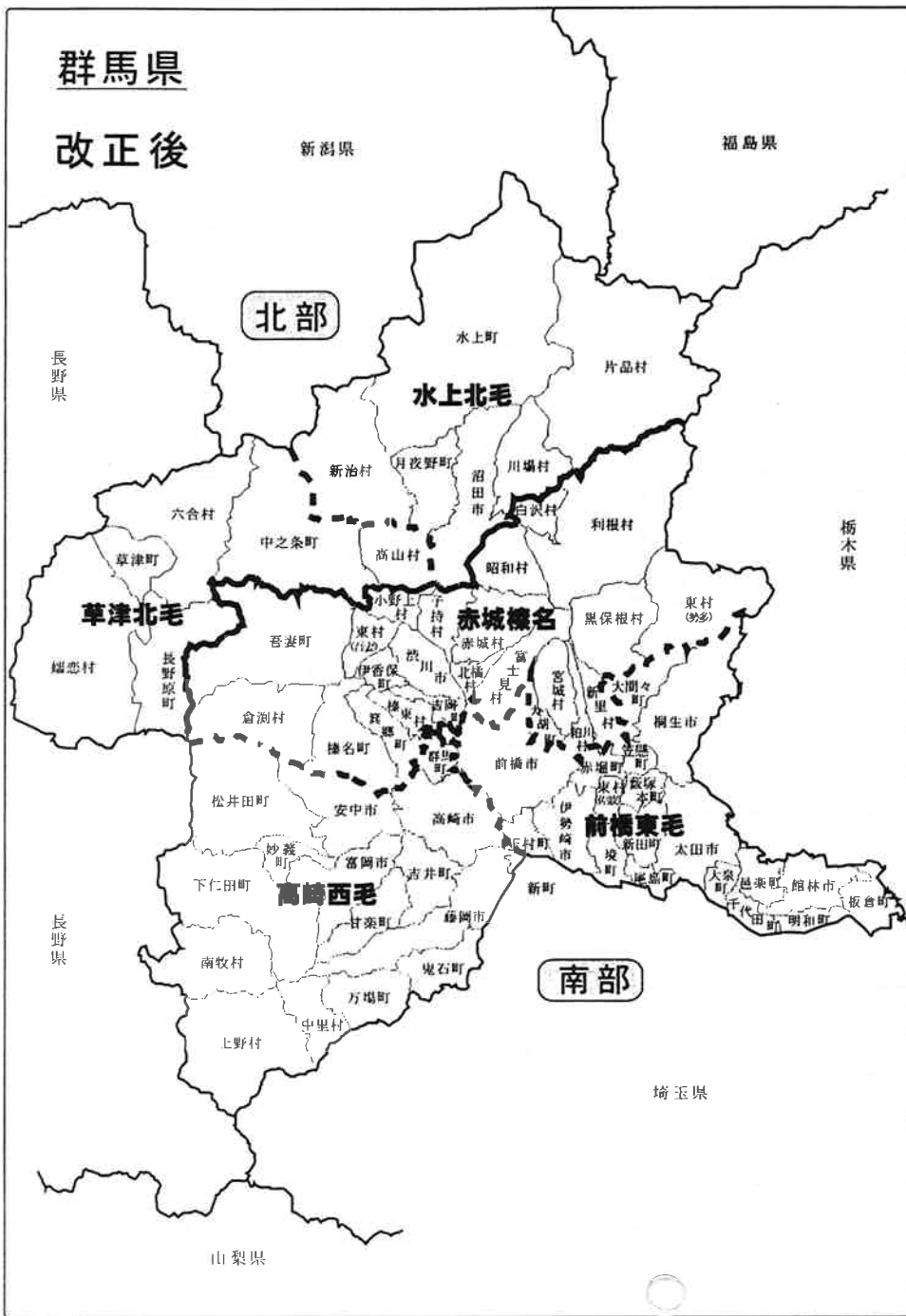
—17—

栃木県 改正前



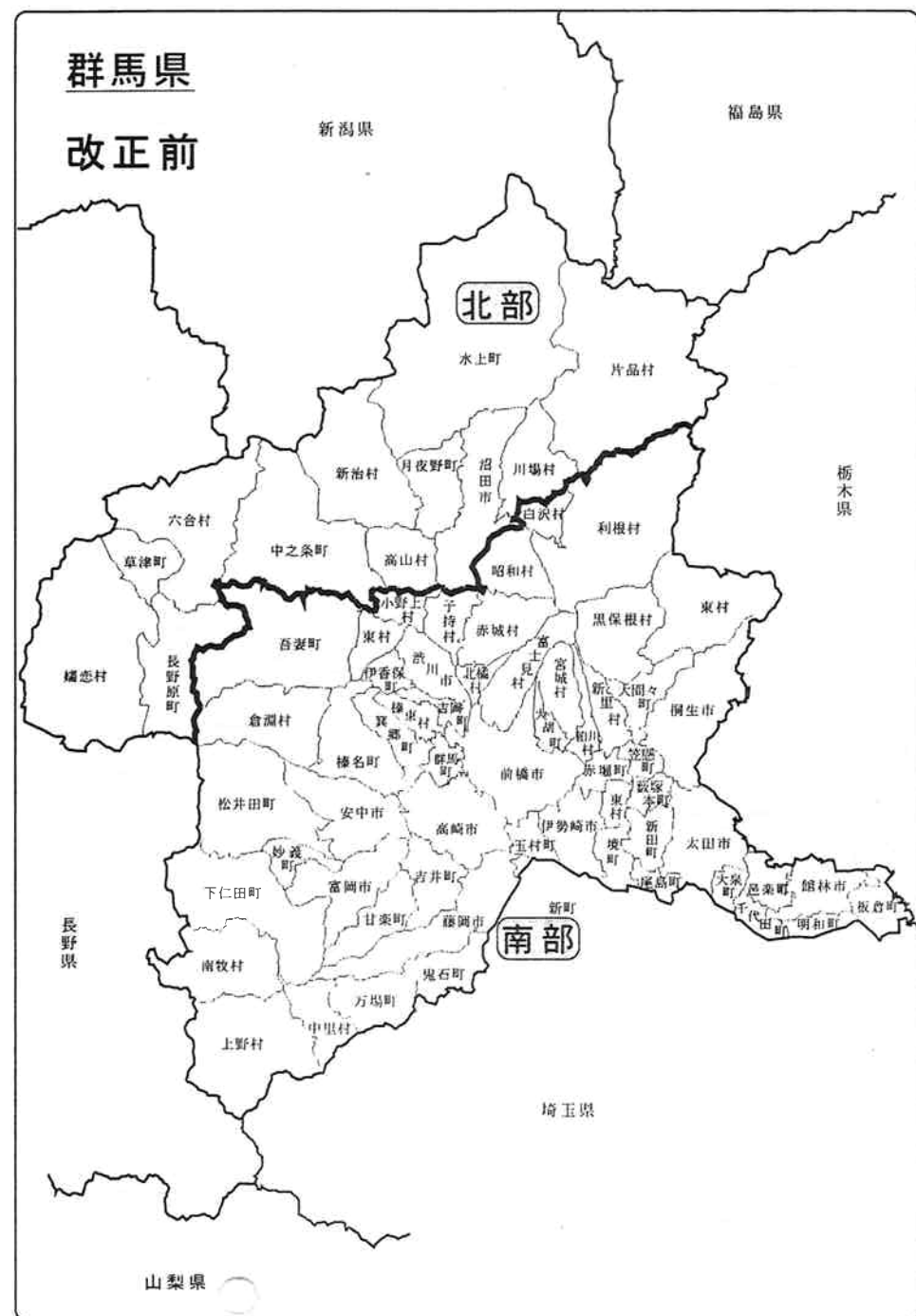
群馬県

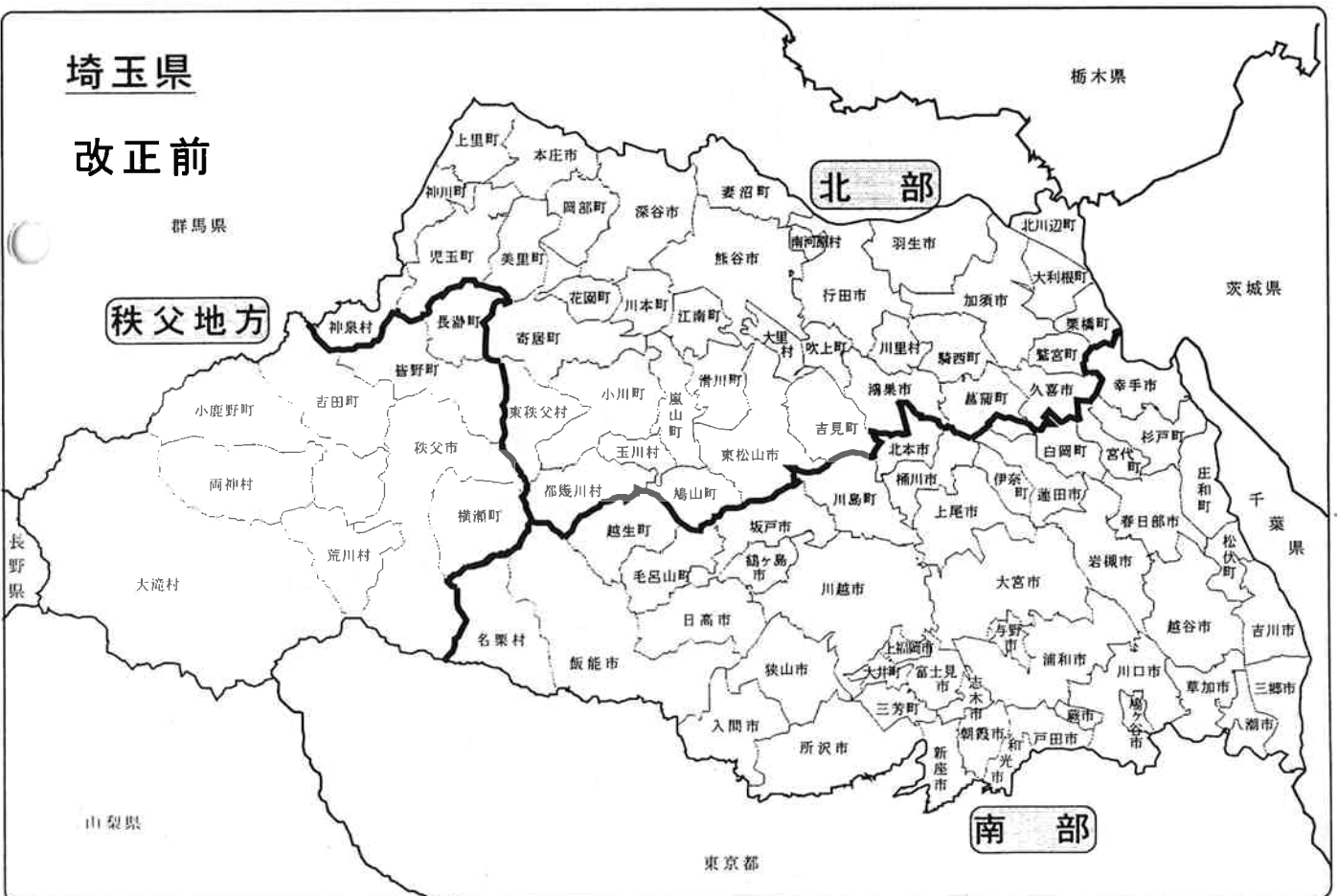
改正後



群馬県

改正前





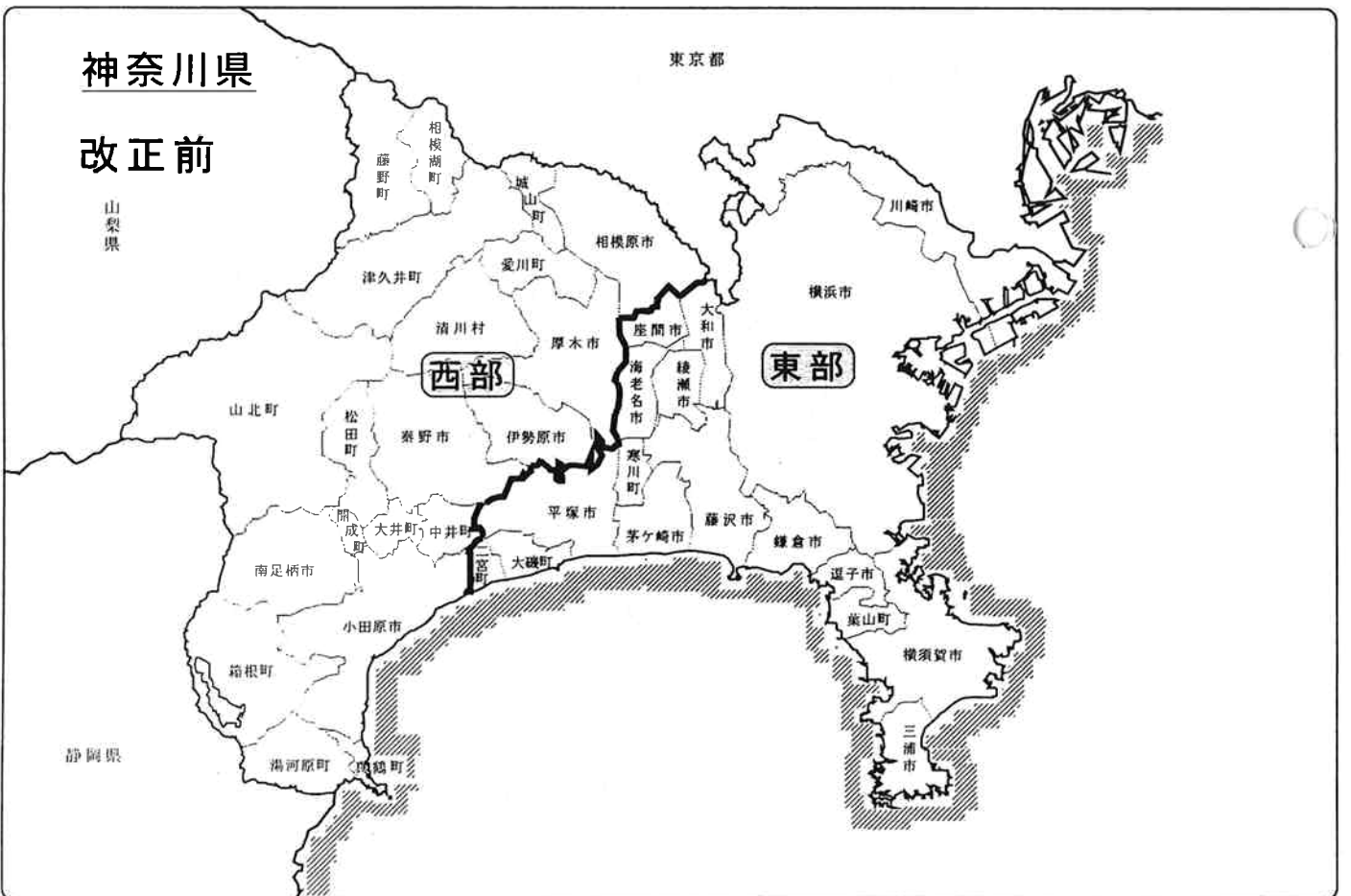
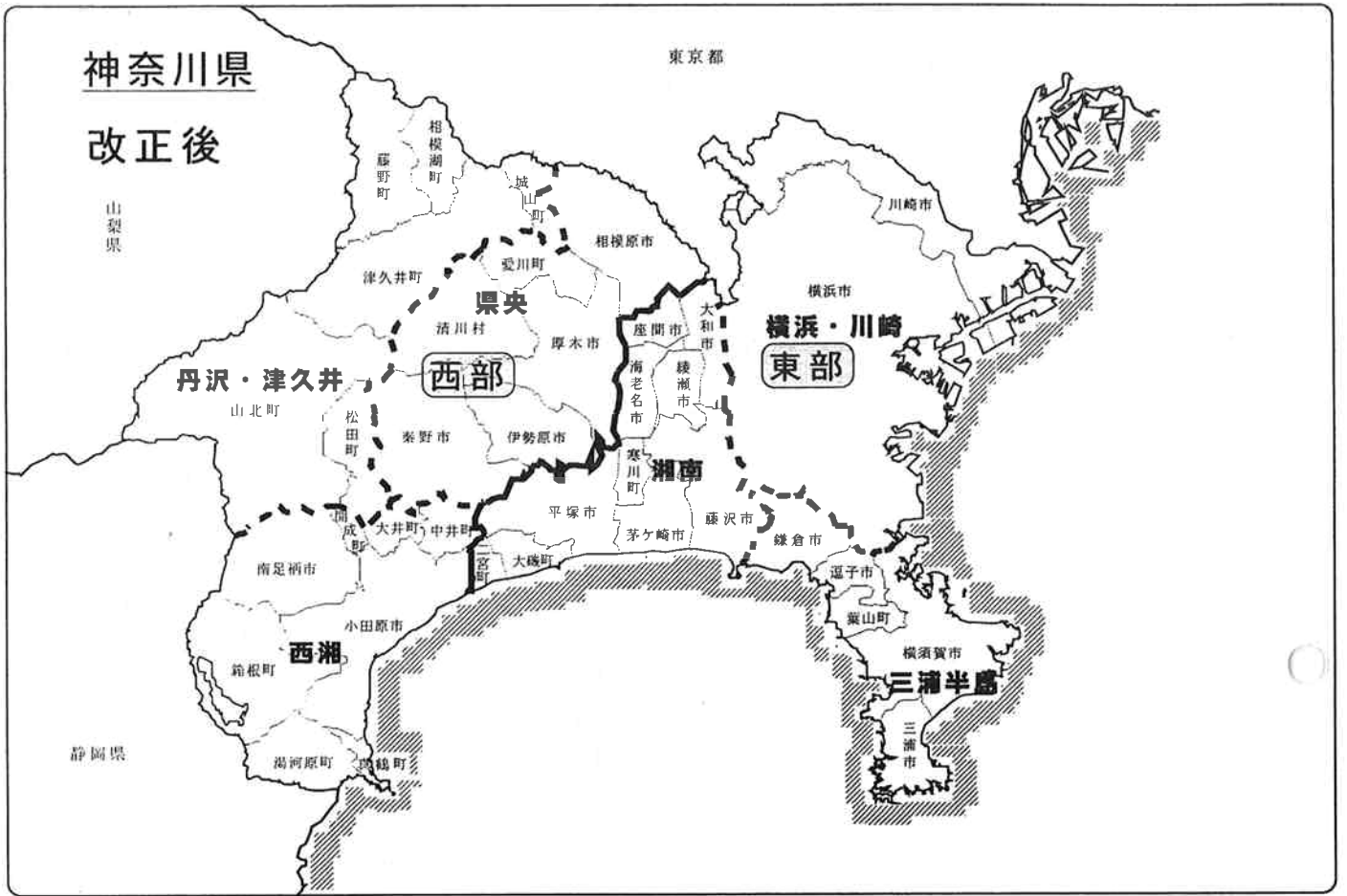
千葉県 改正後



千葉県 改正前



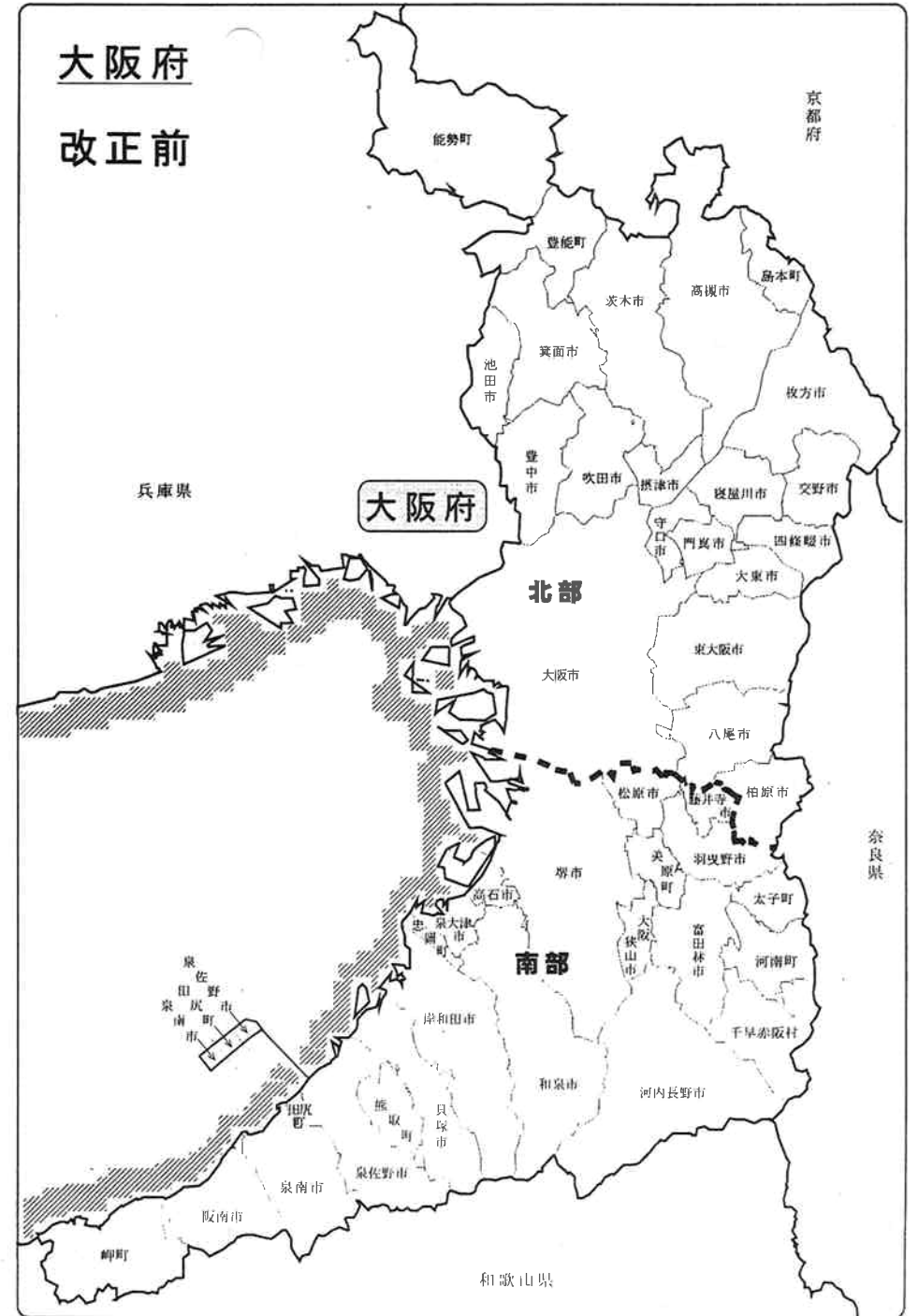




大阪府
改正後



大阪府
改正前



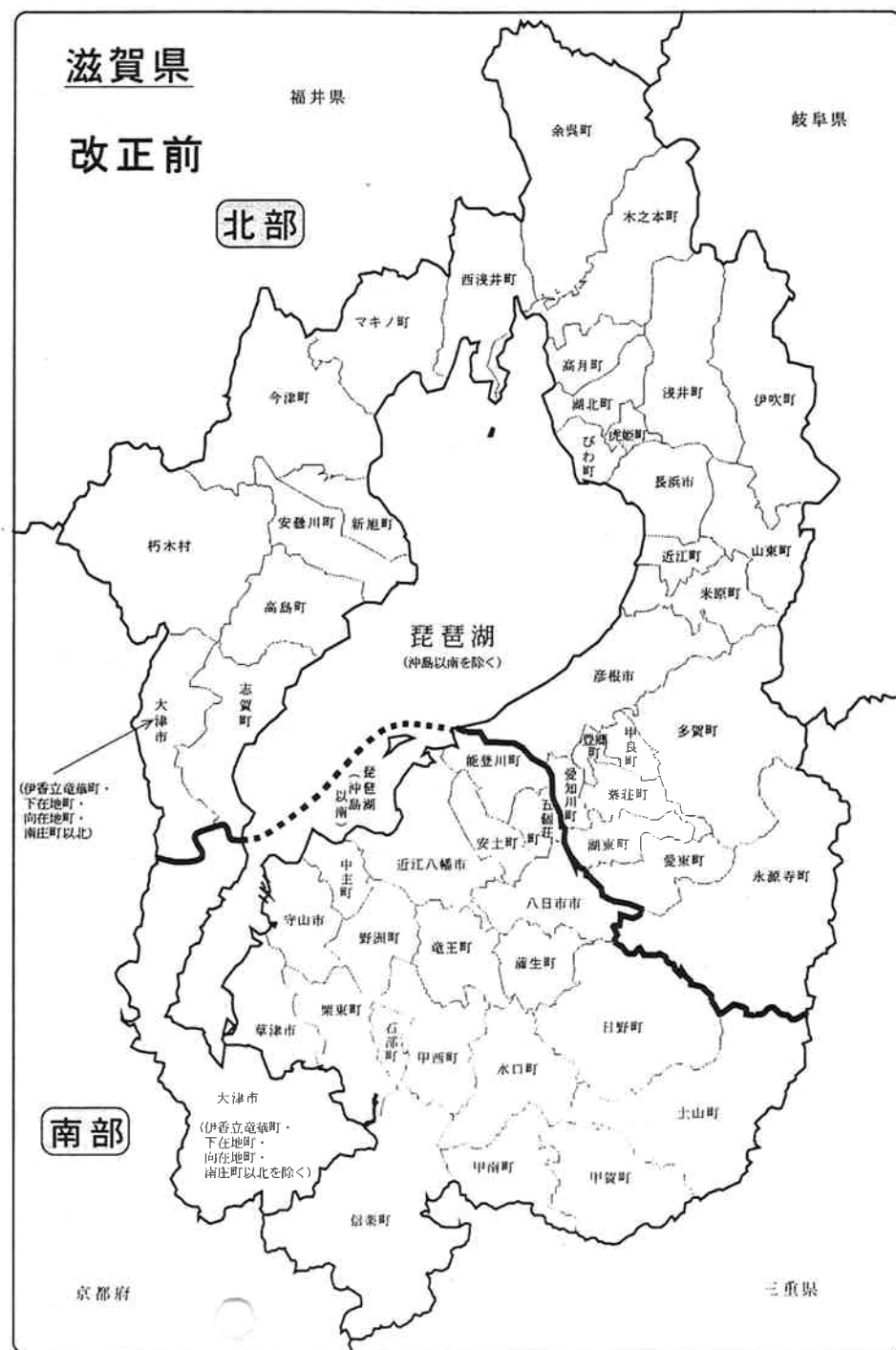
滋賀県

改正後



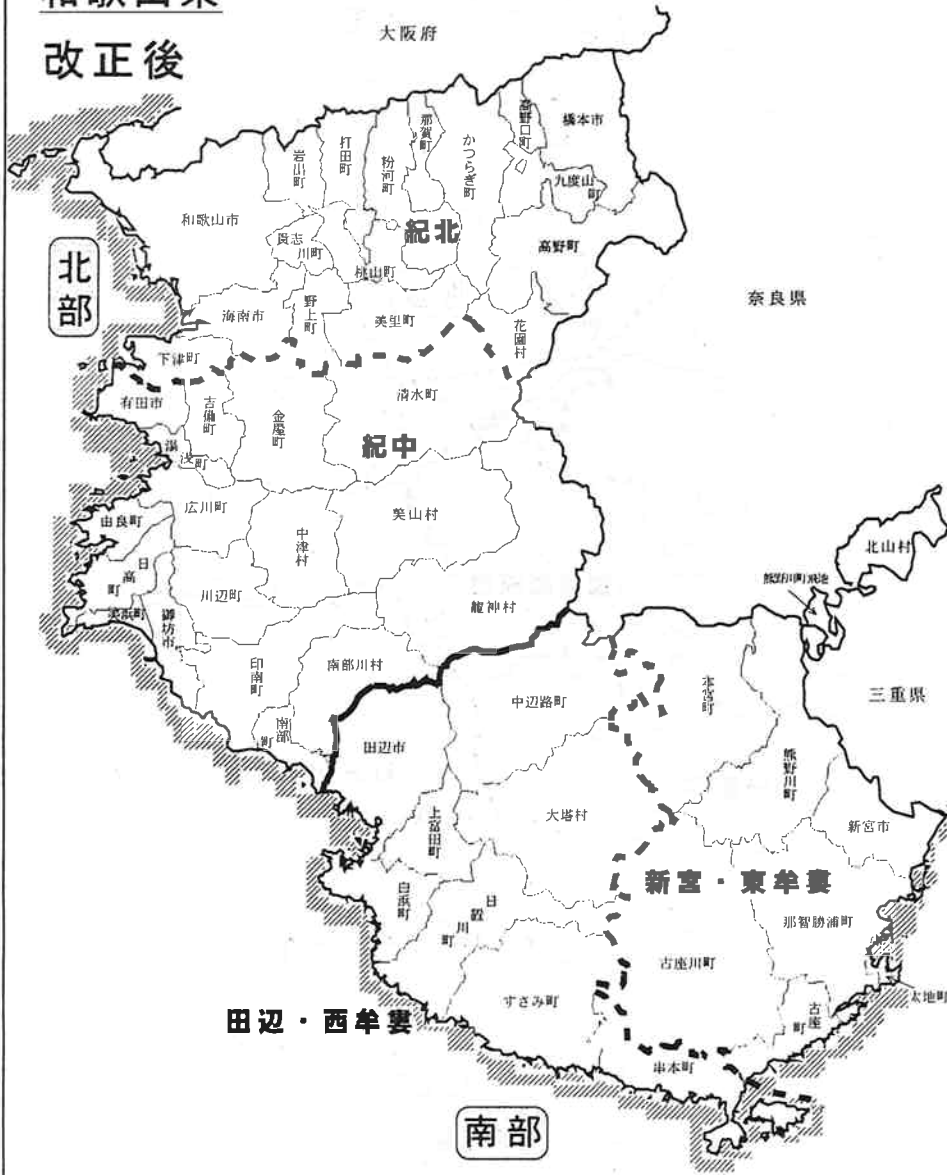
滋賀県

改正前



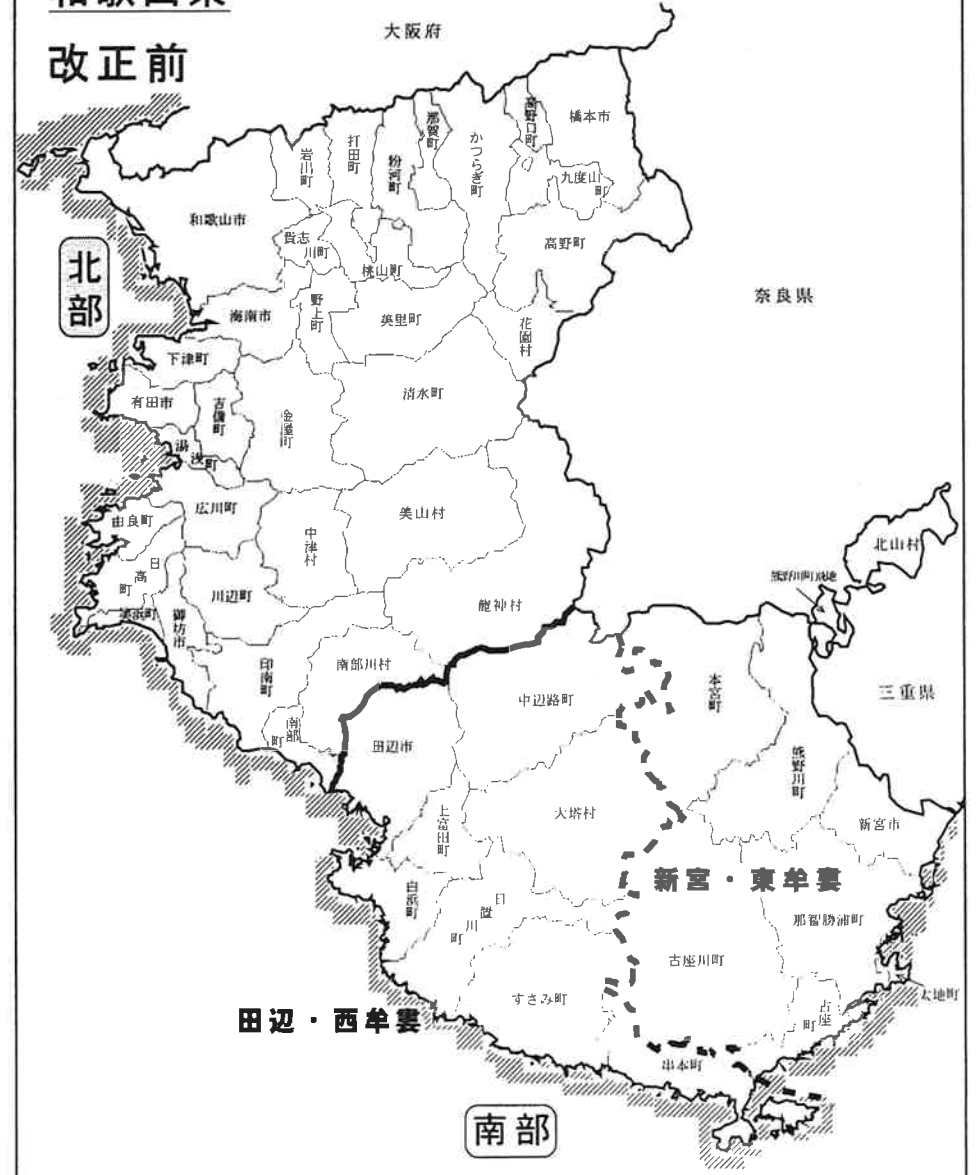
和歌山県

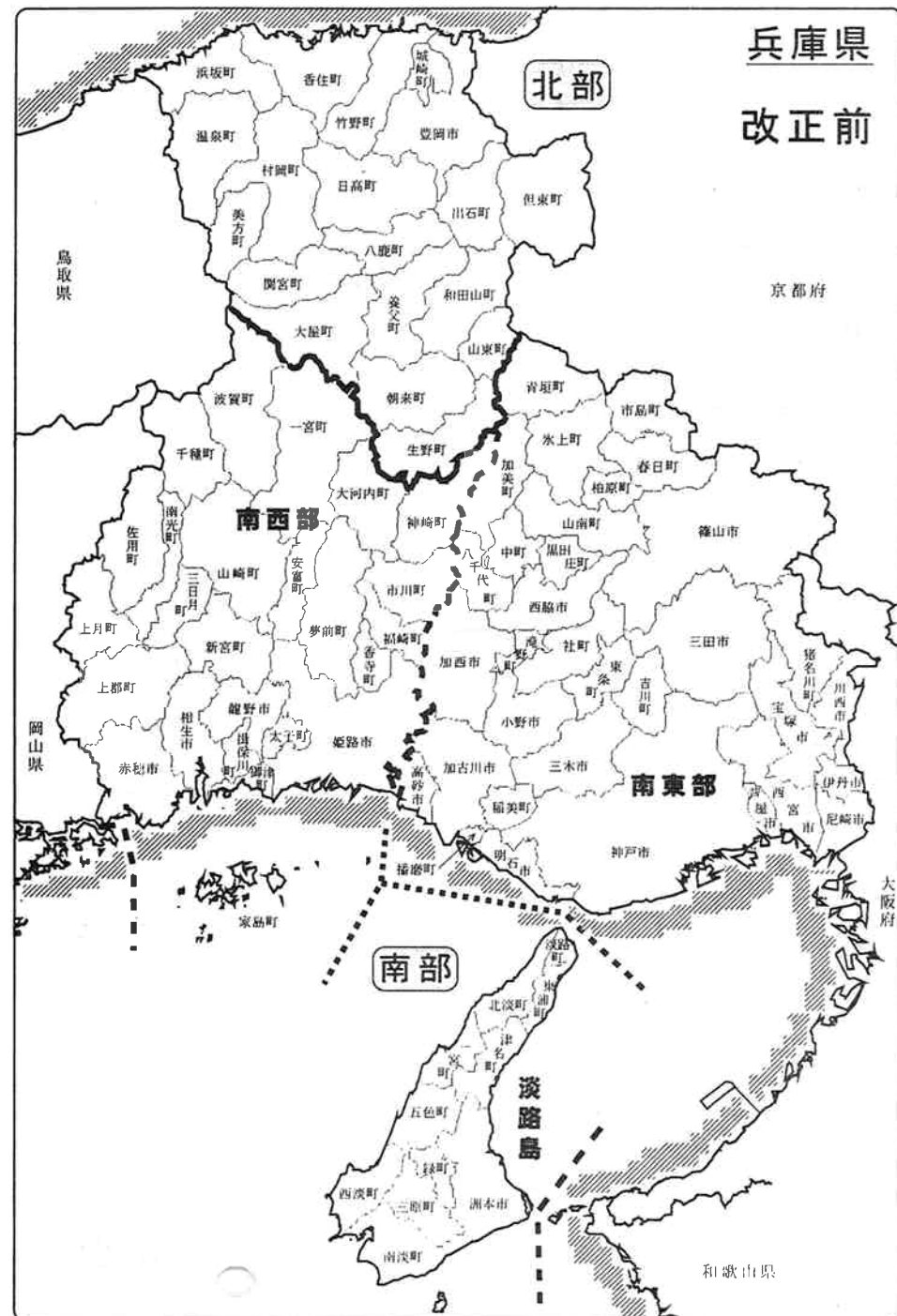
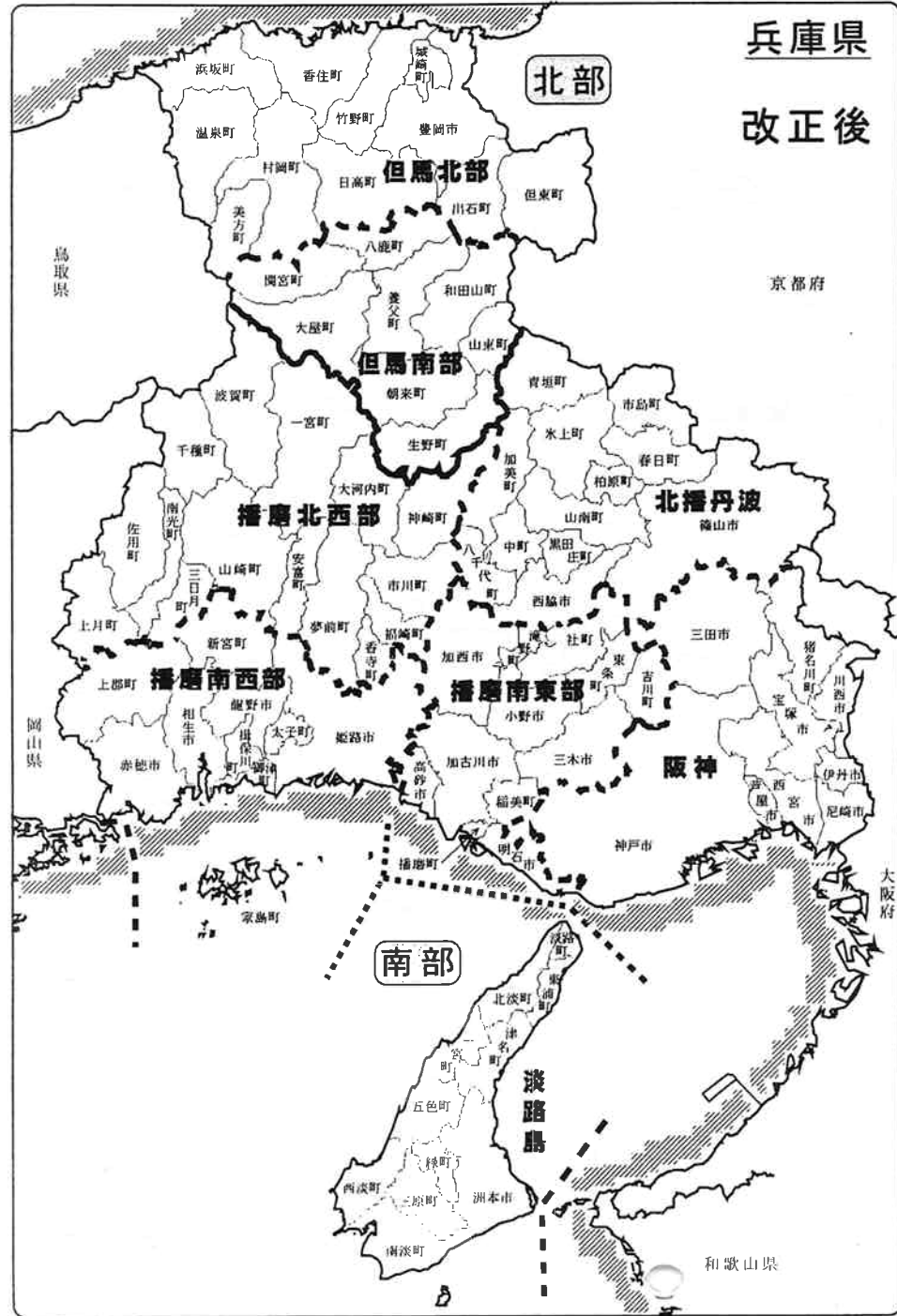
改正後



和歌山県

改正前





広島県

改正後



広島県

改正前



徳島県
改正後



徳島県
改正前



大分県 改正後



大分県 改正前



沖繩本島地方

改正後

伊是名・伊平屋

本島北部

国頭地区

本島中南部

名護地区

恩納・金武地区

粟国村

渡名喜村

慶良間・粟国諸島

中部

嘉手納町

宜野湾市

那覇市

那覇市

南風原町

豊見城村

東風平町

糸満市

糸満市

具志頭村

伊江村

今帰仁村

本部町

本部町

名護市

恩納村

宜野湾市

金武町

川谷村

神橋市

北中城村

与那原町

与那原町

与那原町

与那原町

与那原町

与那原町

与那原町

与那原町

与那原町

与那原町

与那原町

与那原町

与那原町

与那原町

与那原町

与那原町

与那原町

与那原町

与那原町

与那原町

与那原町

与那原町

与那原町

与那原町

与那原町

与那原町

与那原町

与那原町

与那原町

与那原町

与那原町

与那原町

与那原町

与那原町

与那原町

与那原町

与那原町

与那原町

与那原町

与那原町

与那原町

与那原町

与那原町

与那原町

与那原町

与那原町



久米島

沖繩本島地方

改正前

本島北部

本島中南部



久米島

八重山地方

改正後

与那国島地方



石垣島地方



竹富町

八重山地方

改正前

与那国島地方



石垣島地方

