新 潟 焼 山

○ 火山活動評価：静穏な状況

火山活動に特段の変化はなく、静穏に経過しています。

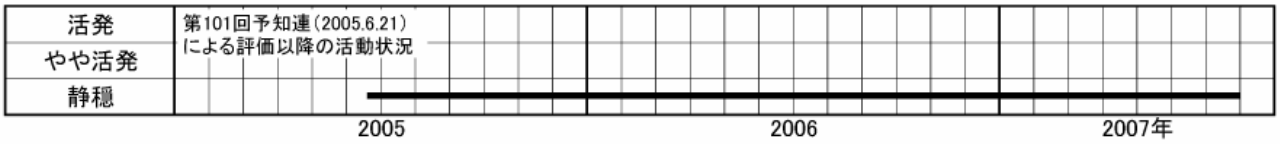

最近の活動状況の推移

○ 概況

・噴気など表面現象の状況（図１）

新潟県土木部砂防課の焼山温泉監視カメラでは、山頂部東側斜面の弱い噴気が時々確認されましたが、特段の変化はありませんでした。

・地震や微動の発生の状況（図２）

新潟焼山付近を震源とする地震の発生回数は少なく、地震活動は静穏に経過しました。
火山性微動は観測されませんでした。

図１※　新潟焼山　北側から見た山頂部の状況（７月 19 日、焼山温泉監視カメラによる）
白円内は従来から見られている弱い噴気です。

※　この資料は気象庁のほか、新潟県のデータも利用して作成しています。
資料中の地図の作成に当たっては、国土地理院長の承認を得て、同院発行の『数値地図 50m メッシュ（標高）』を使用したものです（承認番号：平 17 総使、第 503 号）。

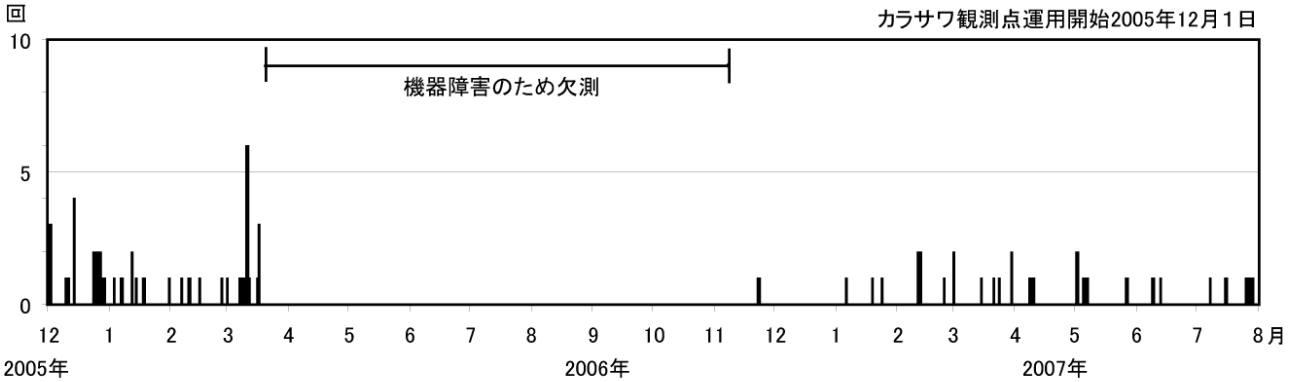

図２　新潟焼山　日別地震回数（2005 年 12 月１日～2007 年７月 31 日）

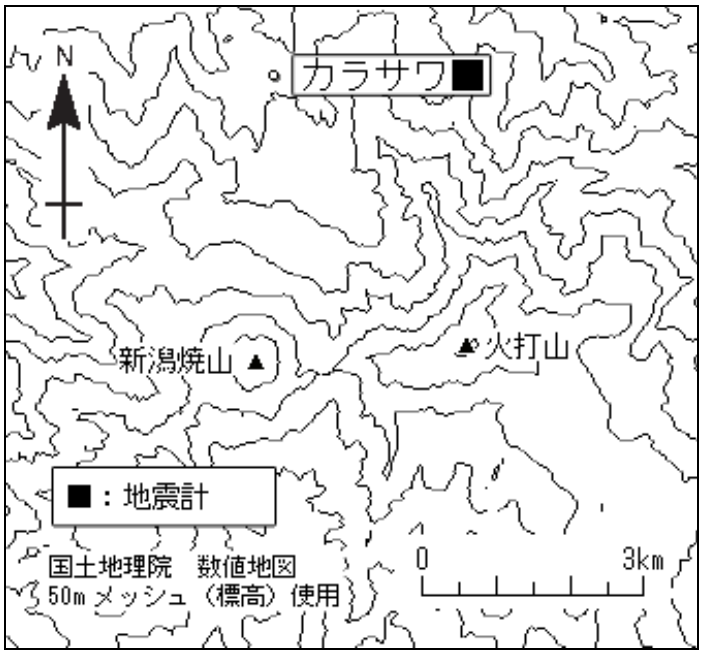

図３　新潟焼山　気象庁の観測点配置図（小さな白丸は観測点位置を示しています）